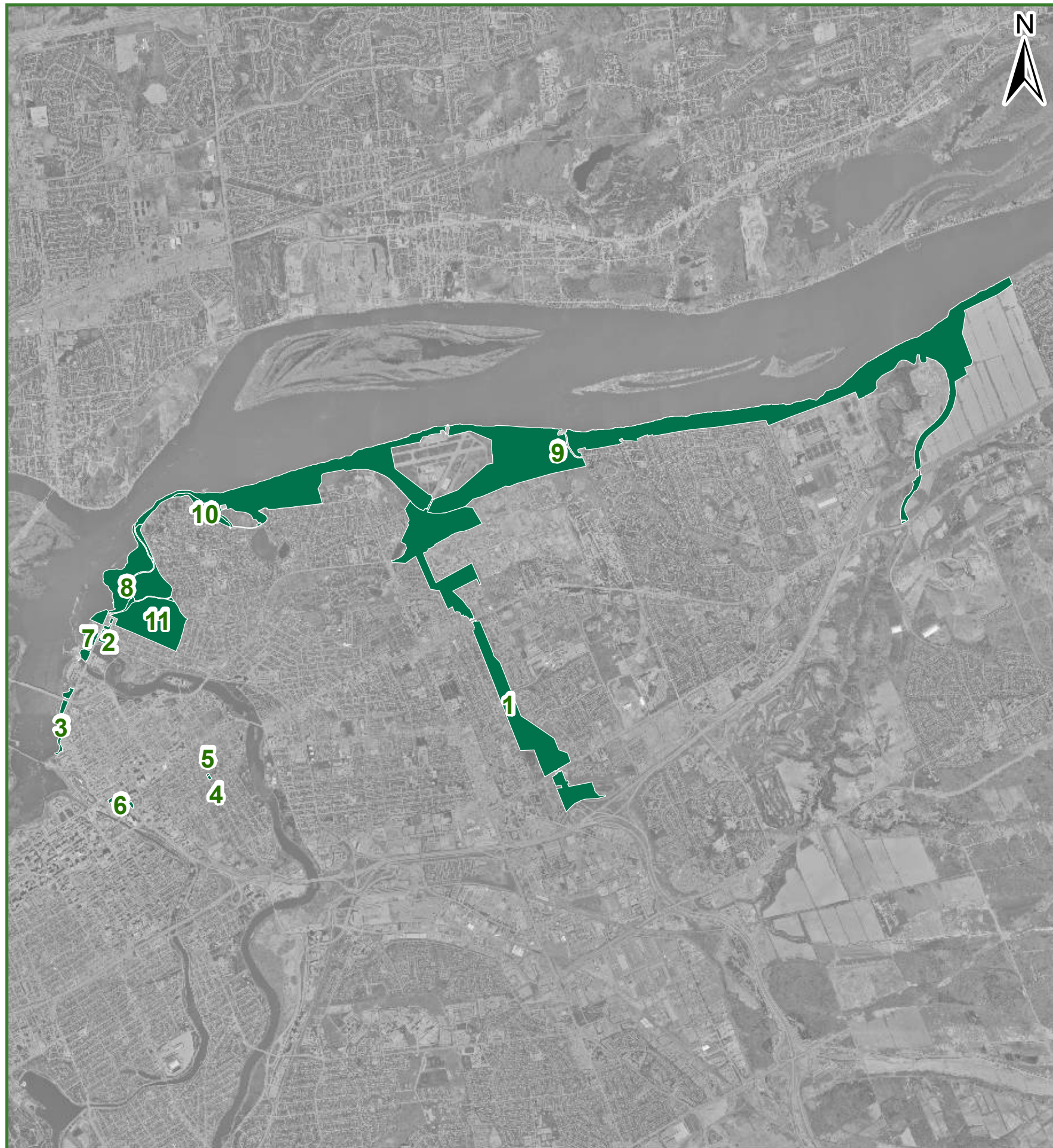


Request for Proposal - Demande de propositions

**Part II: Maps
Partie II: Cartes**

***Eastern Lands and Sussex
Terrains de l'est et Sussex***

**April 1, 2014 - March 31, 2019
1 Avril 2014 - 31 Mars 2019**



Eastern Lands and Sussex

Terrains de l'est et Sussex

 Sites

#	TITLE	TITRE
1	Aviation Pkwy	Promenade de l'Aviation
2	Diplomatic Precinct	Enceinte diplomatique
3	Lady Grey Drive	Promenade Lady Grey
4	Laurier House	Maison Laurier
5	283 Chapel Street	283 rue Chapel
6	Rideau Centre Terrace	Terrasse du Centre Rideau
7	Rideau Falls and Green Island Park	Chutes Rideau et parc de l'île Verte
8	Rockcliffe Park	Parc Rockcliffe
9	Rockcliffe Parkway	Promenade Rockcliffe
10	Rockcliffe Rockeries	Parc de la Rockeries
11	Official Residences	Résidences officielles

Systems - Lighting and Electrical / Systèmes - Lumière et électrique
Detailed Description for Electrical Kiosks and Pedestals / Description détaillé pour les kiosques électriques et socles
Contrat Name: Eastern Lands and Sussex / Nom du contrat : Terrains de l'est et Sussex

Note: The kiosk and pedestal numbers found in this page correspond to the numbers found on the electrical maps. / **Note :** Les numéros de kiosque et de socle sur cette page correspondent aux numéros trouvés sur les cartes électriques.

Park and map name / Nom du parc et de la carte	Map # N° de carte	Kiosk # N° de kiosque	Pedestal # N° du socles	Asset Description	Description des biens
Diplomatic Precinct / Enceinte diplomatique	2	K110		1x Hydro meter 1x Disconnect, 200A 1x Breaker panel, 4x15A, 2x100A, 8x30A 1x GFI duplex receptacle	1x compteur électrique 1x sectionneur 200A 1x panneau disjoncteurs, 4x15A, 2x100A, 8x30A 1x prise double a disjoncteur différentiel
Lady Grey Drive / Promenade Lady Grey	3	K113		1x Hydro meter 2x Disconnect, 100A, 250V 1x Disconnect, 60A, 120/250V 1x Splitter 1x Contactor 1x Breaker Panel, 2x60A, 2x15A 1x Breaker Panel, 100A, 120/240V, 1P-3W, 7x30A	1x compteur électrique 2x sectionneur, 100A, 250V 1x sectionneur, 60A, 120/250V 1x répartiteur 1x contacteur 1x panneau disjoncteurs, 2x60A, 2x15A 1x panneau disjoncteurs, 100A, 120/240V, 1P-3W, 7x30A
Rideau Center Terrance / Terrasse du Centre Rideau	5			2x duplex 15A/120V receptacles 15A/120V duplex receptacle mounted to tree with flexible conduit running up side of Concrete bollard with 2x 15A/120V duplex receptacles	2x prises double 15A/120V 1x prise double 15A/120V fixer sur un arbre alimenter a par un counduit électrique Bollard en agrégat avec prises double 2x 15A/120V
Rideau Falls and Green Island Park / Parc des chutes Rideau et de île Green	6	K114		2x Disconnect, 100A, 600V 2x Camlok outlets, 100A, 4W 1x Hubbell outlet, 100A, 4W 1x Splitter, 225A, 600V, 3W	2x sectionneur, 100A, 600V 2x prises type Camlok, 100A, 4W 1x prise type Hubbell, 100A, 4W 1x répartiteur, 225A, 600V, 3W
			P115	1x Hubbell 100A, 5W	1x Hubbell 100A, 5W
				1x GFI, 15A/120V receptacle mounted to outside of pavilion 2x duplex 15A/120V receptacles on exterior of pavilion	1x prise double a disjoncteur différentiel, 15A/120V affixer a l'extérieur du pavillon 2x prise double 15A/120V affixer a l'extérieur du pavillon
		P117	1x Hubbell 100A, 5W outlet	1x Hubbell 100A, 5W outlet	
				2x duplex 15A/120V receptacle mounted on cement bollard	2x prises double 15A/120V affixer au bollard
		P118	2x GFI duplex 1x Timer 1x Lighting contactor 2x Photocell	2x prises double a disjonteur différentiel 1x minuterie 1x contacteur 2x cellules photo-électrique	
		K119	Exterior disconnects mounted to Rideau Falls floodgate Appears to control Rideau Falls display lighting 1x 30A, 600V disconnect switch 1x 60A, 600V disconnect switch	Sectionneur extérieur affixer aux vannes des chutes Rideau Semble contrôler l'éclairage des chutes Rideau 1x sectionneur 30A, 600V 1x sectionneur 60A, 600V	
		K120	1x Hydro meter 1x GFI Receptacle 1x Main breaker, 100A, 120/240V 1x Breaker panel, 100A, 120/240V, 26cct, 3x 15A, 9x 30A	1x compteur électrique 1x prise double a disjoncteur différentiel 1x panneau disjoncteurs principal, 100A, 120/240V 1x panneau disjoncteur, 100A, 120/240V, 26cct, 3x 15A, 9x 30A	
		K121	4x Contactor 1x Timer 1x Panel 400A 120/208Y 3P-4W 6x100A, 18x15A 1x Panel 125A 347/600V 3P-4W 20x15A 8x 2-lamp strip lighting	4x Contacteurs 1x minuterie 1x panneau 400A 120/208Y 3P-4W 6x100A, 18x15A 1x panneau 125A 347/600V 3P-4W 20x15A 8x rampes d'éclairage contenants 2 lampes	
		K122	Located on MCC Panel #4 1x Panel 100A, 120/208V, 3P-4W NCC Breakers are 21+23: 1x 20A 2P 22+24: 1x 40A 2P In use	A même le panneau MCC (Panel) #4 1x Panneau 100A, 120/208V, 3P-4W Les disjoncteurs CCN sont: 21+23: 1x 20A 2P 22+24: 1x 40A 2P (présentement utilisé)	

Total Summary - Sommaire total

Contract Name Eastern Lands and Sussex

Nom du contrat: Terrains de l'est et Sussex

1. Landscape Features - Biens paysager

Fire Lane - Allée coupe feu

Subtype Sous-type	Detail Détails	Count Nombre	Length (m) Longueur	Area (m2) Surface
Fire Lane Class C Allée coupe feu Classe C				3,456.9

Forested turf - Gazon avec des arbres

Subtype Sous-type	Detail Détails	Count Nombre	Length (m) Longueur	Area (m2) Surface
Forested Class B Classe B (boisé)				23,309.5
Forested Class C Classe C (boisé)				50,746.2

Other Green Spaces - D'autres espaces verts

Subtype Sous-type	Detail Détails	Count Nombre	Length (m) Longueur	Area (m2) Surface
Mixed Varié				3,664.1
Naturalized Naturalisé				4,134.9
Perennial Vivace				406.6
Shrub Bed Massif d'arbustes				9,771.9

Tree Stands - Peuplement d'arbres

Subtype Sous-type	Detail Détails	Count Nombre	Length (m) Longueur	Area (m2) Surface
Group of Trees Peuplement d'arbres				2,349,303.7

Turf - Gazon

Subtype Sous-type	Detail Détails	Count Nombre	Length (m) Longueur	Area (m2) Surface
Class A Classe A				981.4
Class B Classe B				461,574.0
Class C Classe C				1,058,955.8

2. Civil Features - Biens civil

Curbs & Edging - Bords & bordures

Subtype Sous-type	Detail Détails	Count Nombre	Length (m) Longueur	Area (m2) Surface
Curb Bordure	Cobblestone Pavé arrondi		46.1	
Curb Bordure	Concrete Béton		35,408.8	

Fencing - Clôture

Subtype Sous-type	Detail Détails	Count Nombre	Length (m) Longueur	Area (m2) Surface
Fence Clôture	Chain Link Clôture en chaîne		6,494.1	
Fence Clôture	Concrete & Iron Béton & fer		486.6	
Fence Clôture	Metal Métal		249.3	
Fence Clôture	Steel Acier		208.7	
Fence Clôture	Unknown Inconnu		923.3	
Guard Rail Balustrade	Metal Métal		4,101.3	
Railing Balustrade	Steel Acier		143.8	

Fixtures - Biens civils

Subtype Sous-type	Detail Détails	Count Nombre	Length (m) Longueur	Area (m2) Surface
Bollard Butoir	Concrete Béton	9		
Bollard Butoir	Metal Métal	22		
Bollard Butoir	Rock Roche	72		
Bollard Butoir	Steel Acier	1		
Bollard Butoir	Wood Bois	24		
Culvert Ponceau	Concrete Béton	2		
Culvert Ponceau	Galvanized Galvanisé	31		
Culvert Ponceau	Metal Métal	6		

Culvert Ponceau	PVC CPV	1
Culvert Ponceau	Steel Acier	17
Culvert Ponceau	Stone Pierre	1
Culvert Ponceau	Unknown Inconnu	13
Gate Barrière	Metal Métal	1
Gate Barrière	Page Wire Clôture en grillage	1
Gate Barrière	Steel Acier	14
Gate Barrière	Unknown Inconnu	6
Manhole Regard d'égout	Metal Métal	1
Manhole Regard d'égout	Unknown Inconnu	28
Tree Grate Grille d'arbre	Metal Métal	7

Furniture - Mobilier

Subtype Sous-type	Detail Détails	Count Nombre	Length (m) Longueur	Area (m2) Surface
Bench Banc	Concrete Béton	4		
Bench Banc	Wood and Concrete Bois & béton	28		
Bench Banc	Wood and Concrete Aggregate Bois & béton agrégat	16		
Bench Banc	Wood and Steel Bois & Acier	7		
Bike Rack Support à bicyclette	Core Park Parc du cœur	2		
Bike Rack Support à bicyclette	Metal Métal	1		
Bike Rack Support à bicyclette	Steel Acier	1		
Garbage Can Poubelle	Animal Proof Anti-animal	21		
Garbage Can Poubelle	Metal Métal	16		
Garbage Can Poubelle	Recycling Recyclage	3		
Garbage Can Poubelle	Unknown Inconnu	2		
Garbage Can Poubelle	Wood Bois	1		

Garbage Can Poubelle	Wood and Concrete Aggregate Bois & béton agrégat	1		
Garbage Can Poubelle	Wood and Steel Bois & Acier	13		
Picnic Table Table de pique-nique	Concrete Béton	1		
Picnic Table Table de pique-nique	Wood Bois	9		
Picnic Table Table de pique-nique	Wood and Concrete Bois & béton	10		

Landscape Material - Matériaux paysagers

Subtype Sous-type	Detail Détails	Count Nombre	Length (m) Longueur	Area (m2) Surface
Decorative Landscape Surface Revêtement décoratif	Woodchip Copeau de bois			105.9

Material - Matériau

Subtype Sous-type	Detail Détails	Count Nombre	Length (m) Longueur	Area (m2) Surface
Decorative Hard Surface Revêtement décoratif	Asphalt Asphalte			1,488.2
Decorative Hard Surface Revêtement décoratif	Cobblestone Pavé arrondi			686.7
Decorative Hard Surface Revêtement décoratif	Concrete Béton			1,041.3
Decorative Hard Surface Revêtement décoratif	Concrete Mega Paver Béton			49.8
Decorative Hard Surface Revêtement décoratif	Flagstone Dalle			155.5
Decorative Hard Surface Revêtement décoratif	Gravel Gravier			490.7
Decorative Hard Surface Revêtement décoratif	Interlock Pavé uni			799.2
Driveway Voie d'accès	Asphalt Asphalte			197.4
Driveway Voie d'accès	Stonedust Poussière de pierre			899.7
Furniture Pad Base pour mobilier	Cobblestone Pavé arrondi			3.8
Furniture Pad Base pour mobilier	Concrete Béton			27.3
Landing Palier	Asphalt Asphalte			42.6
Landing Palier	Concrete Béton			395.3
Landing Palier	Exposed Aggregate Agrégat exposé			27.0
Landing Palier	Wood Bois			12.2

Parking Stationnement	Asphalt Asphalte	16,723.8
Parking Stationnement	Gravel Gravier	314.2
Pathway Sentier	Asphalt Asphalte	44,149.9
Pathway Sentier	Concrete Béton	541.5
Pathway Sentier	Stonedust Poussière de pierre	34,768.4
Pedestrian Ramp Rampe piétonnier	Concrete Béton	40.4
Pedestrian Ramp Rampe piétonnier	Wood Bois	15.0
Platform Surface élevée	Interlock Pavé uni	122.1
Roadway Chaussée	Asphalt Asphalte	223,166.8
Roadway Chaussée	Gravel Gravier	375.0
Roadway Chaussée	Stonedust Poussière de pierre	1,695.5
Sidewalk Trottoir	Asphalt Asphalte	14,965.9
Sidewalk Trottoir	Cobblestone Pavé arrondi	105.4
Sidewalk Trottoir	Concrete Béton	3,797.7
Sidewalk Trottoir	Flagstone Dalle	5.0
Sidewalk Trottoir	Interlock Pavé uni	7,489.8
Sidewalk Trottoir	Stonedust Poussière de pierre	5,897.7

Steps - Marches

Subtype Sous-type	Detail Détails	Count Nombre	Length (m) Longueur	Area (m2) Surface
Steps Marches	Asphalt Asphalte			5.4
Steps Marches	Concrete Béton			158.7
Steps Marches	Exposed Aggregate Agrégat exposé			29.1
Steps Marches	Log Rondin			70.0
Steps Marches	Steel Acier			29.3
Steps Marches	Unknown Inconnu			104.6

Walls - Murs

Subtype Sous-type	Detail Détails	Count Nombre	Length (m) Longueur	Area (m2) Surface
Decorative/Stand alone Mur décoratif	Stone Masonry Maçonnerie en pierre		607.2	
Retaining Mur de soutènement	Boulder Pierre		983.1	
Retaining Mur de soutènement	Concrete Béton		37.5	
Retaining Mur de soutènement	Stone Masonry Maçonnerie en pierre		1,638.8	
Structural Mur porteur	Stone Masonry Maçonnerie en pierre		48.6	

3. Electrical Features - Biens électrique

Electrical Lines - Installation électriques

Subtype Sous-type	Detail Détails	Count Nombre	Length (m) Longueur	Area (m2) Surface
Underground Cable Câble sous-terrains			2,731.8	

Lighting - Éclairage

Subtype Sous-type	Detail Détails	Count Nombre	Length (m) Longueur	Area (m2) Surface
Bollard With Light Butoir avec lumière		6		
Flood Light Projecteur		39		
Ground Light Éclairage enfoui dans le sol		33		
Light Éclairage		11		
Sidewalk / Pathway Light Éclairage de trottoir/sentier		59		
Street Light Éclairage de rue		35		

Other Electrical Items - Autre items électrique

Subtype Sous-type	Detail Détails	Count Nombre	Length (m) Longueur	Area (m2) Surface
Control Panel Panneau de control		1		
Electrical Kiosk Kiosk électrique		7		
Electrical Meter Compteur électrique		2		
Electrical Outlet Prise de courant		2		

Electrical Pedestal Piédestal électrique	3
Junction Box Boîte de jonction	14
Pull Pit Fosse de service	13
Transformer Transformateur	3

4. Water Features - Biens d'eau

Fixtures - Biens civils

Subtype Sous-type	Detail Détails	Count Nombre	Length (m) Longueur	Area (m2) Surface
Catch Basin Puisard		377		
Drain Drain		6		
Sewer Grate Grille d'égout		50		

Irrigation systems - Systèmes d'irrigation

Subtype Sous-type	Detail Détails	Count Nombre	Length (m) Longueur	Area (m2) Surface
Control Valve Soupape de contrôle		33		
Fire Hydrant Borne-fontaine		3		
Master Valve Soupape maître		1		
Quick Coupling Valve Soupape de raccord rapide		13		
Sprinkler Head Tête de gicleur		107		
Water (Hose) Faucet Robinet pour boyau		19		

Non-Potable Water Systems - Systèmes d'eau non-potable

Subtype Sous-type	Detail Détails	Count Nombre	Length (m) Longueur	Area (m2) Surface
Storm Line Égout pluvial			143.6	
Water Line - Non Potable Ligne d'eau non potable			0.1	

Potable water systems - Systèmes d'eau potable

Subtype Sous-type	Detail Détails	Count Nombre	Length (m) Longueur	Area (m2) Surface
Drinking Fountain Fontaine d'eau potable		5		

Sprinkler Line - Potable Conduits pour les gicleurs	2,473.3
Water Line - Potable Ligne d'eau potable	302.7

Water Meters - Compteurs d'eau

Subtype Sous-type	Detail Détails	Count Nombre	Length (m) Longueur	Area (m2) Surface
Master Service Service principal		1		
Water Meter Compteurs d'eau		3		

5. Snow & Ice Clearing Features - Biens de déneigement & déglçage

Snow & Ice Clearing Areas - Espace de déneigement & déglçage

Subtype Sous-type	Detail Détails	Count Nombre	Length (m) Longueur	Area (m2) Surface
Pedestrian Access Accès piétonnier				7,030.4
Temporary Snow Dump Décharge à neige temporaire				373.1
Vehicle Access Accès de véhiculaire				26,637.6

Snow & Ice Clearing Points - Points de déneigement & déglçage

Subtype Sous-type	Detail Détails	Count Nombre	Length (m) Longueur	Area (m2) Surface
Doorway Corridor d'entrée		14		
Fire Hydrant Access Borne-fontaine		2		
Flagpole Access Mât de drapeau		1		
Universal Access Parking Stationnement accessible		2		
Utility Service		3		

Disclaimer - Avisi de non-responsabilité

This document has been compiled to compliment the maintenance management contract maps and should be used as a guide only.

Ce document a été préparé pour compléter les cartes de contrat de gestion de l'entretien et devrait être utilisé à titre de guide seulement.

Site Feature Summary - Sommaire de Site

Map - Carte: 1
Site Name: Aviation Parkway
Nom du site: Promenade de l'Aviation
Site #: 98936

1. Landscape Features - Biens paysager

Forested turf - Gazon avec des arbres

Subtype Sous-type	Detail Détails	Count Nombre	Length (m) Longueur	Area (m2) Surface
Forested Class B Classe B (boisé)				3,236.2
Forested Class C Classe C (boisé)				5,252.8

Tree Stands - Peuplement d'arbres

Subtype Sous-type	Detail Détails	Count Nombre	Length (m) Longueur	Area (m2) Surface
Group of Trees Peuplement d'arbres				631,516.2

Turf - Gazon

Subtype Sous-type	Detail Détails	Count Nombre	Length (m) Longueur	Area (m2) Surface
Class B Classe B				65,327.0
Class C Classe C				217,738.9

2. Civil Features - Biens civil

Curbs & Edging - Bords & bordures

Subtype Sous-type	Detail Détails	Count Nombre	Length (m) Longueur	Area (m2) Surface
Curb Bordure	Concrete Béton		13,724.6	

Fencing - Clôture

Subtype Sous-type	Detail Détails	Count Nombre	Length (m) Longueur	Area (m2) Surface
Fence Clôture	Chain Link Clôture en chaîne		6,029.3	
Guard Rail Balustrade	Metal Métal		712.2	

Fixtures - Biens civils

Subtype Sous-type	Detail Détails	Count Nombre	Length (m) Longueur	Area (m2) Surface
Culvert Ponceau	Unknown Inconnu	1		
Manhole Regard d'égout	Unknown Inconnu	2		

Material - Matériau

Subtype Sous-type	Detail Détails	Count Nombre	Length (m) Longueur	Area (m2) Surface
Decorative Hard Surface Revêtement décoratif	Asphalt Asphalte			1,478.7
Decorative Hard Surface Revêtement décoratif	Cobblestone Pavé arrondi			125.2
Decorative Hard Surface Revêtement décoratif	Concrete Béton			1,041.3
Pathway Sentier	Asphalt Asphalte			11,785.1
Roadway Chaussée	Asphalt Asphalte			63,136.9
Roadway Chaussée	Gravel Gravier			134.9

4. Water Features - Biens d'eau

Fixtures - Biens civils

Subtype Sous-type	Detail Détails	Count Nombre	Length (m) Longueur	Area (m2) Surface
Catch Basin Puisard		108		
Sewer Grate Grille d'égout		5		

Disclaimer - Avisi de non-responsabilité





This document has been compiled to compliment the maintenance management contract maps and should be used as a guide only.

Ce document a été préparé pour compléter les cartes de contrat de gestion de l'entretien et devrait être utilisé à titre de guide seulement.




Legend - Légende







Turf - Gazon

-  Class A - Classe A
-  Class B - Classe B
-  Class C - Classe C
-  Class N - Classe N

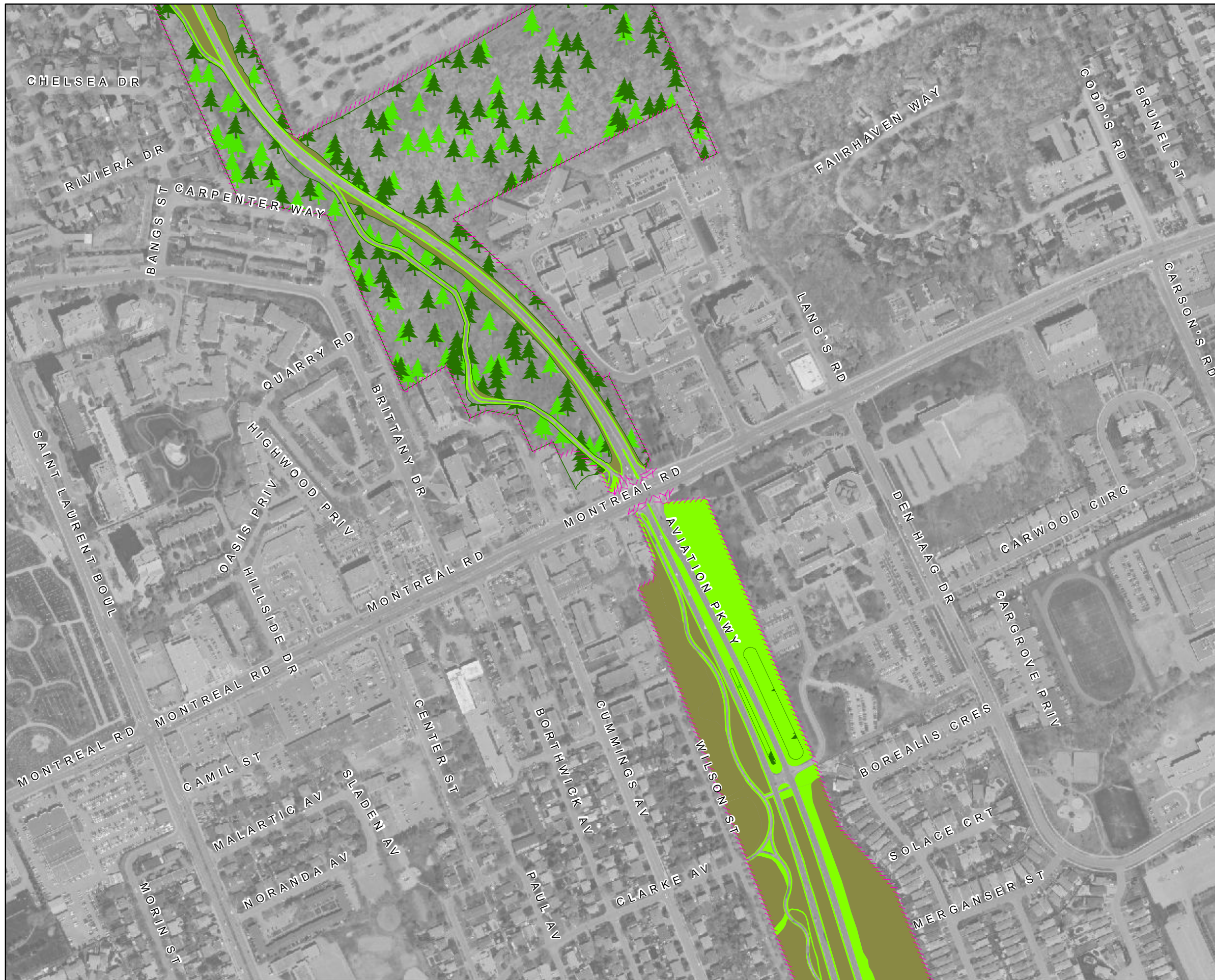
Firebreak - Corridor coupe-feu

-  Class C - Classe C

Other Green Spaces
D'autres espaces vert

-  Garden - Jardin
-  Shrub Bed
Massif d'arbustes
-  Wild Flowers
Fleurs sauvages
-  Recreational Area
Espace récréatif
-  Peuplement d'arbres
Tree Stands
-  Site Limits - Limites du site





**Landscape Maintenance
Entretien paysager**

1

**Aviation Pkwy - Montreal
Promenade de l'Aviation - Montreal**

**NCC Site Number
Numéro de site (CCN)**
98936





**Map Number
Numéro de carte**
2 of 4

Date:
02 Jul 2013
Scale
Échelle:
1:4,700




Legend - Légende







Turf - Gazon

-  Class A - Classe A
-  Class B - Classe B
-  Class C - Classe C
-  Class N - Classe N

Firebreak - Corridor coupe-feu

-  Class C - Classe C

**Other Green Spaces
D'autres espaces vert**

-  Garden - Jardin
-  Shrub Bed
Massif d'arbustes
-  Wild Flowers
Fleurs sauvages
-  Recreational Area
Espace récréatif
-  Peuplement d'arbres
Tree Stands
-  Site Limits - Limites du site



**Landscape Maintenance
Entretien paysager**

1

**Aviation Pkwy - La Cite
Promenade de l'Aviation - La Cite**

NCC Site Number Numéro de site (CCN)	Map Number Numéro de carte	Date: 02 Jul 2013
98936	3 of 4	Scale Échelle: 1:4,300



Legend - Légende

- Turf - Gazon**
 - Class A - Classe A
 - Class B - Classe B
 - Class C - Classe C
 - Class N - Classe N
- Firebreak - Corridor coupe-feu**
 - Class C - Classe C
- Other Green Spaces
D'autres espaces vert**
 - Garden - Jardin
 - Shrub Bed
Massif d'arbustes
 - Wild Flowers
Fleurs sauvages
 - Recreational Area
Espace récréatif
 - Peuplement d'arbres
Tree Stands
 - Site Limits - Limites du site



**Landscape Maintenance
Entretien paysager**

1

**Aviation Pkwy - Ogilvie
Promenade de l'Aviation - Ogilvie**

NCC Site Number
Numéro de site (CCN)
98936





Map Number
Numéro de carte
4 of 4

Date:
11 Jul 2013
Scale
Échelle:
1:3,400




Legend - Légende






Turf - Gazon

-  Class A - Classe A
-  Class B - Classe B
-  Class C - Classe C
-  Class N - Classe N

Firebreak - Corridor coupe-feu

-  Class C - Classe C

**Other Green Spaces
D'autres espaces vert**

-  Garden - Jardin
-  Shrub Bed
Massif d'arbustes
-  Wild Flowers
Fleurs sauvages
-  Recreational Area
Espace récréatif
-  Peuplement d'arbres
Tree Stands
-  Site Limits - Limites du site



Civil Assets Biens Civil		1
Aviation Pkwy - Montreal Promenade de l'Aviation - Montreal		
NCC Site Number Numéro de site (CCN)	Map Number Numéro de carte	Date: 11 Jul 2013 Scale Échelle: 1:4,900
98936	2 of 4	
Legend - Légende		
Fixtures Biens civils <ul style="list-style-type: none"> Bollard - Butoir Gate - Barrière Manhole Trou d'homme Tree Grate Grille d'arbre Culvert - Ponceau Drain - Drain 	Curbs & Edging Bords & bordures <ul style="list-style-type: none"> Asphalt - Asphalte Concrete - Béton Granite - Granit Stone - Pierre Wood - Bois Miscellaneous - Divers 	Furniture Mobilier <ul style="list-style-type: none"> Ash Can Seau à cendre Bench - Banc Bicycle Rack Support à bicyclettes Flag Pole Mât de drapeau Garbage Can Poubelle Picnic Table Table à pique-nique Cultural Asset Biens culturels
Fencing Clôture <ul style="list-style-type: none"> Metal - Métal Wood - Bois Miscellaneous Divers Guard Rail Balustrade Hand Rail Rampe d'escalier 	Materials Matériaux <ul style="list-style-type: none"> Asphalt - Asphalte Cobblestone - Pavé Concrete - Béton Earth - Terre Exposed Aggregate Agrégat exposé Flagstone - Dalles Granite - Granit Gravel - Gravier Interlock Pavé autobloquant Marble - Marbre Mega Paver Pavé de béton Stonedust Poussière de pierre Wood - Bois Miscellaneous Divers Landscape Material Matériaux Steps-Marches 	Walls Murs <ul style="list-style-type: none"> Concrete - Béton Masonry and Iron Maçonnerie et fer Concrete and Iron Béton et fer Stone Masonry Maçonnerie en pierre Miscellaneous Divers
<ul style="list-style-type: none"> Site Limits - Limite du site 		



Civil Assets Biens Civil		1
Aviation Pkwy - La Cite Promenade de l'Aviation - La Cite		
NCC Site Number Numéro de site (CCN)	Map Number Numéro de carte	Date: 11 Jul 2013 Scale Échelle: 1:4,500
98936	3 of 4	
		N ↑

Legend - Légende

<p>Fixtures Biens civils</p> <ul style="list-style-type: none"> Bollard - Butoir Gate - Barrière Manhole Trou d'homme Tree Grate Grille d'arbre Culvert - Ponceau Drain - Drain <p>Furniture Mobilier</p> <ul style="list-style-type: none"> Ash Can Seau à cendre Bench - Banc Bicycle Rack Support à bicyclettes Flag Pole Mât de drapeau Garbage Can Poubelle Picnic Table Table à pique-nique Cultural Asset Biens culturels <p>Fencing Clôture</p> <ul style="list-style-type: none"> Metal - Métal Wood - Bois Miscellaneous Divers Guard Rail Balustrade Hand Rail Rampe d'escalier <p>Walls Murs</p> <ul style="list-style-type: none"> Concrete - Béton Masonry and Iron Maçonnerie et fer Concrete and Iron Béton et fer Stone Masonry Maçonnerie en pierre Miscellaneous Divers 	<p>Curbs & Edging Bords & bordures</p> <ul style="list-style-type: none"> Asphalt - Asphalte Concrete - Béton Granite - Granit Stone - Pierre Wood - Bois Miscellaneous - Divers <p>Materials Matériaux</p> <ul style="list-style-type: none"> Asphalt - Asphalte Cobblestone - Pavé Concrete - Béton Earth - Terre Exposed Aggregate Agrégat exposé Flagstone - Dalles Granite - Granit Gravel - Gravier Interlock Pavé autobloquant Marble - Marbre Mega Paver Pavé de béton Stonedust Poussière de pierre Wood - Bois Miscellaneous Divers Landscape Material Matériaux Steps-Marches Site Limits - Limite du site
--	---



Civil Assets Biens Civil		1
Aviation Pkwy - Oglivie Promenade de l'Aviation - Oglivie		
NCC Site Number Numéro de site (CCN)	Map Number Numéro de carte	Date: 02 Jul 2013
98936	4 of 4	Scale Échelle: 1:3,600
		N ↑
Legend - Légende		
Fixtures Biens civils <ul style="list-style-type: none"> Bollard - Butoir Gate - Barrière Manhole Trou d'homme Tree Grate Grille d'arbre Culvert - Ponceau Drain - Drain 	Curbs & Edging Bords & bordures <ul style="list-style-type: none"> Asphalt - Asphalte Concrete - Béton Granite - Granit Stone - Pierre Wood - Bois Miscellaneous - Divers 	
Furniture Mobilier <ul style="list-style-type: none"> Ash Can Seau à cendre Bench - Banc Bicycle Rack Support à bicyclettes Flag Pole Mât de drapeau Garbage Can Poubelle Picnic Table Table à pique-nique Cultural Asset Biens culturels 	Materials Matériaux <ul style="list-style-type: none"> Asphalt - Asphalte Cobblestone - Pavé Concrete - Béton Earth - Terre Exposed Aggregate Agréгат exposé Flagstone - Dalles Granite - Granit Gravel - Gravier Interlock Pavé autobloquant Marble - Marbre Mega Paver Pavé de béton Stonedust Poussière de pierre Wood - Bois Miscellaneous Divers Landscape Material Matériaux Steps-Marches 	
Fencing Clôture <ul style="list-style-type: none"> Metal - Métal Wood - Bois Miscellaneous Divers Guard Rail Balustrade Hand Rail Rampe d'escalier 	Walls Murs <ul style="list-style-type: none"> Concrete - Béton Masonry and Iron Maçonnerie et fer Concrete and Iron Béton et fer Stone Masonry Maçonnerie en pierre Miscellaneous Divers 	<ul style="list-style-type: none"> Site Limits - Limite du site

Site Feature Summary - Sommaire de Site

Map - Carte: 2
Site Name: Diplomatic Precinct
Nom du site: Enceinte diplomatique
Site #: 98770

1. Landscape Features - Biens paysager

Other Green Spaces - D'autres espaces verts

Subtype Sous-type	Detail Détails	Count Nombre	Length (m) Longeur	Area (m2) Surface
Shrub Bed Massif d'arbustes				670.4

Tree Stands - Peuplement d'arbres

Subtype Sous-type	Detail Détails	Count Nombre	Length (m) Longeur	Area (m2) Surface
Group of Trees Peuplement d'arbres				558.8

Turf - Gazon

Subtype Sous-type	Detail Détails	Count Nombre	Length (m) Longeur	Area (m2) Surface
Class B Classe B				13,407.9

2. Civil Features - Biens civil

Fixtures - Biens civils

Subtype Sous-type	Detail Détails	Count Nombre	Length (m) Longeur	Area (m2) Surface
Bollard Butoir	Concrete Béton	8		
Manhole Regard d'égout	Unknown Inconnu	1		

Material - Matériau

Subtype Sous-type	Detail Détails	Count Nombre	Length (m) Longeur	Area (m2) Surface
Parking Stationnement	Asphalt Asphalte			201.2

Walls - Murs

Subtype Sous-type	Detail Détails	Count Nombre	Length (m) Longeur	Area (m2) Surface
----------------------	-------------------	-----------------	-----------------------	----------------------

3. Electrical Features - Biens électrique

Lighting - Éclairage

Subtype Sous-type	Detail Détails	Count Nombre	Length (m) Longueur	Area (m2) Surface
Sidewalk / Pathway Light Éclairage de trottoir/sentier		1		

Other Electrical Items - Autre items électrique

Subtype Sous-type	Detail Détails	Count Nombre	Length (m) Longueur	Area (m2) Surface
Electrical Kiosk Kiosk électrique		1		
Electrical Meter Compteur électrique		1		

5. Snow & Ice Clearing Features - Biens de déneigement & déglçage

Snow & Ice Clearing Areas - Espace de déneigement & déglçage

Subtype Sous-type	Detail Détails	Count Nombre	Length (m) Longueur	Area (m2) Surface
Vehicle Access Accès de véhiculaire				201.2

Disclaimer - Avisi de non-responsabilité

This document has been compiled to compliment the maintenance management contract maps and should be used as a guide only.












Ce document a été préparé pour compléter les cartes de contrat de gestion de l'entretien et devrait être utilisé à titre de guide seulement.



NCC Site Number Numéro de site (CCN)	Map Number Numéro de carte	Date: 02 Jul 2013
98770	1 of 1	Scale Échelle: 1:1,000



Legend - Légende

- Turf - Gazon**
-  Class A - Classe A
 -  Class B - Classe B
 -  Class C - Classe C
 -  Class N - Classe N
- Firebreak - Corridor coupe-feu**
-  Class C - Classe C
- Other Green Spaces
D'autres espaces vert**
-  Garden - Jardin
 -  Shrub Bed
Massif d'arbustes
 -  Wild Flowers
Fleurs sauvages
 -  Recreational Area
Espace récréatif
 -  Peuplement d'arbres
Tree Stands
 -  Site Limits - Limites du site



Civil Assets Biens Civil		2
Diplomatic Precinct Enceinte diplomatique		
NCC Site Number Numéro de site (CCN)	Map Number Numéro de carte	Date: 02 Jul 2013 Scale Échelle: 1:1,000
98770	1 of 1	N ↑

Legend - Légende

- | | |
|--|---|
| <p>Fixtures
Biens civils</p> <ul style="list-style-type: none"> Bollard - Butoir Gate - Barrière Manhole - Trou d'homme Tree Grate - Grille d'arbre Culvert - Ponceau Drain - Drain <p>Furniture
Mobilier</p> <ul style="list-style-type: none"> Ash Can - Seau à cendre Bench - Banc Bicycle Rack - Support à bicyclettes Flag Pole - Mât de drapeau Garbage Can - Poubelle Picnic Table - Table à pique-nique Cultural Asset - Biens culturels <p>Fencing
Clôture</p> <ul style="list-style-type: none"> Metal - Métal Wood - Bois Miscellaneous Divers Guard Rail - Balustrade Hand Rail - Rampe d'escalier <p>Walls
Murs</p> <ul style="list-style-type: none"> Concrete - Béton Masonry and Iron - Maçonnerie et fer Concrete and Iron - Béton et fer Stone Masonry - Maçonnerie en pierre Miscellaneous Divers | <p>Curbs & Edging
Bords & bordures</p> <ul style="list-style-type: none"> Asphalt - Asphalte Concrete - Béton Granite - Granit Stone - Pierre Wood - Bois Miscellaneous - Divers <p>Materials
Matériaux</p> <ul style="list-style-type: none"> Asphalt - Asphalte Cobblestone - Pavé Concrete - Béton Earth - Terre Exposed Aggregate - Agrégat exposé Flagstone - Dalles Granite - Granit Gravel - Gravier Interlock - Pavé autobloquant Marble - Marbre Mega Paver - Pavé de béton Stonedust - Poussière de pierre Wood - Bois Miscellaneous Divers Landscape Material - Matériaux Steps - Marches Site Limits - Limite du site |
|--|---|



NCC Site Number Numéro de site (CCN)	Map Number Numéro de carte	Date: 02 Jul 2013
98770	1 of 1	Scale Échelle: 1:1,000

Legend - Légende



- Confederation Blvd. Lighting
Lampadaires - Boul de la Confédération**
- Street Light - Éclairage de rue
 - Street Pedestrian Light
Lampadaire de rue pour piétons
 - Pedestrian Light - Lampadaire pour piétons
 - Threshold Light - Feu de seuil
 - Ceremonial Route - Parcours d'honneur
- Lighting - Éclairage**
- Street - Rue
 - Sidewalk - Trottoir
 - Core Park - Style parc urbain
 - Core Park Light With Outlet
 - Flood - Projecteur
 - Ground - Enfoui dans le sol
 - Bollard with Light - Butoir avec lumière
- Other Electrical Items - Autres items électrique**
- Electrical Meter - Compteur électrique
 - Power Bollard - Butoir électrique
 - Electrical Kiosk - Kiosque électrique
 - Electrical Pedestal - Piédestal électrique
 - Utility Pole - Poteau de ligne
 - Utility Pole Base - Base de poteau de ligne
 - Electrical Outlet - Prise de courant
 - Electrical Access Hole - Trou d'accès
 - Transformer - Transformateur
 - Control Panel
 - Junction Box
- Electrical Lines - Installations électriques**
- Aboveground - En surface
 - Underground - Sous-terrains
 - Site Limits - Limite du site

Any underground data shown on this map has been verified as accurately as possible, however, the complete accuracy of this information cannot be guaranteed. Conduct Utility Location surveys before conducting underground work.
















Toutes les données souterraines identifiées sur cette carte ont été vérifiées aussi précisément que possible; cependant, l'exactitude totale de ces renseignements ne peut être garantie. Effectuez des lèves pour déterminer l'emplacement des services publics.



Snow & Ice Control Déneigement & déglçage		2
Diplomatic Precinct Enceinte diplomatique		
NCC Site Number Numéro de site (CCN)	Map Number Numéro de carte	Date: 02 Jul 2013 Scale Échelle: 1:1,000
98770	1 of 1	



Legend - Légende

-  Bus Shelter
Abribus
-  Doorway
Corridor d'entrée
-  Mechanical Utility
Service mécanique
-  Flagpole
Mât de drapeau
-  Fire Hydrant
Prise d'incendie
-  Emergency Service
Service d'urgence
-  Pay Parking Kiosk
Distributrice de billets de stationnement
-  Universal Access Parking
Stationnement accès universel
-  Snow Fence - Clôture à neige
-  Roadways and Parking Lots
Routes et aires de stationnement
-  Sidewalks and Building Access
Trottoirs et accès aux bâtiments
-  Temporary Snow Storage
Remisage de neige temporaire
-  Temporary Snow Dump
Dépôt temporaire de neige
-  No Snow Dumping
Aucun déversement de neige
-  Site Limits - Limite du site

Site Feature Summary - Sommaire de Site

Map - Carte: 3
Site Name: Lady Grey Drive
Nom du site: Promenade Lady Grey
Site #: 98751

1. Landscape Features - Biens paysager

Other Green Spaces - D'autres espaces verts

Subtype Sous-type	Detail Détails	Count Nombre	Length (m) Longueur	Area (m2) Surface
Shrub Bed Massif d'arbustes				500.6

Tree Stands - Peuplement d'arbres

Subtype Sous-type	Detail Détails	Count Nombre	Length (m) Longueur	Area (m2) Surface
Group of Trees Peuplement d'arbres				10,396.0

Turf - Gazon

Subtype Sous-type	Detail Détails	Count Nombre	Length (m) Longueur	Area (m2) Surface
Class B Classe B				11,683.2

2. Civil Features - Biens civil

Curbs & Edging - Bords & bordures

Subtype Sous-type	Detail Détails	Count Nombre	Length (m) Longueur	Area (m2) Surface
Curb Bordure	Cobblestone Pavé arrondi		46.1	
Curb Bordure	Concrete Béton		1,170.2	

Fencing - Clôture

Subtype Sous-type	Detail Détails	Count Nombre	Length (m) Longueur	Area (m2) Surface
Fence Clôture	Chain Link Clôture en chaîne		127.8	
Fence Clôture	Metal Métal		249.3	
Fence Clôture	Steel Acier		70.6	
Guard Rail Balustrade	Metal Métal		677.6	

Fixtures - Biens civils

Subtype Sous-type	Detail Détails	Count Nombre	Length (m) Longueur	Area (m2) Surface
Manhole Regard d'égout	Unknown Inconnu	11		

Material - Matériau

Subtype Sous-type	Detail Détails	Count Nombre	Length (m) Longueur	Area (m2) Surface
Landing Palier	Concrete Béton			245.6
Parking Stationnement	Asphalt Asphalte			1,275.3
Roadway Chaussée	Asphalt Asphalte			4,926.7
Sidewalk Trottoir	Asphalt Asphalte			317.8
Sidewalk Trottoir	Concrete Béton			2,659.9

Steps - Marches

Subtype Sous-type	Detail Détails	Count Nombre	Length (m) Longueur	Area (m2) Surface
Steps Marches	Concrete Béton			47.0

Walls - Murs

Subtype Sous-type	Detail Détails	Count Nombre	Length (m) Longueur	Area (m2) Surface
Decorative/Stand alone Mur décoratif	Stone Masonry Maçonnerie en pierre		5.1	
Retaining Mur de soutènement	Stone Masonry Maçonnerie en pierre		816.6	

3. Electrical Features - Biens électrique

Electrical Lines - Installation électriques

Subtype Sous-type	Detail Détails	Count Nombre	Length (m) Longueur	Area (m2) Surface
Underground Cable Câble sous-terrains			659.4	

Lighting - Éclairage

Subtype Sous-type	Detail Détails	Count Nombre	Length (m) Longueur	Area (m2) Surface
Street Light Éclairage de rue		35		

Other Electrical Items - Autre items électrique

Subtype Sous-type	Detail Détails	Count Nombre	Length (m) Longueur	Area (m2) Surface
Electrical Kiosk Kiosk électrique		1		
Electrical Meter Compteur électrique		1		

4. Water Features - Biens d'eau

Fixtures - Biens civils

Subtype Sous-type	Detail Détails	Count Nombre	Length (m) Longueur	Area (m2) Surface
Catch Basin Puisard		27		
Drain Drain		1		
Sewer Grate Grille d'égout		10		

5. Snow & Ice Clearing Features - Biens de déneigement & déglçage

Snow & Ice Clearing Areas - Espace de déneigement & déglçage

Subtype Sous-type	Detail Détails	Count Nombre	Length (m) Longueur	Area (m2) Surface
Pedestrian Access Accès piétonnier				1,562.5
Vehicle Access Accès de véhiculaire				6,200.1

Disclaimer - Avisi de non-responsabilité

This document has been compiled to compliment the maintenance management contract maps and should be used as a guide only.

Ce document a été préparé pour compléter les cartes de contrat de gestion de l'entretien et devrait être utilisé à titre de guide seulement.

Lady Grey Drive

Promenade Lady Grey





NCC Site Number
Numéro de site (CCN)
98751

Map Number
Numéro de carte
1 of 1


Date:
02 Jul 2013
Scale
Échelle:
1:3,300

Legend - Légende











Turf - Gazon

-  Class A - Classe A
-  Class B - Classe B
-  Class C - Classe C
-  Class N - Classe N

Firebreak - Corridor coupe-feu

-  Class C - Classe C

Other Green Spaces
D'autres espaces vert

-  Garden - Jardin
-  Shrub Bed
-  Massif d'arbustes
-  Wild Flowers
-  Fleurs sauvages
-  Recreational Area
-  Espace récréatif
-  Peuplement d'arbres
-  Tree Stands
-  Site Limits - Limites du site





Lady Grey Drive
Promenade Lady Grey

NCC Site Number Numéro de site (CCN)	Map Number Numéro de carte	Date: 02 Jul 2013
98751	1 of 1	Scale Échelle: 1:3,500



Legend - Légende

Fixtures Biens civils	Curbs & Edging Bords & bordures
<ul style="list-style-type: none"> Bollard - Butoir Gate - Barrière Manhole Trou d'homme Tree Grate Grille d'arbre Culvert - Ponceau Drain - Drain 	<ul style="list-style-type: none"> Asphalt - Asphalte Concrete - Béton Granite - Granit Stone - Pierre Wood - Bois Miscellaneous - Divers
Furniture Mobilier	Materials Matériaux
<ul style="list-style-type: none"> Ash Can Seau à cendre Bench - Banc Bicycle Rack Support à bicyclettes Flag Pole Mât de drapeau Garbage Can Poubelle Picnic Table Table à pique-nique Cultural Asset Biens culturels 	<ul style="list-style-type: none"> Asphalt - Asphalte Cobblestone - Pavé Concrete - Béton Earth - Terre Exposed Aggregate Agrégat exposé Flagstone - Dalles Granite - Granit Gravel - Gravier Interlock Pavé autobloquant Marble - Marbre Mega Paver Pavé de béton Stonedust Poussière de pierre Wood - Bois Miscellaneous Divers Landscape Material Matériaux Steps-Marches
Fencing Clôture	
<ul style="list-style-type: none"> Metal - Métal Wood - Bois Miscellaneous Divers Guard Rail Balustrade Hand Rail Rampe d'escalier 	
Walls Murs	
<ul style="list-style-type: none"> Concrete - Béton Masonry and Iron Maçonnerie et fer Concrete and Iron Béton et fer Stone Masonry Maçonnerie en pierre Miscellaneous Divers 	<ul style="list-style-type: none"> Site Limits - Limite du site

Lady Grey Drive

Promenade Lady Grey

NCC Site Number Numéro de site (CCN)	Map Number Numéro de carte	Date: 02 Jul 2013
98751	1 of 1	Scale Échelle: 1:3,300

Legend - Légende



Confederation Blvd. Lighting
Lampadaires - Boul de la Confédération

- Street Light - Éclairage de rue
- Street Pedestrian Light
Lampadaire de rue pour piétons
- Pedestrian Light - Lampadaire pour piétons
- Threshold Light - Feu de seuil
- Ceremonial Route - Parcours d'honneur

Lighting - Éclairage

- Street - Rue
- Sidewalk - Trottoir
- Core Park - Style parc urbain
- Core Park Light With Outlet
- Flood - Projecteur
- Ground - Enfoui dans le sol
- Bollard with Light - Butoir avec lumière

Other Electrical Items - Autres items électrique

- Electrical Meter - Compteur électrique
- Power Bollard - Butoir électrique
- Electrical Kiosk - Kiosque électrique
- Electrical Pedestal - Piédestal électrique
- Utility Pole - Poteau de ligne
- Utility Pole Base - Base de poteau de ligne
- Electrical Outlet - Prise de courant
- Electrical Access Hole - Trou d'accès
- Transformer - Transformateur
- Control Panel
- Junction Box

Electrical Lines - Installations électriques

- Aboveground - En surface
- Underground - Sous-terrains
- Site Limits - Limite du site

Any underground data shown on this map has been verified as accurately as possible, however, the complete accuracy of this information cannot be guaranteed. Conduct Utility Location surveys before conducting underground work.

Toutes les données souterraines identifiées sur cette carte ont été vérifiées aussi précisément que possible; cependant, l'exactitude totale de ces renseignements ne peut être garantie. Effectuez des lèves pour déterminer l'emplacement des services publics.





Lady Grey Drive

Promenade Lady Grey

NCC Site Number Numéro de site (CCN)	Map Number Numéro de carte	Date: 02 Jul 2013
98751	1 of 1	Scale Échelle: 1:3,300



Legend - Légende

- Bus Shelter
Abribus
- Doorway
Corridor d'entrée
- Mechanical Utility
Service mécanique
- Flagpole
Mât de drapeau
- Fire Hydrant
Prise d'incendie
- Emergency Service
Service d'urgence
- Pay Parking Kiosk
Distributrice de billets
de stationnement
- Universal Access Parking
Stationnement accès universel
- Snow Fence - Clôture à neige
- Roadways and Parking Lots
Routes et aires de stationnement
- Sidewalks and Building Access
Trottoirs et accès aux bâtiments
- Temporary Snow Storage
Remisage de neige temporaire
- Temporary Snow Dump
Dépôt temporaire de neige
- No Snow Dumping
Aucun déversement de neige
- Site Limits - Limite du site

Site Feature Summary - Sommaire de Site

Map - Carte: 4
Site Name: Laurier House
Nom du site: Maison Laurier
Site #: 98932

1. Landscape Features - Biens paysager

Other Green Spaces - D'autres espaces verts

Subtype Sous-type	Detail Détails	Count Nombre	Length (m) Longueur	Area (m2) Surface
Mixed Varié				14.4
Perennial Vivace				84.4
Shrub Bed Massif d'arbustes				227.6

Turf - Gazon

Subtype Sous-type	Detail Détails	Count Nombre	Length (m) Longueur	Area (m2) Surface
Class A Classe A				685.1

5. Snow & Ice Clearing Features - Biens de déneigement & déglçage

Snow & Ice Clearing Areas - Espace de déneigement & déglçage

Subtype Sous-type	Detail Détails	Count Nombre	Length (m) Longueur	Area (m2) Surface
Pedestrian Access Accès piétonnier				150.8
Vehicle Access Accès de véhiculaire				78.4

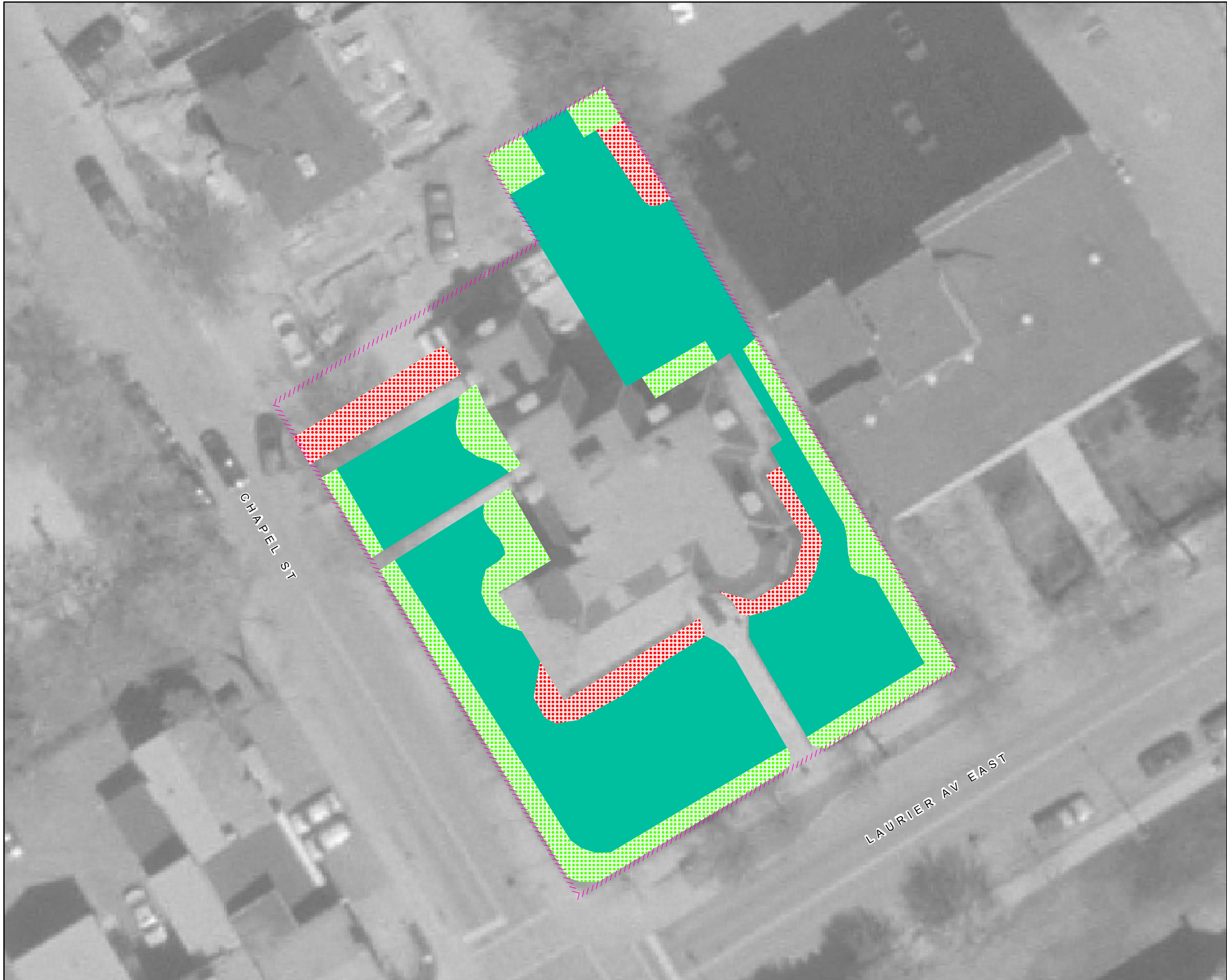
Snow & Ice Clearing Points - Points de déneigement & déglçage

Subtype Sous-type	Detail Détails	Count Nombre	Length (m) Longueur	Area (m2) Surface
Doorway Corridor d'entrée		5		
Fire Hydrant Access Borne-fontaine		1		
Flagpole Access Mât de drapeau		1		
Utility Service		2		

Disclaimer - Avisi de non-responsabilité

This document has been compiled to compliment the maintenance management contract maps and should be used as a guide only.












Ce document a été préparé pour compléter les cartes de contrat de gestion de l'entretien et devrait être utilisé à titre de guide seulement.

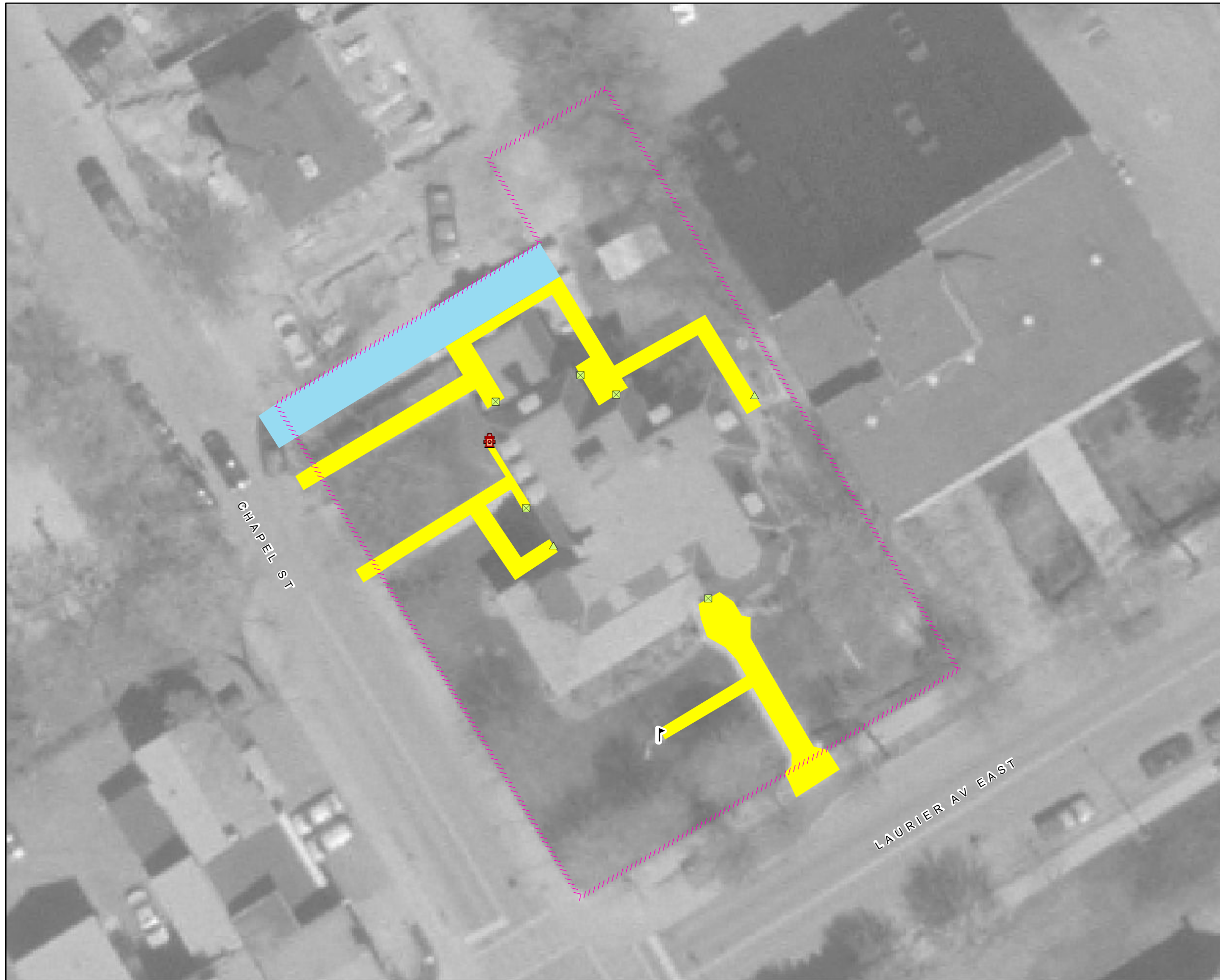


Landscape Maintenance Entretien paysager		4
Laurier House Maison Laurier		
NCC Site Number Numéro de site (CCN)	Map Number Numéro de carte	Date: 02 Jul 2013 Scale Échelle: 1:300
98932	1 of 1	



Legend - Légende

- Turf - Gazon**
-  Class A - Classe A
 -  Class B - Classe B
 -  Class C - Classe C
 -  Class N - Classe N
- Firebreak - Corridor coupe-feu**
-  Class C - Classe C
- Other Green Spaces**
D'autres espaces vert
-  Garden - Jardin
 -  Shrub Bed
Massif d'arbustes
 -  Wild Flowers
Fleurs sauvages
 -  Recreational Area
Espace récréatif
 -  Peuplement d'arbres
Tree Stands
 -  Site Limits - Limites du site



Snow & Ice Control Déneigement & déglçage		4
Laurier House Maison Laurier		
NCC Site Number Numéro de site (CCN)	Map Number Numéro de carte	Date: 02 Jul 2013
98932	1 of 1	Scale Échelle: 1:300



Legend - Légende

- Bus Shelter
Abribus
- Doorway
Corridor d'entrée
- Mechanical Utility
Service mécanique
- Flagpole
Mât de drapeau
- Fire Hydrant
Prise d'incendie
- Emergency Service
Service d'urgence
- Pay Parking Kiosk
Distributrice de billets de stationnement
- Universal Access Parking
Stationnement accès universel
- Snow Fence - Clôture à neige
- Roadways and Parking Lots
Routes et aires de stationnement
- Sidewalks and Building Access
Trottoirs et accès aux bâtiments
- Temporary Snow Storage
Remisage de neige temporaire
- Temporary Snow Dump
Dépôt temporaire de neige
- No Snow Dumping
Aucun déversement de neige
- Site Limits - Limite du site

Site Feature Summary - Sommaire de Site

Map - Carte: 5
Site Name: 283 Chapel Street
Nom du site: 283 rue Chapel
Site #: 448388

1. Landscape Features - Biens paysager

Other Green Spaces - D'autres espaces verts

Subtype Sous-type	Detail Détails	Count Nombre	Length (m) Longeur	Area (m2) Surface
Perennial Vivace				72.1
Shrub Bed Massif d'arbustes				141.0

Turf - Gazon

Subtype Sous-type	Detail Détails	Count Nombre	Length (m) Longeur	Area (m2) Surface
Class A Classe A				177.4

5. Snow & Ice Clearing Features - Biens de déneigement & déglçage

Snow & Ice Clearing Areas - Espace de déneigement & déglçage

Subtype Sous-type	Detail Détails	Count Nombre	Length (m) Longeur	Area (m2) Surface
Pedestrian Access Accès piétonnier				103.0
Vehicle Access Accès de véhiculaire				109.1

Snow & Ice Clearing Points - Points de déneigement & déglçage

Subtype Sous-type	Detail Détails	Count Nombre	Length (m) Longeur	Area (m2) Surface
Doorway Corridor d'entrée		3		
Universal Access Parking Stationnement accessible		2		
Utility Service		1		

Disclaimer - Avisi de non-responsabilité

This document has been compiled to compliment the maintenance management contract maps and should be used as a guide only.

Ce document a été préparé pour compléter les cartes de contrat de gestion de l'entretien et devrait être utilisé à titre de guide seulement.

283 Chapel Street

283 Rue Chapel

NCC Site Number
Numéro de site (CCN)
448388

Map Number
Numéro de carte
1 of 1


Date:
04 Jul 2013
Scale
Échelle:
1:200

Legend - Légende







Turf - Gazon

-  Class A - Classe A
-  Class B - Classe B
-  Class C - Classe C
-  Class N - Classe N

Firebreak - Corridor coupe-feu

-  Class C - Classe C

Other Green Spaces
D'autres espaces vert

-  Garden - Jardin
-  Shrub Bed
Massif d'arbustes
-  Wild Flowers
Fleurs sauvages
-  Recreational Area
Espace récréatif
-  Peuplement d'arbres
Tree Stands
-  Site Limits - Limites du site



283 Chapel Street

283 Rue Chapel

NCC Site Number
Numéro de site (CCN)
448388

Map Number
Numéro de carte
1 of 1

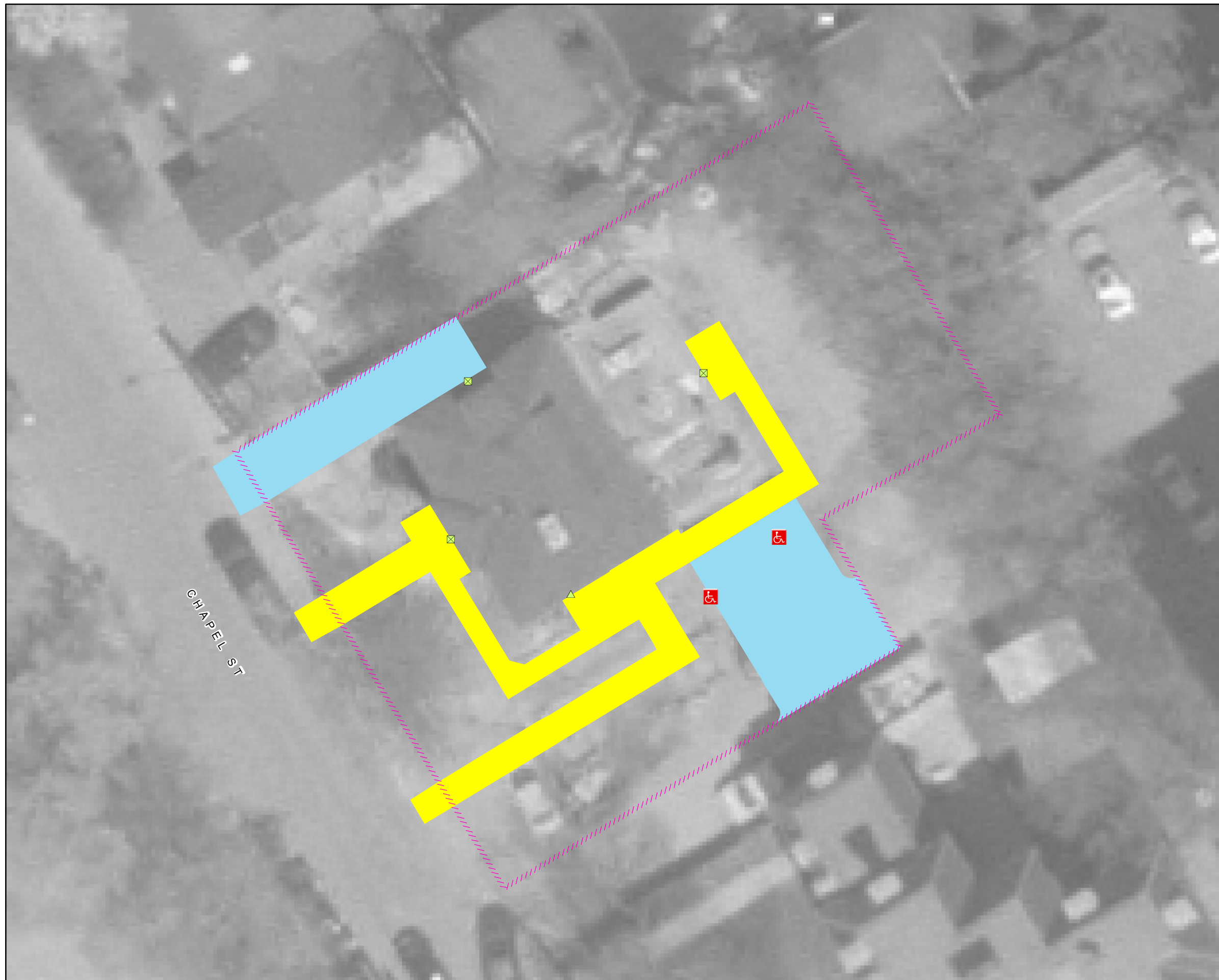
Date:
02 Jul 2013
Scale
Échelle:
1:200

N



Legend - Légende

- Bus Shelter
Abribus
- Doorway
Corridor d'entrée
- Mechanical Utility
Service mécanique
- Flagpole
Mât de drapeau
- Fire Hydrant
Prise d'incendie
- Emergency Service
Service d'urgence
- Pay Parking Kiosk
Distributrice de billets
de stationnement
- Universal Access Parking
Stationnement accès universel
- Snow Fence - Clôture à neige
- Roadways and Parking Lots
Routes et aires de stationnement
- Sidewalks and Building Access
Trottoirs et accès aux bâtiments
- Temporary Snow Storage
Remisage de neige temporaire
- Temporary Snow Dump
Dépôt temporaire de neige
- No Snow Dumping
Aucun déversement de neige
- Site Limits - Limite du site



Site Feature Summary - Sommaire de Site

Map - Carte: 6
Site Name: Rideau Centre Terrace
Nom du site: Terrasse du Centre Rideau
Site #: 98919

1. Landscape Features - Biens paysager

Other Green Spaces - D'autres espaces verts

Subtype Sous-type	Detail Détails	Count Nombre	Length (m) Longeur	Area (m2) Surface
Mixed Varié				709.4
Shrub Bed Massif d'arbustes				2,531.9

Turf - Gazon

Subtype Sous-type	Detail Détails	Count Nombre	Length (m) Longeur	Area (m2) Surface
Class B Classe B				4,147.4

2. Civil Features - Biens civil

Curbs & Edging - Bords & bordures

Subtype Sous-type	Detail Détails	Count Nombre	Length (m) Longeur	Area (m2) Surface
Curb Bordure	Concrete Béton		1,539.1	

Fencing - Clôture

Subtype Sous-type	Detail Détails	Count Nombre	Length (m) Longeur	Area (m2) Surface
Railing Balustrade	Steel Acier		56.4	

Fixtures - Biens civils

Subtype Sous-type	Detail Détails	Count Nombre	Length (m) Longeur	Area (m2) Surface
Tree Grate Grille d'arbre	Metal Métal	7		

Furniture - Mobilier

Subtype Sous-type	Detail Détails	Count Nombre	Length (m) Longeur	Area (m2) Surface
----------------------	-------------------	-----------------	-----------------------	----------------------

Bench Banc	Wood and Concrete Bois & béton	8		
Garbage Can Poubelle	Wood and Steel Bois & Acier	10		
Picnic Table Table de pique-nique	Wood Bois	5		

Landscape Material - Matériaux paysagers

Subtype Sous-type	Detail Détails	Count Nombre	Length (m) Longueur	Area (m2) Surface
Decorative Landscape Surface Revêtement décoratif	Woodchip Copeau de bois			105.9

Material - Matériau

Subtype Sous-type	Detail Détails	Count Nombre	Length (m) Longueur	Area (m2) Surface
Decorative Hard Surface Revêtement décoratif	Interlock Pavé uni			473.0
Landing Palier	Concrete Béton			32.3
Sidewalk Trottoir	Concrete Béton			84.2
Sidewalk Trottoir	Interlock Pavé uni			7,489.8

Steps - Marches

Subtype Sous-type	Detail Détails	Count Nombre	Length (m) Longueur	Area (m2) Surface
Steps Marches	Concrete Béton			9.5
Steps Marches	Unknown Inconnu			88.8

3. Electrical Features - Biens électrique

Lighting - Éclairage

Subtype Sous-type	Detail Détails	Count Nombre	Length (m) Longueur	Area (m2) Surface
Flood Light Projecteur		36		
Sidewalk / Pathway Light Éclairage de trottoir/sentier		30		

Other Electrical Items - Autre items électrique

Subtype Sous-type	Detail Détails	Count Nombre	Length (m) Longueur	Area (m2) Surface
Electrical Outlet Prise de courant		2		

4. Water Features - Biens d'eau

Fixtures - Biens civils

Subtype Sous-type	Detail Détails	Count Nombre	Length (m) Longueur	Area (m2) Surface
Catch Basin Puisard		61		

Irrigation systems - Systèmes d'irrigation

Subtype Sous-type	Detail Détails	Count Nombre	Length (m) Longueur	Area (m2) Surface
Control Valve Soupape de contrôle		15		
Fire Hydrant Borne-fontaine		3		
Sprinkler Head Tête de gicleur		94		
Water (Hose) Faucet Robinet pour boyau		17		

Potable water systems - Systèmes d'eau potable

Subtype Sous-type	Detail Détails	Count Nombre	Length (m) Longueur	Area (m2) Surface
Drinking Fountain Fontaine d'eau potable		2		
Sprinkler Line - Potable Conduits pour les gicleurs			577.4	




Disclaimer - Avisi de non-responsabilité

This document has been compiled to compliment the maintenance management contract maps and should be used as a guide only.


Ce document a été préparé pour compléter les cartes de contrat de gestion de l'entretien et devrait être utilisé à titre de guide seulement.

Legend - Légende

Turf - Gazon

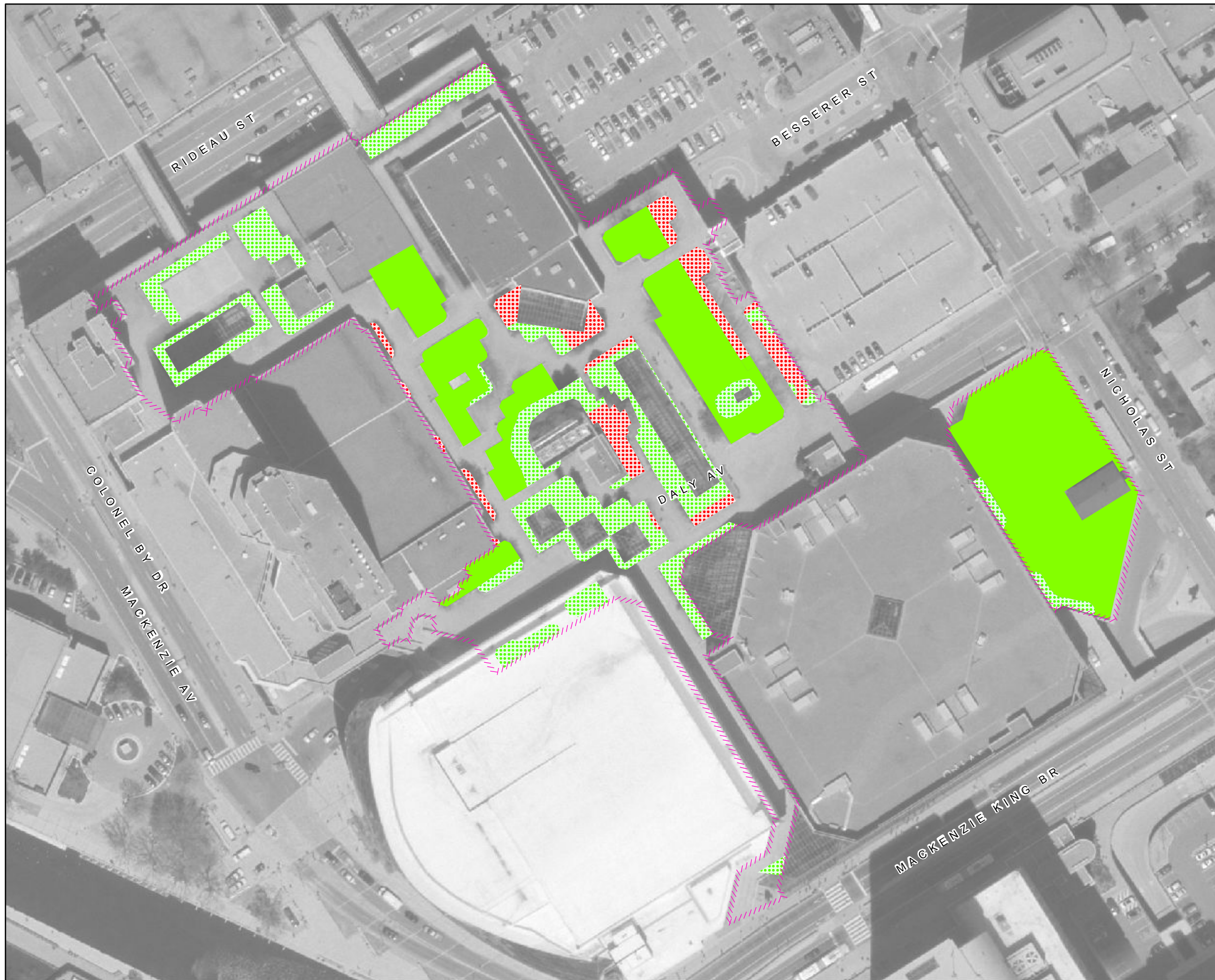
-  Class A - Classe A
-  Class B - Classe B
-  Class C - Classe C
-  Class N - Classe N

Firebreak - Corridor coupe-feu

-  Class C - Classe C

Other Green Spaces
D'autres espaces vert

-  Garden - Jardin
-  Shrub Bed
-  Massif d'arbustes
-  Wild Flowers
-  Fleurs sauvages
-  Recreational Area
-  Espace récréatif
-  Peuplement d'arbres
-  Tree Stands
-  Site Limits - Limites du site





Legend - Légende






Fixtures Biens civils		Curbs & Edging Bords & bordures	
Bollard - Butoir	Gate - Barrière	Asphalt - Asphalte	Concrete - Béton
Manhole Trou d'homme	Tree Grate Grille d'arbre	Granite - Granit	Stone - Pierre
Culvert - Ponceau	Drain - Drain	Wood - Bois	Miscellaneous - Divers
Furniture Mobilier		Materials Matériaux	
Ash Can Seau à cendre	Bench - Banc	Asphalt - Asphalte	Cobblestone - Pavé
Bicycle Rack Support à bicyclettes	Flag Pole Mât de drapeau	Concrete - Béton	Earth - Terre
Garbage Can Poubelle	Picnic Table Table à pique-nique	Exposed Aggregate Agrégat exposé	Flagstone - Dalles
Cultural Asset Biens culturels		Granite - Granit	Gravel - Gravier
Fencing Clôture		Interlock Pavé autobloquant	Marble - Marbre
Metal - Métal	Wood - Bois	Mega Paver Pavé de béton	Stonedust Poussière de pierre
Miscellaneous Divers	Guard Rail Balustrade	Wood - Bois	Miscellaneous Divers
Hand Rail Rampe d'escalier		Landscape Material Matériaux	Steps-Marches
Walls Murs		Site Limits - Limite du site	
Concrete - Béton	Masonry and Iron Maçonnerie et fer		
Concrete and Iron Béton et fer	Stone Masonry Maçonnerie en pierre		
Stone Masonry Maçonnerie en pierre	Miscellaneous Divers		



Legend - Légende



Confederation Blvd. Lighting
Lampadaires - Boul de la Confédération

-  Street Light - Éclairage de rue
-  Street Pedestrian Light
Lampadaire de rue pour piétons
-  Pedestrian Light - Lampadaire pour piétons
-  Threshold Light - Feu de seuil
-  Ceremonial Route - Parcours d'honneur




Lighting - Éclairage

-  Street - Rue
-  Sidewalk - Trottoir
-  Core Park - Style parc urbain
-  Core Park Light With Outlet
-  Flood - Projecteur
-  Ground - Enfoui dans le sol
-  Bollard with Light - Butoir avec lumière

Other Electrical Items - Autres items électrique

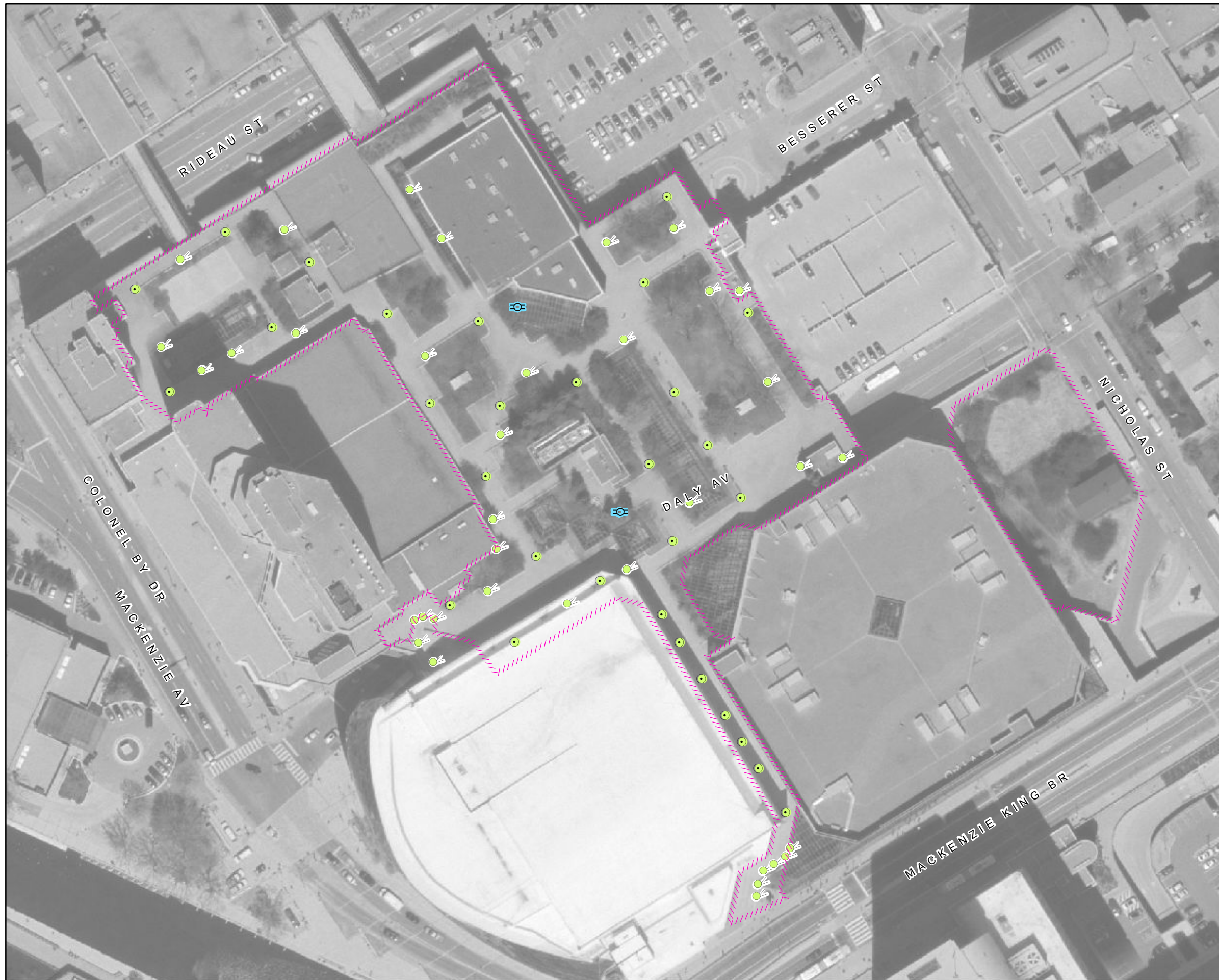
-  Electrical Meter - Compteur électrique
-  Power Bollard - Butoir électrique
-  Electrical Kiosk - Kiosque électrique
-  Electrical Pedestal - Piédestal électrique
-  Utility Pole - Poteau de ligne
-  Utility Pole Base - Base de poteau de ligne
-  Electrical Outlet - Prise de courant
-  Electrical Access Hole - Trou d'accès
-  Transformer - Transformateur
-  Control Panel
-  Junction Box

Electrical Lines - Installations électriques

-  Aboveground - En surface
-  Underground - Sous-terrains
-  Site Limits - Limite du site

Any underground data shown on this map has been verified as accurately as possible, however, the complete accuracy of this information cannot be guaranteed. Conduct Utility Location surveys before conducting underground work.









Toutes les données souterraines identifiées sur cette carte ont été vérifiées aussi précisément que possible; cependant, l'exactitude totale de ces renseignements ne peut être garantie. Effectuez des lèves pour déterminer l'emplacement des services publics.











Legend - Légende



**Irrigation Systems
Systèmes d'irrigation**

-  Control Valve
Soupape de commande
-  Quick Coupling Valve
Soupape quick-coupling
-  Main line water valve
Régulateur de débit de la
conduite principale
-  Miscellaneous Valves
Valves divers
-  Fire Hydrant
Prise d'incendie
-  Miscellaneous Pumps
Pomes divers
-  Hose Faucet
Robinet pour boyau
-  Sprinkler Head
Tête d'arroseur





**Potable Water Systems
Systèmes d'eau potable**

-  Decorative Fountain
Fontaine décorative
-  Drinking Fountain
Fontaine à boire
-  Master Water Service
Service principal d'eau
-  Water Meter
Compteurs d'eau
-  Sprinkler Line - Potable
Conduits pour les arroseurs - eau potable
-  Water Line - Potable
Conduite d'eau potable

**Non Potable Water Systems
Systèmes d'eau non potable**

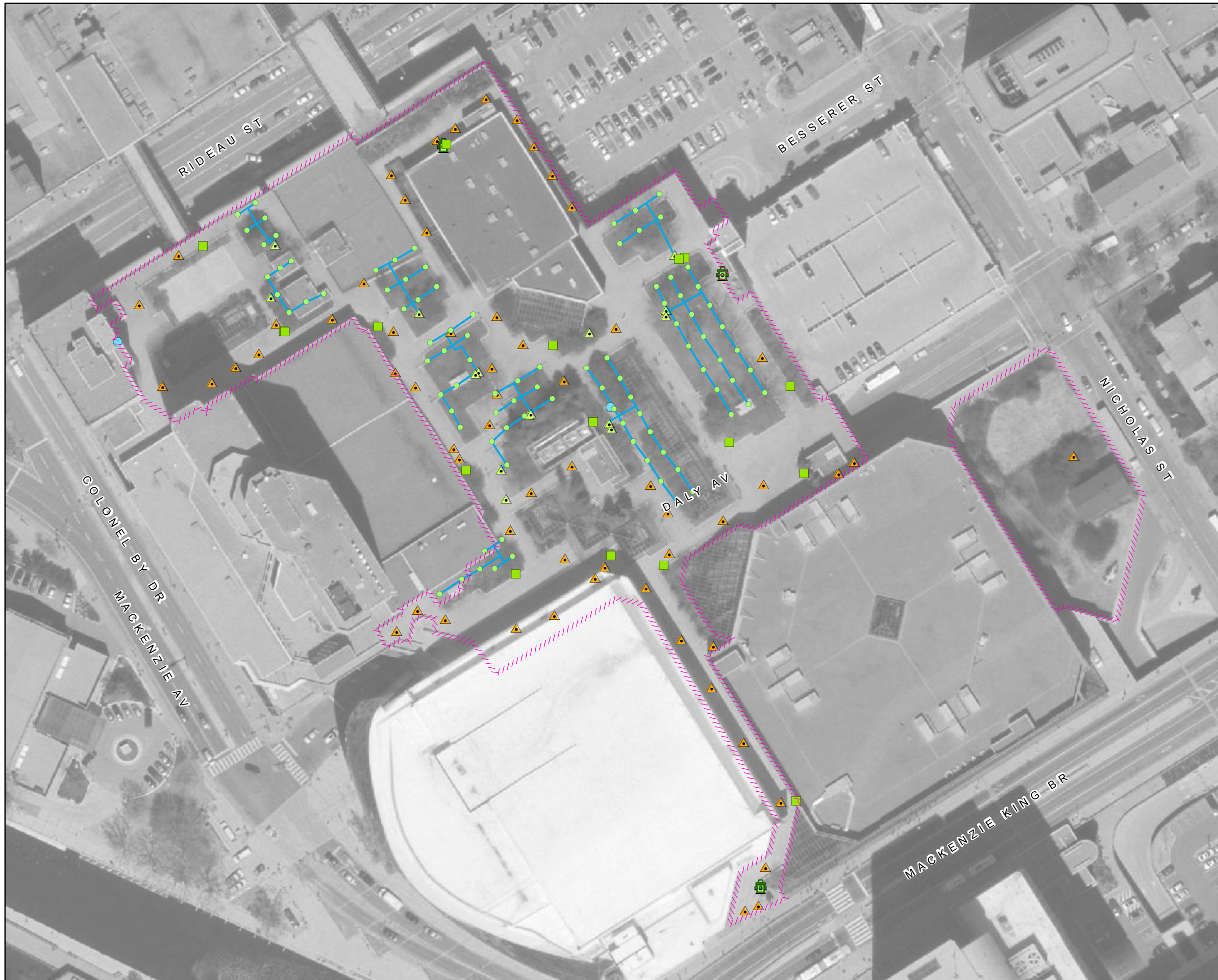
-  Sprinkler Line - Non Potable
Conduits pour les arroseurs - Eau non potable
-  Water Line - Non Potable
Conduite d'eau non potable

**Waste Water Systems
Réseaux d'eau résiduaire**

-  Drain - Drain
-  Sanitary Line - Conduite sanitaire
-  Storm Line - Égout pluvial
-  Site Limits - Limite du site

Any underground data shown on this map has been verified as accurately as possible, however, the complete accuracy of this information cannot be guaranteed. Conduct Utility Location surveys before conducting underground work.

Toutes les données souterraines identifiées sur cette carte ont été vérifiées aussi précisément que possible; cependant, l'exactitude totale de ces renseignements ne peut être garantie. Effectuez des lèves pour déterminer l'emplacement des services publics.



Site Feature Summary - Sommaire de Site

Map - Carte: 7
Site Name: Rideau Falls and Green Island Park
Nom du site: Chutes Rideau et parc de l'île Verte
Site #: 98736

1. Landscape Features - Biens paysager

Other Green Spaces - D'autres espaces verts

Subtype Sous-type	Detail Détails	Count Nombre	Length (m) Longueur	Area (m2) Surface
Mixed Varié				116.0
Naturalized Naturalisé				54.0
Shrub Bed Massif d'arbustes				2,290.2

Tree Stands - Peuplement d'arbres

Subtype Sous-type	Detail Détails	Count Nombre	Length (m) Longueur	Area (m2) Surface
Group of Trees Peuplement d'arbres				6,907.0

Turf - Gazon

Subtype Sous-type	Detail Détails	Count Nombre	Length (m) Longueur	Area (m2) Surface
Class B Classe B				15,634.6

2. Civil Features - Biens civil

Curbs & Edging - Bords & bordures

Subtype Sous-type	Detail Détails	Count Nombre	Length (m) Longueur	Area (m2) Surface
Curb Bordure	Concrete Béton		239.6	

Fencing - Clôture

Subtype Sous-type	Detail Détails	Count Nombre	Length (m) Longueur	Area (m2) Surface
Fence Clôture	Chain Link Clôture en chaîne		247.8	
Fence Clôture	Concrete & Iron Béton & fer		15.3	
Fence Clôture	Steel Acier		131.8	

Guard Rail Balustrade	Metal Métal	120.3
Railing Balustrade	Steel Acier	16.9

Fixtures - Biens civils

Subtype Sous-type	Detail Détails	Count Nombre	Length (m) Longueur	Area (m2) Surface
Bollard Butoir	Metal Métal	3		
Gate Barrière	Metal Métal	1		
Gate Barrière	Unknown Inconnu	3		
Manhole Regard d'égout	Metal Métal	1		
Manhole Regard d'égout	Unknown Inconnu	10		

Furniture - Mobilier

Subtype Sous-type	Detail Détails	Count Nombre	Length (m) Longueur	Area (m2) Surface
Bench Banc	Concrete Béton	2		
Bench Banc	Wood and Concrete Bois & béton	1		
Bench Banc	Wood and Concrete Aggregate Bois & béton agrégat	3		
Bike Rack Support à bicyclette	Core Park Parc du cœur	2		
Garbage Can Poubelle	Wood and Steel Bois & Acier	3		

Material - Matériau

Subtype Sous-type	Detail Détails	Count Nombre	Length (m) Longueur	Area (m2) Surface
Decorative Hard Surface Revêtement décoratif	Cobblestone Pavé arrondi			280.9
Decorative Hard Surface Revêtement décoratif	Flagstone Dalle			155.5
Decorative Hard Surface Revêtement décoratif	Interlock Pavé uni			112.2
Furniture Pad Base pour mobilier	Cobblestone Pavé arrondi			3.8
Furniture Pad Base pour mobilier	Concrete Béton			27.3
Landing Palier	Concrete Béton			117.4
Landing Palier	Wood Bois			12.2

Parking Stationnement	Asphalt Asphalte	2,599.7
Pedestrian Ramp Rampe piétonnier	Concrete Béton	40.4
Pedestrian Ramp Rampe piétonnier	Wood Bois	3.0
Platform Surface élevée	Interlock Pavé uni	122.1
Sidewalk Trottoir	Asphalt Asphalte	5,220.0
Sidewalk Trottoir	Cobblestone Pavé arrondi	105.4
Sidewalk Trottoir	Concrete Béton	42.0

Steps - Marches

Subtype Sous-type	Detail Détails	Count Nombre	Length (m) Longueur	Area (m2) Surface
Steps Marches	Concrete Béton			76.5
Steps Marches	Steel Acier			29.3
Steps Marches	Unknown Inconnu			15.9

Walls - Murs

Subtype Sous-type	Detail Détails	Count Nombre	Length (m) Longueur	Area (m2) Surface
Retaining Mur de soutènement	Stone Masonry Maçonnerie en pierre		363.9	

3. Electrical Features - Biens électrique

Electrical Lines - Installation électriques

Subtype Sous-type	Detail Détails	Count Nombre	Length (m) Longueur	Area (m2) Surface
Underground Cable Câble sous-terrains			2,072.4	

Lighting - Éclairage

Subtype Sous-type	Detail Détails	Count Nombre	Length (m) Longueur	Area (m2) Surface
Bollard With Light Butoir avec lumière		6		
Flood Light Projecteur		3		
Ground Light Éclairage enfoui dans le sol		33		
Light Éclairage		11		

Other Electrical Items - Autre items électrique

Subtype Sous-type	Detail Détails	Count Nombre	Length (m) Longueur	Area (m2) Surface
Control Panel Panneau de control		1		
Electrical Kiosk Kiosk électrique		5		
Electrical Pedestal Piédestal électrique		3		
Junction Box Boîte de jonction		14		
Pull Pit Fosse de service		13		
Transformer Transformateur		3		

4. Water Features - Biens d'eau

Fixtures - Biens civils

Subtype Sous-type	Detail Détails	Count Nombre	Length (m) Longueur	Area (m2) Surface
Catch Basin Puisard		10		
Drain Drain		5		
Sewer Grate Grille d'égout		3		

Irrigation systems - Systèmes d'irrigation

Subtype Sous-type	Detail Détails	Count Nombre	Length (m) Longueur	Area (m2) Surface
Control Valve Soupape de contrôle		4		
Quick Coupling Valve Soupape de raccord rapide		13		
Water (Hose) Faucet Robinet pour boyau		2		

Non-Potable Water Systems - Systèmes d'eau non-potable

Subtype Sous-type	Detail Détails	Count Nombre	Length (m) Longueur	Area (m2) Surface
Storm Line Égout pluvial			143.6	
Water Line - Non Potable Ligne d'eau non potable			0.1	

Potable water systems - Systèmes d'eau potable

Subtype Sous-type	Detail Détails	Count Nombre	Length (m) Longueur	Area (m2) Surface
Sprinkler Line - Potable Conduits pour les gicleurs			696.9	
Water Line - Potable Ligne d'eau potable			105.5	

Water Meters - Compteurs d'eau

Subtype Sous-type	Detail Détails	Count Nombre	Length (m) Longueur	Area (m2) Surface
Master Service Service principal		1		
Water Meter Compteurs d'eau		1		

5. Snow & Ice Clearing Features - Biens de déneigement & déglçage

Snow & Ice Clearing Areas - Espace de déneigement & déglçage

Subtype Sous-type	Detail Détails	Count Nombre	Length (m) Longueur	Area (m2) Surface
Pedestrian Access Accès piétonnier				3,735.9
Vehicle Access Accès de véhiculaire				2,530.4

Snow & Ice Clearing Points - Points de déneigement & déglçage

Subtype Sous-type	Detail Détails	Count Nombre	Length (m) Longueur	Area (m2) Surface
Doorway Corridor d'entrée		6		
Fire Hydrant Access Borne-fontaine		1		



Disclaimer - Avisi de non-responsabilité

This document has been compiled to compliment the maintenance management contract maps and should be used as a guide only.


Ce document a été préparé pour compléter les cartes de contrat de gestion de l'entretien et devrait être utilisé à titre de guide seulement.

Legend - Légende







Turf - Gazon

-  Class A - Classe A
-  Class B - Classe B
-  Class C - Classe C
-  Class N - Classe N

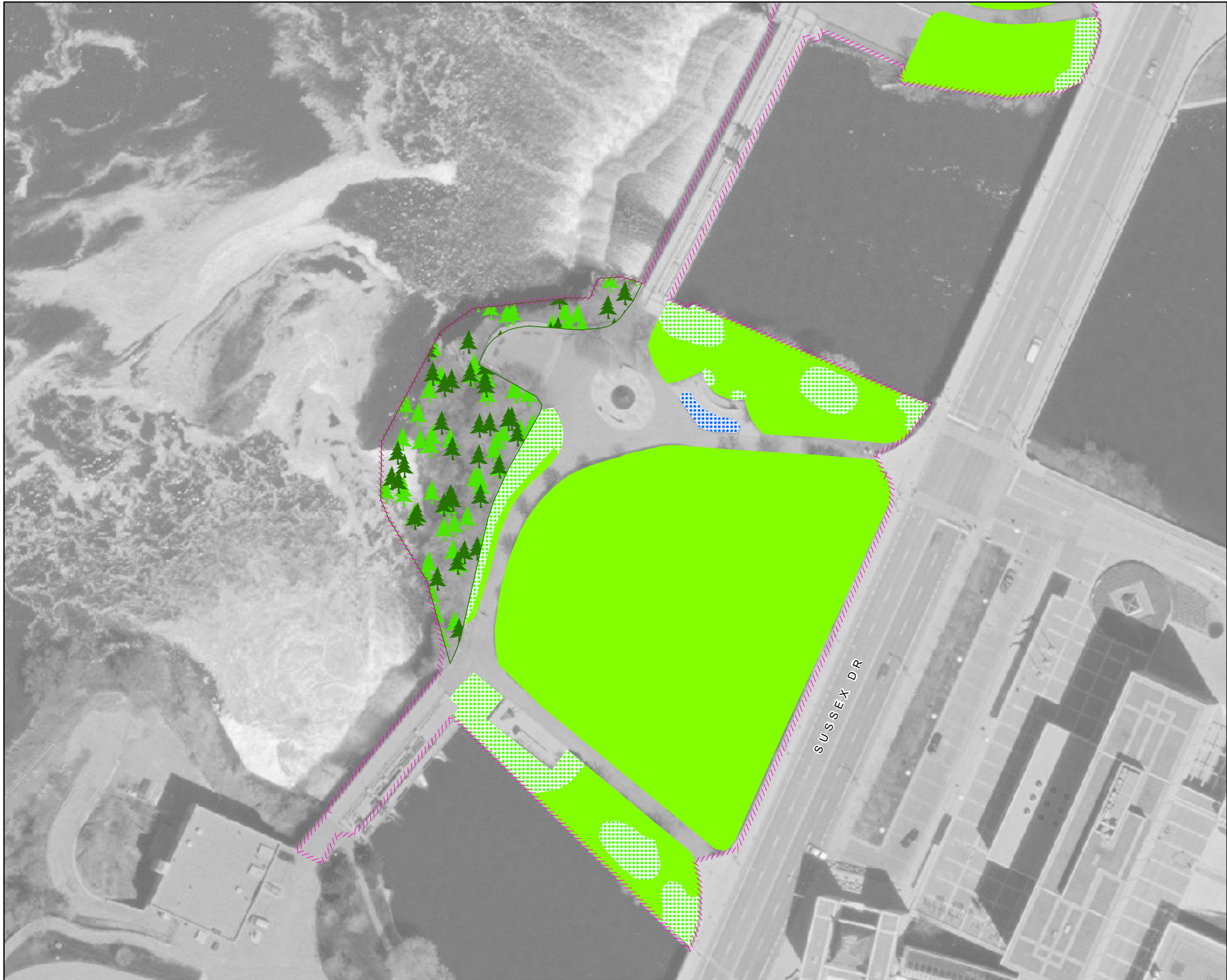
Firebreak - Corridor coupe-feu

-  Class C - Classe C

Other Green Spaces
D'autres espaces vert

-  Garden - Jardin
-  Shrub Bed
Massif d'arbustes
-  Wild Flowers
Fleurs sauvages
-  Recreational Area
Espace récréatif
-  Peuplement d'arbres
Tree Stands
-  Site Limits - Limites du site





Landscape Maintenance Entretien paysager		7
Rideau Falls and Green Island Park - King Edward Chutes Rideau et parc de l'île Verte - King Edward		
NCC Site Number Numéro de site (CCN)	Map Number Numéro de carte	Date: 02 Jul 2013
98736	2 of 2	Scale Échelle: 1:900



Legend - Légende

- Turf - Gazon**
- Class A - Classe A
 - Class B - Classe B
 - Class C - Classe C
 - Class N - Classe N
- Firebreak - Corridor coupe-feu**
- Class C - Classe C
- Other Green Spaces**
D'autres espaces vert
- Garden - Jardin
 - Shrub Bed
Massif d'arbustes
 - Wild Flowers
Fleurs sauvages
 - Recreational Area
Espace récréatif
 - Peuplement d'arbres
Tree Stands
 - Site Limits - Limites du site

NCC Site Number Numéro de site (CCN)	Map Number Numéro de carte	Date: 11 Jul 2013
98736	1 of 2	Scale Échelle: 1:1,100



Legend - Légende

Fixtures Biens civils	Curbs & Edging Bords & bordures
● Bollard - Butoir	⚡ Asphalt - Asphalte
⦿ Gate - Barrière	⚡ Concrete - Béton
⊙ Manhole Trou d'homme	⚡ Granite - Granit
⊕ Tree Grate Grille d'arbre	⚡ Stone - Pierre
▲ Culvert - Ponceau	⚡ Wood - Bois
▲ Drain - Drain	⚡ Miscellaneous - Divers
Furniture Mobilier	Materials Matériaux
■ Ash Can Seau à cendre	■ Asphalt - Asphalte
■ Bench - Banc	■ Cobblestone - Pavé
⊠ Bicycle Rack Support à bicyclettes	■ Concrete - Béton
▬ Flag Pole Mât de drapeau	■ Earth - Terre
■ Garbage Can Poubelle	■ Exposed Aggregate Agrégat exposé
⌘ Picnic Table Table à pique-nique	■ Flagstone - Dalles
★ Cultural Asset Biens culturels	■ Granite - Granit
Fencing Clôture	■ Gravel - Gravier
⚡ Metal - Métal	■ Interlock Pavé autobloquant
⚡ Wood - Bois	■ Marble - Marbre
⚡ Miscellaneous Divers	■ Mega Paver Pavé de béton
⚡ Guard Rail Balustrade	■ Stonedust Poussière de pierre
⚡ Hand Rail Rampe d'escalier	■ Wood - Bois
Walls Murs	■ Miscellaneous Divers
⚡ Concrete - Béton	■ Landscape Material Matériaux
⚡ Masonry and Iron Maçonnerie et fer	■ Steps-Marches
⚡ Concrete and Iron Béton et fer	⚡ Site Limits - Limite du site
⚡ Stone Masonry Maçonnerie en pierre	
⚡ Miscellaneous Divers	





Civil Assets Biens Civil		7
Rideau Falls and Green Island Park - King Edward Chutes Rideau et parc de l'île Verte - King Edward		
NCC Site Number Numéro de site (CCN)	Map Number Numéro de carte	Date: 02 Jul 2013 Scale Échelle: 1:1,000
98736	2 of 2	N ↑

Legend - Légende

<p>Fixtures Biens civils</p> <ul style="list-style-type: none"> Bollard - Butoir Gate - Barrière Manhole Trou d'homme Tree Grate Grille d'arbre Culvert - Ponceau Drain - Drain <p>Furniture Mobilier</p> <ul style="list-style-type: none"> Ash Can Seau à cendre Bench - Banc Bicycle Rack Support à bicyclettes Flag Pole Mât de drapeau Garbage Can Poubelle Picnic Table Table à pique-nique Cultural Asset Biens culturels <p>Fencing Clôture</p> <ul style="list-style-type: none"> Metal - Métal Wood - Bois Miscellaneous Divers Guard Rail Balustrade Hand Rail Rampe d'escalier <p>Walls Murs</p> <ul style="list-style-type: none"> Concrete - Béton Masonry and Iron Maçonnerie et fer Concrete and Iron Béton et fer Stone Masonry Maçonnerie en pierre Miscellaneous Divers 	<p>Curbs & Edging Bords & bordures</p> <ul style="list-style-type: none"> Asphalt - Asphalte Concrete - Béton Granite - Granit Stone - Pierre Wood - Bois Miscellaneous - Divers <p>Materials Matériaux</p> <ul style="list-style-type: none"> Asphalt - Asphalte Cobblestone - Pavé Concrete - Béton Earth - Terre Exposed Aggregate Agrégat exposé Flagstone - Dalles Granite - Granit Gravel - Gravier Interlock Pavé autobloquant Marble - Marbre Mega Paver Pavé de béton Stonedust Poussière de pierre Wood - Bois Miscellaneous Divers Landscape Material Matériaux Steps-Marches <p> Site Limits - Limite du site</p>
--	---

NCC Site Number Numéro de site (CCN)	Map Number Numéro de carte	Date: 02 Jul 2013
98736	1 of 2	Scale Échelle: 1:1,100

Legend - Légende



Confederation Blvd. Lighting
Lampadaires - Boul de la Confédération

- Street Light - Éclairage de rue
- Street Pedestrian Light
Lampadaire de rue pour piétons
- Pedestrian Light - Lampadaire pour piétons
- Threshold Light - Feu de seuil
- Ceremonial Route - Parcours d'honneur

Lighting - Éclairage

- Street - Rue
- Sidewalk - Trottoir
- Core Park - Style parc urbain
- Core Park Light With Outlet
- Flood - Projecteur
- Ground - Enfoui dans le sol
- Bollard with Light - Butoir avec lumière

Other Electrical Items - Autres items électrique

- Electrical Meter - Compteur électrique
- Power Bollard - Butoir électrique
- Electrical Kiosk - Kiosque électrique
- Electrical Pedestal - Piédestal électrique
- Utility Pole - Poteau de ligne
- Utility Pole Base - Base de poteau de ligne
- Electrical Outlet - Prise de courant
- Electrical Access Hole - Trou d'accès
- Transformer - Transformateur
- Control Panel
- Junction Box

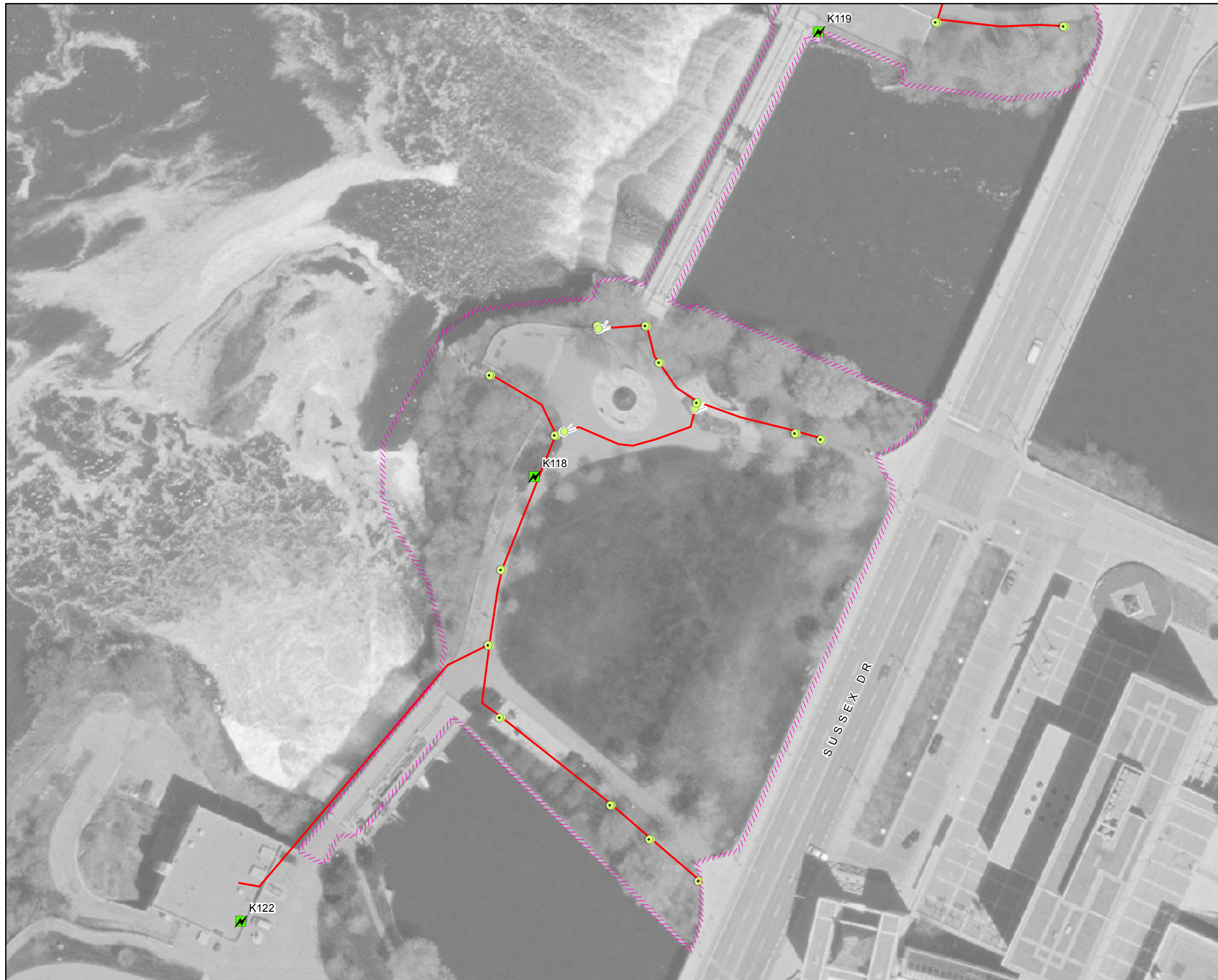
Electrical Lines - Installations électriques

- Aboveground - En surface
- Underground - Sous-terrains
- Site Limits - Limite du site

Any underground data shown on this map has been verified as accurately as possible, however, the complete accuracy of this information cannot be guaranteed. Conduct Utility Location surveys before conducting underground work.

Toutes les données souterraines identifiées sur cette carte ont été vérifiées aussi précisément que possible; cependant, l'exactitude totale de ces renseignements ne peut être garantie. Effectuez des lèves pour déterminer l'emplacement des services publics.





NCC Site Number Numéro de site (CCN)	Map Number Numéro de carte	Date: 02 Jul 2013
98736	2 of 2	Scale Échelle: 1:900

Legend - Légende



- Confederation Blvd. Lighting**
Lampadaires - Boul de la Confédération
- Street Light - Éclairage de rue
 - Street Pedestrian Light
Lampadaire de rue pour piétons
 - Pedestrian Light - Lampadaire pour piétons
 - Threshold Light - Feu de seuil
 - Ceremonial Route - Parcours d'honneur
- Lighting - Éclairage**
- Street - Rue
 - Sidewalk - Trottoir
 - Core Park - Style parc urbain
 - Core Park Light With Outlet
 - Flood - Projecteur
 - Ground - Enfoui dans le sol
 - Bollard with Light - Butoir avec lumière
- Other Electrical Items - Autres items électrique**
- ⚡ Electrical Meter - Compteur électrique
 - ⚡ Power Bollard - Butoir électrique
 - ⚡ Electrical Kiosk - Kiosque électrique
 - ⚡ Electrical Pedestal - Piédestal électrique
 - ⚡ Utility Pole - Poteau de ligne
 - ⚡ Utility Pole Base - Base de poteau de ligne
 - ⚡ Electrical Outlet - Prise de courant
 - ⚡ Electrical Access Hole - Trou d'accès
 - ⚡ Transformer - Transformateur
 - Control Panel
 - Junction Box
- Electrical Lines - Installations électriques**
- Aboveground - En surface
 - Underground - Sous-terrains
 - Site Limits - Limite du site

Any underground data shown on this map has been verified as accurately as possible, however, the complete accuracy of this information cannot be guaranteed. Conduct Utility Location surveys before conducting underground work.

Toutes les données souterraines identifiées sur cette carte ont été vérifiées aussi précisément que possible; cependant, l'exactitude totale de ces renseignements ne peut être garantie. Effectuez des lèves pour déterminer l'emplacement des services publics.



Civil Assets - Water Systems Biens civils - Systèmes d'eau		7
Rideau Falls and Green Island Park - John Chutes Rideau et parc de l'île Verte - John		
NCC Site Number Numéro de site (CCN)	Map Number Numéro de carte	Date: 02 Jul 2013 Scale Échelle: 1:1,100
98736	1 of 2	



Legend - Légende

Irrigation Systems
Systèmes d'irrigation

- Control Valve
Soupape de commande
- Quick Coupling Valve
Soupape quick-coupling
- Main line water valve
Régulateur de débit de la conduite principale
- Miscellaneous Valves
Valves divers
- Fire Hydrant
Prise d'incendie
- Miscellaneous Pumps
Pomes divers
- Hose Faucet
Robinet pour boyau
- Sprinkler Head
Tête d'arroseur

Potable Water Systems
Systèmes d'eau potable

- Decorative Fountain
Fontaine décorative
- Drinking Fountain
Fontaine à boire
- Master Water Service
Service principal d'eau
- Water Meter
Compteurs d'eau
- Sprinkler Line - Potable
Conduits pour les arroseurs - eau potable
- Water Line - Potable
Conduite d'eau potable

Non Potable Water Systems
Systèmes d'eau non potable


- Sprinkler Line - Non Potable
Conduits pour les arroseurs - Eau non potable
- Water Line - Non Potable
Conduite d'eau non potable

Waste Water Systems
Réseaux d'eau résiduaire

- Drain - Drain
- Sanitary Line - Conduite sanitaire
- Storm Line - Égout pluvial
- Site Limits - Limite du site

Any underground data shown on this map has been verified as accurately as possible, however, the complete accuracy of this information cannot be guaranteed. Conduct Utility Location surveys before conducting underground work.

Toutes les données souterraines identifiées sur cette carte ont été vérifiées aussi précisément que possible; cependant, l'exactitude totale de ces renseignements ne peut être garantie. Effectuez des lèves pour déterminer l'emplacement des services publics.



Legend - Légende

**Irrigation Systems
Systèmes d'irrigation**

- Control Valve
Soupape de commande
- Quick Coupling Valve
Soupape quick-coupling
- Main line water valve
Régulateur de débit de la conduite principale
- Miscellaneous Valves
Valves divers
- Fire Hydrant
Prise d'incendie
- Miscellaneous Pumps
Pomes divers
- Hose Faucet
Robinet pour boyau
- Sprinkler Head
Tête d'arroseur

**Potable Water Systems
Systèmes d'eau potable**

- Decorative Fountain
Fontaine décorative
- Drinking Fountain
Fontaine à boire
- Master Water Service
Service principal d'eau
- Water Meter
Compteurs d'eau
- Sprinkler Line - Potable
Conduits pour les arroseurs - eau potable
- Water Line - Potable
Conduite d'eau potable

**Non Potable Water Systems
Systèmes d'eau non potable**

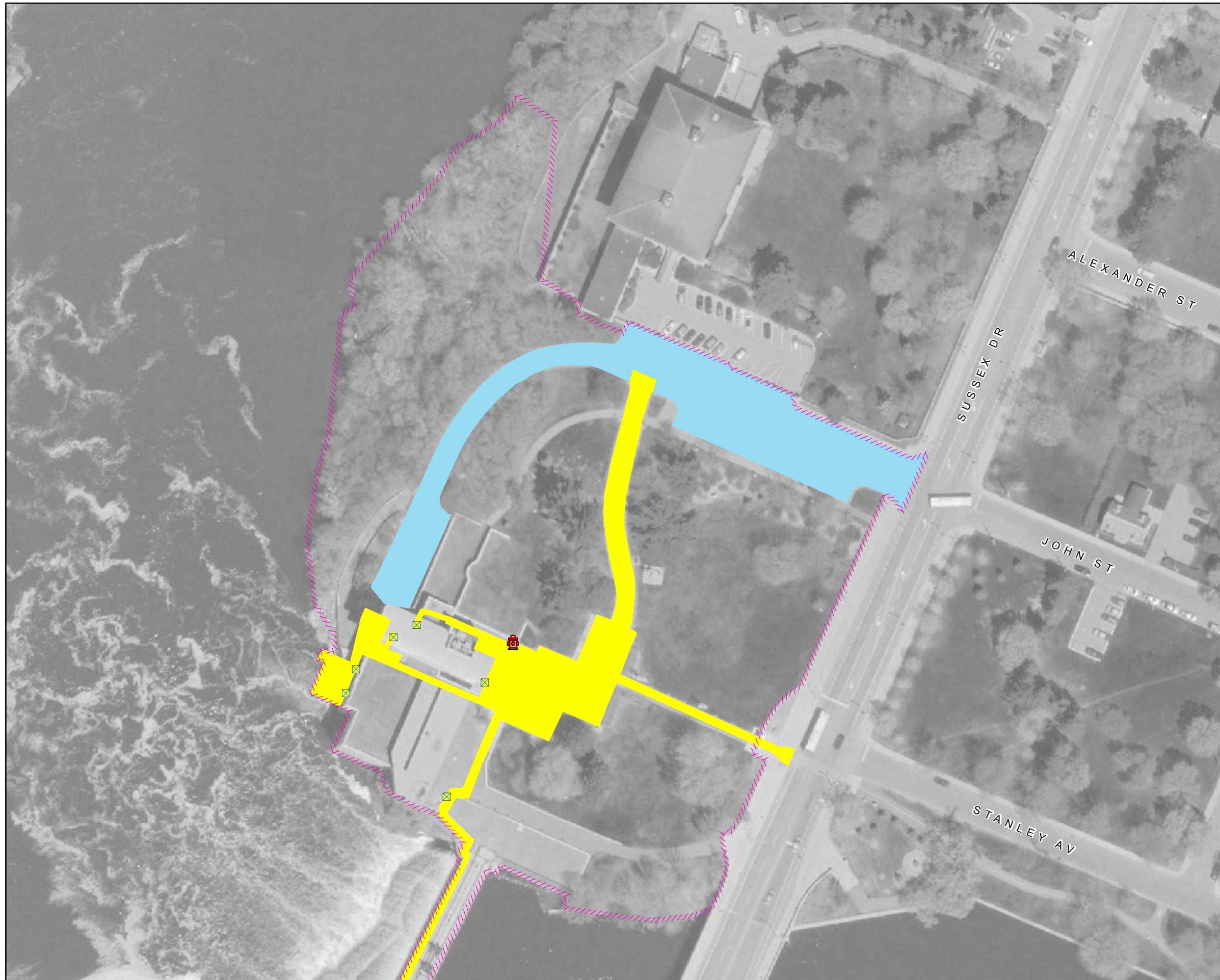
- Sprinkler Line - Non Potable
Conduits pour les arroseurs - Eau non potable
- Water Line - Non Potable
Conduite d'eau non potable

**Waste Water Systems
Réseaux d'eau résiduaire**

- Drain - Drain
- Sanitary Line - Conduite sanitaire
- Storm Line - Égout pluvial
- Site Limits - Limite du site

Any underground data shown on this map has been verified as accurately as possible, however, the complete accuracy of this information cannot be guaranteed. Conduct Utility Location surveys before conducting underground work.
















Toutes les données souterraines identifiées sur cette carte ont été vérifiées aussi précisément que possible; cependant, l'exactitude totale de ces renseignements ne peut être garantie. Effectuez des lèves pour déterminer l'emplacement des services publics.



NCC Site Number Numéro de site (CCN)	Map Number Numéro de carte	Date: 02 Jul 2013
98736	1 of 2	Scale Échelle: 1:1,100



Legend - Légende
















-  Bus Shelter
Abribus
-  Doorway
Corridor d'entrée
-  Mechanical Utility
Service mécanique
-  Flagpole
Mât de drapeau
-  Fire Hydrant
Prise d'incendie
-  Emergency Service
Service d'urgence
-  Pay Parking Kiosk
Distributrice de billets de stationnement
-  Universal Access Parking
Stationnement accès universel
-  Snow Fence - Clôture à neige
-  Roadways and Parking Lots
Routes et aires de stationnement
-  Sidewalks and Building Access
Trottoirs et accès aux bâtiments
-  Temporary Snow Storage
Remisage de neige temporaire
-  Temporary Snow Dump
Dépôt temporaire de neige
-  No Snow Dumping
Aucun déversement de neige
-  Site Limits - Limite du site



NCC Site Number Numéro de site (CCN)	Map Number Numéro de carte	Date: 02 Jul 2013
98736	2 of 2	Scale Échelle: 1:900



Legend - Légende

-  Bus Shelter
Abribus
-  Doorway
Corridor d'entrée
-  Mechanical Utility
Service mécanique
-  Flagpole
Mât de drapeau
-  Fire Hydrant
Prise d'incendie
-  Emergency Service
Service d'urgence
-  Pay Parking Kiosk
Distributrice de billets de stationnement
-  Universal Access Parking
Stationnement accès universel
-  Snow Fence - Clôture à neige
-  Roadways and Parking Lots
Routes et aires de stationnement
-  Sidewalks and Building Access
Trottoirs et accès aux bâtiments
-  Temporary Snow Storage
Remisage de neige temporaire
-  Temporary Snow Dump
Dépôt temporaire de neige
-  No Snow Dumping
Aucun déversement de neige
-  Site Limits - Limite du site

Site Feature Summary - Sommaire de Site

Map - Carte: 8
Site Name: Rockcliffe Park
Nom du site: Parc Rockcliffe
Site #: 98874

1. Landscape Features - Biens paysager

Forested turf - Gazon avec des arbres

Subtype Sous-type	Detail Détails	Count Nombre	Length (m) Longueur	Area (m2) Surface
Forested Class B Classe B (boisé)				2,925.2

Other Green Spaces - D'autres espaces verts

Subtype Sous-type	Detail Détails	Count Nombre	Length (m) Longueur	Area (m2) Surface
Naturalized Naturalisé				2,470.6
Shrub Bed Massif d'arbustes				51.8

Tree Stands - Peuplement d'arbres

Subtype Sous-type	Detail Détails	Count Nombre	Length (m) Longueur	Area (m2) Surface
Group of Trees Peuplement d'arbres				221,043.1

Turf - Gazon

Subtype Sous-type	Detail Détails	Count Nombre	Length (m) Longueur	Area (m2) Surface
Class B Classe B				44,586.8
Class C Classe C				47,498.7

2. Civil Features - Biens civil

Curbs & Edging - Bords & bordures

Subtype Sous-type	Detail Détails	Count Nombre	Length (m) Longueur	Area (m2) Surface
Curb Bordure	Concrete Béton		2,585.3	

Fencing - Clôture

Subtype Sous-type	Detail Détails	Count Nombre	Length (m) Longueur	Area (m2) Surface
----------------------	-------------------	-----------------	------------------------	----------------------

Fence Clôture	Concrete & Iron Béton & fer	36.9
Fence Clôture	Steel Acier	6.3
Guard Rail Balustrade	Metal Métal	36.9
Railing Balustrade	Steel Acier	53.9

Fixtures - Biens civils

Subtype Sous-type	Detail Détails	Count Nombre	Length (m) Longueur	Area (m2) Surface
Bollard Butoir	Metal Métal	4		
Bollard Butoir	Rock Roche	10		
Gate Barrière	Steel Acier	2		
Gate Barrière	Unknown Inconnu	3		
Manhole Regard d'égout	Unknown Inconnu	1		

Furniture - Mobilier

Subtype Sous-type	Detail Détails	Count Nombre	Length (m) Longueur	Area (m2) Surface
Bench Banc	Wood and Concrete Bois & béton	1		
Bike Rack Support à bicyclette	Metal Métal	1		
Garbage Can Poubelle	Animal Proof Anti-animal	5		
Garbage Can Poubelle	Metal Métal	3		
Garbage Can Poubelle	Recycling Recyclage	3		
Picnic Table Table de pique-nique	Concrete Béton	1		
Picnic Table Table de pique-nique	Wood and Concrete Bois & béton	10		

Material - Matériau

Subtype Sous-type	Detail Détails	Count Nombre	Length (m) Longueur	Area (m2) Surface
Decorative Hard Surface Revêtement décoratif	Concrete Mega Paver Béton			49.8
Parking Stationnement	Asphalt Asphalte			3,447.6
Pathway Sentier	Asphalt Asphalte			2,354.0

Pedestrian Ramp Rampe piétonnier	Wood Bois	11.9
Roadway Chaussée	Asphalt Asphalte	10,514.9
Sidewalk Trottoir	Asphalt Asphalte	2,335.8

Steps - Marches

Subtype Sous-type	Detail Détails	Count Nombre	Length (m) Longueur	Area (m2) Surface
Steps Marches	Asphalt Asphalte			5.4
Steps Marches	Exposed Aggregate Agrégat exposé			23.9

Walls - Murs

Subtype Sous-type	Detail Détails	Count Nombre	Length (m) Longueur	Area (m2) Surface
Decorative/Stand alone Mur décoratif	Stone Masonry Maçonnerie en pierre		137.1	
Retaining Mur de soutènement	Boulder Pierre		128.2	
Retaining Mur de soutènement	Stone Masonry Maçonnerie en pierre		349.9	

4. Water Features - Biens d'eau

Fixtures - Biens civils

Subtype Sous-type	Detail Détails	Count Nombre	Length (m) Longueur	Area (m2) Surface
Catch Basin Puisard		11		
Sewer Grate Grille d'égout		3		

Potable water systems - Systèmes d'eau potable

Subtype Sous-type	Detail Détails	Count Nombre	Length (m) Longueur	Area (m2) Surface
Drinking Fountain Fontaine d'eau potable		2		
Water Line - Potable Ligne d'eau potable			197.1	

Water Meters - Compteurs d'eau

Subtype Sous-type	Detail Détails	Count Nombre	Length (m) Longueur	Area (m2) Surface
Water Meter Compteurs d'eau		1		

5. Snow & Ice Clearing Features - Biens de déneigement & déglçage

Snow & Ice Clearing Areas - Espace de déneigement & déglçage

Subtype Sous-type	Detail Détails	Count Nombre	Length (m) Longueur	Area (m2) Surface
Vehicle Access Accès de véhiculaire				1,644.4

Disclaimer - Avisa de non-responsabilité





This document has been compiled to compliment the maintenance management contract maps and should be used as a guide only.

Ce document a été préparé pour compléter les cartes de contrat de gestion de l'entretien et devrait être utilisé à titre de guide seulement.




Legend - Légende






Turf - Gazon

-  Class A - Classe A
-  Class B - Classe B
-  Class C - Classe C
-  Class N - Classe N


Firebreak - Corridor coupe-feu

-  Class C - Classe C

Other Green Spaces
D'autres espaces vert

-  Garden - Jardin
-  Shrub Bed
Massif d'arbustes
-  Wild Flowers
Fleurs sauvages
-  Recreational Area
Espace récréatif
-  Peuplement d'arbres
Tree Stands
-  Site Limits - Limites du site





NCC Site Number Numéro de site (CCN)	Map Number Numéro de carte	Date: 02 Jul 2013
98874	2 of 2	Scale Échelle: 1:2,400



Legend - Légende

- Turf - Gazon**
- Class A - Classe A
 - Class B - Classe B
 - Class C - Classe C
 - Class N - Classe N
- Firebreak - Corridor coupe-feu**
- Class C - Classe C
- Other Green Spaces
D'autres espaces vert**
- Garden - Jardin
 - Shrub Bed
 - Massif d'arbustes
 - Wild Flowers
 - Fleurs sauvages
 - Recreational Area
 - Espace récréatif
 - Peuplement d'arbres
 - Tree Stands
 - Site Limits - Limites du site



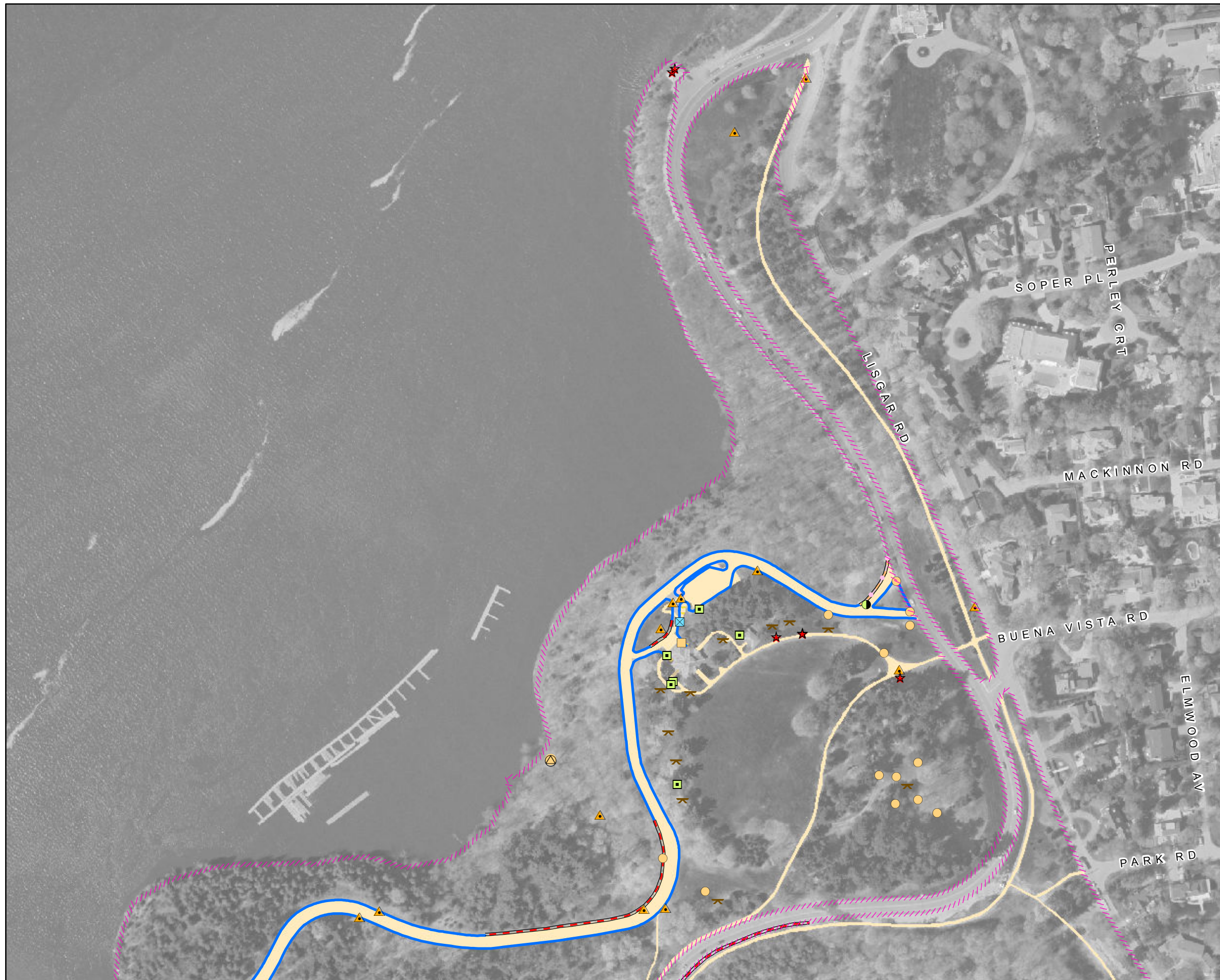
Civil Assets Biens Civil		8
Rockcliffe Park - Sussex Parc Rockcliffe - Sussex		
NCC Site Number Numéro de site (CCN)	Map Number Numéro de carte	Date: 02 Jul 2013
98874	1 of 2	Scale Échelle: 1:2,900
		N ↑
Legend - Légende		
Fixtures Biens civils <ul style="list-style-type: none"> Bollard - Butoir Gate - Barrière Manhole Trou d'homme Tree Grate Grille d'arbre Culvert - Ponceau Drain - Drain 	Curbs & Edging Bords & bordures <ul style="list-style-type: none"> Asphalt - Asphalte Concrete - Béton Granite - Granit Stone - Pierre Wood - Bois Miscellaneous - Divers 	
Furniture Mobilier <ul style="list-style-type: none"> Ash Can Seau à cendre Bench - Banc Bicycle Rack Support à bicyclettes Flag Pole Mât de drapeau Garbage Can Poubelle Picnic Table Table à pique-nique Cultural Asset Biens culturels 	Materials Matériaux <ul style="list-style-type: none"> Asphalt - Asphalte Cobblestone - Pavé Concrete - Béton Earth - Terre Exposed Aggregate Agrégat exposé Flagstone - Dalles Granite - Granit Gravel - Gravier Interlock Pavé autobloquant Marble - Marbre Mega Paver Pavé de béton Stonedust Poussière de pierre Wood - Bois Miscellaneous Divers Landscape Material Matériaux Steps-Marches 	
Fencing Clôture <ul style="list-style-type: none"> Metal - Métal Wood - Bois Miscellaneous Divers Guard Rail Balustrade Hand Rail Rampe d'escalier 	Walls Murs <ul style="list-style-type: none"> Concrete - Béton Masonry and Iron Maçonnerie et fer Concrete and Iron Béton et fer Stone Masonry Maçonnerie en pierre Miscellaneous Divers 	<ul style="list-style-type: none"> Site Limits - Limite du site

NCC Site Number Numéro de site (CCN)	Map Number Numéro de carte	Date: 02 Jul 2013
98874	2 of 2	Scale Échelle: 1:2,500



Legend - Légende

Fixtures Biens civils	Curbs & Edging Bords & bordures
<ul style="list-style-type: none"> Bollard - Butoir Gate - Barrière Manhole - Trou d'homme Tree Grate - Grille d'arbre Culvert - Ponceau Drain - Drain 	<ul style="list-style-type: none"> Asphalt - Asphalte Concrete - Béton Granite - Granit Stone - Pierre Wood - Bois Miscellaneous - Divers
Furniture Mobilier	Materials Matériaux
<ul style="list-style-type: none"> Ash Can - Seau à cendre Bench - Banc Bicycle Rack - Support à bicyclettes Flag Pole - Mât de drapeau Garbage Can - Poubelle Picnic Table - Table à pique-nique Cultural Asset - Biens culturels 	<ul style="list-style-type: none"> Asphalt - Asphalte Cobblestone - Pavé Concrete - Béton Earth - Terre Exposed Aggregate - Agrégat exposé Flagstone - Dalles Granite - Granit Gravel - Gravier Interlock - Pavé autobloquant Marble - Marbre Mega Paver - Pavé de béton Stonedust - Poussière de pierre Wood - Bois Miscellaneous - Divers Landscape Material - Matériaux Steps - Marches
Fencing Clôture	
<ul style="list-style-type: none"> Metal - Métal Wood - Bois Miscellaneous - Divers Guard Rail - Balustrade Hand Rail - Rampe d'escalier 	
Walls Murs	
<ul style="list-style-type: none"> Concrete - Béton Masonry and Iron - Maçonnerie et fer Concrete and Iron - Béton et fer Stone Masonry - Maçonnerie en pierre Miscellaneous - Divers 	<ul style="list-style-type: none"> Site Limits - Limite du site





Rockcliffe Park - Lisgar
Parc Rockcliffe - Lisgar

NCC Site Number Numéro de site (CCN)	Map Number Numéro de carte	Date: 02 Jul 2013
98874	2 of 2	Scale Échelle: 1:2,400



Legend - Légende

Irrigation Systems
Systèmes d'irrigation

- Control Valve
Soupape de commande
- Quick Coupling Valve
Soupape quick-coupling
- Main line water valve
Régulateur de débit de la conduite principale
- Miscellaneous Valves
Valves divers
- Fire Hydrant
Prise d'incendie
- Miscellaneous Pumps
Pomes divers
- Hose Faucet
Robinet pour boyau
- Sprinkler Head
Tête d'arroseur

Potable Water Systems
Systèmes d'eau potable

- Decorative Fountain
Fontaine décorative
- Drinking Fountain
Fontaine à boire
- Master Water Service
Service principal d'eau
- Water Meter
Compteurs d'eau
- Sprinkler Line - Potable
Conduits pour les arroseurs - eau potable
- Water Line - Potable
Conduite d'eau potable

Non Potable Water Systems
Systèmes d'eau non potable

- Sprinkler Line - Non Potable
Conduits pour les arroseurs - Eau non potable
- Water Line - Non Potable
Conduite d'eau non potable

Waste Water Systems
Réseaux d'eau résiduaire

- Drain - Drain
- Sanitary Line - Conduite sanitaire
- Storm Line - Égout pluvial
- Site Limits - Limite du site

Any underground data shown on this map has been verified as accurately as possible, however, the complete accuracy of this information cannot be guaranteed. Conduct Utility Location surveys before conducting underground work.

Toutes les données souterraines identifiées sur cette carte ont été vérifiées aussi précisément que possible; cependant, l'exactitude totale de ces renseignements ne peut être garantie. Effectuez des lèves pour déterminer l'emplacement des services publics.



NCC Site Number Numéro de site (CCN)	Map Number Numéro de carte	Date: 02 Jul 2013
98874	2 of 2	Scale Échelle: 1:2,400



Legend - Légende

- Bus Shelter
Abribus
- Doorway
Corridor d'entrée
- Mechanical Utility
Service mécanique
- Flagpole
Mât de drapeau
- Fire Hydrant
Prise d'incendie
- Emergency Service
Service d'urgence
- Pay Parking Kiosk
Distributrice de billets de stationnement
- Universal Access Parking
Stationnement accès universel
- Snow Fence - Clôture à neige
- Roadways and Parking Lots
Routes et aires de stationnement
- Sidewalks and Building Access
Trottoirs et accès aux bâtiments
- Temporary Snow Storage
Remisage de neige temporaire
- Temporary Snow Dump
Dépôt temporaire de neige
- No Snow Dumping
Aucun déversement de neige
- Site Limits - Limite du site

Site Feature Summary - Sommaire de Site

Map - Carte: 9
Site Name: Rockcliffe Parkway
Nom du site: Promenade Rockcliffe
Site #: 98785

1. Landscape Features - Biens paysager

Fire Lane - Allée coupe feu

Subtype Sous-type	Detail Détails	Count Nombre	Length (m) Longueur	Area (m2) Surface
Fire Lane Class C Allée coupe feu Classe C				3,456.9

Forested turf - Gazon avec des arbres

Subtype Sous-type	Detail Détails	Count Nombre	Length (m) Longueur	Area (m2) Surface
Forested Class B Classe B (boisé)				16,711.6
Forested Class C Classe C (boisé)				45,493.5

Other Green Spaces - D'autres espaces verts

Subtype Sous-type	Detail Détails	Count Nombre	Length (m) Longueur	Area (m2) Surface
Perennial Vivace				116.5
Shrub Bed Massif d'arbustes				2,826.4

Tree Stands - Peuplement d'arbres

Subtype Sous-type	Detail Détails	Count Nombre	Length (m) Longueur	Area (m2) Surface
Group of Trees Peuplement d'arbres				1,455,987.5

Turf - Gazon

Subtype Sous-type	Detail Détails	Count Nombre	Length (m) Longueur	Area (m2) Surface
Class A Classe A				118.9
Class B Classe B				290,531.4
Class C Classe C				793,718.2
Class N Classe N				35,219.3

2. Civil Features - Biens civil

Curbs & Edging - Bords & bordures

Subtype Sous-type	Detail Détails	Count Nombre	Length (m) Longueur	Area (m2) Surface
Curb Bordure	Concrete Béton		15,909.5	

Fencing - Clôture

Subtype Sous-type	Detail Détails	Count Nombre	Length (m) Longueur	Area (m2) Surface
Fence Clôture	Chain Link Clôture en chaîne		89.2	
Fence Clôture	Concrete & Iron Béton & fer		349.2	
Fence Clôture	Unknown Inconnu		923.3	
Guard Rail Balustrade	Metal Métal		2,554.3	

Fixtures - Biens civils

Subtype Sous-type	Detail Détails	Count Nombre	Length (m) Longueur	Area (m2) Surface
Bollard Butoir	Metal Métal	14		
Bollard Butoir	Rock Roche	59		
Bollard Butoir	Steel Acier	1		
Bollard Butoir	Wood Bois	13		
Culvert Ponceau	Concrete Béton	2		
Culvert Ponceau	Galvanized Galvanisé	31		
Culvert Ponceau	Metal Métal	6		
Culvert Ponceau	PVC CPV	1		
Culvert Ponceau	Steel Acier	17		
Culvert Ponceau	Stone Pierre	1		
Culvert Ponceau	Unknown Inconnu	12		
Gate Barrière	Page Wire Clôture en grillage	1		
Gate Barrière	Steel Acier	10		

Manhole	Unknown	1
Regard d'égout	Inconnu	

Furniture - Mobilier

Subtype Sous-type	Detail Détails	Count Nombre	Length (m) Longueur	Area (m2) Surface
Bench Banc	Concrete Béton	2		
Bench Banc	Wood and Concrete Bois & béton	18		
Bench Banc	Wood and Concrete Aggregate Bois & béton agrégat	13		
Garbage Can Poubelle	Animal Proof Anti-animal	13		
Garbage Can Poubelle	Metal Métal	11		
Garbage Can Poubelle	Wood Bois	1		
Garbage Can Poubelle	Wood and Concrete Aggregate Bois & béton agrégat	1		
Picnic Table Table de pique-nique	Wood Bois	4		

Material - Matériau

Subtype Sous-type	Detail Détails	Count Nombre	Length (m) Longueur	Area (m2) Surface
Decorative Hard Surface Revêtement décoratif	Asphalt Asphalte			9.5
Decorative Hard Surface Revêtement décoratif	Cobblestone Pavé arrondi			280.6
Decorative Hard Surface Revêtement décoratif	Gravel Gravier			490.7
Decorative Hard Surface Revêtement décoratif	Interlock Pavé uni			214.0
Driveway Voie d'accès	Asphalt Asphalte			197.4
Driveway Voie d'accès	Stonedust Poussière de pierre			899.7
Parking Stationnement	Asphalt Asphalte			8,622.8
Parking Stationnement	Gravel Gravier			314.2
Pathway Sentier	Asphalt Asphalte			30,010.8
Pathway Sentier	Concrete Béton			541.5
Pathway Sentier	Stonedust Poussière de pierre			34,768.4
Roadway Chaussée	Asphalt Asphalte			144,588.4

Roadway Chaussée	Gravel Gravier	240.1
Roadway Chaussée	Stonedust Poussière de pierre	1,695.5
Sidewalk Trottoir	Asphalt Asphalte	5,077.7
Sidewalk Trottoir	Concrete Béton	1,011.6
Sidewalk Trottoir	Stonedust Poussière de pierre	4,952.1

Steps - Marches

Subtype Sous-type	Detail Détails	Count Nombre	Length (m) Longueur	Area (m2) Surface
Steps Marches	Log Rondin			70.0

Walls - Murs

Subtype Sous-type	Detail Détails	Count Nombre	Length (m) Longueur	Area (m2) Surface
Decorative/Stand alone Mur décoratif	Stone Masonry Maçonnerie en pierre		100.2	
Retaining Mur de soutènement	Boulder Pierre		450.6	
Retaining Mur de soutènement	Concrete Béton		37.5	
Retaining Mur de soutènement	Stone Masonry Maçonnerie en pierre		55.1	
Structural Mur porteur	Stone Masonry Maçonnerie en pierre		48.6	

4. Water Features - Biens d'eau

Fixtures - Biens civils

Subtype Sous-type	Detail Détails	Count Nombre	Length (m) Longueur	Area (m2) Surface
Catch Basin Puisard		149		
Sewer Grate Grille d'égout		26		



Disclaimer - Avis de non-responsabilité

This document has been compiled to compliment the maintenance management contract maps and should be used as a guide only.


Ce document a été préparé pour compléter les cartes de contrat de gestion de l'entretien et devrait être utilisé à titre de guide seulement.

Legend - Légende







Turf - Gazon

-  Class A - Classe A
-  Class B - Classe B
-  Class C - Classe C
-  Class N - Classe N

Firebreak - Corridor coupe-feu

-  Class C - Classe C





Other Green Spaces
D'autres espaces vert

-  Garden - Jardin
-  Shrub Bed
Massif d'arbustes
-  Wild Flowers
Fleurs sauvages
-  Recreational Area
Espace récréatif
-  Peuplement d'arbres
Tree Stands
-  Site Limits - Limites du site




Legend - Légende







Turf - Gazon

-  Class A - Classe A
-  Class B - Classe B
-  Class C - Classe C
-  Class N - Classe N

Firebreak - Corridor coupe-feu

-  Class C - Classe C

Other Green Spaces
D'autres espaces vert

-  Garden - Jardin
-  Shrub Bed
Massif d'arbustes
-  Wild Flowers
Fleurs sauvages
-  Recreational Area
Espace récréatif
-  Peuplement d'arbres
Tree Stands
-  Site Limits - Limites du site





Legend - Légende

Turf - Gazon

- Class A - Classe A
- Class B - Classe B
- Class C - Classe C
- Class N - Classe N

Firebreak - Corridor coupe-feu

- Class C - Classe C

Other Green Spaces
D'autres espaces vert

- Garden - Jardin
- Shrub Bed
Massif d'arbustes
- Wild Flowers
Fleurs sauvages
- Recreational Area
Espace récréatif
- Peuplement d'arbres
Tree Stands
- Site Limits - Limites du site





Legend - Légende

Turf - Gazon

- Class A - Classe A
- Class B - Classe B
- Class C - Classe C
- Class N - Classe N

Firebreak - Corridor coupe-feu

- Class C - Classe C

Other Green Spaces
D'autres espaces vert

- Garden - Jardin
- Shrub Bed
Massif d'arbustes
- Wild Flowers
Fleurs sauvages
- Recreational Area
Espace récréatif
- Peuplement d'arbres
Tree Stands
- Site Limits - Limites du site





NCC Site Number Numéro de site (CCN)	Map Number Numéro de carte	Date: 11 Jul 2013
98785	5 of 15	Scale Échelle: 1:3,800







Legend - Légende

- Turf - Gazon**
- Class A - Classe A
 - Class B - Classe B
 - Class C - Classe C
 - Class N - Classe N
- Firebreak - Corridor coupe-feu**
- Class C - Classe C
- Other Green Spaces
D'autres espaces vert**
- Garden - Jardin
 - Shrub Bed
Massif d'arbustes
 - Wild Flowers
Fleurs sauvages
 - Recreational Area
Espace récréatif
 - Peuplement d'arbres
Tree Stands
 - Site Limits - Limites du site




Legend - Légende





Turf - Gazon

-  Class A - Classe A
-  Class B - Classe B
-  Class C - Classe C
-  Class N - Classe N

Firebreak - Corridor coupe-feu

-  Class C - Classe C

Other Green Spaces
D'autres espaces vert

-  Garden - Jardin
-  Shrub Bed
Massif d'arbustes
-  Wild Flowers
Fleurs sauvages
-  Recreational Area
Espace récréatif
-  Peuplement d'arbres
Tree Stands
-  Site Limits - Limites du site





Legend - Légende

Turf - Gazon

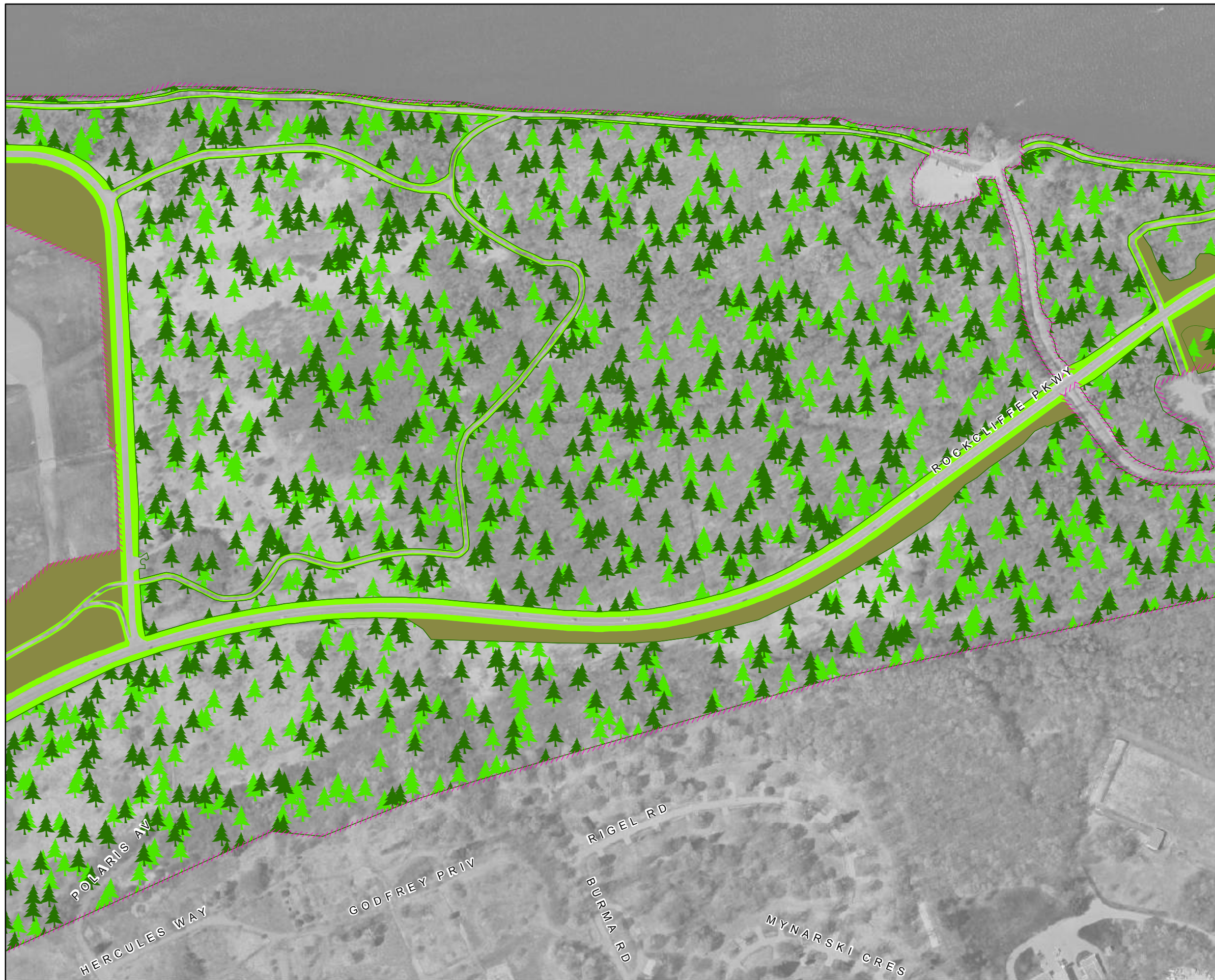
- Class A - Classe A
- Class B - Classe B
- Class C - Classe C
- Class N - Classe N

Firebreak - Corridor coupe-feu

- Class C - Classe C





Other Green Spaces
D'autres espaces vert

- Garden - Jardin
- Shrub Bed
Massif d'arbustes
- Wild Flowers
Fleurs sauvages
- Recreational Area
Espace récréatif
- Peuplement d'arbres
Tree Stands
- Site Limits - Limites du site




Legend - Légende









Turf - Gazon

-  Class A - Classe A
-  Class B - Classe B
-  Class C - Classe C
-  Class N - Classe N

Firebreak - Corridor coupe-feu

-  Class C - Classe C

Other Green Spaces
D'autres espaces vert

-  Garden - Jardin
-  Shrub Bed
-  Massif d'arbustes
-  Wild Flowers
-  Fleurs sauvages
-  Recreational Area
-  Espace récréatif
-  Peuplement d'arbres
-  Tree Stands
-  Site Limits - Limites du site





Legend - Légende

Turf - Gazon

- Class A - Classe A
- Class B - Classe B
- Class C - Classe C
- Class N - Classe N

Firebreak - Corridor coupe-feu

- Class C - Classe C





Other Green Spaces
D'autres espaces vert

- Garden - Jardin
- Shrub Bed
Massif d'arbustes
- Wild Flowers
Fleurs sauvages
- Recreational Area
Espace récréatif
- Peuplement d'arbres
Tree Stands
- Site Limits - Limites du site




Legend - Légende



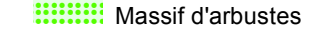

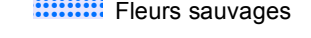
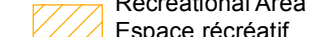
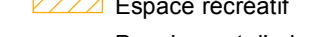

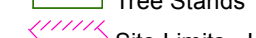

Turf - Gazon

-  Class A - Classe A
-  Class B - Classe B
-  Class C - Classe C
-  Class N - Classe N

Firebreak - Corridor coupe-feu

-  Class C - Classe C



Other Green Spaces
D'autres espaces vert

-  Garden - Jardin
-  Shrub Bed
-  Massif d'arbustes
-  Wild Flowers
-  Fleurs sauvages
-  Recreational Area
-  Espace récréatif
-  Peuplement d'arbres
-  Tree Stands
-  Site Limits - Limites du site




Legend - Légende











Turf - Gazon

-  Class A - Classe A
-  Class B - Classe B
-  Class C - Classe C
-  Class N - Classe N

Firebreak - Corridor coupe-feu

-  Class C - Classe C

Other Green Spaces
D'autres espaces vert

-  Garden - Jardin
-  Shrub Bed
-  Massif d'arbustes
-  Wild Flowers
-  Fleurs sauvages
-  Recreational Area
-  Espace récréatif
-  Peuplement d'arbres
-  Tree Stands
-  Site Limits - Limites du site





Legend - Légende

Turf - Gazon

- Class A - Classe A
- Class B - Classe B
- Class C - Classe C
- Class N - Classe N

Firebreak - Corridor coupe-feu





- Class C - Classe C

Other Green Spaces
D'autres espaces vert


- Garden - Jardin
- Shrub Bed
Massif d'arbustes
- Wild Flowers
Fleurs sauvages
- Recreational Area
Espace récréatif
- Peuplement d'arbres
Tree Stands
- Site Limits - Limites du site

Legend - Légende







Turf - Gazon


-  Class A - Classe A
-  Class B - Classe B
-  Class C - Classe C
-  Class N - Classe N

Firebreak - Corridor coupe-feu

-  Class C - Classe C

Other Green Spaces
D'autres espaces vert

-  Garden - Jardin
-  Shrub Bed
Massif d'arbustes
-  Wild Flowers
Fleurs sauvages
-  Recreational Area
Espace récréatif
-  Peuplement d'arbres
Tree Stands
-  Site Limits - Limites du site
















Rockcliffe Parkway - 14
Promenade Rockcliffe - 14

NCC Site Number Numéro de site (CCN)	Map Number Numéro de carte	Date: 02 Jul 2013
98785	14 of 15	Scale Échelle: 1:3,600



Legend - Légende

- Turf - Gazon**
-  Class A - Classe A
 -  Class B - Classe B
 -  Class C - Classe C
 -  Class N - Classe N
- Firebreak - Corridor coupe-feu**
-  Class C - Classe C
- Other Green Spaces
D'autres espaces vert**
-  Garden - Jardin
 -  Shrub Bed
Massif d'arbustes
 -  Wild Flowers
Fleurs sauvages
 -  Recreational Area
Espace récréatif
 -  Peuplement d'arbres
Tree Stands
 -  Site Limits - Limites du site



Rockcliffe Parkway - 15

Promenade Rockcliffe - 15

NCC Site Number
Numéro de site (CCN)
98785





Map Number
Numéro de carte
15 of 15

Date:
02 Jul 2013
Scale
Échelle:
1:3,700




Legend - Légende



Turf - Gazon

-  Class A - Classe A
-  Class B - Classe B
-  Class C - Classe C
-  Class N - Classe N

Firebreak - Corridor coupe-feu

-  Class C - Classe C

Other Green Spaces
D'autres espaces vert

-  Garden - Jardin
-  Shrub Bed
Massif d'arbustes
-  Wild Flowers
Fleurs sauvages
-  Recreational Area
Espace récréatif
-  Peuplement d'arbres
Tree Stands
-  Site Limits - Limites du site

Rockcliffe Parkway - Sussex
Promenade Rockcliffe - Sussex

NCC Site Number Numéro de site (CCN)	Map Number Numéro de carte	Date: 02 Jul 2013
98785	1 of 15	Scale Échelle: 1:4,000



Legend - Légende

Fixtures Biens civils	Curbs & Edging Bords & bordures
● Bollard - Butoir	Asphalt - Asphalte
● Gate - Barrière	Concrete - Béton
● Manhole Trou d'homme	Granite - Granit
● Tree Grate Grille d'arbre	Stone - Pierre
▲ Culvert - Ponceau	Wood - Bois
▲ Drain - Drain	Miscellaneous - Divers
Furniture Mobilier	Materials Matériaux
■ Ash Can Seau à cendre	Asphalt - Asphalte
■ Bench - Banc	Cobblestone - Pavé
■ Bicycle Rack Support à bicyclettes	Concrete - Béton
■ Flag Pole Mât de drapeau	Earth - Terre
■ Garbage Can Poubelle	Exposed Aggregate Agrégat exposé
■ Picnic Table Table à pique-nique	Flagstone - Dalles
★ Cultural Asset Biens culturels	Granite - Granit
Fencing Clôture	Gravel - Gravier
● Metal - Métal	Interlock Pavé autobloquant
● Wood - Bois	Marble - Marbre
● Miscellaneous Divers	Mega Paver Pavé de béton
● Guard Rail Balustrade	Stonedust Poussière de pierre
● Hand Rail Rampe d'escalier	Wood - Bois
Walls Murs	Miscellaneous Divers
Concrete - Béton	Landscape Material Matériaux
Masonry and Iron Maçonnerie et fer	Steps-Marches
Concrete and Iron Béton et fer	Site Limits - Limite du site
Stone Masonry Maçonnerie en pierre	
Miscellaneous Divers	



Rockcliffe Parkway - Acacia
Promenade Rockcliffe - Acacia

NCC Site Number Numéro de site (CCN)	Map Number Numéro de carte	Date: 11 Jul 2013
98785	2 of 15	Scale Échelle: 1:3,800



Legend - Légende

Fixtures Biens civils	Curbs & Edging Bords & bordures
● Bollard - Butoir	▬ Asphalt - Asphalte
● Gate - Barrière	▬ Concrete - Béton
○ Manhole Trou d'homme	▬ Granite - Granit
⊕ Tree Grate Grille d'arbre	▬ Stone - Pierre
▲ Culvert - Ponceau	▬ Wood - Bois
▲ Drain - Drain	▬ Miscellaneous - Divers
Furniture Mobilier	Materials Matériaux
■ Ash Can Seau à cendre	■ Asphalt - Asphalte
■ Bench - Banc	■ Cobblestone - Pavé
■ Bicycle Rack Support à bicyclettes	■ Concrete - Béton
■ Flag Pole Mât de drapeau	■ Earth - Terre
■ Garbage Can Poubelle	■ Exposed Aggregate Agrégat exposé
■ Picnic Table Table à pique-nique	■ Flagstone - Dalles
★ Cultural Asset Biens culturels	■ Granite - Granit
Fencing Clôture	■ Gravel - Gravier
▬ Metal - Métal	■ Interlock Pavé autobloquant
▬ Wood - Bois	■ Marble - Marbre
▬ Miscellaneous Divers	■ Mega Paver Pavé de béton
▬ Guard Rail Balustrade	■ Stonedust Poussière de pierre
▬ Hand Rail Rampe d'escalier	■ Wood - Bois
Walls Murs	■ Miscellaneous Divers
▬ Concrete - Béton	■ Landscape Material Matériaux
▬ Masonry and Iron Maçonnerie et fer	■ Steps-Marches
▬ Concrete and Iron Béton et fer	▬ Site Limits - Limite du site
▬ Stone Masonry Maçonnerie en pierre	
▬ Miscellaneous Divers	



Rockcliffe Parkway - Birch
Promenade Rockcliffe - Birch

NCC Site Number Numéro de site (CCN)	Map Number Numéro de carte	Date: 11 Jul 2013
98785	3 of 15	Scale Échelle: 1:3,700



Legend - Légende

Fixtures Biens civils	Curbs & Edging Bords & bordures
● Bollard - Butoir	▬ Asphalt - Asphalte
● Gate - Barrière	▬ Concrete - Béton
○ Manhole Trou d'homme	▬ Granite - Granit
⊕ Tree Grate Grille d'arbre	▬ Stone - Pierre
▲ Culvert - Ponceau	▬ Wood - Bois
▲ Drain - Drain	▬ Miscellaneous - Divers
Furniture Mobilier	Materials Matériaux
■ Ash Can Seau à cendre	■ Asphalt - Asphalte
■ Bench - Banc	■ Cobblestone - Pavé
■ Bicycle Rack Support à bicyclettes	■ Concrete - Béton
■ Flag Pole Mât de drapeau	■ Earth - Terre
■ Garbage Can Poubelle	■ Exposed Aggregate Agrégat exposé
■ Picnic Table Table à pique-nique	■ Flagstone - Dalles
★ Cultural Asset Biens culturels	■ Granite - Granit
Fencing Clôture	■ Gravel - Gravier
▬ Metal - Métal	■ Interlock Pavé autobloquant
▬ Wood - Bois	■ Marble - Marbre
▬ Miscellaneous Divers	■ Mega Paver Pavé de béton
▬ Guard Rail Balustrade	■ Stonedust Poussière de pierre
▬ Hand Rail Rampe d'escalier	■ Wood - Bois
Walls Murs	■ Miscellaneous Divers
▬ Concrete - Béton	■ Landscape Material Matériaux
▬ Masonry and Iron Maçonnerie et fer	■ Steps-Marches
▬ Concrete and Iron Béton et fer	▬ Site Limits - Limite du site
▬ Stone Masonry Maçonnerie en pierre	
▬ Miscellaneous Divers	



Rockcliffe Parkway - St Laurent
Promenade Rockcliffe - St Laurent

NCC Site Number Numéro de site (CCN)	Map Number Numéro de carte	Date: 02 Jul 2013 Scale Échelle: 1:3,900
98785	4 of 15	



Legend - Légende

Fixtures Biens civils	Curbs & Edging Bords & bordures
<ul style="list-style-type: none"> Bollard - Butoir Gate - Barrière Manhole Trou d'homme Tree Grate Grille d'arbre Culvert - Ponceau Drain - Drain 	<ul style="list-style-type: none"> Asphalt - Asphalte Concrete - Béton Granite - Granit Stone - Pierre Wood - Bois Miscellaneous - Divers
Furniture Mobilier	Materials Matériaux
<ul style="list-style-type: none"> Ash Can Seau à cendre Bench - Banc Bicycle Rack Support à bicyclettes Flag Pole Mât de drapeau Garbage Can Poubelle Picnic Table Table à pique-nique Cultural Asset Biens culturels 	<ul style="list-style-type: none"> Asphalt - Asphalte Cobblestone - Pavé Concrete - Béton Earth - Terre Exposed Aggregate Agrégat exposé Flagstone - Dalles Granite - Granit Gravel - Gravier Interlock Pavé autobloquant Marble - Marbre Mega Paver Pavé de béton Stonedust Poussière de pierre Wood - Bois Miscellaneous Divers Landscape Material Matériaux Steps-Marches
Fencing Clôture	
<ul style="list-style-type: none"> Metal - Métal Wood - Bois Miscellaneous Divers Guard Rail Balustrade Hand Rail Rampe d'escalier 	
Walls Murs	
<ul style="list-style-type: none"> Concrete - Béton Masonry and Iron Maçonnerie et fer Concrete and Iron Béton et fer Stone Masonry Maçonnerie en pierre Miscellaneous Divers 	
	Site Limits - Limite du site





Legend - Légende

Fixtures
Biens civils

- Bollard - Butoir
- Gate - Barrière
- Manhole
Trou d'homme
- Tree Grate
Grille d'arbre
- Culvert - Ponceau
- Drain - Drain

Curbs & Edging
Bords & bordures

- Asphalt - Asphalte
- Concrete - Béton
- Granite - Granit
- Stone - Pierre
- Wood - Bois
- Miscellaneous - Divers

Furniture
Mobilier

- Ash Can
Seau à cendre
- Bench - Banc
- Bicycle Rack
Support à bicyclettes
- Flag Pole
Mât de drapeau
- Garbage Can
Poubelle
- Picnic Table
Table à pique-nique
- Cultural Asset
Biens culturels

Materials
Matériaux

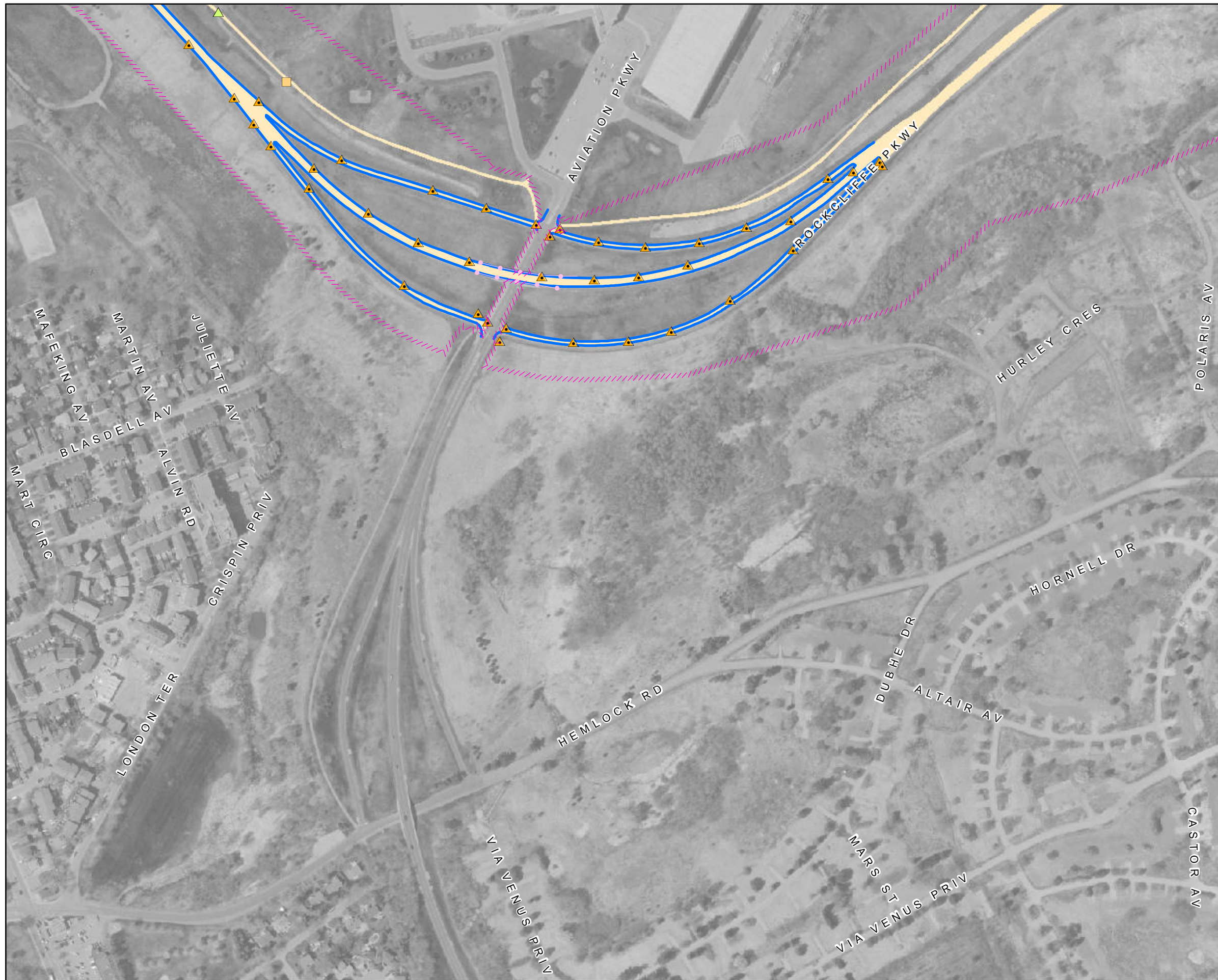
- Asphalt - Asphalte
- Cobblestone - Pavé
- Concrete - Béton
- Earth - Terre
- Exposed Aggregate
Agrégat exposé
- Flagstone - Dalles
- Granite - Granit
- Gravel - Gravier
- Interlock
Pavé autobloquant
- Marble - Marbre
- Mega Paver
Pavé de béton
- Stonedust
Poussière de pierre
- Wood - Bois
- Miscellaneous
Divers
- Landscape Material
Matériaux
- Steps-Marches
- Site Limits - Limite du site

Fencing
Clôture

- Metal - Métal
- Wood - Bois
- Miscellaneous
Divers
- Guard Rail
Balustrade
- Hand Rail
Rampe d'escalier

Walls
Murs

- Concrete - Béton
- Masonry and Iron
Maçonnerie et fer
- Concrete and Iron
Béton et fer
- Stone Masonry
Maçonnerie
en pierre
- Miscellaneous
Divers





Legend - Légende

- | | |
|---|--|
| Fixtures
Biens civils | Curbs & Edging
Bords & bordures |
| ● Bollard - Butoir | — Asphalt - Asphalte |
| ● Gate - Barrière | — Concrete - Béton |
| ● Manhole
Trou d'homme | — Granite - Granit |
| ● Tree Grate
Grille d'arbre | — Stone - Pierre |
| ▲ Culvert - Ponceau | — Wood - Bois |
| ▲ Drain - Drain | — Miscellaneous - Divers |
| Furniture
Mobilier | Materials
Matériaux |
| ■ Ash Can
Seau à cendre | ■ Asphalt - Asphalte |
| ■ Bench - Banc | ■ Cobblestone - Pavé |
| ■ Bicycle Rack
Support à bicyclettes | ■ Concrete - Béton |
| ■ Flag Pole
Mât de drapeau | ■ Earth - Terre |
| ■ Garbage Can
Poubelle | ■ Exposed Aggregate
Agrégat exposé |
| ■ Picnic Table
Table à pique-nique | ■ Flagstone - Dalles |
| ★ Cultural Asset
Biens culturels | ■ Granite - Granit |
| Fencing
Clôture | ■ Gravel - Gravier |
| — Metal - Métal | ■ Interlock
Pavé autobloquant |
| — Wood - Bois | ■ Marble - Marbre |
| — Miscellaneous
Divers | ■ Mega Paver
Pavé de béton |
| — Guard Rail
Balustrade | ■ Stonedust
Poussière de pierre |
| — Hand Rail
Rampe d'escalier | ■ Wood - Bois |
| Walls
Murs | ■ Miscellaneous
Divers |
| — Concrete - Béton | ■ Landscape Material
Matériaux |
| — Masonry and Iron
Maçonnerie et fer | ■ Steps-Marches |
| — Concrete and Iron
Béton et fer | ■ Site Limits - Limite du site |
| — Stone Masonry
Maçonnerie en pierre | |
| — Miscellaneous
Divers | |





Legend - Légende

Fixtures Biens civils		Curbs & Edging Bords & bordures	
Bollard - Butoir	Gate - Barrière	Asphalt - Asphalte	Concrete - Béton
Manhole Trou d'homme	Tree Grate Grille d'arbre	Granite - Granit	Stone - Pierre
Culvert - Ponceau	Drain - Drain	Wood - Bois	Miscellaneous - Divers
Furniture Mobilier		Materials Matériaux	
Ash Can Seau à cendre	Bench - Banc	Asphalt - Asphalte	Cobblestone - Pavé
Bicycle Rack Support à bicyclettes	Flag Pole Mât de drapeau	Concrete - Béton	Earth - Terre
Garbage Can Poubelle	Picnic Table Table à pique-nique	Exposed Aggregate Agrégat exposé	Flagstone - Dalles
Cultural Asset Biens culturels		Granite - Granit	Gravel - Gravier
Fencing Clôture		Interlock Pavé autobloquant	Marble - Marbre
Metal - Métal		Mega Paver Pavé de béton	Stonedust Poussière de pierre
Wood - Bois		Wood - Bois	Miscellaneous Divers
Miscellaneous Divers		Landscape Material Matériaux	Steps-Marches
Guard Rail Balustrade		Site Limits - Limite du site	
Hand Rail Rampe d'escalier			
Walls Murs			
Concrete - Béton			
Masonry and Iron Maçonnerie et fer			
Concrete and Iron Béton et fer			
Stone Masonry Maçonnerie en pierre			
Miscellaneous Divers			





Legend - Légende

- | | |
|---|--|
| Fixtures
Biens civils | Curbs & Edging
Bords & bordures |
| ● Bollard - Butoir | — Asphalt - Asphalte |
| ● Gate - Barrière | — Concrete - Béton |
| ● Manhole
Trou d'homme | — Granite - Granit |
| ● Tree Grate
Grille d'arbre | — Stone - Pierre |
| ▲ Culvert - Ponceau | — Wood - Bois |
| ▲ Drain - Drain | — Miscellaneous - Divers |
| Furniture
Mobilier | Materials
Matériaux |
| ■ Ash Can
Seau à cendre | ■ Asphalt - Asphalte |
| ■ Bench - Banc | ■ Cobblestone - Pavé |
| ■ Bicycle Rack
Support à bicyclettes | ■ Concrete - Béton |
| ■ Flag Pole
Mât de drapeau | ■ Earth - Terre |
| ■ Garbage Can
Poubelle | ■ Exposed Aggregate
Agrégat exposé |
| ■ Picnic Table
Table à pique-nique | ■ Flagstone - Dalles |
| ★ Cultural Asset
Biens culturels | ■ Granite - Granit |
| Fencing
Clôture | ■ Gravel - Gravier |
| — Metal - Métal | ■ Interlock
Pavé autobloquant |
| — Wood - Bois | ■ Marble - Marbre |
| — Miscellaneous
Divers | ■ Mega Paver
Pavé de béton |
| — Guard Rail
Balustrade | ■ Stonedust
Poussière de pierre |
| — Hand Rail
Rampe d'escalier | ■ Wood - Bois |
| Walls
Murs | ■ Miscellaneous
Divers |
| — Concrete - Béton | ■ Landscape Material
Matériaux |
| — Masonry and Iron
Maçonnerie et fer | ■ Steps-Marches |
| — Concrete and Iron
Béton et fer | ■ Site Limits - Limite du site |
| — Stone Masonry
Maçonnerie en pierre | |
| — Miscellaneous
Divers | |



NCC Site Number Numéro de site (CCN)	Map Number Numéro de carte	Date: 02 Jul 2013
98785	9 of 15	Scale Échelle: 1:3,800



Legend - Légende

Fixtures Biens civils	Curbs & Edging Bords & bordures
● Bollard - Butoir	— Asphalt - Asphalte
● Gate - Barrière	— Concrete - Béton
● Manhole Trou d'homme	— Granite - Granit
● Tree Grate Grille d'arbre	— Stone - Pierre
▲ Culvert - Ponceau	— Wood - Bois
▲ Drain - Drain	— Miscellaneous - Divers
Furniture Mobilier	Materials Matériaux
■ Ash Can Seau à cendre	■ Asphalt - Asphalte
■ Bench - Banc	■ Cobblestone - Pavé
■ Bicycle Rack Support à bicyclettes	■ Concrete - Béton
■ Flag Pole Mât de drapeau	■ Earth - Terre
■ Garbage Can Poubelle	■ Exposed Aggregate Agrégat exposé
■ Picnic Table Table à pique-nique	■ Flagstone - Dalles
★ Cultural Asset Biens culturels	■ Granite - Granit
Fencing Clôture	■ Gravel - Gravier
— Metal - Métal	■ Interlock Pavé autobloquant
— Wood - Bois	■ Marble - Marbre
— Miscellaneous Divers	■ Mega Paver Pavé de béton
— Guard Rail Balustrade	■ Stonedust Poussière de pierre
— Hand Rail Rampe d'escalier	■ Wood - Bois
Walls Murs	■ Miscellaneous Divers
— Concrete - Béton	■ Landscape Material Matériaux
— Masonry and Iron Maçonnerie et fer	■ Steps-Marches
— Concrete and Iron Béton et fer	■ Site Limits - Limite du site
— Stone Masonry Maçonnerie en pierre	
— Miscellaneous Divers	





Legend - Légende

Fixtures Biens civils	Curbs & Edging Bords & bordures
● Bollard - Butoir	Asphalt - Asphalte
● Gate - Barrière	Concrete - Béton
● Manhole Trou d'homme	Granite - Granit
● Tree Grate Grille d'arbre	Stone - Pierre
▲ Culvert - Ponceau	Wood - Bois
▲ Drain - Drain	Miscellaneous - Divers
Furniture Mobilier	Materials Matériaux
■ Ash Can Seau à cendre	Asphalt - Asphalte
■ Bench - Banc	Cobblestone - Pavé
■ Bicycle Rack Support à bicyclettes	Concrete - Béton
■ Flag Pole Mât de drapeau	Earth - Terre
■ Garbage Can Poubelle	Exposed Aggregate Agrégat exposé
■ Picnic Table Table à pique-nique	Flagstone - Dalles
★ Cultural Asset Biens culturels	Granite - Granit
Fencing Clôture	Gravel - Gravier
● Metal - Métal	Interlock Pavé autobloquant
● Wood - Bois	Marble - Marbre
● Miscellaneous Divers	Mega Paver
● Guard Rail Balustrade	Pavé de béton
● Hand Rail Rampe d'escalier	Stonedust Poussière de pierre
Walls Murs	Wood - Bois
● Concrete - Béton	Miscellaneous Divers
● Masonry and Iron Maçonnerie et fer	Landscape Material Matériaux
● Concrete and Iron Béton et fer	Steps-Marches
● Stone Masonry Maçonnerie en pierre	Site Limits - Limite du site
● Miscellaneous Divers	





Legend - Légende

Fixtures Biens civils	Curbs & Edging Bords & bordures
● Bollard - Butoir	— Asphalt - Asphalte
● Gate - Barrière	— Concrete - Béton
● Manhole Trou d'homme	— Granite - Granit
● Tree Grate Grille d'arbre	— Stone - Pierre
▲ Culvert - Ponceau	— Wood - Bois
▲ Drain - Drain	— Miscellaneous - Divers
Furniture Mobilier	Materials Matériaux
■ Ash Can Seau à cendre	■ Asphalt - Asphalte
■ Bench - Banc	■ Cobblestone - Pavé
■ Bicycle Rack Support à bicyclettes	■ Concrete - Béton
■ Flag Pole Mât de drapeau	■ Earth - Terre
■ Garbage Can Poubelle	■ Exposed Aggregate Agrégat exposé
■ Picnic Table Table à pique-nique	■ Flagstone - Dalles
★ Cultural Asset Biens culturels	■ Granite - Granit
Fencing Clôture	■ Gravel - Gravier
— Metal - Métal	■ Interlock Pavé autobloquant
— Wood - Bois	■ Marble - Marbre
— Miscellaneous Divers	■ Mega Paver Pavé de béton
— Guard Rail Balustrade	■ Stonedust Poussière de pierre
— Hand Rail Rampe d'escalier	■ Wood - Bois
Walls Murs	■ Miscellaneous Divers
— Concrete - Béton	■ Landscape Material Matériaux
— Masonry and Iron Maçonnerie et fer	■ Steps-Marches
— Concrete and Iron Béton et fer	— Site Limits - Limite du site
— Stone Masonry Maçonnerie en pierre	
— Miscellaneous Divers	





Legend - Légende

- | | |
|--|--|
| Fixtures
Biens civils | Curbs & Edging
Bords & bordures |
| ● Bollard - Butoir | ⚡ Asphalt - Asphalte |
| ● Gate - Barrière | ⚡ Concrete - Béton |
| ● Manhole
Trou d'homme | ⚡ Granite - Granit |
| ● Tree Grate
Grille d'arbre | ⚡ Stone - Pierre |
| ▲ Culvert - Ponceau | ⚡ Wood - Bois |
| ▲ Drain - Drain | ⚡ Miscellaneous - Divers |
| Furniture
Mobilier | Materials
Matériaux |
| ■ Ash Can
Seau à cendre | ■ Asphalt - Asphalte |
| ■ Bench - Banc | ■ Cobblestone - Pavé |
| ■ Bicycle Rack
Support à bicyclettes | ■ Concrete - Béton |
| ■ Flag Pole
Mât de drapeau | ■ Earth - Terre |
| ■ Garbage Can
Poubelle | ■ Exposed Aggregate
Agrégat exposé |
| ■ Picnic Table
Table à pique-nique | ■ Flagstone - Dalles |
| ★ Cultural Asset
Biens culturels | ■ Granite - Granit |
| Fencing
Clôture | ■ Gravel - Gravier |
| ⚡ Metal - Métal | ■ Interlock
Pavé autobloquant |
| ⚡ Wood - Bois | ■ Marble - Marbre |
| ⚡ Miscellaneous
Divers | ■ Mega Paver
Pavé de béton |
| ⚡ Guard Rail
Balustrade | ■ Stonedust
Poussière de pierre |
| ⚡ Hand Rail
Rampe d'escalier | ■ Wood - Bois |
| Walls
Murs | ■ Miscellaneous
Divers |
| ⚡ Concrete - Béton | ■ Landscape Material
Matériaux |
| ⚡ Masonry and Iron
Maçonnerie et fer | ■ Steps-Marches |
| ⚡ Concrete and Iron
Béton et fer | ⚡ Site Limits - Limite du site |
| ⚡ Stone Masonry
Maçonnerie
en pierre | |
| ⚡ Miscellaneous
Divers | |



NCC Site Number Numéro de site (CCN)	Map Number Numéro de carte	Date: 02 Jul 2013
98785	13 of 15	Scale Échelle: 1:2,300



Legend - Légende

Fixtures Biens civils	Curbs & Edging Bords & bordures
<ul style="list-style-type: none"> Bollard - Butoir Gate - Barrière Manhole Trou d'homme Tree Grate Grille d'arbre Culvert - Ponceau Drain - Drain 	<ul style="list-style-type: none"> Asphalt - Asphalte Concrete - Béton Granite - Granit Stone - Pierre Wood - Bois Miscellaneous - Divers
Furniture Mobilier	Materials Matériaux
<ul style="list-style-type: none"> Ash Can Seau à cendre Bench - Banc Bicycle Rack Support à bicyclettes Flag Pole Mât de drapeau Garbage Can Poubelle Picnic Table Table à pique-nique Cultural Asset Biens culturels 	<ul style="list-style-type: none"> Asphalt - Asphalte Cobblestone - Pavé Concrete - Béton Earth - Terre Exposed Aggregate Agrégat exposé Flagstone - Dalles Granite - Granit Gravel - Gravier Interlock Pavé autobloquant Marble - Marbre Mega Paver Pavé de béton Stonedust Poussière de pierre Wood - Bois Miscellaneous Divers Landscape Material Matériaux Steps-Marches
Fencing Clôture	
<ul style="list-style-type: none"> Metal - Métal Wood - Bois Miscellaneous Divers Guard Rail Balustrade Hand Rail Rampe d'escalier 	
Walls Murs	
<ul style="list-style-type: none"> Concrete - Béton Masonry and Iron Maçonnerie et fer Concrete and Iron Béton et fer Stone Masonry Maçonnerie en pierre Miscellaneous Divers 	<ul style="list-style-type: none"> Site Limits - Limite du site





Civil Assets Biens Civil		9
Rockcliffe Parkway - 14 Promenade Rockcliffe - 14		
NCC Site Number Numéro de site (CCN)	Map Number Numéro de carte	Date: 02 Jul 2013 Scale Échelle: 1:3,800
98785	14 of 15	N ↑

Legend - Légende

<p>Fixtures Biens civils</p> <ul style="list-style-type: none"> Bollard - Butoir Gate - Barrière Manhole Trou d'homme Tree Grate Grille d'arbre Culvert - Ponceau Drain - Drain <p>Furniture Mobilier</p> <ul style="list-style-type: none"> Ash Can Seau à cendre Bench - Banc Bicycle Rack Support à bicyclettes Flag Pole Mât de drapeau Garbage Can Poubelle Picnic Table Table à pique-nique Cultural Asset Biens culturels <p>Fencing Clôture</p> <ul style="list-style-type: none"> Metal - Métal Wood - Bois Miscellaneous Divers Guard Rail Balustrade Hand Rail Rampe d'escalier <p>Walls Murs</p> <ul style="list-style-type: none"> Concrete - Béton Masonry and Iron Maçonnerie et fer Concrete and Iron Béton et fer Stone Masonry Maçonnerie en pierre Miscellaneous Divers 	<p>Curbs & Edging Bords & bordures</p> <ul style="list-style-type: none"> Asphalt - Asphalte Concrete - Béton Granite - Granit Stone - Pierre Wood - Bois Miscellaneous - Divers <p>Materials Matériaux</p> <ul style="list-style-type: none"> Asphalt - Asphalte Cobblestone - Pavé Concrete - Béton Earth - Terre Exposed Aggregate Agrégat exposé Flagstone - Dalles Granite - Granit Gravel - Gravier Interlock Pavé autobloquant Marble - Marbre Mega Paver Pavé de béton Stonedust Poussière de pierre Wood - Bois Miscellaneous Divers Landscape Material Matériaux Steps-Marches Site Limits - Limite du site
--	---

Rockcliffe Parkway - 15
Promenade Rockcliffe - 15

NCC Site Number Numéro de site (CCN)	Map Number Numéro de carte	Date: 02 Jul 2013
98785	15 of 15	Scale Échelle: 1:3,900



Legend - Légende

Fixtures Biens civils	Curbs & Edging Bords & bordures
● Bollard - Butoir	Asphalt - Asphalte
● Gate - Barrière	Concrete - Béton
● Manhole Trou d'homme	Granite - Granit
● Tree Grate Grille d'arbre	Stone - Pierre
▲ Culvert - Ponceau	Wood - Bois
▲ Drain - Drain	Miscellaneous - Divers
Furniture Mobilier	Materials Matériaux
■ Ash Can Seau à cendre	Asphalt - Asphalte
■ Bench - Banc	Cobblestone - Pavé
■ Bicycle Rack Support à bicyclettes	Concrete - Béton
■ Flag Pole Mât de drapeau	Earth - Terre
■ Garbage Can Poubelle	Exposed Aggregate Agrégat exposé
■ Picnic Table Table à pique-nique	Flagstone - Dalles
★ Cultural Asset Biens culturels	Granite - Granit
Fencing Clôture	Gravel - Gravier
● Metal - Métal	Interlock Pavé autobloquant
● Wood - Bois	Marble - Marbre
● Miscellaneous Divers	Mega Paver Pavé de béton
● Guard Rail Balustrade	Stonedust Poussière de pierre
● Hand Rail Rampe d'escalier	Wood - Bois
Walls Murs	Miscellaneous Divers
Concrete - Béton	Landscape Material Matériaux
Masonry and Iron Maçonnerie et fer	Steps-Marches
Concrete and Iron Béton et fer	Site Limits - Limite du site
Stone Masonry Maçonnerie en pierre	
Miscellaneous Divers	



Site Feature Summary - Sommaire de Site

Map - Carte: 10
Site Name: Rockcliffe Rockeries
Nom du site: Parc de la Rockeries
Site #: 98880

1. Landscape Features - Biens paysager

Forested turf - Gazon avec des arbres

Subtype Sous-type	Detail Détails	Count Nombre	Length (m) Longueur	Area (m2) Surface
Forested Class B Classe B (boisé)				436.4

Other Green Spaces - D'autres espaces verts

Subtype Sous-type	Detail Détails	Count Nombre	Length (m) Longueur	Area (m2) Surface
Mixed Varié				2,824.3
Naturalized Naturalisé				1,610.3
Perennial Vivace				133.6
Shrub Bed Massif d'arbustes				532.0

Tree Stands - Peuplement d'arbres

Subtype Sous-type	Detail Détails	Count Nombre	Length (m) Longueur	Area (m2) Surface
Group of Trees Peuplement d'arbres				22,895.0

Turf - Gazon

Subtype Sous-type	Detail Détails	Count Nombre	Length (m) Longueur	Area (m2) Surface
Class B Classe B				16,255.7

2. Civil Features - Biens civil

Curbs & Edging - Bords & bordures

Subtype Sous-type	Detail Détails	Count Nombre	Length (m) Longueur	Area (m2) Surface
Curb Bordure	Concrete Béton		240.4	

Fencing - Clôture

Subtype Sous-type	Detail Détails	Count Nombre	Length (m) Longueur	Area (m2) Surface
Fence Clôture	Concrete & Iron Béton & fer		85.2	
Railing Balustrade	Steel Acier		16.5	

Fixtures - Biens civils

Subtype Sous-type	Detail Détails	Count Nombre	Length (m) Longueur	Area (m2) Surface
Bollard Butoir	Concrete Béton	1		
Bollard Butoir	Metal Métal	1		
Bollard Butoir	Rock Roche	3		
Bollard Butoir	Wood Bois	11		
Gate Barrière	Steel Acier	2		
Manhole Regard d'égout	Unknown Inconnu	2		

Furniture - Mobilier

Subtype Sous-type	Detail Détails	Count Nombre	Length (m) Longueur	Area (m2) Surface
Bench Banc	Wood and Steel Bois & Acier	7		
Bike Rack Support à bicyclette	Steel Acier	1		
Garbage Can Poubelle	Animal Proof Anti-animal	3		
Garbage Can Poubelle	Metal Métal	2		
Garbage Can Poubelle	Unknown Inconnu	2		

Material - Matériau

Subtype Sous-type	Detail Détails	Count Nombre	Length (m) Longueur	Area (m2) Surface
Landing Palier	Asphalt Asphalte			42.6
Landing Palier	Exposed Aggregate Agrégat exposé			27.0
Parking Stationnement	Asphalt Asphalte			577.2
Sidewalk Trottoir	Asphalt Asphalte			2,014.6

Sidewalk Trottoir	Flagstone Dalle			5.0
Sidewalk Trottoir	Stonedust Poussière de pierre			945.6

Steps - Marches

Subtype Sous-type	Detail Détails	Count Nombre	Length (m) Longueur	Area (m2) Surface
Steps Marches	Concrete Béton			25.6
Steps Marches	Exposed Aggregate Agrégat exposé			5.2

Walls - Murs

Subtype Sous-type	Detail Détails	Count Nombre	Length (m) Longueur	Area (m2) Surface
Decorative/Stand alone Mur décoratif	Stone Masonry Maçonnerie en pierre		328.8	
Retaining Mur de soutènement	Boulder Pierre		404.3	
Retaining Mur de soutènement	Stone Masonry Maçonnerie en pierre		53.4	

4. Water Features - Biens d'eau

Fixtures - Biens civils

Subtype Sous-type	Detail Détails	Count Nombre	Length (m) Longueur	Area (m2) Surface
Catch Basin Puisard		11		
Sewer Grate Grille d'égout		3		

Irrigation systems - Systèmes d'irrigation

Subtype Sous-type	Detail Détails	Count Nombre	Length (m) Longueur	Area (m2) Surface
Control Valve Soupape de contrôle		14		
Master Valve Soupape maître		1		
Sprinkler Head Tête de gicleur		13		

Potable water systems - Systèmes d'eau potable

Subtype Sous-type	Detail Détails	Count Nombre	Length (m) Longueur	Area (m2) Surface
Drinking Fountain Fontaine d'eau potable		1		
Sprinkler Line - Potable Conduits pour les gicleurs			1,199.1	

Water Meters - Compteurs d'eau

Subtype Sous-type	Detail Détails	Count Nombre	Length (m) Longueur	Area (m2) Surface
Water Meter Compteurs d'eau		1		

Disclaimer - Avisa de non-responsabilité

This document has been compiled to compliment the maintenance management contract maps and should be used as a guide only.

Ce document a été préparé pour compléter les cartes de contrat de gestion de l'entretien et devrait être utilisé à titre de guide seulement.



Legend - Légende

Turf - Gazon

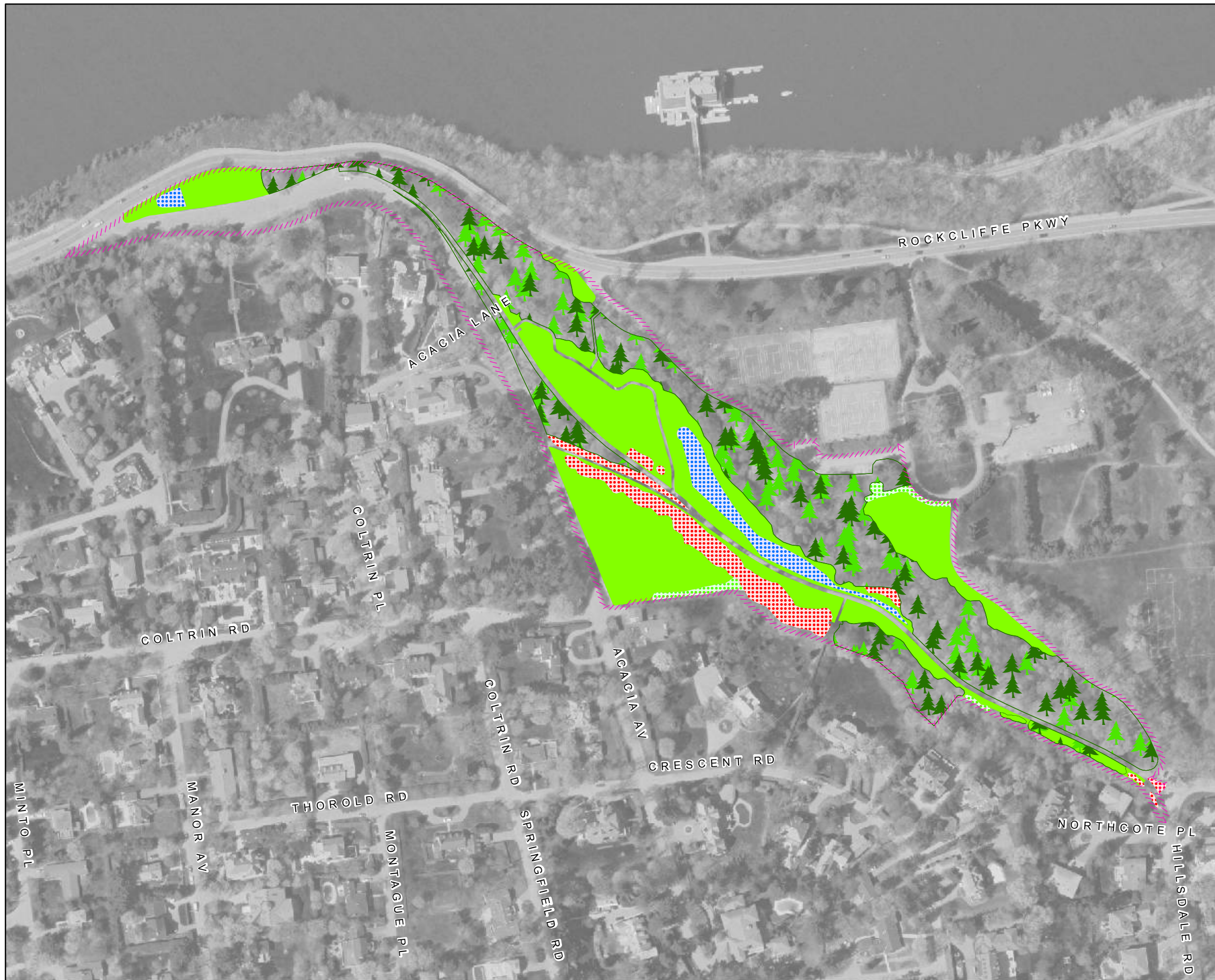
- Class A - Classe A
- Class B - Classe B
- Class C - Classe C
- Class N - Classe N

Firebreak - Corridor coupe-feu

- Class C - Classe C

Other Green Spaces
D'autres espaces vert

- Garden - Jardin
- Shrub Bed
- Massif d'arbustes
- Wild Flowers
- Fleurs sauvages
- Recreational Area
- Espace récréatif
- Peuplement d'arbres
- Tree Stands
- Site Limits - Limites du site



Rockcliffe Rockeries

Parc de la Rockeries

NCC Site Number
Numéro de site (CCN)
98880

Map Number
Numéro de carte
1 of 1

Date:
02 Jul 2013
Scale
Échelle:
1:2,500



Legend - Légende

- | | |
|---|--|
| <p>Fixtures
Biens civils</p> <ul style="list-style-type: none"> Bollard - Butoir Gate - Barrière Manhole
Trou d'homme Tree Grate
Grille d'arbre Culvert - Ponceau Drain - Drain | <p>Curbs & Edging
Bords & bordures</p> <ul style="list-style-type: none"> Asphalt - Asphalte Concrete - Béton Granite - Granit Stone - Pierre Wood - Bois Miscellaneous - Divers |
| <p>Furniture
Mobilier</p> <ul style="list-style-type: none"> Ash Can
Seau à cendre Bench - Banc Bicycle Rack
Support à bicyclettes Flag Pole
Mât de drapeau Garbage Can
Poubelle Picnic Table
Table à pique-nique Cultural Asset
Biens culturels | <p>Materials
Matériaux</p> <ul style="list-style-type: none"> Asphalt - Asphalte Cobblestone - Pavé Concrete - Béton Earth - Terre Exposed Aggregate
Agrégat exposé Flagstone - Dalles Granite - Granit Gravel - Gravier Interlock
Pavé autobloquant Marble - Marbre Mega Paver
Pavé de béton Stonedust
Poussière de pierre Wood - Bois Miscellaneous
Divers Landscape Material
Matériaux Steps-Marches |
| <p>Fencing
Clôture</p> <ul style="list-style-type: none"> Metal - Métal Wood - Bois Miscellaneous
Divers Guard Rail
Balustrade Hand Rail
Rampe d'escalier | <p>Walls
Murs</p> <ul style="list-style-type: none"> Concrete - Béton Masonry and Iron
Maçonnerie et fer Concrete and Iron
Béton et fer Stone Masonry
Maçonnerie
en pierre Miscellaneous
Divers |
- Site Limits - Limite du site



Rockcliffe Rockeries
Parc de la Rockeries

NCC Site Number Numéro de site (CCN)	Map Number Numéro de carte	Date: 02 Jul 2013
98880	1 of 1	Scale Échelle: 1:2,400



Legend - Légende

Irrigation Systems
Systèmes d'irrigation

- Control Valve
Soupape de commande
- Quick Coupling Valve
Soupape quick-coupling
- Main line water valve
Régulateur de débit de la conduite principale
- Miscellaneous Valves
Valves divers
- Fire Hydrant
Prise d'incendie
- Miscellaneous Pumps
Pomes divers
- Hose Faucet
Robinet pour boyau
- Sprinkler Head
Tête d'arroseur

Potable Water Systems
Systèmes d'eau potable

- Decorative Fountain
Fontaine décorative
- Drinking Fountain
Fontaine à boire
- Master Water Service
Service principal d'eau
- Water Meter
Compteurs d'eau
- Sprinkler Line - Potable
Conduits pour les arroseurs - eau potable
- Water Line - Potable
Conduite d'eau potable

Non Potable Water Systems
Systèmes d'eau non potable

- Sprinkler Line - Non Potable
Conduits pour les arroseurs - Eau non potable
- Water Line - Non Potable
Conduite d'eau non potable

Waste Water Systems
Réseaux d'eau résiduaire

- Drain - Drain
- Sanitary Line - Conduite sanitaire
- Storm Line - Égout pluvial
- Site Limits - Limite du site

Any underground data shown on this map has been verified as accurately as possible, however, the complete accuracy of this information cannot be guaranteed. Conduct Utility Location surveys before conducting underground work.

Toutes les données souterraines identifiées sur cette carte ont été vérifiées aussi précisément que possible; cependant, l'exactitude totale de ces renseignements ne peut être garantie. Effectuez des lèves pour déterminer l'emplacement des services publics.



Site Feature Summary - Sommaire de Site

Map - Carte: 11
Site Name: Official Residences
Nom du site: Résidences officielles
Site #: N/A

5. Snow & Ice Clearing Features - Biens de déneigement & déglçage


Snow & Ice Clearing Areas - Espace de déneigement & déglçage

Subtype Sous-type	Detail Détails	Count Nombre	Length (m) Longueur	Area (m2) Surface
Pedestrian Access Accès piétonnier				1,478.3
Temporary Snow Dump Décharge à neige temporaire				373.1
Vehicle Access Accès de véhiculaire				15,874.0

Disclaimer - Avisi de non-responsabilité

This document has been compiled to compliment the maintenance management contract maps and should be used as a guide only.

Ce document a été préparé pour compléter les cartes de contrat de gestion de l'entretien et devrait être utilisé à titre de guide seulement.



24 Sussex Drive

Le 24, promenade Sussex

NCC Site Number Numéro de site (CCN)	Map Number Numéro de carte	Date: 02 Jul 2013
N/A	1 of 1	Scale Échelle: 1:600



Legend - Légende

- Bus Shelter
Abribus
- Doorway
Corridor d'entrée
- Mechanical Utility
Service mécanique
- Flagpole
Mât de drapeau
- Fire Hydrant
Prise d'incendie
- Emergency Service
Service d'urgence
- Pay Parking Kiosk
Distributrice de billets de stationnement
- Universal Access Parking
Stationnement accès universel
- Snow Fence - Clôture à neige
- Roadways and Parking Lots
Routes et aires de stationnement
- Sidewalks and Building Access
Trottoirs et accès aux bâtiments
- Temporary Snow Storage
Remisage de neige temporaire
- Temporary Snow Dump
Dépôt temporaire de neige
- No Snow Dumping
Aucun déversement de neige
- Property Limits - Limite du propriété



7 Rideau Gate

Le 7, Rideau Gate

NCC Site Number Numéro de site (CCN)	Map Number Numéro de carte	Date: 02 Jul 2013
N/A	1 of 1	Scale Échelle: 1:300



Legend - Légende
















- Bus Shelter
Abribus
- Doorway
Corridor d'entrée
- Mechanical Utility
Service mécanique
- Flagpole
Mât de drapeau
- Fire Hydrant
Prise d'incendie
- Emergency Service
Service d'urgence
- Pay Parking Kiosk
Distributrice de billets de stationnement
- Universal Access Parking
Stationnement accès universel
- Snow Fence - Clôture à neige
- Roadways and Parking Lots
Routes et aires de stationnement
- Sidewalks and Building Access
Trottoirs et accès aux bâtiments
- Temporary Snow Storage
Remisage de neige temporaire
- Temporary Snow Dump
Dépôt temporaire de neige
- No Snow Dumping
Aucun déversement de neige
- Property Limits - Limite du propriété




Snow & Ice Control Déneigement & déglacage		11
Rideau Hall - Entrance 01 Rideau Hall - Entrée 01		
NCC Site Number Numéro de site (CCN)	Map Number Numéro de carte	Date: 02 Jul 2013 Scale Échelle: 1:800
N/A	1 of 4	



Legend - Légende
















-  Bus Shelter
Abribus
-  Doorway
Corridor d'entrée
-  Mechanical Utility
Service mécanique
-  Flagpole
Mât de drapeau
-  Fire Hydrant
Prise d'incendie
-  Emergency Service
Service d'urgence
-  Pay Parking Kiosk
Distributrice de billets de stationnement
-  Universal Access Parking
Stationnement accès universel
-  Snow Fence - Clôture à neige
-  Roadways and Parking Lots
Routes et aires de stationnement
-  Sidewalks and Building Access
Trottoirs et accès aux bâtiments
-  Temporary Snow Storage
Remisage de neige temporaire
-  Temporary Snow Dump
Dépôt temporaire de neige
-  No Snow Dumping
Aucun déversement de neige
-  Property Limits - Limite du propriété

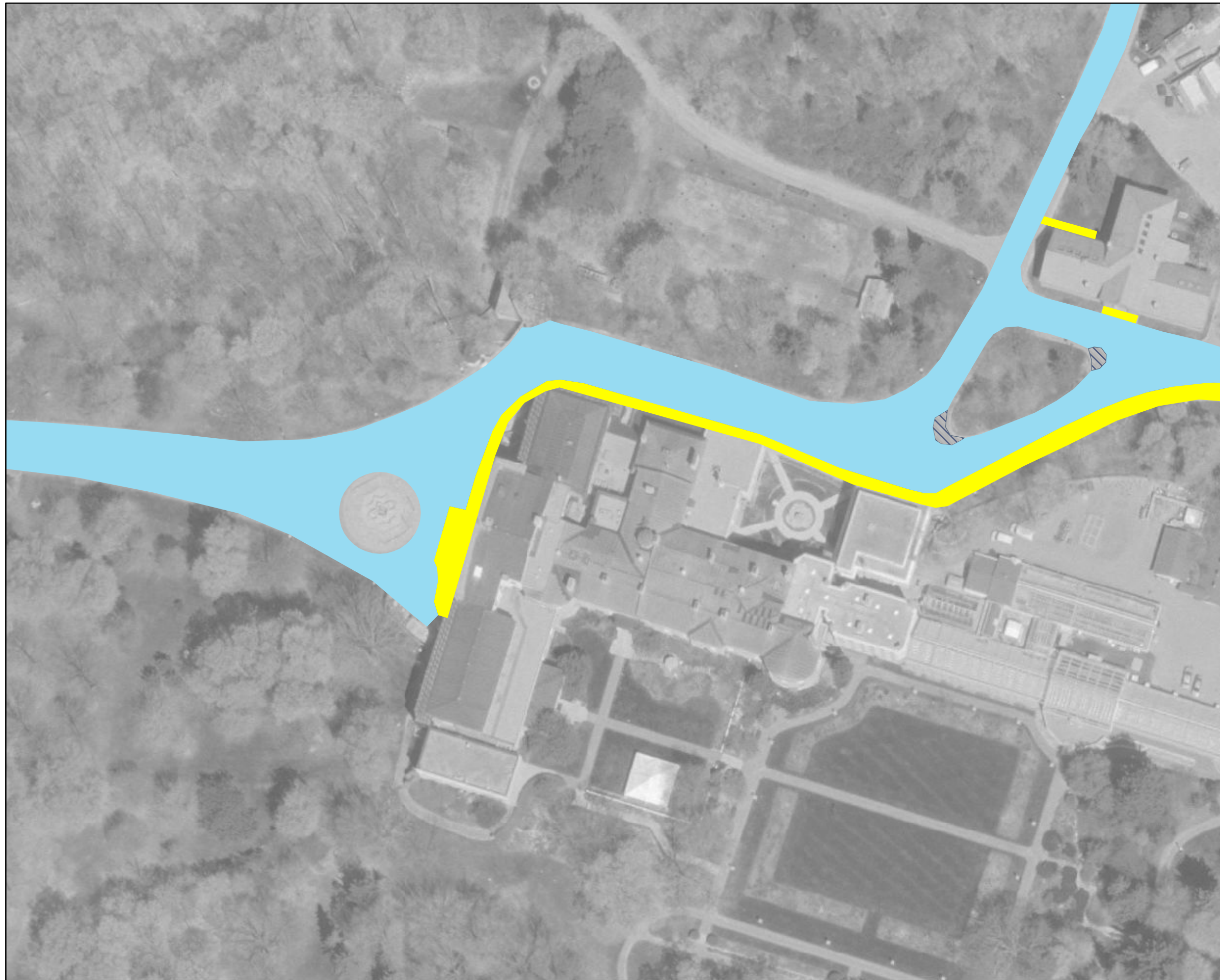


Snow & Ice Control Déneigement & déglçage		11
Rideau Hall - Entrance 02 Rideau Hall - Entrée 02		
NCC Site Number Numéro de site (CCN)	Map Number Numéro de carte	Date: 02 Jul 2013
N/A	2 of 4	Scale Échelle: 1:800



Legend - Légende
















-  Bus Shelter
Abribus
-  Doorway
Corridor d'entrée
-  Mechanical Utility
Service mécanique
-  Flagpole
Mât de drapeau
-  Fire Hydrant
Prise d'incendie
-  Emergency Service
Service d'urgence
-  Pay Parking Kiosk
Distributrice de billets
de stationnement
-  Universal Access Parking
Stationnement accès universel
-  Snow Fence - Clôture à neige
-  Roadways and Parking Lots
Routes et aires de stationnement
-  Sidewalks and Building Access
Trottoirs et accès aux bâtiments
-  Temporary Snow Storage
Remisage de neige temporaire
-  Temporary Snow Dump
Dépôt temporaire de neige
-  No Snow Dumping
Aucun déversement de neige
-  Property Limits - Limite du propriété

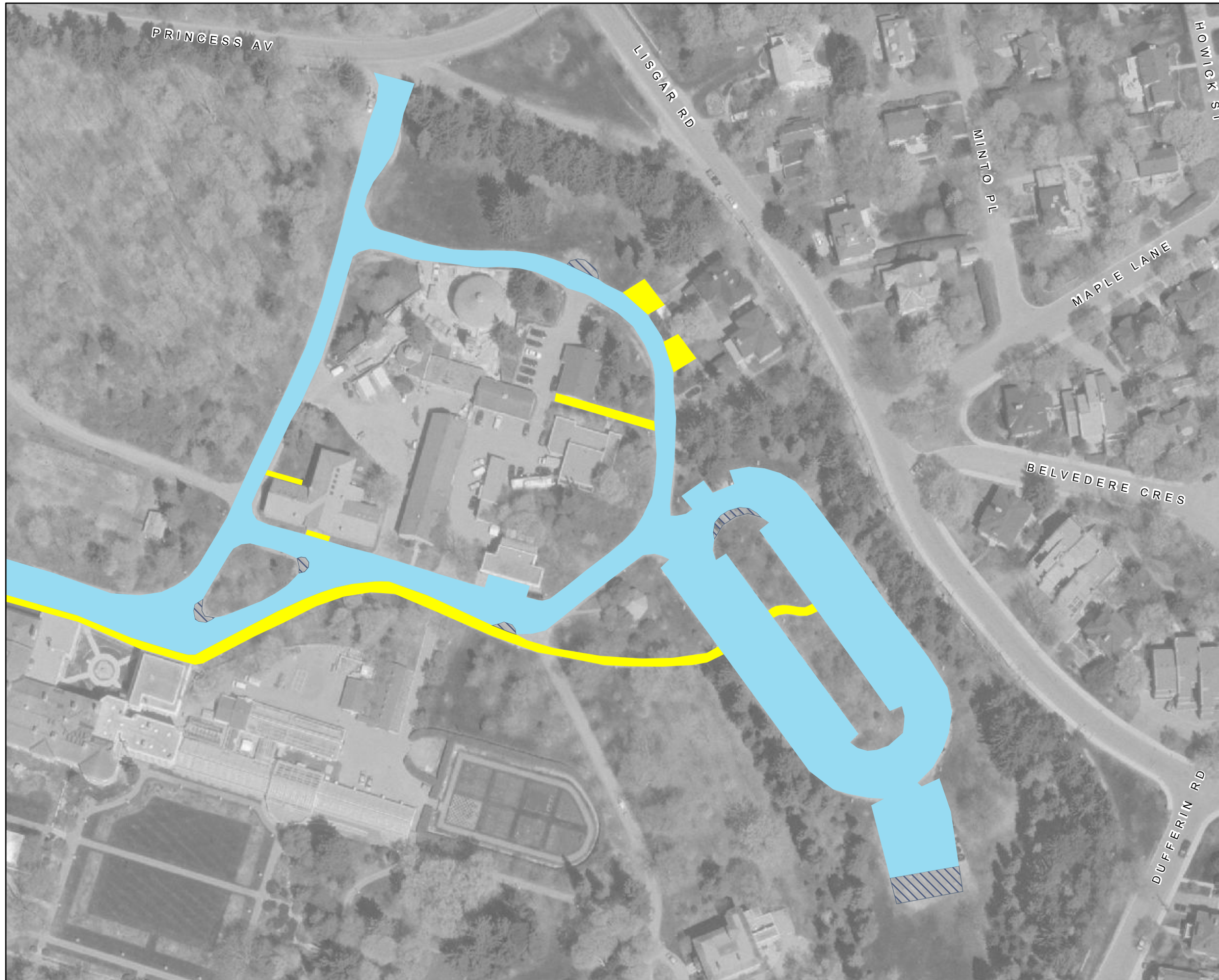


NCC Site Number Numéro de site (CCN)	Map Number Numéro de carte	Date: 02 Jul 2013
N/A	3 of 4	Scale Échelle: 1:800



Legend - Légende

-  Bus Shelter
Abribus
-  Doorway
Corridor d'entrée
-  Mechanical Utility
Service mécanique
-  Flagpole
Mât de drapeau
-  Fire Hydrant
Prise d'incendie
-  Emergency Service
Service d'urgence
-  Pay Parking Kiosk
Distributrice de billets de stationnement
-  Universal Access Parking
Stationnement accès universel
-  Snow Fence - Clôture à neige
-  Roadways and Parking Lots
Routes et aires de stationnement
-  Sidewalks and Building Access
Trottoirs et accès aux bâtiments
-  Temporary Snow Storage
Remisage de neige temporaire
-  Temporary Snow Dump
Dépôt temporaire de neige
-  No Snow Dumping
Aucun déversement de neige
-  Property Limits - Limite du propriété



NCC Site Number Numéro de site (CCN)	Map Number Numéro de carte	Date: 02 Jul 2013
N/A	4 of 4	Scale Échelle: 1:1,200



Legend - Légende

- Bus Shelter
Abribus
- Doorway
Corridor d'entrée
- Mechanical Utility
Service mécanique
- Flagpole
Mât de drapeau
- Fire Hydrant
Prise d'incendie
- Emergency Service
Service d'urgence
- Pay Parking Kiosk
Distributrice de billets de stationnement
- Universal Access Parking
Stationnement accès universel
- Snow Fence - Clôture à neige
- Roadways and Parking Lots
Routes et aires de stationnement
- Sidewalks and Building Access
Trottoirs et accès aux bâtiments
- Temporary Snow Storage
Remisage de neige temporaire
- Temporary Snow Dump
Dépôt temporaire de neige
- No Snow Dumping
Aucun déversement de neige
- Property Limits - Limite du propriété