



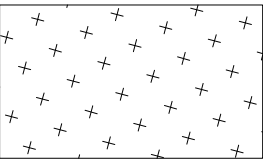
National
Défense

Défense
nationale

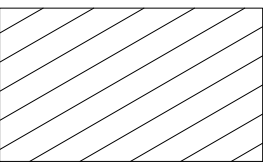
5ième GROUPE DE SOUTIEN DE SECTEUR
SOUTIEN INFRASTRUCTURE

LÉGENDE


DÉNEIGEMENT PRIORITÉ 1
1215.8m²



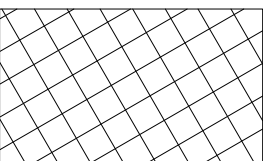
DÉNEIGEMENT PRIORITÉ 2
32 025.2m²



DÉNEIGEMENT PRIORITÉ 3
5 717.5m²



DÉNEIGEMENT ET DÉGLACAGE
CONTINUËL 2 632m²



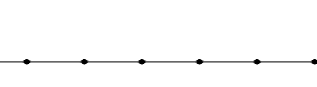
TROU D'HOMME



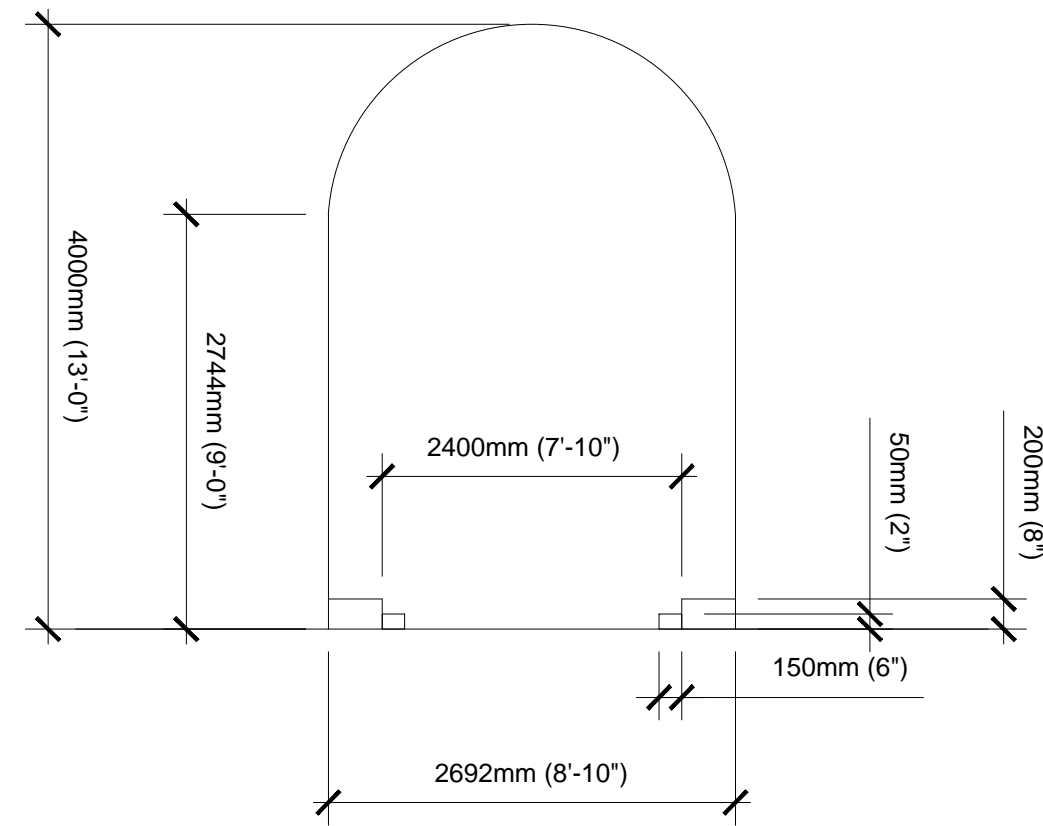

GRILLE DE RUE



CHAÎNE DÉLIMITANT
UN PASSAGE PIÉTONNIER



MONTAGNE DE NEIGE (GLISSAGE)
2000m²



DÉTAIL PORTE DALHOUSIE

ÉCHELLE: 1:50

* (DIMENSIONS APPROXIMATIVES EN RAISON DU PROFIL IRRÉGULIER)

- 1 ADMINISTRATION
- 2 CASERNE DES SERGENTS
- 3 CASERNES
- 4 CENTRALE THERMIQUE
- 5 CHAPELLE
- 6 R 22" R DÉPÔT
- 7 ÉDIFICE COMMÉMORATIF
- 8 CASERNE & ENTREPOSAGES
- 9 BUREAU CENTRALE ÉLECTRIQUE
- 10 MUSÉE
- 11 GYMNASÉ
- 12 SALLE DE TIR
- 13 MESS DES SERGENTS REDOUTE JEBB'S
- 14 CUISINE & SALLE À DINER
- 15 MUSÉE
- 16 ENTREPÔT DU MUSÉE
- 17 CHAMBRE DE TRANSFORMATEUR #2
- 18 QUARTIER & MESS DES OFFICIERS
- 19 ATELIER, TRANSPORT
- 20 CHAMBRE DE TRANSFORMATEUR #3
- 21 CASERNE POUR 100 HOMMES
- 22 CHAMBRE DE TRANSFORMATEUR #1
- 23 BUREAU CENTRALE ÉLECTRIQUE
- 24 CAPONNIÈRE
- 25 CAPONNIÈRE
- 26 CAPONNIÈRE
- 27 JEBB'S RÉDUIT
- 28 RÉSIDENCE D'ÉTÉ DU GOUVERNEUR GÉNÉRAL
- 29 ENTREPÔT DU BASTION DU ROI
- 30 ENTREPÔT OUEST DU BASTION DU ROI
- 31 BÂTIMENT DU CAVALIER
- 32 HUNE DE VIGIE (IND DE CORBEAU)
- 33 QUARTIER DE 150 HOMMES
- 34 ENTREPÔT DE LA POTERNE
- 35 ENTRÉE D'EAU PRINCIPALE
- 37 ENTREPÔT
- 41 ENTREPÔT
- 42 ENTREPÔT
- 44 CAPONNIÈRE
- 45 TUNNEL
- 47 KIOSQUE DES GUIDES
- 48 CENTRE D'INFORMATION

8	2013/06/05	PLAN DE DENEIGEMENT	C.H.J.
7	2010/09/29	MISE À JOUR SECTEUR BASTION DU ROY	
6	2007/07/10	L-V5-9302/100-116B = L-Q11-9302/009-101	
5	2006/07/04	MISE À JOUR PORTE "DALHOUSIE", PORTE TEMPORAIRE, NOUVEAU PASSAGE PIÉTONNIER	
4	2005/06/03	MISE À JOUR DES DIMENSIONS DE LA PORTE "DALHOUSIE"	
3	2004/08/19	MISE À JOUR DES TROUS D'HOMME ET PUISARDS RAJOUT DE CLÔTURE ET BOLLARDS	
2	2003/07/16	CORRECTIONS DES MESURES DE LA PORTE "DALHOUSIE"	
1	2001/05/23	MISE À JOUR DES GRILLES DE RUE AJOUT DE LA CÔTE DE LA CITADELLE	
NO.	DATE	REVISION	APPR.

SCALE - ÉCHELLE 1:1000

LOCATION - EMPLACEMENT

VALCARTIER

PROJET - PROJET

LA CITADELLE
DE QUÉBEC

TRADE - MÉTIER
IMPLANTATION

SUBJECT - SUJET

PLAN DE LOCALISATION
SERVICE DE DÉNEIGEMENT

PRODUCTION

CONCURRENCE - APPROBATION

DESIGNED/ÉTUDE

DRAWN/DESSINÉ

CHECKED/VÉRIFIÉ

COORDINATION

REVIEWED - REVU

1 de 1

PP NUMBER

DWG. NO. - DESSIN NO.

V209

L-Q11-9302/009-101

Canada