

80 mm DE GRAVIER PROJETE
80 mm PROJETE
GRAVIER 75mm THICKNESS

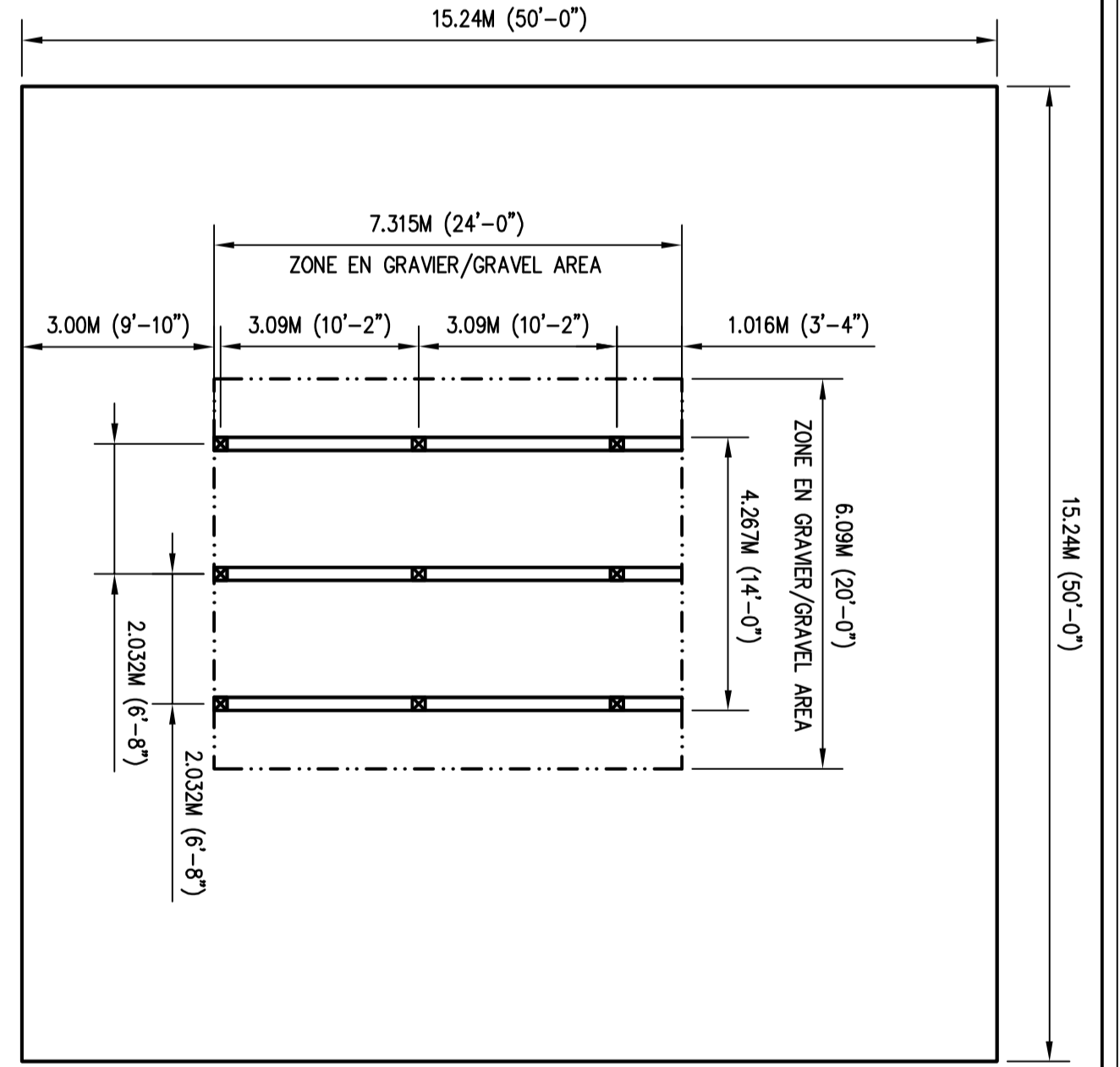
SURFACE EXISTANTE EN GRAVIER A ENLEVER
ET MISE EN RESERVE SUR LE SITE.
RESTITUER LORS DE LA MISE A NIVEAU
EXISTANT PAR GRAVIER A REPOSER
ET REALISER LORS DE LA MISE A NIVEAU
EXISTANT PAR GRAVIER A REPOSER
ET REALISER LORS DE LA MISE A NIVEAU
EXISTANT PAR GRAVIER A REPOSER

44.5 mm DE GRAVIER 0-20 PROJETE
150mm EPaisseur/
44.5 mm PROJETE GRAVIER 0-20
150mm THICKNESS

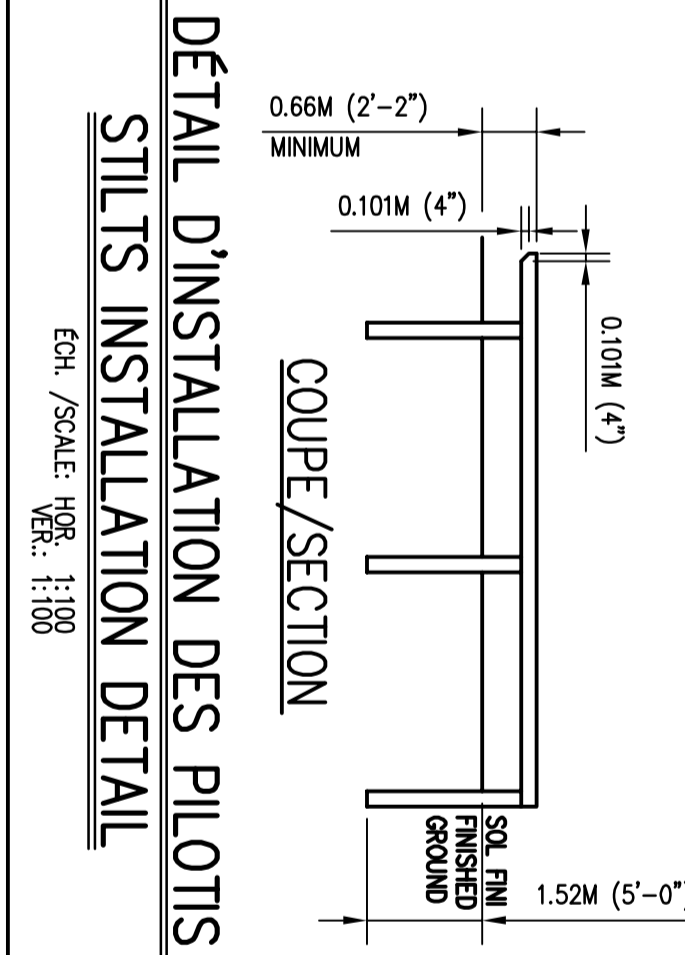
1
9001/9001
PILOTS A INSTALLER
FOURNI PAR PARCS CANADA/
PILOTS TO BE INSTALLED
SUPPLIED BY PARCS CANADA

VUE EN PLAN/PLAN VIEW SITE C-1

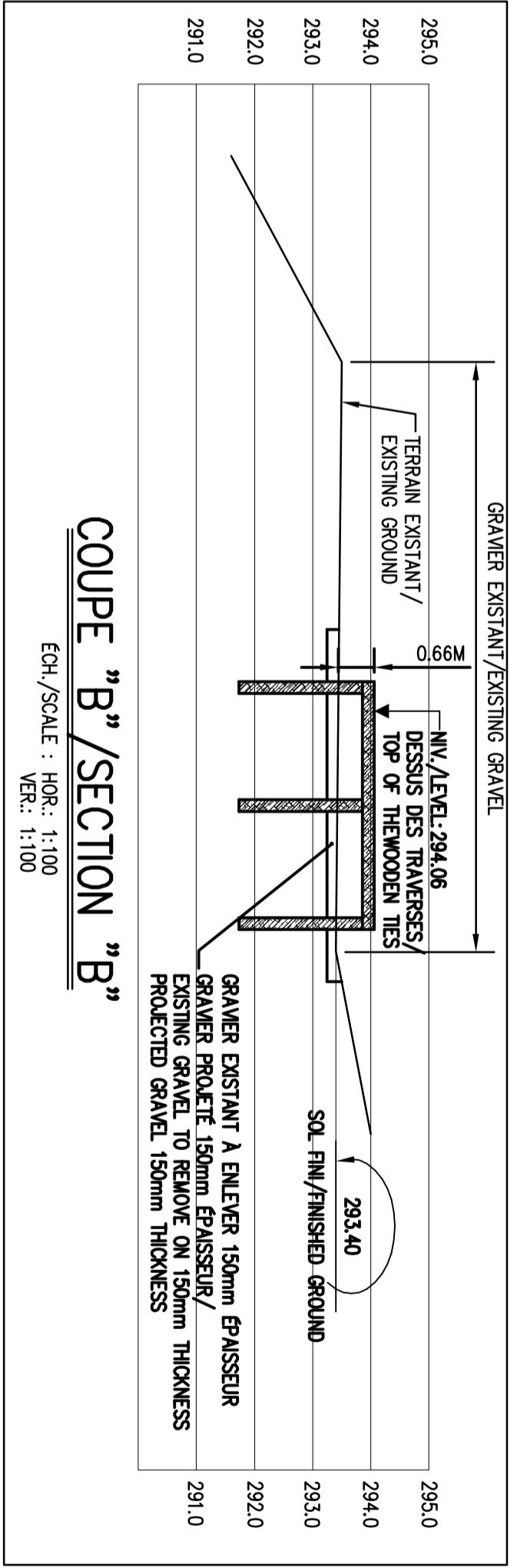
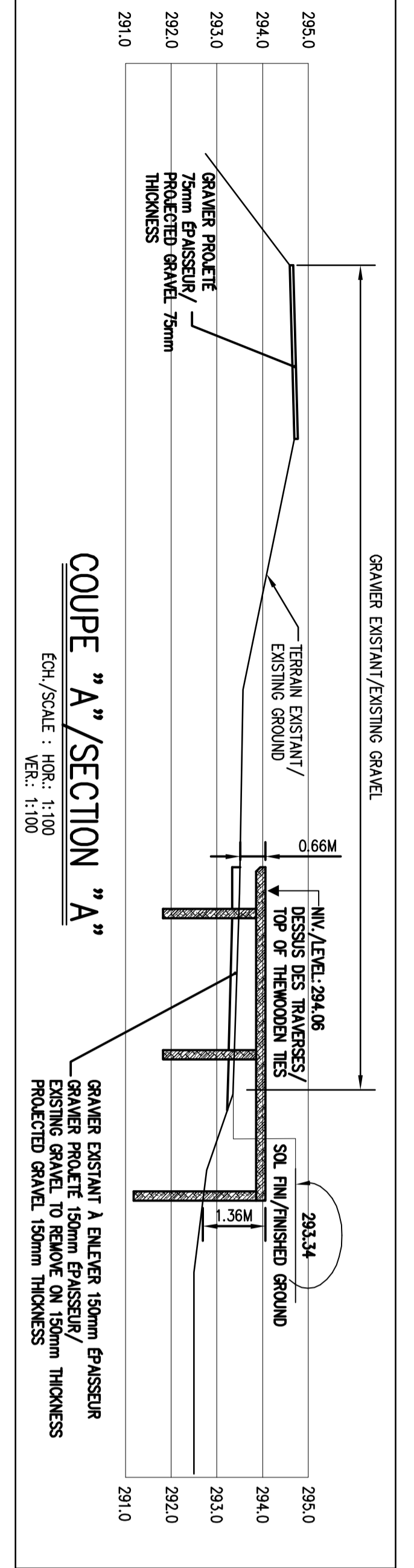
Ech./SCALE : 1:100



VUE EN PLAN/PLAN VIEW



NOTE: L'ASSEMBLAGE DES TRAVERSSES ET DES
PILOUS SERA REALISE SELON LES
EXIGENCES DE PARCS CANADA.
LA PROFONDEUR D'ENFOUSSURE DES
PILOUS EST DE 900MM PAR PARCS
CANADA. LES TRAVERSSES SONT
FURNIES PAR PARCS CANADA.
NOTE: THE ASSEMBLY OF WOODEN TIERS AND
PILES WILL BE REALIZED ACCORDING TO
THE DEPTH OF ENFOUSSURE OF
PILES SET BY PARCS CANADA
DRAWING.



PHOTO/PICTURE SITE C-1

LEGENDE/LEGEND

- HAUT DE TALUS / TOP SLOPE
- BAS DE TALUS/BOTTOM SLOPE
- COURBE DE NIVEAU/COUNTOUR LINE LEVEL
- POTEAU INDICATEUR DU SITE /
- SONNETT / THE SITE
- PROJETES IMPLANTES PAR PARCS CANADA /
- GRAVIER EXISTANT/EXISTING GRAVEL
- BOISE EXISTANT/EXISTING WOODED
- ARE D'AMENAGEMENT PROJETE /
- AREA OF PROCTED AMENAGEMENT
- ROCK OU ROC EN SURFACE /
- ROCK OR ON-SURFACE ROCK
- FOYER EXISTANT/EXISTING FIRE PLACE
- ELEVATION DE TERRAIN EXISTANT /
- EXISTING GROUND ELEVATION
- STATION D'ARRETE/MESSAGE MESHAR /
- STATION D'ARRETE/MESSAGE MESHAR /
- STATION MARK PARCS CANADA /
- BEIGN MARK PARCS CANADA

REGISTRE DEMISSION/TENDERS

REV.	DATE	DESCRIPTION	PAR/MIC/NO OIQ/	BY
0	14-10-14	SOUMISSION/TENDERS	S.I.	R.L. RALETTE
B	14-10-07	APPROBATION 99% / APPROVAL 99%	S.L.	R.L. RALETTE
A	14-09-28	APPROBATION 50% / APPROVAL 50%	S.L.	R.L. RALETTE

MESAR
INGENIEURS-CONSULTANTS
3090 UNIVERSITY AVE. SUITE 103
VANCOUVER, BC V6L 2G7
Tel: (604) 278-8888

**PARCS CANADA/
PARKS CANADA**

PROJET/PROJECT :
TERRESSISTANT ET AMENAGEMENT DES FONDATIONS DE DOUZE (12) EMPACEMENTS
POUR TENTES "DINK"
ENVIRONNEMENT AND FOUNDATIONS FOR TWELVE (12) SITE OF "DINK" TENT

TITRE/TITLE :
SITE C-1
**VUES EN PLAN ET PROFILS
PLAN VIEWS AND PROFILES**

DATE/DATE: 14-09-19
INDIVIDU/INDIVIDU:
C. LAURENTE Tech. 100535
R. J. RALETTE T.S.C.A. 14-09-19
S. ISABEL Ing. 157929002.DWG
R. J. RALETTE T.S.C.A. INDIVIDU

NO. PLAN / DRAWING No.: 157929002.DWG
REV./REV.: 0

**EMIS POUR
SOUMISSION
2014-10-14
NE PAS UTILISER POUR CONSTRUCTION**

**ISSUED FOR
TENDERS
2014-10-14
DO NOT USE FOR CONSTRUCTION**