Western Park Lands
Parcs et terrains de l'ouest

Request for Proposals - Demande de propositions

Maintenance Maps - Cartes d'entretiens

April 1, 2015 - March 31, 2020
1er avril 2015 - 31 mars 2020

NCC CCN
Canada
Geomatics Services / Services géomatiques

Total Summary - Sommaire total

Contract Name Western Park Lands

Nom du contrat: Parcs et terrains de l'ouest

1. Landscape Features - Biens paysager

Fire Lane - Allée coupe feu

Subtype Sous-type	Detail Détails	Count Nombre	Length (m) Longeur	Area (m2) Surface
Fire Lane Class C Allée coupe feu Classe C				74,424.2

Forested turf - Gazon avec des arbres

Subtype Sous-type	Detail Détails	Count Nombre	Length (m) Longeur	Area (m2) Surface
Forested Class B Classe B (boisé)				13,753.3
Forested Class C Classe C (boisé)				71,112.9
Forested Class N Classe N (boisé)				370.2

Organic Curve

Subtype Sous-type	Detail Détails	Count Nombre	Length (m) Longeur	Area (m2) Surface
Organic Curve Coupe organique			29,434.9	

Other Green Spaces - D'autres espaces verts

Subtype Sous-type	Detail Détails	Count Nombre	Length (m) Longeur	Area (m2) Surface
Annual Annuel				481.9
Mixed Varié				490.5
Perennial Vivace				851.4
Shrub Bed Massif d'arbustes				23,729.5

Tree Stands - Peuplement d'arbres

Subtype Sous-type	Detail Détails	Count Nombre	Length (m) Longeur	Area (m2) Surface
Group of Trees Peuplement d'arbres				1,320,684.6

Turf - Gazon

Subtype Sous-type	Detail Détails	Count Nombre	Length (m) Longeur	Area (m2) Surface
Class B Classe B				415,613.3
Class C Classe C				817,279.5
Class N Classe N				888,269.1

2. Civil Features - Biens civil

Cultural Assets

Subtype Sous-type	Detail Détails	Count Nombre	Length (m) Longeur	Area (m2) Surface
Cultural Asset Bien culturel		33		

Curbs & Edging - Bords & bordures

Subtype Sous-type	Detail Détails	Count Nombre	Length (m) Longeur	Area (m2) Surface
Curb Bordure	Concrete Béton		45,885.6	
Curb Bordure	Stone Pierre		10.9	

Decorative Fountain

Subtype Sous-type	Detail Détails	Count Nombre	Length (m) Longeur	Area (m2) Surface
Fountain Fontaine		1		

Fencing - Clôture

Subtype Sous-type	Detail Détails	Count Nombre	Length (m) Longeur	Area (m2) Surface
Fence Clôture	Chain Link Clôture en chaîne		20,648.6	
Fence Clôture	Concrete & Iron Béton & fer		21.1	
Fence Clôture	Page Wire Clôture en grillage		2,823.4	
Fence Clôture	Unknown Inconnu		2.5	
Fence Clôture	Wood Bois		238.9	
Fence Clôture	Wrought Iron Galvanisé		64.4	
Guard Rail Balustrade	Metal Métal		3,836.7	

Guard Rail Balustrade	Wood & Concrete Bois & béton	159.9	
Railing Balustrade	Metal Métal	17.8	
Railing Balustrade	Steel Acier	274.5	
Railing Balustrade	Unknown Inconnu	68.3	

Fixtures - Biens civils

Subtype Sous-type	Detail Détails	Count Nombre	Length (m) Longeur	Area (m2) Surface
Bollard Butoir	Concrete Béton	1		
Bollard Butoir	Metal Métal	9		
Bollard Butoir	Rock Roche	23		
Bollard Butoir	Steel Acier	9		
Bollard Butoir	Wood Bois	8		
Culvert Ponceau	Concrete Béton	2		
Culvert Ponceau	Galvanized Galvanisé	4		
Culvert Ponceau	Metal Métal	2		
Culvert Ponceau	PVC CPV	5		
Culvert Ponceau	Steel Acier	11		
Culvert Ponceau	Unknown Inconnu	30		
Gate Barrière	Metal Métal	8		
Gate Barrière	Page Wire Clôture en grillage	7		
Gate Barrière	Steel Acier	2		
Gate Barrière	Unknown Inconnu	109		
Manhole Regard d'égout	Metal Métal	4		
Manhole Regard d'égout	Steel Acier	4		
Manhole Regard d'égout	Unknown Inconnu	110		

Furniture - Mobilier

Subtype Sous-type	Detail Détails	Count Nombre	Length (m) Longeur	Area (m2) Surface
Bench Banc	Core Park Parc du cœur	12		
Bench Banc	Wood and Concrete Bois & béton	124		
Bike Rack Support à bicyclette	Metal Métal	6		
Bike Rack Support à bicyclette	Unknown Inconnu	1		
Garbage Can Poubelle	Animal Proof Anti-animal	24		
Garbage Can Poubelle	Core Park Parc du cœur	1		
Garbage Can Poubelle	Metal Métal	3		
Garbage Can Poubelle	Steel Acier	3		
Garbage Can Poubelle	Unknown Inconnu	2		
Garbage Can Poubelle	Wood Bois	67		
Picnic Table Table de pique-nique	Concrete Béton	1		
Picnic Table Table de pique-nique	Wood Bois	41		

Landscape Material - Matériaux paysagers

Subtype Sous-type	Detail Détails	Count Nombre	Length (m) Longeur	Area (m2) Surface
Decorative Landscape Surface Revêtement décoratif	Woodchip Copeau de bois			2,438.4

Material - Matériau

Subtype Sous-type	Detail Détails	Count Nombre	Length (m) Longeur	Area (m2) Surface
Boardwalk Promenade				46.0
Courtyard Cour	Cobblestone Pavé arrondi			66.7
Decorative Hard Surface Revêtement décoratif	Cobblestone Pavé arrondi			623.7
Decorative Hard Surface Revêtement décoratif	Concrete Béton			2,741.5
Decorative Hard Surface Revêtement décoratif	Granite Granit			423.8
Decorative Hard Surface Revêtement décoratif	Interlock Pavé uni			17.3

Decorative Hard Surface Revêtement décoratif	Stonedust Poussière de pierre	304.2
Embankment Talus	Flagstone Dalle	856.7
Furniture Pad Base pour mobilier	Concrete Béton	7.7
Landing Palier	Concrete Béton	22.1
Parking Stationnement	Asphalt Asphalte	21,347.4
Pathway Sentier	Asphalt Asphalte	115,400.7
Pathway Sentier	Cobblestone Pavé arrondi	257.6
Pathway Sentier	Concrete Béton	15.8
Pathway Sentier	Gravel Gravier	717.5
Pathway Sentier	Stonedust Poussière de pierre	6,976.2
Pathway Sentier	Wood Bois	42.7
Pedestrian Ramp Rampe piétonnier	Wood Bois	44.8
Platform Surface élevée	Wood Bois	23.2
Roadway Chaussée	Asphalt Asphalte	52,076.2
Roadway Chaussée	Concrete Béton	417.2
Sidewalk Trottoir	Asphalt Asphalte	18,574.9
Sidewalk Trottoir	Concrete Béton	3,181.4
Sidewalk Trottoir	Gravel Gravier	475.9
Sidewalk Trottoir	Stonedust Poussière de pierre	797.9
Storage / Service Yard Entreposage/aire de service	Unknown Inconnu	186.3
Vehicle Ramp Rampe véhiculaires	Asphalt Asphalte	284.9

Steps - Marches

Subtype Sous-type	Detail Détails	Count Nombre	Length (m) Longeur	Area (m2) Surface
Steps Marches	Concrete Béton			47.6
Steps Marches	Steel Acier			1.2

Steps Marches	Unknown Inconnu	4.5
Steps Marches	Wood Bois	3.2

Walls - Murs

Subtype Sous-type	Detail Détails	Count Nombre	Length (m) Longeur	Area (m2) Surface
Decorative/Stand alone Mur décoratif	Stone Masonry Maçonnerie en pierre		189.2	
Retaining Mur de soutènement	Boulder Pierre		82.8	
Retaining Mur de soutènement	Concrete Béton		729.6	
Retaining Mur de soutènement	Stone Masonry Maçonnerie en pierre		998.5	

3. Electrical Features - Biens électrique

Electrical Lines - Installation électriques

Subtype Sous-type	Detail Détails	Count Nombre	Length (m) Longeur	Area (m2) Surface
Underground Cable Câble sous-terrains			1,363.5	

Lighting - Éclairage

Subtype Sous-type	Detail Détails	Count Nombre	Length (m) Longeur	Area (m2) Surface
Courtyard Light Lumière de cour		1		
Flood Light Projecteur		16		
Sidewalk / Pathway Light Éclairage de trottoir/sentier		23		

Other Electrical Items - Autre items électrique

Subtype Sous-type	Detail Détails	Count Nombre	Length (m) Longeur	Area (m2) Surface
Control Panel Panneau de control		1		
Electrical Kiosk Kiosk électrique		1		
Electrical Outlet Prise de courant		6		
Hand Hole Porte d'accès		6		

4. Water Features - Biens d'eau

Fixtures - Biens civils

Subtype Sous-type	Detail Détails	Count Nombre	Length (m) Longeur	Area (m2) Surface
Catch Basin Puisard		417		
Drain Drain		8		
Sewer Grate Grille d'égout		62		

Irrigation systems - Systèmes d'irrigation

Subtype Sous-type	Detail Détails	Count Nombre	Length (m) Longeur	Area (m2) Surface
Control Valve Soupape de contrôle		14		
Fire Hydrant Borne-fontaine		3		
Master Valve Soupape maître		1		
Quick Coupling Valve Soupape de raccord rapide		11		
Sprinkler Head Tête de gicleur		59		
System Controller Régulateur de système		1		
Water (Hose) Faucet Robinet pour boyau		6		
Water Control Valve Robinet de réglage		2		

Non-Potable Water Systems - Systèmes d'eau non-potable

Subtype Sous-type	Detail Détails	Count Nombre	Length (m) Longeur	Area (m2) Surface
Storm Line Égout pluvial			830.9	
Water Main - Non Potable Conduite d'eau non potable			179.2	

Potable water systems - Systèmes d'eau potable

Subtype Sous-type	Detail Détails	Count Nombre	Length (m) Longeur	Area (m2) Surface
Drinking Fountain Fontaine d'eau potable		2		
Sprinkler Line - Potable Conduits pour les gicleurs			2,082.3	
Sprinkler Main - Potable Conduite principale de gicleur			123.1	
Water Line - Potable Ligne d'eau potable			50.9	

Water Main - Potable Conduite d'eau			535.7	

Water Meters - Compteurs d'eau

Subtype Sous-type	Detail Détails	Count Nombre	Length (m) Longeur	Area (m2) Surface
Water Meter Compteurs d'eau		4		

5. Snow & Ice Clearing Features - Biens de déneigement & déglaçage

Snow & Ice Clearing Areas - Espace de déneigement & déglaçage

Subtype Sous-type	Detail Détails	Count Nombre	Length (m) Longeur	Area (m2) Surface
Pedestrian Access Accès piétonnier				268.3
Temporary Snow Dump Décharge à neige temporaire				698.6
Vehicle Access Accès de véhiculaire				10,946.5

Snow & Ice Clearing Points - Points de déneigement & déglaçage

Subtype Sous-type	Detail Détails	Count Nombre	Length (m) Longeur	Area (m2) Surface
Doorway Corridor d'entrée		25		
Fire Hydrant Access Borne-fontaine		2		
Utility Service		4		

Disclaimer - Avisi de non-responsabilité

This document has been compiled to compliment the maintenance management contract maps and should be used as a guide only.

Ce document a été préparé pour complémenter les cartes de contrat de gestion de l'entretien et devrait être utilisé à titre de guide seulement.

Western Park Lands
Parcs et terrains de l'ouest

#	Site
1	80 Bayview Service Facility
	80, Bayview - Installations de service
2	Bate Island
	Île Bate
3	Britannia Pathway - Mud Lake
	Britannia - Lac Mud
4	Champlain Bridge
	Pont Champlain
5	Experimental Farm Drive
	Chemin de la Ferme Expérimentale
6	Fisher Ave - Baseline Pathway
	Sentier de la Ferme Expérimentale - Av. Fisher
7	Fisher Experimental Farm Pathway
	Sentier récréatif secteur Fisher et Baseline
8	Island Park Drive
	Promenade Island Park
9	Linear Park - Ontario
	Parc Linear - Ontario
10	Maplelawn Estate
	Domaine Maplelawn
11	Sir John A. Macdonald Pkwy
	Promenade de Sir-John-A.-Macdonald
12	Prince of Wales Rideau
	Prince of Wales Rideau
13	Slater-Albert-Bronson Lands
	Terrains des rues Slater/Albert/Bronson
14	SW Transitway
	Transitway Secteur Sud - Ouest
A	Cunningham Island
	Île Cunningham
B	Riopelle Island
	Île Riopelle
C	Woodroffe CPR Lands
	Terrains de CFCP Woodroffe
D	Pre-contact Archaeological Potential
	Potentiel archéologique pré-contact

1,000 500 0 1,000 m

NCC CCN Canada

Geomatics Services / Services géomatiques

Site Feature Summary - Sommaire de Site

Map - Carte: 1

Site Name: 80 Bayview Service Facility

Nom du site: 80, Bayview - Installations de service

Site #: 98837

1. Landscape Features - Biens paysager

Other Green Spaces - D'autres espaces verts

Subtype Sous-type	Detail Détails	Count Nombre	Length (m) Longeur	Area (m2) Surface
Shrub Bed Massif d'arbustes				352.1

Tree Stands - Peuplement d'arbres

Subtype Sous-type	Detail Détails	Count Nombre	Length (m) Longeur	Area (m2) Surface
Group of Trees Peuplement d'arbres				40.5

Turf - Gazon

Subtype Sous-type	Detail Détails	Count Nombre	Length (m) Longeur	Area (m2) Surface
Class B Classe B				58.0

2. Civil Features - Biens civil

Fencing - Clôture

Subtype Sous-type	Detail Détails	Count Nombre	Length (m) Longeur	Area (m2) Surface
Fence Clôture	Chain Link Clôture en chaîne		277.3	
Fence Clôture	Wood Bois		106.1	
Guard Rail Balustrade	Metal Métal		21.4	

Fixtures - Biens civils

Subtype Sous-type	Detail Détails	Count Nombre	Length (m) Longeur	Area (m2) Surface
Gate Barrière	Unknown Inconnu	4		

Landscape Material - Matériaux paysagers

Subtype Sous-type	Detail Détails	Count Nombre	Length (m) Longeur	Area (m2) Surface
Decorative Landscape Surface Revêtement décoratif	Woodchip Copeau de bois			241.3

Material - Matériau

Subtype Sous-type	Detail Détails	Count Nombre	Length (m) Longeur	Area (m2) Surface
Courtyard Cour	Cobblestone Pavé arrondi			54.6
Decorative Hard Surface Revêtement décoratif	Interlock Pavé uni			17.3
Landing Palier	Concrete Béton			22.1
Parking Stationnement	Asphalt Asphalte			7,561.6
Pedestrian Ramp Rampe piétonnier	Wood Bois			40.6
Vehicle Ramp Rampe véhiculaires	Asphalt Asphalte			284.9

Steps - Marches

Subtype Sous-type	Detail Détails	Count Nombre	Length (m) Longeur	Area (m2) Surface
Steps Marches	Concrete Béton			47.6
Steps Marches	Steel Acier			1.2
Steps Marches	Unknown Inconnu			4.5

Walls - Murs

Subtype Sous-type	Detail Détails	Count Nombre	Length (m) Longeur	Area (m2) Surface
Retaining Mur de soutènement	Concrete Béton		33.9	

4. Water Features - Biens d'eau

Fixtures - Biens civils

Subtype Sous-type	Detail Détails	Count Nombre	Length (m) Longeur	Area (m2) Surface
Catch Basin Puisard		2		

Irrigation systems - Systèmes d'irrigation

Subtype Sous-type	Detail Détails	Count Nombre	Length (m) Longeur	Area (m2) Surface

Fire Hydrant Borne-fontaine		1		

5. Snow & Ice Clearing Features - Biens de déneigement & déglaçage

Snow & Ice Clearing Areas - Espace de déneigement & déglaçage

Subtype Sous-type	Detail Détails	Count Nombre	Length (m) Longeur	Area (m2) Surface
Pedestrian Access Accès piétonnier				200.6
Temporary Snow Dump Décharge à neige temporaire				698.6
Vehicle Access Accès de véhiculaire				7,203.8

Snow & Ice Clearing Points - Points de déneigement & déglaçage

Subtype Sous-type	Detail Détails	Count Nombre	Length (m) Longeur	Area (m2) Surface
Doorway Corridor d'entrée		25		
Fire Hydrant Access Borne-fontaine		1		
Utility Service		3		

Disclaimer - Avisi de non-responsabilité

This document has been compiled to compliment the maintenance management contract maps and should be used as a guide only.

Ce document a été préparé pour complémenter les cartes de contrat de gestion de l'entretien et devrait être utilisé à titre de guide seulement.

Landscape Maintenance
Entretien paysager

01

80 Bayview Service Facility

80, Bayview - Installations de service

NCC Site Number Numéro de site (CCN)	Map Number Numéro de carte	Date: 13 Jun 2014 Scale Échelle: 1:700
98837	*1 of 1*	

N

- Organic Curve
  Courbe organique
- Class A - Classe A
- Class B - Classe B
- Class C - Classe C
- Class N - Classe N
- Firebreak - Corridor coupe-feu
  Class C - Classe C
- Garden - Jardin
- Shrub Bed
  Massif d'arbustes
- Wild Flowers
  Fleurs sauvages
- Recreational Area
  Espace récréatif
- Peuplement d'arbres
  Tree Stands
- Site Limits - Limites du site

NCC CCN

Canada

Geomatics Services / Services géomatiques

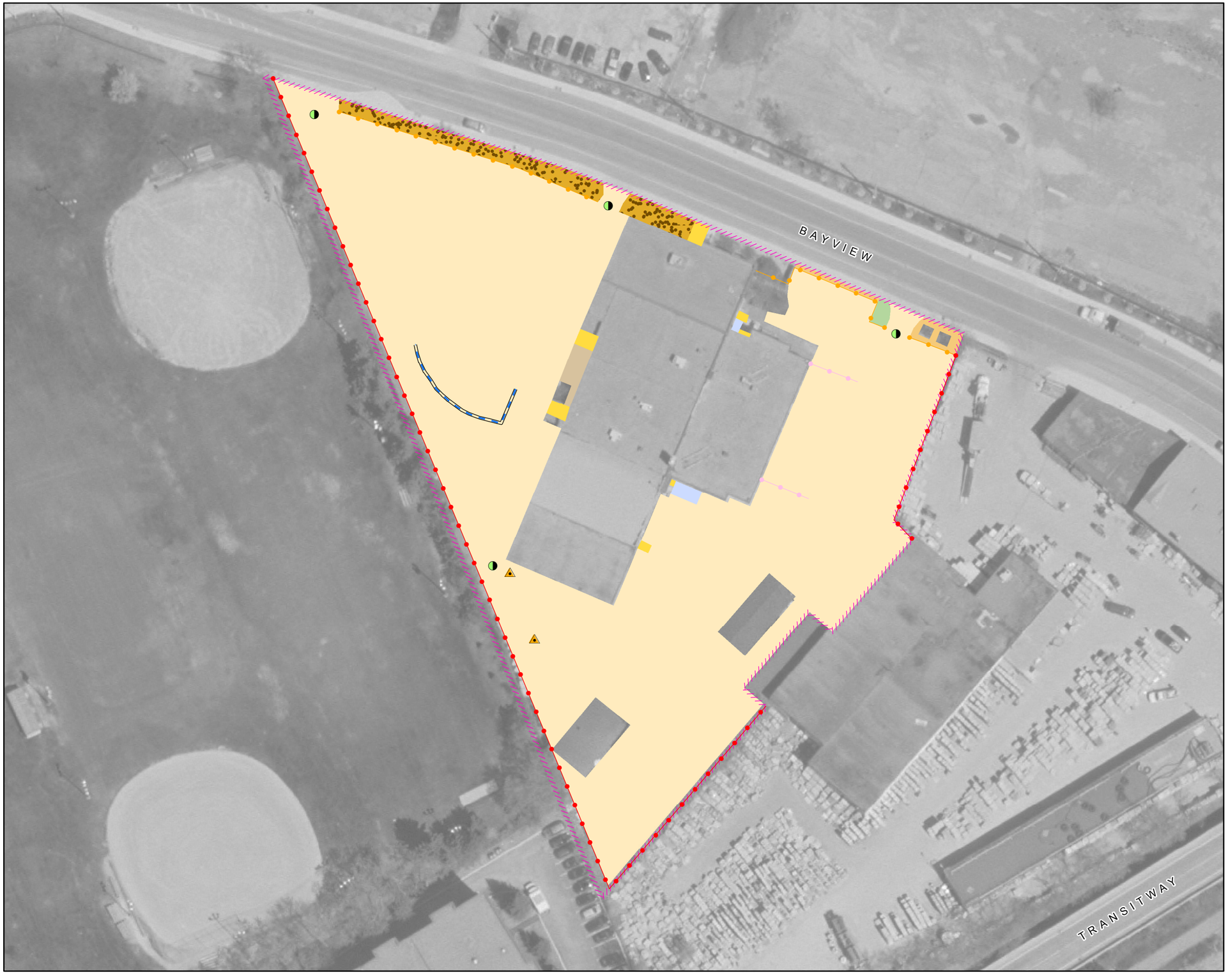

Civil Assets Biens Civil	01
80 Bayview Service Facility *80, Bayview - Installations de service*	
NCC Site Number **Numéro de site (CCN)** *98837*	**Map Number** **Numéro de carte** *1* **of** *1*
Date: 13 Jun 2014 **Scale** **Échelle:** 1:800	N

Fixtures
Biens civils

- Bollard - Butoir
- Gate - Barrière
- Manhole
  Trou d'homme
- Tree Grate
  Grille d'arbre
- Culvert - Ponceau
- Drain - Drain

Furniture
Mobilier

- Ash Can
  Seau à cendre
- Bench - Banc
- Bicycle Rack
  Support à bicyclettes
- Flag Pole
  Mât de drapeau
- Garbage Can
  Poubelle
- Picnic Table
  Table à pique-nique
- Cultural Assets
  Biens culturels

Fencing
Clôture

- Metal - Métal
- Wood - Bois
- Miscellaneous
  Divers
- Guard Rail
  Balustrade
- Hand Rail
  Rampe d'escalier

Walls
Murs

- Concrete - Béton
- Masonry and Iron
  Maçonnerie et fer
- Concrete and Iron
  Béton et fer
- Stone Masonry
  Maçonnerie
  en pierre
- Miscellaneous
  Divers

Curbs & Edging
Bords & bordures

- Asphalt - Asphalte
- Concrete - Béton
- Granite - Granit
- Stone - Pierre
- Wood - Bois
- Miscellaneous - Divers

Materials
Matériaux

- Asphalt - Asphalte
- Cobblestone - Pavé
- Concrete - Béton
- Earth - Terre
- Exposed Aggregate
  Agrégat exposé
- Flagstone - Dalles
- Granite - Granit
- Gravel - Gravier
- Interlock
  Pavé autobloquant
- Marble - Marbre
- Mega Paver
  Pavé de béton
- Stonedust
  Poussière de pierre
- Wood - Bois
- Miscellaneous
  Divers
- Landscape Material
  Matériaux
- Steps-Marches
- Site Limits - Limite du site

NCC CCN

Canada

Geomatics Services / Services géomatiques

Civil Assets - Water Systems
Biens civils - Systèmes d'eau

01

80 Bayview Service Facility

80, Bayview - Installations de service

NCC Site Number Numéro de site (CCN)	Map Number Numéro de carte	Date: 13 Jun 2014 Scale Échelle: 1:800
98837	*1 of 1*	

N

Irrigation Systems
Systèmes d'irrigation

- Control Valve / Soupape de commande
- Quick Coupling Valve / Soupape quick-coupling
- Main line water valve / Régulateur de débit de la conduite principale
- Miscellaneous Valves / Valves divers
- Fire Hydrant / Prise d'incendie
- Miscellaneous Pumps / Pomes divers
- Hose Faucet / Robinet pour boyau
- Sprinkler Head / Tête d'arroseur

Potable Water Systems
Systèmes d'eau potable

- Decorative Fountain / Fontaine décorative
- Drinking Fountain / Fontaine à boire
- Master Water Service / Service principal d'eau
- Water Meter / Compteurs d'eau
- Sprinkler Line - Potable / Conduits pour les arroseurs - eau potable
- Water Line - Potable / Conduite d'eau potable

Non Potable Water Systems
Systèmes d'eau non potable

- Sprinkler Line - Non Potable / Conduits pour les arroseurs - Eau non potable
- Water Line - Non Potable / Conduite d'eau non potable

Waste Water Systems
Réseaux d'eau résiduaire

- Drain - Drain
- Sanitary Line - Conduite sanitaire
- Storm Line - Égout pluvial
- Site Limits - Limite du site

Any underground data shown on this map has been verified as accurately as possible, however, the complete accuracy of this information cannot be guaranteed. Conduct Utilitiy Location surveys before conducting underground work.

Toutes les données souterraines identifiées sur cette carte ont été vérifiées aussi précisément que possible; cependant, l'exactitude totale de ces renseignements ne peut être garantie. Effectivez des lèves pour déterminer l'emplacement des services publics.

NCC CCN Canada

Geomatics Services / Services géomatiques

Snow & Ice Control
Déneigement & déglaçage

01

80 Bayview Service Facility

80, Bayview - Installations de service

NCC Site Number Numéro de site (CCN)	Map Number Numéro de carte	Date: 13 Jun 2014 Scale Échelle: 1:800
98837	*1 of 1*	

N

- Bus Shelter / Abribus
- Doorway / Corridor d'entrée
- Mechanical Utility / Service mécanique
- Flagpole / Mât de drapeau
- Fire Hydrant / Prise d'incendie
- Emergency Service / Service d'urgence
- Pay Parking Kiosk / Distributrice de billets de stationnement
- Universal Access Parking / Stationnement accès universel
- Snow Fence - Clôture à neige
- Roadways and Parking Lots / Routes et aires de stationnement
- Sidewalks and Building Access / Trottoirs et accès aux bâtiments
- Temporary Snow Storage / Remisage de neige temporaire
- Temporary Snow Dump / Dépôt temporaire de neige
- No Snow Dumping / Aucun déversement de neige
- Site Limits - Limite du site

NCC CCN Canada

Geomatics Services / Services géomatiques

Site Feature Summary - Sommaire de Site

Map - Carte: 2

Site Name: Bate Island

Nom du site: Île Bate

Site #: 98820

1. Landscape Features - Biens paysager

Forested turf - Gazon avec des arbres

Subtype Sous-type	Detail Détails	Count Nombre	Length (m) Longeur	Area (m2) Surface
Forested Class B Classe B (boisé)				12,123.9

Other Green Spaces - D'autres espaces verts

Subtype Sous-type	Detail Détails	Count Nombre	Length (m) Longeur	Area (m2) Surface
Shrub Bed Massif d'arbustes				2,168.0

Tree Stands - Peuplement d'arbres

Subtype Sous-type	Detail Détails	Count Nombre	Length (m) Longeur	Area (m2) Surface
Group of Trees Peuplement d'arbres				786.3

Turf - Gazon

Subtype Sous-type	Detail Détails	Count Nombre	Length (m) Longeur	Area (m2) Surface
Class B Classe B				16,185.0

2. Civil Features - Biens civil

Cultural Assets

Subtype Sous-type	Detail Détails	Count Nombre	Length (m) Longeur	Area (m2) Surface
Cultural Asset Bien culturel		2		

Curbs & Edging - Bords & bordures

Subtype Sous-type	Detail Détails	Count Nombre	Length (m) Longeur	Area (m2) Surface
Curb Bordure	Concrete Béton		1,519.0	

Fencing - Clôture

Subtype Sous-type	Detail Détails	Count Nombre	Length (m) Longeur	Area (m2) Surface
Fence Clôture	Chain Link Clôture en chaîne		560.0	

Fixtures - Biens civils

Subtype Sous-type	Detail Détails	Count Nombre	Length (m) Longeur	Area (m2) Surface
Bollard Butoir	Wood Bois	2		
Manhole Regard d'égout	Metal Métal	3		
Manhole Regard d'égout	Unknown Inconnu	2		

Furniture - Mobilier

Subtype Sous-type	Detail Détails	Count Nombre	Length (m) Longeur	Area (m2) Surface
Bench Banc	Core Park Parc du cœur	9		
Bike Rack Support à bicyclette	Metal Métal	1		
Garbage Can Poubelle	Animal Proof Anti-animal	8		
Picnic Table Table de pique-nique	Wood Bois	29		

Material - Matériau

Subtype Sous-type	Detail Détails	Count Nombre	Length (m) Longeur	Area (m2) Surface
Decorative Hard Surface Revêtement décoratif	Cobblestone Pavé arrondi			0.9
Decorative Hard Surface Revêtement décoratif	Stonedust Poussière de pierre			304.2
Furniture Pad Base pour mobilier	Concrete Béton			3.7
Parking Stationnement	Asphalt Asphalte			1,650.0
Pathway Sentier	Asphalt Asphalte			109.1
Pathway Sentier	Stonedust Poussière de pierre			1,688.5
Roadway Chaussée	Asphalt Asphalte			5,579.4
Sidewalk Trottoir	Concrete Béton			119.8

Walls - Murs

Subtype Sous-type	Detail Détails	Count Nombre	Length (m) Longeur	Area (m2) Surface
Retaining Mur de soutènement	Boulder Pierre		82.8	
Retaining Mur de soutènement	Concrete Béton		497.1	

3. Electrical Features - Biens électrique

Electrical Lines - Installation électriques

Subtype Sous-type	Detail Détails	Count Nombre	Length (m) Longeur	Area (m2) Surface
Underground Cable Câble sous-terrains			1,330.5	

Lighting - Éclairage

Subtype Sous-type	Detail Détails	Count Nombre	Length (m) Longeur	Area (m2) Surface
Flood Light Projecteur		2		
Sidewalk / Pathway Light Éclairage de trottoir/sentier		21		

Other Electrical Items - Autre items électrique

Subtype Sous-type	Detail Détails	Count Nombre	Length (m) Longeur	Area (m2) Surface
Control Panel Panneau de control		1		
Electrical Kiosk Kiosk électrique		1		
Electrical Outlet Prise de courant		3		
Hand Hole Porte d'accès		4		

4. Water Features - Biens d'eau

Fixtures - Biens civils

Subtype Sous-type	Detail Détails	Count Nombre	Length (m) Longeur	Area (m2) Surface
Catch Basin Puisard		13		
Sewer Grate Grille d'égout		1		

Irrigation systems - Systèmes d'irrigation

Subtype Sous-type	Detail Détails	Count Nombre	Length (m) Longeur	Area (m2) Surface

Control Valve Soupape de contrôle		2		
Fire Hydrant Borne-fontaine		1		

Non-Potable Water Systems - Systèmes d'eau non-potable

Subtype Sous-type	Detail Détails	Count Nombre	Length (m) Longeur	Area (m2) Surface
Storm Line Égout pluvial			50.2	

5. Snow & Ice Clearing Features - Biens de déneigement & déglaçage

Snow & Ice Clearing Areas - Espace de déneigement & déglaçage

Subtype Sous-type	Detail Détails	Count Nombre	Length (m) Longeur	Area (m2) Surface
Pedestrian Access Accès piétonnier				67.7
Vehicle Access Accès de véhiculaire				3,742.6

Snow & Ice Clearing Points - Points de déneigement & déglaçage

Subtype Sous-type	Detail Détails	Count Nombre	Length (m) Longeur	Area (m2) Surface
Fire Hydrant Access Borne-fontaine		1		
Utility Service		1		

Disclaimer - Avisi de non-responsabilité

This document has been compiled to compliment the maintenance management contract maps and should be used as a guide only.

Ce document a été préparé pour complémenter les cartes de contrat de gestion de l'entretien et devrait être utilisé à titre de guide seulement.

Systems - Lighting and electrical / Systèmes - Lumière et électrique
Detailed Description for Electrical Kiosk and Pedestals / Description détaillé pour les kiosques électriques et socles
Contrat Name / Nom du contrat: Western Lands

Note: The Kiosk and pedestal numbers found in this page correspond to the numbers found on the electrical maps

Note: Les numéros de kiosque et de socle sur cette page correspondent aux numéros trouvés sur les cartes électriques

Park and name	Nom du parc	Map Number N° de carte	Kiosk Number N° de kiosque	Description of Assets	Description des biens
Bate Island	Île Bate	1 of 1	K80	2x Hubbell 60A receptacles 1x Lighting contactor 2x Duplex outlets 1x test switch 1x Breaker panel, 100A	2x Connection type Hubbell 60A 1x Contacteur d'allumage 2x Connection duplex 1x interupteur de test 1x panneau de disjoncteurs 100A

Total number of kioks 1



Landscape Maintenance
Entretien paysager

02

Bate Island

Île Bate

NCC Site Number Numéro de site (CCN)	Map Number Numéro de carte	Date: 13 Jun 2014 Scale Échelle: 1:1,100
98820	*1 of 1*	

N

- Organic Curve
  Courbe organique
- Class A - Classe A
- Class B - Classe B
- Class C - Classe C
- Class N - Classe N
- Firebreak - Corridor coupe-feu
  Class C - Classe C
- Garden - Jardin
- Shrub Bed
  Massif d'arbustes
- Wild Flowers
  Fleurs sauvages
- Recreational Area
  Espace récréatif
- Peuplement d'arbres
  Tree Stands
- Site Limits - Limites du site

NCC CCN

Canada

Geomatics Services / Services géomatiques

Civil Assets *Biens Civil*		***02***
Bate Island ***Île Bate***		
NCC Site Number **Numéro de site (CCN)** ***98820***	**Map Number** **Numéro de carte** ***1* of *1***	**Date:** 13 Jun 2014 **Scale** **Échelle:** 1:1,300

N

Fixtures
Biens civils

- Bollard - Butoir
- Gate - Barrière
- Manhole
  Trou d'homme
- Tree Grate
  Grille d'arbre
- Culvert - Ponceau
- Drain - Drain

Furniture
Mobilier

- Ash Can
  Seau à cendre
- Bench - Banc
- Bicycle Rack
  Support à bicyclettes
- Flag Pole
  Mât de drapeau
- Garbage Can
  Poubelle
- Picnic Table
  Table à pique-nique
- Cultural Assets
  Biens culturels

Fencing
Clôture

- Metal - Métal
- Wood - Bois
- Miscellaneous
  Divers
- Guard Rail
  Balustrade
- Hand Rail
  Rampe d'escalier

Walls
Murs

- Concrete - Béton
- Masonry and Iron
  Maçonnerie et fer
- Concrete and Iron
  Béton et fer
- Stone Masonry
  Maçonnerie
  en pierre
- Miscellaneous
  Divers

Curbs & Edging
Bords & bordures

- Asphalt - Asphalte
- Concrete - Béton
- Granite - Granit
- Stone - Pierre
- Wood - Bois
- Miscellaneous - Divers

Materials
Matériaux

- Asphalt - Asphalte
- Cobblestone - Pavé
- Concrete - Béton
- Earth - Terre
- Exposed Aggregate
  Agrégat exposé
- Flagstone - Dalles
- Granite - Granit
- Gravel - Gravier
- Interlock
  Pavé autobloquant
- Marble - Marbre
- Mega Paver
  Pavé de béton
- Stonedust
  Poussière de pierre
- Wood - Bois
- Miscellaneous
  Divers
- Landscape Material
  Matériaux
- Steps-Marches
- Site Limits - Limite du site

NCC CCN

Canada

Geomatics Services / Services géomatiques

Civil Assets - Electrical
Biens civils - Électrique

02

Bate Island

Île Bate

NCC Site Number Numéro de site (CCN)	Map Number Numéro de carte	Date: 13 Jun 2014 Scale Échelle: 1:1,300
98820	*1* of *1*	

N

Confederation Blvd. Lighting
Lampadaires - Boul de la Confédération

- Street Light - Éclairage de rue
- Street Pedestrian Light
  Lampadaire de rue pour piétons
- Pedestrian Light - Lampadaire pour piétons
- Threshold Light - Feu de seuil
- Ceremonial Route - Parcours d'honneur

Lighting - Éclairage

- Street - Rue
- Sidewalk - Trottoir
- Core Park - Style parc urbain
- Core Park Light With Outlet
- Flood - Projecteur
- Ground - Enfoui dans le sol
- Bollard with Light - Butoir avec lumière

Other Electrical Items - Autres items électrique

- Electrical Meter - Compteur électrique
- Power Bollard - Butoir électrique
- Electrical Kiosk - Kiosque électrique
- Electrical Pedestal - Piédestal électrique
- Utility Pole - Poteau de ligne
- Utility Pole Base - Base de poteau de ligne
- Electrical Outlet - Prise de courant
- Electrical Access Hole - Trou d'accès
- Transformer - Transformateur
- Control Panel
- Junction Box

Electrical Lines - Installations électriques

- Aboveground - En surface
- Underground - Sous-terrains
- Site Limits - Limite du site

Any underground data shown on this map has been verified as accurately as possible, however, the complete accuracy of this information cannot be guaranteed. Conduct Utility Location surveys before conducting underground work.

Toutes les données souterraines identifiées sur cette carte ont été vérifiées aussi précisément que possible; cependant, l'exactitude totale de ces renseignements ne peut être garantie. Effectivez des lèves pour déterminer l'emplacement des services publics.

NCC CCN Canada

Geomatics Services / Services géomatiques



Civil Assets - Water Systems
Biens civils - Systèmes d'eau

02

Bate Island

Île Bate

NCC Site Number Numéro de site (CCN)	Map Number Numéro de carte	Date: 13 Jun 2014 Scale Échelle: 1:1,300
98820	*1 of 1*	

N

Irrigation Systems
Systèmes d'irrigation

- Control Valve / Soupape de commande
- Quick Coupling Valve / Soupape quick-coupling
- Main line water valve / Régulateur de débit de la conduite principale
- Miscellaneous Valves / Valves divers
- Fire Hydrant / Prise d'incendie
- Miscellaneous Pumps / Pomes divers
- Hose Faucet / Robinet pour boyau
- Sprinkler Head / Tête d'arroseur

Potable Water Systems
Systèmes d'eau potable

- Decorative Fountain / Fontaine décorative
- Drinking Fountain / Fontaine à boire
- Master Water Service / Service principal d'eau
- Water Meter / Compteurs d'eau
- Sprinkler Line - Potable / Conduits pour les arroseurs - eau potable
- Water Line - Potable / Conduite d'eau potable

Non Potable Water Systems
Systèmes d'eau non potable

- Sprinkler Line - Non Potable / Conduits pour les arroseurs - Eau non potable
- Water Line - Non Potable / Conduite d'eau non potable

Waste Water Systems
Réseaux d'eau résiduaire

- Drain - Drain
- Sanitary Line - Conduite sanitaire
- Storm Line - Égout pluvial
- Site Limits - Limite du site

Any underground data shown on this map has been verified as accurately as possible, however, the complete accuracy of this information cannot be guaranteed. Conduct Utility Location surveys before conducting underground work.

Toutes les données souterraines identifiées sur cette carte ont été vérifiées aussi précisément que possible; cependant, l'exactitude totale de ces renseignements ne peut être garantie. Effectivez des lèves pour déterminer l'emplacement des services publics.

NCC CCN Canada

Geomatics Services / Services géomatiques

Snow & Ice Control ***Déneigement & déglaçage***	***02***

Bate Island

Île Bate

NCC Site Number Numéro de site (CCN)	Map Number Numéro de carte	Date: 13 Jun 2014 Scale Échelle: 1:1,300
98820	***1 of 1***	

N

- Bus Shelter / Abribus
- Doorway / Corridor d'entrée
- Mechanical Utility / Service mécanique
- Flagpole / Mât de drapeau
- Fire Hydrant / Prise d'incendie
- Emergency Service / Service d'urgence
- Pay Parking Kiosk / Distributrice de billets de stationnement
- Universal Access Parking / Stationnement accès universel
- Snow Fence - Clôture à neige
- Roadways and Parking Lots / Routes et aires de stationnement
- Sidewalks and Building Access / Trottoirs et accès aux bâtiments
- Temporary Snow Storage / Remisage de neige temporaire
- Temporary Snow Dump / Dépôt temporaire de neige
- No Snow Dumping / Aucun déversement de neige
- Site Limits - Limite du site

NCC CCN Canada

Geomatics Services / Services géomatiques

Site Feature Summary - Sommaire de Site

Map - Carte: 3

Site Name: Britannia Pathway / Mud Lake

Nom du site: Britannia - Lac Mud

Site #: 98825

1. Landscape Features - Biens paysager

Tree Stands - Peuplement d'arbres

Subtype Sous-type	Detail Détails	Count Nombre	Length (m) Longeur	Area (m2) Surface
Group of Trees Peuplement d'arbres				437,833.0

Turf - Gazon

Subtype Sous-type	Detail Détails	Count Nombre	Length (m) Longeur	Area (m2) Surface
Class B Classe B				17,605.4
Class C Classe C				50,617.4

2. Civil Features - Biens civil

Fencing - Clôture

Subtype Sous-type	Detail Détails	Count Nombre	Length (m) Longeur	Area (m2) Surface
Fence Clôture	Chain Link Clôture en chaîne		1,985.6	
Fence Clôture	Page Wire Clôture en grillage		174.8	
Guard Rail Balustrade	Wood & Concrete Bois & béton		159.9	

Fixtures - Biens civils

Subtype Sous-type	Detail Détails	Count Nombre	Length (m) Longeur	Area (m2) Surface
Bollard Butoir	Rock Roche	7		
Bollard Butoir	Wood Bois	6		
Culvert Ponceau	Metal Métal	1		
Culvert Ponceau	PVC CPV	2		
Culvert Ponceau	Steel Acier	5		

Gate Barrière	Metal Métal	5
Gate Barrière	Unknown Inconnu	2
Manhole Regard d'égout	Unknown Inconnu	2

Furniture - Mobilier

Subtype Sous-type	Detail Détails	Count Nombre	Length (m) Longeur	Area (m2) Surface
Bike Rack Support à bicyclette	Metal Métal	3		
Garbage Can Poubelle	Metal Métal	3		
Garbage Can Poubelle	Steel Acier	3		
Garbage Can Poubelle	Wood Bois	2		

Material - Matériau

Subtype Sous-type	Detail Détails	Count Nombre	Length (m) Longeur	Area (m2) Surface
Boardwalk Promenade				46.0
Pathway Sentier	Asphalt Asphalte			12,142.8
Pathway Sentier	Stonedust Poussière de pierre			2,546.6
Pathway Sentier	Wood Bois			42.7
Pedestrian Ramp Rampe piétonnier	Wood Bois			4.2
Platform Surface élevée	Wood Bois			23.2

Steps - Marches

Subtype Sous-type	Detail Détails	Count Nombre	Length (m) Longeur	Area (m2) Surface
Steps Marches	Wood Bois			3.2

Walls - Murs

Subtype Sous-type	Detail Détails	Count Nombre	Length (m) Longeur	Area (m2) Surface
Retaining Mur de soutènement	Stone Masonry Maçonnerie en pierre		572.9	

Disclaimer - Avisi de non-responsabilité

This document has been compiled to compliment the maintenance management contract maps and should be used as a guide only.

Ce document a été préparé pour complémenter les cartes de contrat de gestion de l'entretien et devrait être utilisé à titre de guide seulement.

Landscape Maintenance / Entretien paysager

03

Britannia Pathway - Mud Lake - Carling

Britannia - Lac Mud - Carling

NCC Site Number / Numéro de site (CCN)	Map Number / Numéro de carte	Date: / Scale / Échelle:
98825	*1* of *3*	13 Jun 2014 1:4,500

N

- Organic Curve / Courbe organique
- Class A - Classe A
- Class B - Classe B
- Class C - Classe C
- Class N - Classe N
- Firebreak - Corridor coupe-feu / Class C - Classe C
- Garden - Jardin
- Shrub Bed / Massif d'arbustes
- Wild Flowers / Fleurs sauvages
- Recreational Area / Espace récréatif
- Peuplement d'arbres / Tree Stands
- Site Limits - Limites du site

NCC CCN Canada

Geomatics Services / Services géomatiques

Landscape Maintenance ***Entretien paysager***	***03***
Britannia Pathway - Mud Lake - Ritchie ***Britannia - Lac Mud - Ritchie***	
NCC Site Number **Numéro de site (CCN)** ***98825***	**Map Number** **Numéro de carte** ***2 of 3***
Date: 13 Jun 2014 **Scale** **Échelle:** 1:4,600	

N

- Organic Curve
  Courbe organique
- Class A - Classe A
- Class B - Classe B
- Class C - Classe C
- Class N - Classe N
- Firebreak - Corridor coupe-feu
  Class C - Classe C
- Garden - Jardin
- Shrub Bed
  Massif d'arbustes
- Wild Flowers
  Fleurs sauvages
- Recreational Area
  Espace récréatif
- Peuplement d'arbres
  Tree Stands
- Site Limits - Limites du site

NCC CCN

Canada

Geomatics Services / Services géomatiques

Landscape Maintenance *Entretien paysager*		***03***
Britannia Pathway - Mud Lake - SJAM ***Britannia - Lac Mud - SJAM***		
NCC Site Number **Numéro de site (CCN)** ***98825***	**Map Number** **Numéro de carte** ***3 of 3***	**Date:** 13 Jun 2014 **Scale** **Échelle:** 1:4,800

N

- Organic Curve
  Courbe organique
- Class A - Classe A
- Class B - Classe B
- Class C - Classe C
- Class N - Classe N
- Firebreak - Corridor coupe-feu
  Class C - Classe C
- Garden - Jardin
- Shrub Bed
  Massif d'arbustes
- Wild Flowers
  Fleurs sauvages
- Recreational Area
  Espace récréatif
- Peuplement d'arbres
  Tree Stands
- Site Limits - Limites du site

NCC CCN Canada

Geomatics Services / Services géomatiques

Civil Assets ***Biens Civil***	***03***
Britannia Pathway - Mud Lake - Carling	
Britannia - Lac Mud - Carling	
NCC Site Number **Numéro de site (CCN)** ***98825***	**Map Number** **Numéro de carte** ***1 of 3***
Date: 13 Jun 2014 **Scale** **Échelle:** 1:5,200	

N

Fixtures
Biens civils

- Bollard - Butoir
- Gate - Barrière
- Manhole / Trou d'homme
- Tree Grate / Grille d'arbre
- Culvert - Ponceau
- Drain - Drain

Furniture
Mobilier

- Ash Can / Seau à cendre
- Bench - Banc
- Bicycle Rack / Support à bicyclettes
- Flag Pole / Mât de drapeau
- Garbage Can / Poubelle
- Picnic Table / Table à pique-nique
- Cultural Assets / Biens culturels

Fencing
Clôture

- Metal - Métal
- Wood - Bois
- Miscellaneous / Divers
- Guard Rail / Balustrade
- Hand Rail / Rampe d'escalier

Walls
Murs

- Concrete - Béton
- Masonry and Iron / Maçonnerie et fer
- Concrete and Iron / Béton et fer
- Stone Masonry / Maçonnerie en pierre
- Miscellaneous / Divers

Curbs & Edging
Bords & bordures

- Asphalt - Asphalte
- Concrete - Béton
- Granite - Granit
- Stone - Pierre
- Wood - Bois
- Miscellaneous - Divers

Materials
Matériaux

- Asphalt - Asphalte
- Cobblestone - Pavé
- Concrete - Béton
- Earth - Terre
- Exposed Aggregate / Agrégat exposé
- Flagstone - Dalles
- Granite - Granit
- Gravel - Gravier
- Interlock / Pavé autobloquant
- Marble - Marbre
- Mega Paver / Pavé de béton
- Stonedust / Poussière de pierre
- Wood - Bois
- Miscellaneous / Divers
- Landscape Material / Matériaux
- Steps-Marches
- Site Limits - Limite du site

NCC CCN

Canada

Geomatics Services / Services géomatiques

Civil Assets *Biens Civil*		***03***
Britannia Pathway - Mud Lake - Ritchie ***Britannia - Lac Mud - Ritchie***		
NCC Site Number **Numéro de site (CCN)** ***98825***	**Map Number** **Numéro de carte** ***2 of 3***	**Date:** 13 Jun 2014 **Scale** **Échelle:** 1:5,200

N

Fixtures
Biens civils

- Bollard - Butoir
- Gate - Barrière
- Manhole
  Trou d'homme
- Tree Grate
  Grille d'arbre
- Culvert - Ponceau
- Drain - Drain

Furniture
Mobilier

- Ash Can
  Seau à cendre
- Bench - Banc
- Bicycle Rack
  Support à bicyclettes
- Flag Pole
  Mât de drapeau
- Garbage Can
  Poubelle
- Picnic Table
  Table à pique-nique
- Cultural Assets
  Biens culturels

Fencing
Clôture

- Metal - Métal
- Wood - Bois
- Miscellaneous
  Divers
- Guard Rail
  Balustrade
- Hand Rail
  Rampe d'escalier

Walls
Murs

- Concrete - Béton
- Masonry and Iron
  Maçonnerie et fer
- Concrete and Iron
  Béton et fer
- Stone Masonry
  Maçonnerie
  en pierre
- Miscellaneous
  Divers

Curbs & Edging
Bords & bordures

- Asphalt - Asphalte
- Concrete - Béton
- Granite - Granit
- Stone - Pierre
- Wood - Bois
- Miscellaneous - Divers

Materials
Matériaux

- Asphalt - Asphalte
- Cobblestone - Pavé
- Concrete - Béton
- Earth - Terre
- Exposed Aggregate
  Agrégat exposé
- Flagstone - Dalles
- Granite - Granit
- Gravel - Gravier
- Interlock
  Pavé autobloquant
- Marble - Marbre
- Mega Paver
  Pavé de béton
- Stonedust
  Poussière de pierre
- Wood - Bois
- Miscellaneous
  Divers
- Landscape Material
  Matériaux
- Steps-Marches
- Site Limits - Limite du site

NCC CCN

Canada

Geomatics Services / Services géomatiques

Civil Assets / Biens Civil

03

Britannia Pathway - Mud Lake - SJAM

Britannia - Lac Mud - SJAM

NCC Site Number / Numéro de site (CCN)	Map Number / Numéro de carte	Date: / Scale / Échelle:
98825	*3* of *3*	13 Jun 2014 1:5,400

N

Fixtures / Biens civils

- Bollard - Butoir
- Gate - Barrière
- Manhole / Trou d'homme
- Tree Grate / Grille d'arbre
- Culvert - Ponceau
- Drain - Drain

Furniture / Mobilier

- Ash Can / Seau à cendre
- Bench - Banc
- Bicycle Rack / Support à bicyclettes
- Flag Pole / Mât de drapeau
- Garbage Can / Poubelle
- Picnic Table / Table à pique-nique
- Cultural Assets / Biens culturels

Fencing / Clôture

- Metal - Métal
- Wood - Bois
- Miscellaneous / Divers
- Guard Rail / Balustrade
- Hand Rail / Rampe d'escalier

Walls / Murs

- Concrete - Béton
- Masonry and Iron / Maçonnerie et fer
- Concrete and Iron / Béton et fer
- Stone Masonry / Maçonnerie en pierre
- Miscellaneous / Divers

Curbs & Edging / Bords & bordures

- Asphalt - Asphalte
- Concrete - Béton
- Granite - Granit
- Stone - Pierre
- Wood - Bois
- Miscellaneous - Divers

Materials / Matériaux

- Asphalt - Asphalte
- Cobblestone - Pavé
- Concrete - Béton
- Earth - Terre
- Exposed Aggregate / Agrégat exposé
- Flagstone - Dalles
- Granite - Granit
- Gravel - Gravier
- Interlock / Pavé autobloquant
- Marble - Marbre
- Mega Paver / Pavé de béton
- Stonedust / Poussière de pierre
- Wood - Bois
- Miscellaneous / Divers
- Landscape Material / Matériaux
- Steps-Marches
- Site Limits - Limite du site

NCC CCN

Canada

Geomatics Services / Services géomatiques

Site Feature Summary - Sommaire de Site

Map - Carte: 4

Site Name: Champlain Bridge

Nom du site: Pont Champlain

Site #: 98938

2. Civil Features - Biens civil

Cultural Assets

Subtype Sous-type	Detail Détails	Count Nombre	Length (m) Longeur	Area (m2) Surface
Cultural Asset Bien culturel		4		

Curbs & Edging - Bords & bordures

Subtype Sous-type	Detail Détails	Count Nombre	Length (m) Longeur	Area (m2) Surface
Curb Bordure	Concrete Béton		1,925.5	

Fencing - Clôture

Subtype Sous-type	Detail Détails	Count Nombre	Length (m) Longeur	Area (m2) Surface
Guard Rail Balustrade	Metal Métal		2,388.7	

Fixtures - Biens civils

Subtype Sous-type	Detail Détails	Count Nombre	Length (m) Longeur	Area (m2) Surface
Culvert Ponceau	Concrete Béton	2		
Culvert Ponceau	Unknown Inconnu	2		
Manhole Regard d'égout	Unknown Inconnu	2		

Material - Matériau

Subtype Sous-type	Detail Détails	Count Nombre	Length (m) Longeur	Area (m2) Surface
Roadway Chaussée	Asphalt Asphalte			24,246.9
Sidewalk Trottoir	Asphalt Asphalte			641.5
Sidewalk Trottoir	Concrete Béton			2,920.0

3. Electrical Features - Biens électrique

Lighting - Éclairage

Subtype Sous-type	Detail Détails	Count Nombre	Length (m) Longeur	Area (m2) Surface
Flood Light Projecteur		11		

4. Water Features - Biens d'eau

Fixtures - Biens civils

Subtype Sous-type	Detail Détails	Count Nombre	Length (m) Longeur	Area (m2) Surface
Catch Basin Puisard		62		
Drain Drain		8		
Sewer Grate Grille d'égout		2		

Irrigation systems - Systèmes d'irrigation

Subtype Sous-type	Detail Détails	Count Nombre	Length (m) Longeur	Area (m2) Surface
Control Valve Soupape de contrôle		1		

Non-Potable Water Systems - Systèmes d'eau non-potable

Subtype Sous-type	Detail Détails	Count Nombre	Length (m) Longeur	Area (m2) Surface
Storm Line Égout pluvial			81.7	
Water Main - Non Potable Conduite d'eau non potable			179.2	

Disclaimer - Avisi de non-responsabilité

This document has been compiled to compliment the maintenance management contract maps and should be used as a guide only.

Ce document a été préparé pour complémenter les cartes de contrat de gestion de l'entretien et devrait être utilisé à titre de guide seulement.



Civil Assets *Biens Civil*		***04***
Champlain Bridge - Quebec ***Pont Champlain - Québec***		
NCC Site Number **Numéro de site (CCN)** ***98938***	**Map Number** **Numéro de carte** ***1* of *2***	**Date:** 13 Jun 2014 **Scale** **Échelle:** 1:2,700

N

Fixtures
Biens civils

- Bollard - Butoir
- Gate - Barrière
- Manhole
  Trou d'homme
- Tree Grate
  Grille d'arbre
- Culvert - Ponceau
- Drain - Drain

Furniture
Mobilier

- Ash Can
  Seau à cendre
- Bench - Banc
- Bicycle Rack
  Support à bicyclettes
- Flag Pole
  Mât de drapeau
- Garbage Can
  Poubelle
- Picnic Table
  Table à pique-nique
- Cultural Assets
  Biens culturels

Fencing
Clôture

- Metal - Métal
- Wood - Bois
- Miscellaneous
  Divers
- Guard Rail
  Balustrade
- Hand Rail
  Rampe d'escalier

Walls
Murs

- Concrete - Béton
- Masonry and Iron
  Maçonnerie et fer
- Concrete and Iron
  Béton et fer
- Stone Masonry
  Maçonnerie
  en pierre
- Miscellaneous
  Divers

Curbs & Edging
Bords & bordures

- Asphalt - Asphalte
- Concrete - Béton
- Granite - Granit
- Stone - Pierre
- Wood - Bois
- Miscellaneous - Divers

Materials
Matériaux

- Asphalt - Asphalte
- Cobblestone - Pavé
- Concrete - Béton
- Earth - Terre
- Exposed Aggregate
  Agrégat exposé
- Flagstone - Dalles
- Granite - Granit
- Gravel - Gravier
- Interlock
  Pavé autobloquant
- Marble - Marbre
- Mega Paver
  Pavé de béton
- Stonedust
  Poussière de pierre
- Wood - Bois
- Miscellaneous
  Divers
- Landscape Material
  Matériaux
- Steps-Marches
- Site Limits - Limite du site

NCC CCN Canada

Geomatics Services / Services géomatiques



Civil Assets ***Biens Civil***	***04***
Champlain Bridge - Ontario ***Pont Champlain - Ontario***	
NCC Site Number **Numéro de site (CCN)** ***98938***	**Map Number** **Numéro de carte** ***2 of 2***
Date: 13 Jun 2014 **Scale** **Échelle:** 1:3,200	N

Fixtures
Biens civils

- Bollard - Butoir
- Gate - Barrière
- Manhole / Trou d'homme
- Tree Grate / Grille d'arbre
- Culvert - Ponceau
- Drain - Drain

Furniture
Mobilier

- Ash Can / Seau à cendre
- Bench - Banc
- Bicycle Rack / Support à bicyclettes
- Flag Pole / Mât de drapeau
- Garbage Can / Poubelle
- Picnic Table / Table à pique-nique
- Cultural Assets / Biens culturels

Fencing
Clôture

- Metal - Métal
- Wood - Bois
- Miscellaneous / Divers
- Guard Rail / Balustrade
- Hand Rail / Rampe d'escalier

Walls
Murs

- Concrete - Béton
- Masonry and Iron / Maçonnerie et fer
- Concrete and Iron / Béton et fer
- Stone Masonry / Maçonnerie en pierre
- Miscellaneous / Divers

Curbs & Edging
Bords & bordures

- Asphalt - Asphalte
- Concrete - Béton
- Granite - Granit
- Stone - Pierre
- Wood - Bois
- Miscellaneous - Divers

Materials
Matériaux

- Asphalt - Asphalte
- Cobblestone - Pavé
- Concrete - Béton
- Earth - Terre
- Exposed Aggregate / Agrégat exposé
- Flagstone - Dalles
- Granite - Granit
- Gravel - Gravier
- Interlock / Pavé autobloquant
- Marble - Marbre
- Mega Paver / Pavé de béton
- Stonedust / Poussière de pierre
- Wood - Bois
- Miscellaneous / Divers
- Landscape Material / Matériaux
- Steps-Marches
- Site Limits - Limite du site

NCC CCN Canada

Geomatics Services / Services géomatiques

Civil Assets - Electrical
Biens civils - Électrique

04

Champlain Bridge - Quebec

Pont Champlain - Québec

NCC Site Number Numéro de site (CCN)	Map Number Numéro de carte	Date: 13 Jun 2014
98938	***1 of 2***	**Scale** **Échelle:** 1:2,700

N

Confederation Blvd. Lighting
Lampadaires - Boul de la Confédération

- Street Light - Éclairage de rue
- Street Pedestrian Light
  Lampadaire de rue pour piétons
- Pedestrian Light - Lampadaire pour piétons
- Threshold Light - Feu de seuil
- Ceremonial Route - Parcours d'honneur

Lighting - Éclairage

- Street - Rue
- Sidewalk - Trottoir
- Core Park - Style parc urbain
- Core Park Light With Outlet
- Flood - Projecteur
- Ground - Enfoui dans le sol
- Bollard with Light - Butoir avec lumière

Other Electrical Items - Autres items électrique

- Electrical Meter - Compteur électrique
- Power Bollard - Butoir électrique
- Electrical Kiosk - Kiosque électrique
- Electrical Pedestal - Piédestal électrique
- Utility Pole - Poteau de ligne
- Utility Pole Base - Base de poteau de ligne
- Electrical Outlet - Prise de courant
- Electrical Access Hole - Trou d'accès
- Transformer - Transformateur
- Control Panel
- Junction Box

Electrical Lines - Installations électriques

- Aboveground - En surface
- Underground - Sous-terrains
- Site Limits - Limite du site

Any underground data shown on this map has been verified as accuratly as possible, however, the complete accuracy of this information cannot be guaranteed. Conduct Utilitiy Location surveys before conducting underground work.

Toutes les données souterraines identifiées sur cette carte ont été vérifiées aussi précisément que possible; cependant, l'exactitude totale de ces renseignements ne peut être garantie. Effectivez des lèves pour déterminer l'emplacement des services publics.

NCC CCN Canada

Geomatics Services / Services géomatiques

Civil Assets - Electrical
Biens civils - Électrique

04

Champlain Bridge - Ontario

Pont Champlain - Ontario

NCC Site Number Numéro de site (CCN)	Map Number Numéro de carte	Date: 13 Jun 2014
98938	***2 of 2***	**Scale** **Échelle:** 1:3,200

N

Confederation Blvd. Lighting
Lampadaires - Boul de la Confédération

- Street Light - Éclairage de rue
- Street Pedestrian Light
  Lampadaire de rue pour piétons
- Pedestrian Light - Lampadaire pour piétons
- Threshold Light - Feu de seuil
- Ceremonial Route - Parcours d'honneur

Lighting - Éclairage

- Street - Rue
- Sidewalk - Trottoir
- Core Park - Style parc urbain
- Core Park Light With Outlet
- Flood - Projecteur
- Ground - Enfoui dans le sol
- Bollard with Light - Butoir avec lumière

Other Electrical Items - Autres items électrique

- Electrical Meter - Compteur électrique
- Power Bollard - Butoir électrique
- Electrical Kiosk - Kiosque électrique
- Electrical Pedestal - Piédestal électrique
- Utility Pole - Poteau de ligne
- Utility Pole Base - Base de poteau de ligne
- Electrical Outlet - Prise de courant
- Electrical Access Hole - Trou d'accès
- Transformer - Transformateur
- Control Panel
- Junction Box

Electrical Lines - Installations électriques

- Aboveground - En surface
- Underground - Sous-terrains
- Site Limits - Limite du site

Any underground data shown on this map has been verified as accurately as possible, however, the complete accuracy of this information cannot be guaranteed. Conduct Utilitiy Location surveys before conducting underground work.

Toutes les données souterraines identifiées sur cette carte ont été vérifiées aussi précisément que possible; cependant, l'exactitude totale de ces renseignements ne peut être garantie. Effectivez des lèves pour déterminer l'emplacement des services publics.

NCC CCN Canada

Geomatics Services / Services géomatiques



Civil Assets - Water Systems *Biens civils - Systèmes d'eau*		***04***
Champlain Bridge - Quebec ***Pont Champlain - Québec***		
NCC Site Number **Numéro de site (CCN)** ***98938***	**Map Number** **Numéro de carte** ***1 of 2***	**Date:** 13 Jun 2014 **Scale** **Échelle:** 1:2,700

N

Irrigation Systems
Systèmes d'irrigation

- Control Valve / Soupape de commande
- Quick Coupling Valve / Soupape quick-coupling
- Main line water valve / Régulateur de débit de la conduite principale
- Miscellaneous Valves / Valves divers
- Fire Hydrant / Prise d'incendie
- Miscellaneous Pumps / Pomes divers
- Hose Faucet / Robinet pour boyau
- Sprinkler Head / Tête d'arroseur

Potable Water Systems
Systèmes d'eau potable

- Decorative Fountain / Fontaine décorative
- Drinking Fountain / Fontaine à boire
- Master Water Service / Service principal d'eau
- Water Meter / Compteurs d'eau
- Sprinkler Line - Potable / Conduits pour les arroseurs - eau potable
- Water Line - Potable / Conduite d'eau potable

Non Potable Water Systems
Systèmes d'eau non potable

- Sprinkler Line - Non Potable / Conduits pour les arroseurs - Eau non potable
- Water Line - Non Potable / Conduite d'eau non potable

Waste Water Systems
Réseaux d'eau résiduaire

- Drain - Drain
- Sanitary Line - Conduite sanitaire
- Storm Line - Égout pluvial
- Site Limits - Limite du site

Any underground data shown on this map has been verified as accurately as possible, however, the complete accuracy of this information cannot be guaranteed. Conduct Utility Location surveys before conducting underground work.

Toutes les données souterraines identifiées sur cette carte ont été vérifiées aussi précisément que possible; cependant, l'exactitude totale de ces renseignements ne peut être garantie. Effectivez des lèves pour déterminer l'emplacement des services publics.

NCC CCN Canada

Geomatics Services / Services géomatiques

Civil Assets - Water Systems
Biens civils - Systèmes d'eau

04

Champlain Bridge - Ontario

Pont Champlain - Ontario

NCC Site Number Numéro de site (CCN)	Map Number Numéro de carte	Date: 13 Jun 2014 Scale Échelle: 1:3,200
98938	***2 of 2***	

N

Irrigation Systems
Systèmes d'irrigation

- Control Valve
  Soupape de commande
- Quick Coupling Valve
  Soupape quick-coupling
- Main line water valve
  Régulateur de débit de la conduite principale
- Miscellaneous Valves
  Valves divers
- Fire Hydrant
  Prise d'incendie
- Miscellaneous Pumps
  Pomes divers
- Hose Faucet
  Robinet pour boyau
- Sprinkler Head
  Tête d'arroseur

Potable Water Systems
Systèmes d'eau potable

- Decorative Fountain
  Fontaine décorative
- Drinking Fountain
  Fontaine à boire
- Master Water Service
  Service principal d'eau
- Water Meter
  Compteurs d'eau
- Sprinkler Line - Potable
  Conduits pour les arroseurs - eau potable
- Water Line - Potable
  Conduite d'eau potable

Non Potable Water Systems
Systèmes d'eau non potable

- Sprinkler Line - Non Potable
  Conduits pour les arroseurs - Eau non potable
- Water Line - Non Potable
  Conduite d'eau non potable

Waste Water Systems
Réseaux d'eau résiduaire

- Drain - Drain
- Sanitary Line - Conduite sanitaire
- Storm Line - Égout pluvial
- Site Limits - Limite du site

Any underground data shown on this map has been verified as accurately as possible, however, the complete accuracy of this information cannot be guaranteed. Conduct Utility Location surveys before conducting underground work.

Toutes les données souterraines identifiées sur cette carte ont été vérifiées aussi précisément que possible; cependant, l'exactitude totale de ces renseignements ne peut être garantie. Effectivez des lèves pour déterminer l'emplacement des services publics.

NCC CCN Canada

Geomatics Services / Services géomatiques

Site Feature Summary - Sommaire de Site

Map - Carte: 5

Site Name: Experimental Farm Drive

Nom du site: Chemin de la Ferme expérimentale

Site #: 98787

1. Landscape Features - Biens paysager

Forested turf - Gazon avec des arbres

Subtype Sous-type	Detail Détails	Count Nombre	Length (m) Longeur	Area (m2) Surface
Forested Class C Classe C (boisé)				6,029.5

Other Green Spaces - D'autres espaces verts

Subtype Sous-type	Detail Détails	Count Nombre	Length (m) Longeur	Area (m2) Surface
Annual Annuel				445.3
Shrub Bed Massif d'arbustes				6,290.3

Tree Stands - Peuplement d'arbres

Subtype Sous-type	Detail Détails	Count Nombre	Length (m) Longeur	Area (m2) Surface
Group of Trees Peuplement d'arbres				11,072.1

Turf - Gazon

Subtype Sous-type	Detail Détails	Count Nombre	Length (m) Longeur	Area (m2) Surface
Class B Classe B				36,737.6

2. Civil Features - Biens civil

Fixtures - Biens civils

Subtype Sous-type	Detail Détails	Count Nombre	Length (m) Longeur	Area (m2) Surface
Manhole Regard d'égout	Unknown Inconnu	1		

Furniture - Mobilier

Subtype Sous-type	Detail Détails	Count Nombre	Length (m) Longeur	Area (m2) Surface
Bench Banc	Wood and Concrete Bois & béton	2		

Garbage Can Poubelle	Wood Bois	1		

Landscape Material - Matériaux paysagers

Subtype Sous-type	Detail Détails	Count Nombre	Length (m) Longeur	Area (m2) Surface
Decorative Landscape Surface Revêtement décoratif	Woodchip Copeau de bois			2,197.1

Material - Matériau

Subtype Sous-type	Detail Détails	Count Nombre	Length (m) Longeur	Area (m2) Surface
Decorative Hard Surface Revêtement décoratif	Concrete Béton			16.7
Pathway Sentier	Asphalt Asphalte			4,002.9
Sidewalk Trottoir	Asphalt Asphalte			2,900.6

Walls - Murs

Subtype Sous-type	Detail Détails	Count Nombre	Length (m) Longeur	Area (m2) Surface
Retaining Mur de soutènement	Stone Masonry Maçonnerie en pierre		54.0	

4. Water Features - Biens d'eau

Irrigation systems - Systèmes d'irrigation

Subtype Sous-type	Detail Détails	Count Nombre	Length (m) Longeur	Area (m2) Surface
Control Valve Soupape de contrôle		1		
Quick Coupling Valve Soupape de raccord rapide		10		
Sprinkler Head Tête de gicleur		14		
Water Control Valve Robinet de réglage		2		

Potable water systems - Systèmes d'eau potable

Subtype Sous-type	Detail Détails	Count Nombre	Length (m) Longeur	Area (m2) Surface
Sprinkler Line - Potable Conduits pour les gicleurs			1,631.7	

Water Meters - Compteurs d'eau

Subtype Sous-type	Detail Détails	Count Nombre	Length (m) Longeur	Area (m2) Surface
Water Meter Compteurs d'eau		1		

Disclaimer - Avisi de non-responsabilité

This document has been compiled to compliment the maintenance management contract maps and should be used as a guide only.

Ce document a été préparé pour complémenter les cartes de contrat de gestion de l'entretien et devrait être utilisé à titre de guide seulement.

Landscape Maintenance *Entretien paysager*		***05***
Experimental Farm Drive - Carling ***Chemin de la Ferme Expérimentale - Carling***		
NCC Site Number **Numéro de site (CCN)** ***98787***	**Map Number** **Numéro de carte** ***1 of 3***	**Date:** 13 Jun 2014 **Scale** **Échelle:** 1:2,800

N

- Organic Curve / Courbe organique
- Class A - Classe A
- Class B - Classe B
- Class C - Classe C
- Class N - Classe N
- Firebreak - Corridor coupe-feu / Class C - Classe C
- Garden - Jardin
- Shrub Bed / Massif d'arbustes
- Wild Flowers / Fleurs sauvages
- Recreational Area / Espace récréatif
- Peuplement d'arbres / Tree Stands
- Site Limits - Limites du site

NCC CCN Canada

Geomatics Services / Services géomatiques



Landscape Maintenance
Entretien paysager

05

Experimental Farm Drive - Ash

Chemin de la Ferme Expérimentale - Ash

NCC Site Number Numéro de site (CCN)	Map Number Numéro de carte	Date: 13 Jun 2014 Scale Échelle: 1:2,000
98787	***2 of 3***	

N

- Organic Curve
  Courbe organique
- Class A - Classe A
- Class B - Classe B
- Class C - Classe C
- Class N - Classe N
- Firebreak - Corridor coupe-feu
  Class C - Classe C
- Garden - Jardin
- Shrub Bed
  Massif d'arbustes
- Wild Flowers
  Fleurs sauvages
- Recreational Area
  Espace récréatif
- Peuplement d'arbres
  Tree Stands
- Site Limits - Limites du site

NCC CCN

Canada

Geomatics Services / Services géomatiques

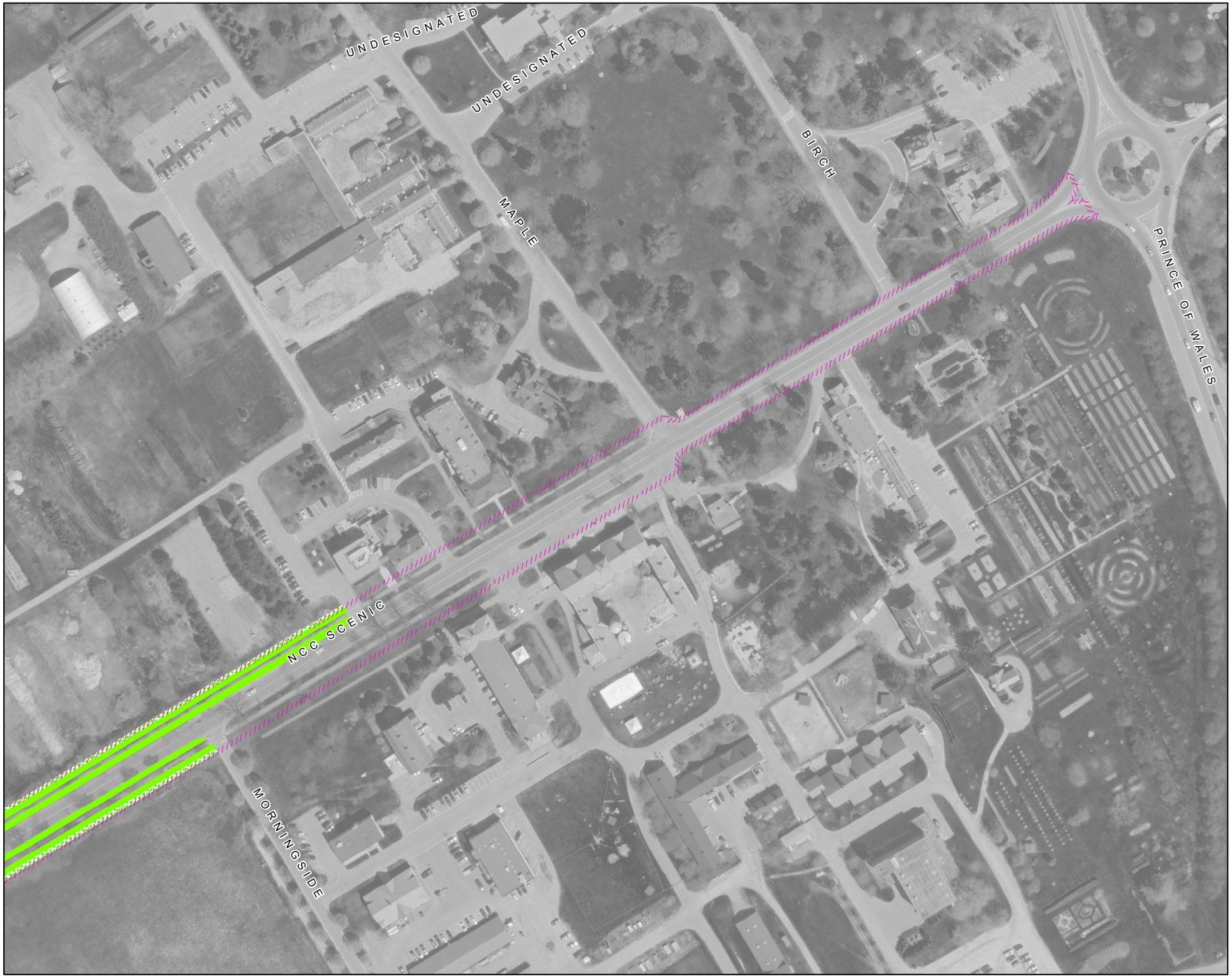

Landscape Maintenance
Entretien paysager

05

Experimental Farm Drive - Prince of Wales

Chemin de la Ferme Expérimentale - Prince of Wales

NCC Site Number Numéro de site (CCN)	Map Number Numéro de carte	Date: 13 Jun 2014 Scale Échelle: 1:1,800
98787	***3 of 3***	

N

- Organic Curve
  Courbe organique
- Class A - Classe A
- Class B - Classe B
- Class C - Classe C
- Class N - Classe N
- Firebreak - Corridor coupe-feu
  Class C - Classe C
- Garden - Jardin
- Shrub Bed
  Massif d'arbustes
- Wild Flowers
  Fleurs sauvages
- Recreational Area
  Espace récréatif
- Peuplement d'arbres
  Tree Stands
- Site Limits - Limites du site

NCC CCN Canada

Geomatics Services / Services géomatiques

Civil Assets ***Biens Civil***	***05***
Experimental Farm Drive - Carling ***Chemin de la Ferme Expérimentale - Carling***	
NCC Site Number **Numéro de site (CCN)** ***98787***	**Map Number** **Numéro de carte** ***1 of 3***
Date: 13 Jun 2014 **Scale** **Échelle:** 1:3,200	N

Fixtures
Biens civils

- Bollard - Butoir
- Gate - Barrière
- Manhole / Trou d'homme
- Tree Grate / Grille d'arbre
- Culvert - Ponceau
- Drain - Drain

Furniture
Mobilier

- Ash Can / Seau à cendre
- Bench - Banc
- Bicycle Rack / Support à bicyclettes
- Flag Pole / Mât de drapeau
- Garbage Can / Poubelle
- Picnic Table / Table à pique-nique
- Cultural Assets / Biens culturels

Fencing
Clôture

- Metal - Métal
- Wood - Bois
- Miscellaneous / Divers
- Guard Rail / Balustrade
- Hand Rail / Rampe d'escalier

Walls
Murs

- Concrete - Béton
- Masonry and Iron / Maçonnerie et fer
- Concrete and Iron / Béton et fer
- Stone Masonry / Maçonnerie en pierre
- Miscellaneous / Divers

Curbs & Edging
Bords & bordures

- Asphalt - Asphalte
- Concrete - Béton
- Granite - Granit
- Stone - Pierre
- Wood - Bois
- Miscellaneous - Divers

Materials
Matériaux

- Asphalt - Asphalte
- Cobblestone - Pavé
- Concrete - Béton
- Earth - Terre
- Exposed Aggregate / Agrégat exposé
- Flagstone - Dalles
- Granite - Granit
- Gravel - Gravier
- Interlock / Pavé autobloquant
- Marble - Marbre
- Mega Paver / Pavé de béton
- Stonedust / Poussière de pierre
- Wood - Bois
- Miscellaneous / Divers
- Landscape Material / Matériaux
- Steps-Marches
- Site Limits - Limite du site

NCC CCN Canada

Geomatics Services / Services géomatiques



Civil Assets Biens Civil	05
Experimental Farm Drive - Ash *Chemin de la Ferme Expérimentale - Ash*	

NCC Site Number Numéro de site (CCN)	Map Number Numéro de carte	Date: 13 Jun 2014 Scale Échelle: 1:2,300
98787	*2* of *3*	N

Fixtures
Biens civils

- Bollard - Butoir
- Gate - Barrière
- Manhole / Trou d'homme
- Tree Grate / Grille d'arbre
- Culvert - Ponceau
- Drain - Drain

Furniture
Mobilier

- Ash Can / Seau à cendre
- Bench - Banc
- Bicycle Rack / Support à bicyclettes
- Flag Pole / Mât de drapeau
- Garbage Can / Poubelle
- Picnic Table / Table à pique-nique
- Cultural Assets / Biens culturels

Fencing
Clôture

- Metal - Métal
- Wood - Bois
- Miscellaneous / Divers
- Guard Rail / Balustrade
- Hand Rail / Rampe d'escalier

Walls
Murs

- Concrete - Béton
- Masonry and Iron / Maçonnerie et fer
- Concrete and Iron / Béton et fer
- Stone Masonry / Maçonnerie en pierre
- Miscellaneous / Divers

Curbs & Edging
Bords & bordures

- Asphalt - Asphalte
- Concrete - Béton
- Granite - Granit
- Stone - Pierre
- Wood - Bois
- Miscellaneous - Divers

Materials
Matériaux

- Asphalt - Asphalte
- Cobblestone - Pavé
- Concrete - Béton
- Earth - Terre
- Exposed Aggregate / Agrégat exposé
- Flagstone - Dalles
- Granite - Granit
- Gravel - Gravier
- Interlock / Pavé autobloquant
- Marble - Marbre
- Mega Paver / Pavé de béton
- Stonedust / Poussière de pierre
- Wood - Bois
- Miscellaneous / Divers
- Landscape Material / Matériaux
- Steps-Marches
- Site Limits - Limite du site

NCC CCN

Canada

Geomatics Services / Services géomatiques

Civil Assets *Biens Civil*		***05***
Experimental Farm Drive - Prince of Wales ***Chemin de la Ferme Expérimentale - Prince of Wales***		
NCC Site Number **Numéro de site (CCN)** ***98787***	**Map Number** **Numéro de carte** ***3* of *3***	**Date:** 13 Jun 2014 **Scale** **Échelle:** 1:2,000

N

Fixtures
Biens civils

- Bollard - Butoir
- Gate - Barrière
- Manhole
  Trou d'homme
- Tree Grate
  Grille d'arbre
- Culvert - Ponceau
- Drain - Drain

Furniture
Mobilier

- Ash Can
  Seau à cendre
- Bench - Banc
- Bicycle Rack
  Support à bicyclettes
- Flag Pole
  Mât de drapeau
- Garbage Can
  Poubelle
- Picnic Table
  Table à pique-nique
- Cultural Assets
  Biens culturels

Fencing
Clôture

- Metal - Métal
- Wood - Bois
- Miscellaneous
  Divers
- Guard Rail
  Balustrade
- Hand Rail
  Rampe d'escalier

Walls
Murs

- Concrete - Béton
- Masonry and Iron
  Maçonnerie et fer
- Concrete and Iron
  Béton et fer
- Stone Masonry
  Maçonnerie
  en pierre
- Miscellaneous
  Divers

Curbs & Edging
Bords & bordures

- Asphalt - Asphalte
- Concrete - Béton
- Granite - Granit
- Stone - Pierre
- Wood - Bois
- Miscellaneous - Divers

Materials
Matériaux

- Asphalt - Asphalte
- Cobblestone - Pavé
- Concrete - Béton
- Earth - Terre
- Exposed Aggregate
  Agrégat exposé
- Flagstone - Dalles
- Granite - Granit
- Gravel - Gravier
- Interlock
  Pavé autobloquant
- Marble - Marbre
- Mega Paver
  Pavé de béton
- Stonedust
  Poussière de pierre
- Wood - Bois
- Miscellaneous
  Divers
- Landscape Material
  Matériaux
- Steps-Marches
- Site Limits - Limite du site

NCC CCN
Canada
Geomatics Services / Services géomatiques

Civil Assets - Water Systems
Biens civils - Systèmes d'eau

05

Experimental Farm Drive - Carling

Chemin de la Ferme Expérimentale - Carling

NCC Site Number Numéro de site (CCN)	Map Number Numéro de carte	Date: 13 Jun 2014 Scale Échelle: 1:3,200
98787	*1 of 3*	

N

Irrigation Systems
Systèmes d'irrigation

- Control Valve
  Soupape de commande
- Quick Coupling Valve
  Soupape quick-coupling
- Main line water valve
  Régulateur de débit de la conduite principale
- Miscellaneous Valves
  Valves divers
- Fire Hydrant
  Prise d'incendie
- Miscellaneous Pumps
  Pomes divers
- Hose Faucet
  Robinet pour boyau
- Sprinkler Head
  Tête d'arroseur

Potable Water Systems
Systèmes d'eau potable

- Decorative Fountain
  Fontaine décorative
- Drinking Fountain
  Fontaine à boire
- Master Water Service
  Service principal d'eau
- Water Meter
  Compteurs d'eau
- Sprinkler Line - Potable
  Conduits pour les arroseurs - eau potable
- Water Line - Potable
  Conduite d'eau potable

Non Potable Water Systems
Systèmes d'eau non potable

- Sprinkler Line - Non Potable
  Conduits pour les arroseurs - Eau non potable
- Water Line - Non Potable
  Conduite d'eau non potable

Waste Water Systems
Réseaux d'eau résiduaire

- Drain - Drain
- Sanitary Line - Conduite sanitaire
- Storm Line - Égout pluvial
- Site Limits - Limite du site

Any underground data shown on this map has been verified as accurately as possible, however, the complete accuracy of this information cannot be guaranteed. Conduct Utilitiy Location surveys before conducting underground work.

Toutes les données souterraines identifiées sur cette carte ont été vérifiées aussi précisément que possible; cependant, l'exactitude totale de ces renseignements ne peut être garantie. Effectivez des lèves pour déterminer l'emplacement des services publics.

NCC CCN Canada

Geomatics Services / Services géomatiques



Civil Assets - Water Systems
Biens civils - Systèmes d'eau

05

Experimental Farm Drive - Ash

Chemin de la Ferme Expérimentale - Ash

NCC Site Number Numéro de site (CCN)	Map Number Numéro de carte	Date: 13 Jun 2014 Scale Échelle: 1:2,300
98787	***2 of 3***	

N

Irrigation Systems
Systèmes d'irrigation

- Control Valve / Soupape de commande
- Quick Coupling Valve / Soupape quick-coupling
- Main line water valve / Régulateur de débit de la conduite principale
- Miscellaneous Valves / Valves divers
- Fire Hydrant / Prise d'incendie
- Miscellaneous Pumps / Pomes divers
- Hose Faucet / Robinet pour boyau
- Sprinkler Head / Tête d'arroseur

Potable Water Systems
Systèmes d'eau potable

- Decorative Fountain / Fontaine décorative
- Drinking Fountain / Fontaine à boire
- Master Water Service / Service principal d'eau
- Water Meter / Compteurs d'eau
- Sprinkler Line - Potable / Conduits pour les arroseurs - eau potable
- Water Line - Potable / Conduite d'eau potable

Non Potable Water Systems
Systèmes d'eau non potable

- Sprinkler Line - Non Potable / Conduits pour les arroseurs - Eau non potable
- Water Line - Non Potable / Conduite d'eau non potable

Waste Water Systems
Réseaux d'eau résiduaire

- Drain - Drain
- Sanitary Line - Conduite sanitaire
- Storm Line - Égout pluvial
- Site Limits - Limite du site

Any underground data shown on this map has been verified as accurately as possible, however, the complete accuracy of this information cannot be guaranteed. Conduct Utility Location surveys before conducting underground work.

Toutes les données souterraines identifiées sur cette carte ont été vérifiées aussi précisément que possible; cependant, l'exactitude totale de ces renseignements ne peut être garantie. Effectivez des lèves pour déterminer l'emplacement des services publics.

NCC CCN Canada

Geomatics Services / Services géomatiques

Civil Assets - Water Systems
Biens civils - Systèmes d'eau

05

Experimental Farm Drive - Prince of Wales

Chemin de la Ferme Expérimentale - Prince of Wales

NCC Site Number Numéro de site (CCN)	Map Number Numéro de carte	Date: 13 Jun 2014 Scale Échelle: 1:2,000
98787	***3 of 3***	

N

Irrigation Systems
Systèmes d'irrigation

- Control Valve
  Soupape de commande
- Quick Coupling Valve
  Soupape quick-coupling
- Main line water valve
  Régulateur de débit de la conduite principale
- Miscellaneous Valves
  Valves divers
- Fire Hydrant
  Prise d'incendie
- Miscellaneous Pumps
  Pomes divers
- Hose Faucet
  Robinet pour boyau
- Sprinkler Head
  Tête d'arroseur

Potable Water Systems
Systèmes d'eau potable

- Decorative Fountain
  Fontaine décorative
- Drinking Fountain
  Fontaine à boire
- Master Water Service
  Service principal d'eau
- Water Meter
  Compteurs d'eau
- Sprinkler Line - Potable
  Conduits pour les arroseurs - eau potable
- Water Line - Potable
  Conduite d'eau potable

Non Potable Water Systems
Systèmes d'eau non potable

- Sprinkler Line - Non Potable
  Conduits pour les arroseurs - Eau non potable
- Water Line - Non Potable
  Conduite d'eau non potable

Waste Water Systems
Réseaux d'eau résiduaire

- Drain - Drain
- Sanitary Line - Conduite sanitaire
- Storm Line - Égout pluvial
- Site Limits - Limite du site

Any underground data shown on this map has been verified as accurately as possible, however, the complete accuracy of this information cannot be guaranteed. Conduct Utility Location surveys before conducting underground work.

Toutes les données souterraines identifiées sur cette carte ont été vérifiées aussi précisément que possible; cependant, l'exactitude totale de ces renseignements ne peut être garantie. Effectivez des lèves pour déterminer l'emplacement des services publics.

NCC CCN Canada

Geomatics Services / Services géomatiques

Site Feature Summary - Sommaire de Site

Map - Carte: 6

Site Name: Fisher Ave / Baseline Pathway

Nom du site: Sentier de la Ferme Expérimentale - Av. Fisher

Site #: 98827

1. Landscape Features - Biens paysager

Fire Lane - Allée coupe feu

Subtype Sous-type	Detail Détails	Count Nombre	Length (m) Longeur	Area (m2) Surface
Fire Lane Class C Allée coupe feu Classe C				24,529.7

Tree Stands - Peuplement d'arbres

Subtype Sous-type	Detail Détails	Count Nombre	Length (m) Longeur	Area (m2) Surface
Group of Trees Peuplement d'arbres				206,173.8

Turf - Gazon

Subtype Sous-type	Detail Détails	Count Nombre	Length (m) Longeur	Area (m2) Surface
Class B Classe B				24,977.3
Class C Classe C				6,438.5
Class N Classe N				262,360.9

2. Civil Features - Biens civil

Fencing - Clôture

Subtype Sous-type	Detail Détails	Count Nombre	Length (m) Longeur	Area (m2) Surface
Fence Clôture	Chain Link Clôture en chaîne		6,870.6	
Guard Rail Balustrade	Metal Métal		53.5	

Fixtures - Biens civils

Subtype Sous-type	Detail Détails	Count Nombre	Length (m) Longeur	Area (m2) Surface
Bollard Butoir	Metal Métal	2		
Bollard Butoir	Steel Acier	4		

Culvert Ponceau	Steel Acier	6		
Culvert Ponceau	Unknown Inconnu	1		
Gate Barrière	Metal Métal	3		
Gate Barrière	Steel Acier	2		
Gate Barrière	Unknown Inconnu	18		
Manhole Regard d'égout	Metal Métal	1		
Manhole Regard d'égout	Unknown Inconnu	7		

Furniture - Mobilier

Subtype Sous-type	Detail Détails	Count Nombre	Length (m) Longeur	Area (m2) Surface
Bench Banc	Wood and Concrete Bois & béton	2		
Garbage Can Poubelle	Wood Bois	4		

Material - Matériau

Subtype Sous-type	Detail Détails	Count Nombre	Length (m) Longeur	Area (m2) Surface
Furniture Pad Base pour mobilier	Concrete Béton			4.1
Pathway Sentier	Asphalt Asphalte			28,886.3
Pathway Sentier	Gravel Gravier			453.3

4. Water Features - Biens d'eau

Fixtures - Biens civils

Subtype Sous-type	Detail Détails	Count Nombre	Length (m) Longeur	Area (m2) Surface
Catch Basin Puisard		3		

Irrigation systems - Systèmes d'irrigation

Subtype Sous-type	Detail Détails	Count Nombre	Length (m) Longeur	Area (m2) Surface
Control Valve Soupape de contrôle		1		
Fire Hydrant Borne-fontaine		1		

Disclaimer - Avisi de non-responsabilité

This document has been compiled to compliment the maintenance management contract maps and should be used as a guide only.

Ce document a été préparé pour complémenter les cartes de contrat de gestion de l'entretien et devrait être utilisé à titre de guide seulement.

Landscape Maintenance ***Entretien paysager***	***06***
Fisher Ave - Baseline Pathway - Baseline ***Sentier de la Ferme Expérimentale - Av. Fisher - Baseline***	
NCC Site Number **Numéro de site (CCN)** ***98827***	**Map Number** **Numéro de carte** ***1 of 4***
Date: 13 Jun 2014 **Scale** **Échelle:** 1:4,200	N

- Organic Curve / Courbe organique
- Class A - Classe A
- Class B - Classe B
- Class C - Classe C
- Class N - Classe N
- Firebreak - Corridor coupe-feu Class C - Classe C
- Garden - Jardin
- Shrub Bed / Massif d'arbustes
- Wild Flowers / Fleurs sauvages
- Recreational Area / Espace récréatif
- Peuplement d'arbres / Tree Stands
- Site Limits - Limites du site

NCC CCN Canada

Geomatics Services / Services géomatiques

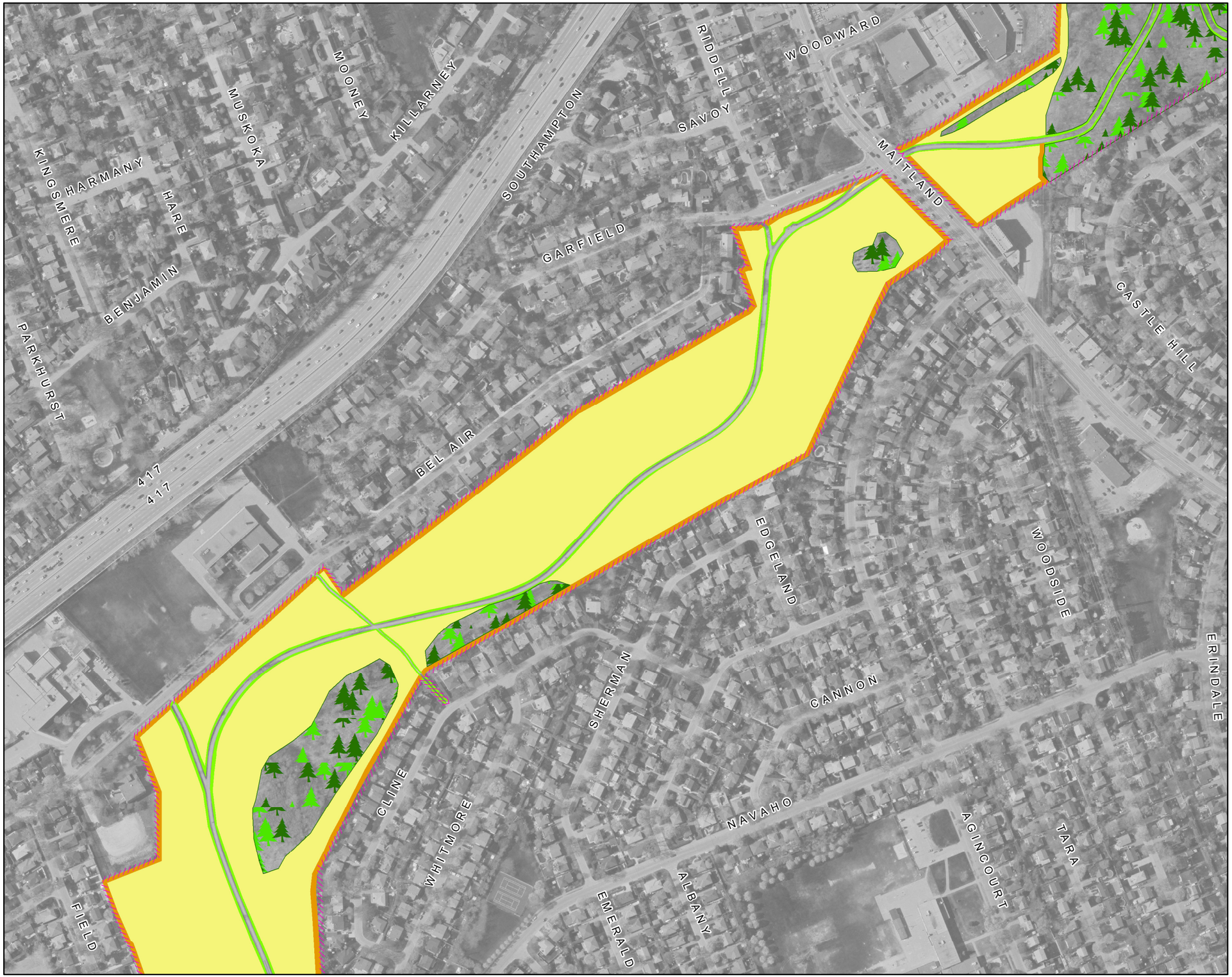

Landscape Maintenance *Entretien paysager*		**06**
Fisher Ave - Baseline Pathway - Maitland ***Sentier de la Ferme Expérimentale - Av. Fisher - Maitland***		
NCC Site Number **Numéro de site (CCN)** ***98827***	**Map Number** **Numéro de carte** ***2 of 4***	**Date:** 13 Jun 2014 **Scale** **Échelle:** 1:3,800

N

- Organic Curve
  Courbe organique
- Class A - Classe A
- Class B - Classe B
- Class C - Classe C
- Class N - Classe N
- Firebreak - Corridor coupe-feu
  Class C - Classe C
- Garden - Jardin
- Shrub Bed
  Massif d'arbustes
- Wild Flowers
  Fleurs sauvages
- Recreational Area
  Espace récréatif
- Peuplement d'arbres
  Tree Stands
- Site Limits - Limites du site

NCC CCN Canada

Geomatics Services / Services géomatiques

Landscape Maintenance ***Entretien paysager***	***06***
Fisher Ave - Baseline Pathway - Clyde ***Sentier de la Ferme Expérimentale - Av. Fisher - Clyde***	
NCC Site Number **Numéro de site (CCN)** ***98827***	**Map Number** **Numéro de carte** ***3 of 4***
Date: 13 Jun 2014 **Scale** **Échelle:** 1:4,200	

N

- Organic Curve
  Courbe organique
- Class A - Classe A
- Class B - Classe B
- Class C - Classe C
- Class N - Classe N
- Firebreak - Corridor coupe-feu
  Class C - Classe C
- Garden - Jardin
- Shrub Bed
  Massif d'arbustes
- Wild Flowers
  Fleurs sauvages
- Recreational Area
  Espace récréatif
- Peuplement d'arbres
  Tree Stands
- Site Limits - Limites du site

NCC CCN

Canada

Geomatics Services / Services géomatiques

Landscape Maintenance Entretien paysager		06
Fisher Ave - Baseline Pathway - Fisher *Sentier de la Ferme Expérimentale - Av. Fisher - Fisher*		
NCC Site Number **Numéro de site (CCN)** *98827*	**Map Number** **Numéro de carte** *4 of 4*	**Date:** 13 Jun 2014 **Scale** **Échelle:** 1:3,900

N

- Organic Curve
  Courbe organique
- Class A - Classe A
- Class B - Classe B
- Class C - Classe C
- Class N - Classe N
- Firebreak - Corridor coupe-feu
  Class C - Classe C
- Garden - Jardin
- Shrub Bed
  Massif d'arbustes
- Wild Flowers
  Fleurs sauvages
- Recreational Area
  Espace récréatif
- Peuplement d'arbres
  Tree Stands
- Site Limits - Limites du site

NCC CCN Canada

Geomatics Services / Services géomatiques

Civil Assets Biens Civil	06

Fisher Ave - Baseline Pathway - Baseline

Sentier de la Ferme Expérimentale - Av. Fisher - Baseline

NCC Site Number Numéro de site (CCN)	Map Number Numéro de carte	Date: 13 Jun 2014 Scale Échelle: 1:4,800
98827	*1* of *4*	

N

Fixtures
Biens civils

- Bollard - Butoir
- Gate - Barrière
- Manhole
Trou d'homme
- Tree Grate
Grille d'arbre
- Culvert - Ponceau
- Drain - Drain

Furniture
Mobilier

- Ash Can
Seau à cendre
- Bench - Banc
- Bicycle Rack
Support à bicyclettes
- Flag Pole
Mât de drapeau
- Garbage Can
Poubelle
- Picnic Table
Table à pique-nique
- Cultural Assets
Biens culturels

Fencing
Clôture

- Metal - Métal
- Wood - Bois
- Miscellaneous
Divers
- Guard Rail
Balustrade
- Hand Rail
Rampe d'escalier

Walls
Murs

- Concrete - Béton
- Masonry and Iron
Maçonnerie et fer
- Concrete and Iron
Béton et fer
- Stone Masonry
Maçonnerie
en pierre
- Miscellaneous
Divers

Curbs & Edging
Bords & bordures

- Asphalt - Asphalte
- Concrete - Béton
- Granite - Granit
- Stone - Pierre
- Wood - Bois
- Miscellaneous - Divers

Materials
Matériaux

- Asphalt - Asphalte
- Cobblestone - Pavé
- Concrete - Béton
- Earth - Terre
- Exposed Aggregate
Agrégat exposé
- Flagstone - Dalles
- Granite - Granit
- Gravel - Gravier
- Interlock
Pavé autobloquant
- Marble - Marbre
- Mega Paver
Pavé de béton
- Stonedust
Poussière de pierre
- Wood - Bois
- Miscellaneous
Divers
- Landscape Material
Matériaux
- Steps-Marches
- Site Limits - Limite du site

NCC CCN

Canada

Geomatics Services / Services géomatiques

Civil Assets Biens Civil	06

Fisher Ave - Baseline Pathway - Maitland

Sentier de la Ferme Expérimentale - Av. Fisher - Maitland

NCC Site Number Numéro de site (CCN)	Map Number Numéro de carte	Date: 13 Jun 2014 Scale Échelle: 1:4,300
98827	*2* of *4*	

N

Fixtures
Biens civils

- Bollard - Butoir
- Gate - Barrière
- Manhole
Trou d'homme
- Tree Grate
Grille d'arbre
- Culvert - Ponceau
- Drain - Drain

Furniture
Mobilier

- Ash Can
Seau à cendre
- Bench - Banc
- Bicycle Rack
Support à bicyclettes
- Flag Pole
Mât de drapeau
- Garbage Can
Poubelle
- Picnic Table
Table à pique-nique
- Cultural Assets
Biens culturels

Fencing
Clôture

- Metal - Métal
- Wood - Bois
- Miscellaneous
Divers
- Guard Rail
Balustrade
- Hand Rail
Rampe d'escalier

Walls
Murs

- Concrete - Béton
- Masonry and Iron
Maçonnerie et fer
- Concrete and Iron
Béton et fer
- Stone Masonry
Maçonnerie
en pierre
- Miscellaneous
Divers

Curbs & Edging
Bords & bordures

- Asphalt - Asphalte
- Concrete - Béton
- Granite - Granit
- Stone - Pierre
- Wood - Bois
- Miscellaneous - Divers

Materials
Matériaux

- Asphalt - Asphalte
- Cobblestone - Pavé
- Concrete - Béton
- Earth - Terre
- Exposed Aggregate
Agrégat exposé
- Flagstone - Dalles
- Granite - Granit
- Gravel - Gravier
- Interlock
Pavé autobloquant
- Marble - Marbre
- Mega Paver
Pavé de béton
- Stonedust
Poussière de pierre
- Wood - Bois
- Miscellaneous
Divers
- Landscape Material
Matériaux
- Steps-Marches
- Site Limits - Limite du site

NCC CCN

Canada

Geomatics Services / Services géomatiques

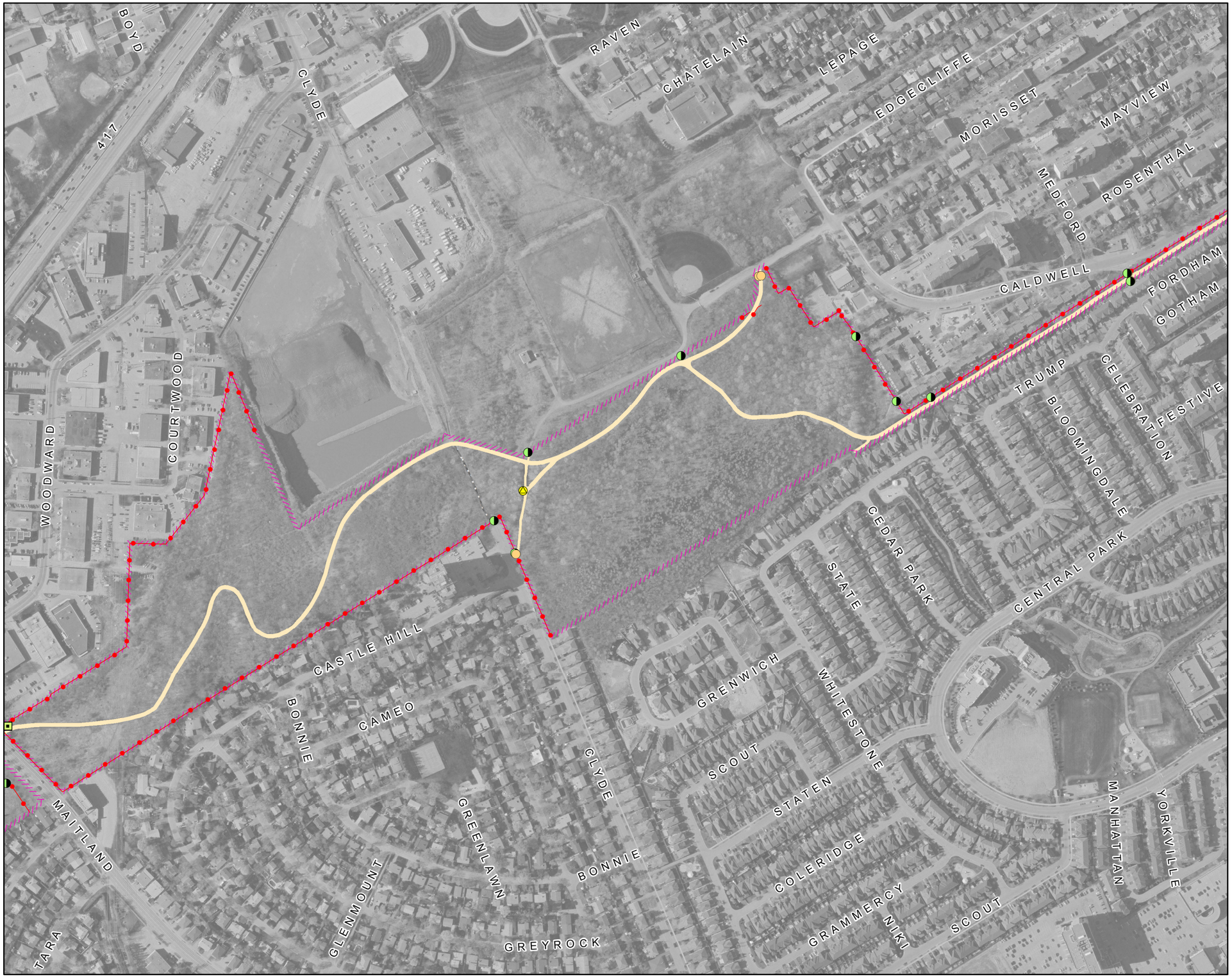

Civil Assets ***Biens Civil***	***06***

Fisher Ave - Baseline Pathway - Clyde

Sentier de la Ferme Expérimentale - Av. Fisher - Clyde

NCC Site Number / Numéro de site (CCN)	Map Number / Numéro de carte	Date: / Scale / Échelle:
98827	***3 of 4***	13 Jun 2014 1:4,700

N

Fixtures
Biens civils

- Bollard - Butoir
- Gate - Barrière
- Manhole / Trou d'homme
- Tree Grate / Grille d'arbre
- Culvert - Ponceau
- Drain - Drain

Furniture
Mobilier

- Ash Can / Seau à cendre
- Bench - Banc
- Bicycle Rack / Support à bicyclettes
- Flag Pole / Mât de drapeau
- Garbage Can / Poubelle
- Picnic Table / Table à pique-nique
- Cultural Assets / Biens culturels

Fencing
Clôture

- Metal - Métal
- Wood - Bois
- Miscellaneous / Divers
- Guard Rail / Balustrade
- Hand Rail / Rampe d'escalier

Walls
Murs

- Concrete - Béton
- Masonry and Iron / Maçonnerie et fer
- Concrete and Iron / Béton et fer
- Stone Masonry / Maçonnerie en pierre
- Miscellaneous / Divers

Curbs & Edging
Bords & bordures

- Asphalt - Asphalte
- Concrete - Béton
- Granite - Granit
- Stone - Pierre
- Wood - Bois
- Miscellaneous - Divers

Materials
Matériaux

- Asphalt - Asphalte
- Cobblestone - Pavé
- Concrete - Béton
- Earth - Terre
- Exposed Aggregate / Agrégat exposé
- Flagstone - Dalles
- Granite - Granit
- Gravel - Gravier
- Interlock / Pavé autobloquant
- Marble - Marbre
- Mega Paver / Pavé de béton
- Stonedust / Poussière de pierre
- Wood - Bois
- Miscellaneous / Divers
- Landscape Material / Matériaux
- Steps-Marches
- Site Limits - Limite du site

NCC CCN

Canada

Geomatics Services / Services géomatiques

Civil Assets ***Biens Civil***	***06***

Fisher Ave - Baseline Pathway - Fisher

Sentier de la Ferme Expérimentale - Av. Fisher - Fisher

NCC Site Number / Numéro de site (CCN)	Map Number / Numéro de carte	Date: / Scale / Échelle:
98827	***4 of 4***	13 Jun 2014 1:4,400

N

Fixtures
Biens civils

- Bollard - Butoir
- Gate - Barrière
- Manhole / Trou d'homme
- Tree Grate / Grille d'arbre
- Culvert - Ponceau
- Drain - Drain

Furniture
Mobilier

- Ash Can / Seau à cendre
- Bench - Banc
- Bicycle Rack / Support à bicyclettes
- Flag Pole / Mât de drapeau
- Garbage Can / Poubelle
- Picnic Table / Table à pique-nique
- Cultural Assets / Biens culturels

Fencing
Clôture

- Metal - Métal
- Wood - Bois
- Miscellaneous / Divers
- Guard Rail / Balustrade
- Hand Rail / Rampe d'escalier

Walls
Murs

- Concrete - Béton
- Masonry and Iron / Maçonnerie et fer
- Concrete and Iron / Béton et fer
- Stone Masonry / Maçonnerie en pierre
- Miscellaneous / Divers

Curbs & Edging
Bords & bordures

- Asphalt - Asphalte
- Concrete - Béton
- Granite - Granit
- Stone - Pierre
- Wood - Bois
- Miscellaneous - Divers

Materials
Matériaux

- Asphalt - Asphalte
- Cobblestone - Pavé
- Concrete - Béton
- Earth - Terre
- Exposed Aggregate / Agrégat exposé
- Flagstone - Dalles
- Granite - Granit
- Gravel - Gravier
- Interlock / Pavé autobloquant
- Marble - Marbre
- Mega Paver / Pavé de béton
- Stonedust / Poussière de pierre
- Wood - Bois
- Miscellaneous / Divers
- Landscape Material / Matériaux
- Steps-Marches
- Site Limits - Limite du site

NCC CCN Canada

Geomatics Services / Services géomatiques

Civil Assets - Water Systems ***Biens civils - Systèmes d'eau***		***06***
Fisher Ave - Baseline Pathway - Maitland ***Sentier de la Ferme Expérimentale - Av. Fisher - Maitland***		
NCC Site Number **Numéro de site (CCN)** ***98827***	**Map Number** **Numéro de carte** ***2 of 4***	**Date:** 13 Jun 2014 **Scale** **Échelle:** 1:4,300

N

Irrigation Systems
Systèmes d'irrigation

- Control Valve / Soupape de commande
- Quick Coupling Valve / Soupape quick-coupling
- Main line water valve / Régulateur de débit de la conduite principale
- Miscellaneous Valves / Valves divers
- Fire Hydrant / Prise d'incendie
- Miscellaneous Pumps / Pomes divers
- Hose Faucet / Robinet pour boyau
- Sprinkler Head / Tête d'arroseur

Potable Water Systems
Systèmes d'eau potable

- Decorative Fountain / Fontaine décorative
- Drinking Fountain / Fontaine à boire
- Master Water Service / Service principal d'eau
- Water Meter / Compteurs d'eau
- Sprinkler Line - Potable / Conduits pour les arroseurs - eau potable
- Water Line - Potable / Conduite d'eau potable

Non Potable Water Systems
Systèmes d'eau non potable

- Sprinkler Line - Non Potable / Conduits pour les arroseurs - Eau non potable
- Water Line - Non Potable / Conduite d'eau non potable

Waste Water Systems
Réseaux d'eau résiduaire

- Drain - Drain
- Sanitary Line - Conduite sanitaire
- Storm Line - Égout pluvial
- Site Limits - Limite du site

Any underground data shown on this map has been verified as accurately as possible, however, the complete accuracy of this information cannot be guaranteed. Conduct Utility Location surveys before conducting underground work.

Toutes les données souterraines identifiées sur cette carte ont été vérifiées aussi précisément que possible; cependant, l'exactitude totale de ces renseignements ne peut être garantie. Effectivez des lèves pour déterminer l'emplacement des services publics.

NCC CCN Canada

Geomatics Services / Services géomatiques

Civil Assets - Water Systems *Biens civils - Systèmes d'eau*	**06**

Fisher Ave - Baseline Pathway - Clyde

Sentier de la Ferme Expérimentale - Av. Fisher - Clyde

NCC Site Number Numéro de site (CCN)	Map Number Numéro de carte	Date: 13 Jun 2014 Scale Échelle: 1:4,700
98827	***3 of 4***	

N

Irrigation Systems
Systèmes d'irrigation

- Control Valve / Soupape de commande
- Quick Coupling Valve / Soupape quick-coupling
- Main line water valve / Régulateur de débit de la conduite principale
- Miscellaneous Valves / Valves divers
- Fire Hydrant / Prise d'incendie
- Miscellaneous Pumps / Pomes divers
- Hose Faucet / Robinet pour boyau
- Sprinkler Head / Tête d'arroseur

Potable Water Systems
Systèmes d'eau potable

- Decorative Fountain / Fontaine décorative
- Drinking Fountain / Fontaine à boire
- Master Water Service / Service principal d'eau
- Water Meter / Compteurs d'eau
- Sprinkler Line - Potable / Conduits pour les arroseurs - eau potable
- Water Line - Potable / Conduite d'eau potable

Non Potable Water Systems
Systèmes d'eau non potable

- Sprinkler Line - Non Potable / Conduits pour les arroseurs - Eau non potable
- Water Line - Non Potable / Conduite d'eau non potable

Waste Water Systems
Réseaux d'eau résiduaire

- Drain - Drain
- Sanitary Line - Conduite sanitaire
- Storm Line - Égout pluvial
- Site Limits - Limite du site

Any underground data shown on this map has been verified as accurately as possible, however, the complete accuracy of this information cannot be guaranteed. Conduct Utility Location surveys before conducting underground work.

Toutes les données souterraines identifiées sur cette carte ont été vérifiées aussi précisément que possible; cependant, l'exactitude totale de ces renseignements ne peut être garantie. Effectivez des lèves pour déterminer l'emplacement des services publics.

NCC CCN Canada

Geomatics Services / Services géomatiques

Civil Assets - Water Systems ***Biens civils - Systèmes d'eau***	***06***

Fisher Ave - Baseline Pathway - Fisher

Sentier de la Ferme Expérimentale - Av. Fisher - Fisher

NCC Site Number Numéro de site (CCN)	Map Number Numéro de carte	Date: 13 Jun 2014 Scale Échelle: 1:4,400
98827	***4 of 4***	

N

Irrigation Systems
Systèmes d'irrigation

- Control Valve / Soupape de commande
- Quick Coupling Valve / Soupape quick-coupling
- Main line water valve / Régulateur de débit de la conduite principale
- Miscellaneous Valves / Valves divers
- Fire Hydrant / Prise d'incendie
- Miscellaneous Pumps / Pomes divers
- Hose Faucet / Robinet pour boyau
- Sprinkler Head / Tête d'arroseur

Potable Water Systems
Systèmes d'eau potable

- Decorative Fountain / Fontaine décorative
- Drinking Fountain / Fontaine à boire
- Master Water Service / Service principal d'eau
- Water Meter / Compteurs d'eau
- Sprinkler Line - Potable / Conduits pour les arroseurs - eau potable
- Water Line - Potable / Conduite d'eau potable

Non Potable Water Systems
Systèmes d'eau non potable

- Sprinkler Line - Non Potable / Conduits pour les arroseurs - Eau non potable
- Water Line - Non Potable / Conduite d'eau non potable

Waste Water Systems
Réseaux d'eau résiduaire

- Drain - Drain
- Sanitary Line - Conduite sanitaire
- Storm Line - Égout pluvial
- Site Limits - Limite du site

Any underground data shown on this map has been verified as accurately as possible, however, the complete accuracy of this information cannot be guaranteed. Conduct Utilitiy Location surveys before conducting underground work.

Toutes les données souterraines identifiées sur cette carte ont été vérifiées aussi précisément que possible; cependant, l'exactitude totale de ces renseignements ne peut être garantie. Effectivez des lèves pour déterminer l'emplacement des services publics.

NCC CCN Canada

Geomatics Services / Services géomatiques

Site Feature Summary - Sommaire de Site

Map - Carte: 7

Site Name: Fisher Experimental Farm Pathway

Nom du site: Sentier Récréatif Secteur Fisher et Baseline

Site #: 98834

1. Landscape Features - Biens paysager

Tree Stands - Peuplement d'arbres

Subtype Sous-type	Detail Détails	Count Nombre	Length (m) Longeur	Area (m2) Surface
Group of Trees Peuplement d'arbres				22,123.1

Turf - Gazon

Subtype Sous-type	Detail Détails	Count Nombre	Length (m) Longeur	Area (m2) Surface
Class B Classe B				5,885.0
Class C Classe C				915.9

2. Civil Features - Biens civil

Fixtures - Biens civils

Subtype Sous-type	Detail Détails	Count Nombre	Length (m) Longeur	Area (m2) Surface
Manhole Regard d'égout	Unknown Inconnu	1		

Material - Matériau

Subtype Sous-type	Detail Détails	Count Nombre	Length (m) Longeur	Area (m2) Surface
Pathway Sentier	Asphalt Asphalte			2,424.4
Pathway Sentier	Stonedust Poussière de pierre			1,422.7
Roadway Chaussée	Asphalt Asphalte			3,003.0

Disclaimer - Avisi de non-responsabilité

This document has been compiled to compliment the maintenance management contract maps and should be used as a guide only.

Ce document a été préparé pour complémenter les cartes de contrat de gestion de l'entretien et devrait être utilisé à titre de guide seulement.

Landscape Maintenance ***Entretien paysager***	***07***
Fisher Experimental Farm Pathway ***Sentier Récréatif Secteur Fisher et Baseline***	
NCC Site Number **Numéro de site (CCN)** ***98834***	**Map Number** **Numéro de carte** ***1 of 1***
Date: 13 Jun 2014 **Scale** **Échelle:** 1:3,600	

N

- Organic Curve
  Courbe organique
- Class A - Classe A
- Class B - Classe B
- Class C - Classe C
- Class N - Classe N
- Firebreak - Corridor coupe-feu
  Class C - Classe C
- Garden - Jardin
- Shrub Bed
  Massif d'arbustes
- Wild Flowers
  Fleurs sauvages
- Recreational Area
  Espace récréatif
- Peuplement d'arbres
  Tree Stands
- Site Limits - Limites du site

NCC CCN Canada

Geomatics Services / Services géomatiques

Civil Assets ***Biens Civil***	***07***
Fisher Experimental Farm Pathway ***Sentier Récréatif Secteur Fisher et Baseline***	
NCC Site Number **Numéro de site (CCN)** ***98834***	**Map Number** **Numéro de carte** ***1 of 1***
Date: 13 Jun 2014 **Scale** **Échelle:** 1:4,000	

N

Fixtures
Biens civils

- Bollard - Butoir
- Gate - Barrière
- Manhole / Trou d'homme
- Tree Grate / Grille d'arbre
- Culvert - Ponceau
- Drain - Drain

Furniture
Mobilier

- Ash Can / Seau à cendre
- Bench - Banc
- Bicycle Rack / Support à bicyclettes
- Flag Pole / Mât de drapeau
- Garbage Can / Poubelle
- Picnic Table / Table à pique-nique
- Cultural Assets / Biens culturels

Fencing
Clôture

- Metal - Métal
- Wood - Bois
- Miscellaneous / Divers
- Guard Rail / Balustrade
- Hand Rail / Rampe d'escalier

Walls
Murs

- Concrete - Béton
- Masonry and Iron / Maçonnerie et fer
- Concrete and Iron / Béton et fer
- Stone Masonry / Maçonnerie en pierre
- Miscellaneous / Divers

Curbs & Edging
Bords & bordures

- Asphalt - Asphalte
- Concrete - Béton
- Granite - Granit
- Stone - Pierre
- Wood - Bois
- Miscellaneous - Divers

Materials
Matériaux

- Asphalt - Asphalte
- Cobblestone - Pavé
- Concrete - Béton
- Earth - Terre
- Exposed Aggregate / Agrégat exposé
- Flagstone - Dalles
- Granite - Granit
- Gravel - Gravier
- Interlock / Pavé autobloquant
- Marble - Marbre
- Mega Paver / Pavé de béton
- Stonedust / Poussière de pierre
- Wood - Bois
- Miscellaneous / Divers
- Landscape Material / Matériaux
- Steps-Marches
- Site Limits - Limite du site

NCC CCN Canada

Geomatics Services / Services géomatiques

Site Feature Summary - Sommaire de Site

Map - Carte: 8

Site Name: Island Park Drive

Nom du site: Promenade Island Park

Site #: 98781

1. Landscape Features - Biens paysager

Other Green Spaces - D'autres espaces verts

Subtype Sous-type	Detail Détails	Count Nombre	Length (m) Longeur	Area (m2) Surface
Shrub Bed Massif d'arbustes				756.5

Tree Stands - Peuplement d'arbres

Subtype Sous-type	Detail Détails	Count Nombre	Length (m) Longeur	Area (m2) Surface
Group of Trees Peuplement d'arbres				2,092.2

Turf - Gazon

Subtype Sous-type	Detail Détails	Count Nombre	Length (m) Longeur	Area (m2) Surface
Class B Classe B				47,520.6

2. Civil Features - Biens civil

Fixtures - Biens civils

Subtype Sous-type	Detail Détails	Count Nombre	Length (m) Longeur	Area (m2) Surface
Bollard Butoir	Rock Roche	12		
Manhole Regard d'égout	Unknown Inconnu	1		

Material - Matériau

Subtype Sous-type	Detail Détails	Count Nombre	Length (m) Longeur	Area (m2) Surface
Decorative Hard Surface Revêtement décoratif	Concrete Béton			16.8
Decorative Hard Surface Revêtement décoratif	Granite Granit			423.8
Sidewalk Trottoir	Asphalt Asphalte			11,878.8

Walls - Murs

Subtype Sous-type	Detail Détails	Count Nombre	Length (m) Longeur	Area (m2) Surface
Retaining Mur de soutènement	Stone Masonry Maçonnerie en pierre		9.0	

4. Water Features - Biens d'eau

Fixtures - Biens civils

Subtype Sous-type	Detail Détails	Count Nombre	Length (m) Longeur	Area (m2) Surface
Catch Basin Puisard		1		

Irrigation systems - Systèmes d'irrigation

Subtype Sous-type	Detail Détails	Count Nombre	Length (m) Longeur	Area (m2) Surface
Control Valve Soupape de contrôle		1		

Non-Potable Water Systems - Systèmes d'eau non-potable

Subtype Sous-type	Detail Détails	Count Nombre	Length (m) Longeur	Area (m2) Surface
Storm Line Égout pluvial			25.8	

Water Meters - Compteurs d'eau

Subtype Sous-type	Detail Détails	Count Nombre	Length (m) Longeur	Area (m2) Surface
Water Meter Compteurs d'eau		1		

Disclaimer - Avisi de non-responsabilité

This document has been compiled to compliment the maintenance management contract maps and should be used as a guide only.

Ce document a été préparé pour complémenter les cartes de contrat de gestion de l'entretien et devrait être utilisé à titre de guide seulement.

Landscape Maintenance
Entretien paysager

08

Island Park Drive - SJAM

Promenade Island Park - SJAM

NCC Site Number Numéro de site (CCN)	Map Number Numéro de carte	Date: 13 Jun 2014
98781	*1 of 4*	Scale Échelle: 1:2,500

N

- Organic Curve
  Courbe organique
- Class A - Classe A
- Class B - Classe B
- Class C - Classe C
- Class N - Classe N
- Firebreak - Corridor coupe-feu
  Class C - Classe C
- Garden - Jardin
- Shrub Bed
  Massif d'arbustes
- Wild Flowers
  Fleurs sauvages
- Recreational Area
  Espace récréatif
- Peuplement d'arbres
  Tree Stands
- Site Limits - Limites du site

NCC CCN

Canada

Geomatics Services / Services géomatiques

Landscape Maintenance
Entretien paysager

08

Island Park Drive - Richmond

Promenade Island Park - Richmond

NCC Site Number / Numéro de site (CCN)	Map Number / Numéro de carte	Date: / Scale / Échelle:
98781	*2* of *4*	13 Jun 2014 1:2,500

N

- Organic Curve / Courbe organique
- Class A - Classe A
- Class B - Classe B
- Class C - Classe C
- Class N - Classe N
- Firebreak - Corridor coupe-feu Class C - Classe C
- Garden - Jardin
- Shrub Bed / Massif d'arbustes
- Wild Flowers / Fleurs sauvages
- Recreational Area / Espace récréatif
- Peuplement d'arbres / Tree Stands
- Site Limits - Limites du site

NCC CCN

Canada

Geomatics Services / Services géomatiques

Landscape Maintenance *Entretien paysager*		**08**
Island Park Drive - Queensway *Promenade Island Park - Queensway*		
NCC Site Number **Numéro de site (CCN)** *98781*	**Map Number** **Numéro de carte** ***3 of 4***	**Date:** 13 Jun 2014 **Scale** **Échelle:** 1:2,100

N

- Organic Curve
  Courbe organique
- Class A - Classe A
- Class B - Classe B
- Class C - Classe C
- Class N - Classe N
- Firebreak - Corridor coupe-feu
  Class C - Classe C
- Garden - Jardin
- Shrub Bed
  Massif d'arbustes
- Wild Flowers
  Fleurs sauvages
- Recreational Area
  Espace récréatif
- Peuplement d'arbres
  Tree Stands
- Site Limits - Limites du site

NCC CCN Canada

Geomatics Services / Services géomatiques

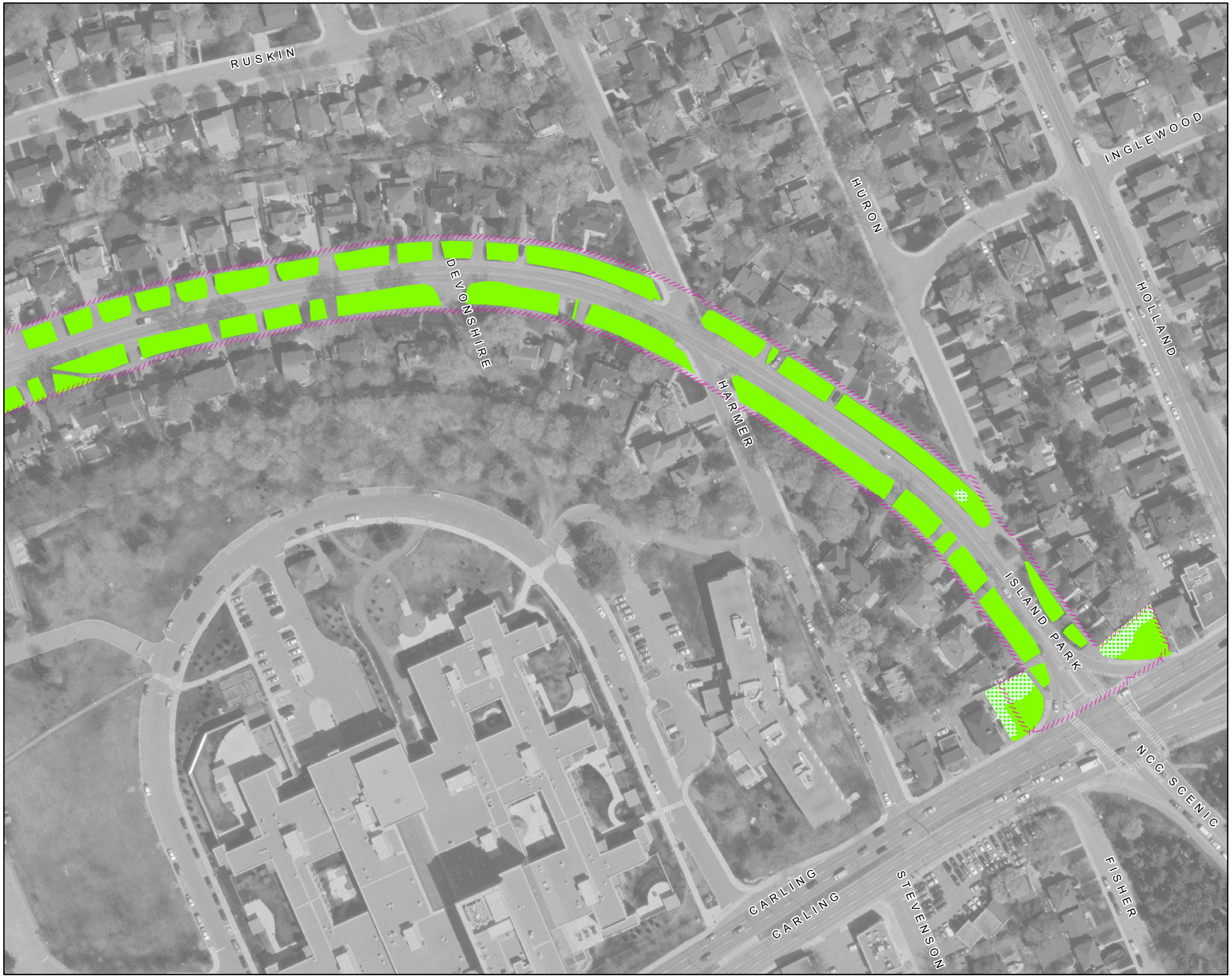

Landscape Maintenance
Entretien paysager

08

Island Park Drive

Promenade Island Park

NCC Site Number Numéro de site (CCN)	Map Number Numéro de carte	Date: 13 Jun 2014 Scale Échelle: 1:1,500
98781	***4 of 4***	

N

- Organic Curve
  Courbe organique
- Class A - Classe A
- Class B - Classe B
- Class C - Classe C
- Class N - Classe N
- Firebreak - Corridor coupe-feu
  Class C - Classe C
- Garden - Jardin
- Shrub Bed
  Massif d'arbustes
- Wild Flowers
  Fleurs sauvages
- Recreational Area
  Espace récréatif
- Peuplement d'arbres
  Tree Stands
- Site Limits - Limites du site

NCC CCN

Canada

Geomatics Services / Services géomatiques

Civil Assets / Biens Civil

08

Island Park Drive - SJAM

Promenade Island Park - SJAM

NCC Site Number / Numéro de site (CCN)	Map Number / Numéro de carte	Date: / Scale / Échelle:
98781	*1* of *4*	13 Jun 2014 1:2,900

N

Fixtures / Biens civils

- Bollard - Butoir
- Gate - Barrière
- Manhole / Trou d'homme
- Tree Grate / Grille d'arbre
- Culvert - Ponceau
- Drain - Drain

Furniture / Mobilier

- Ash Can / Seau à cendre
- Bench - Banc
- Bicycle Rack / Support à bicyclettes
- Flag Pole / Mât de drapeau
- Garbage Can / Poubelle
- Picnic Table / Table à pique-nique
- Cultural Assets / Biens culturels

Fencing / Clôture

- Metal - Métal
- Wood - Bois
- Miscellaneous / Divers
- Guard Rail / Balustrade
- Hand Rail / Rampe d'escalier

Walls / Murs

- Concrete - Béton
- Masonry and Iron / Maçonnerie et fer
- Concrete and Iron / Béton et fer
- Stone Masonry / Maçonnerie en pierre
- Miscellaneous / Divers

Curbs & Edging / Bords & bordures

- Asphalt - Asphalte
- Concrete - Béton
- Granite - Granit
- Stone - Pierre
- Wood - Bois
- Miscellaneous - Divers

Materials / Matériaux

- Asphalt - Asphalte
- Cobblestone - Pavé
- Concrete - Béton
- Earth - Terre
- Exposed Aggregate / Agrégat exposé
- Flagstone - Dalles
- Granite - Granit
- Gravel - Gravier
- Interlock / Pavé autobloquant
- Marble - Marbre
- Mega Paver / Pavé de béton
- Stonedust / Poussière de pierre
- Wood - Bois
- Miscellaneous / Divers
- Landscape Material / Matériaux
- Steps-Marches
- Site Limits - Limite du site

NCC CCN — Canada

Geomatics Services / Services géomatiques

Civil Assets ***Biens Civil***	***08***
Island Park Drive - Richmond ***Promenade Island Park - Richmond***	
NCC Site Number **Numéro de site (CCN)** ***98781***	**Map Number** **Numéro de carte** ***2 of 4***
Date: 13 Jun 2014 **Scale** **Échelle:** 1:2,800	N

Fixtures
Biens civils

- Bollard - Butoir
- Gate - Barrière
- Manhole / Trou d'homme
- Tree Grate / Grille d'arbre
- Culvert - Ponceau
- Drain - Drain

Furniture
Mobilier

- Ash Can / Seau à cendre
- Bench - Banc
- Bicycle Rack / Support à bicyclettes
- Flag Pole / Mât de drapeau
- Garbage Can / Poubelle
- Picnic Table / Table à pique-nique
- Cultural Assets / Biens culturels

Fencing
Clôture

- Metal - Métal
- Wood - Bois
- Miscellaneous / Divers
- Guard Rail / Balustrade
- Hand Rail / Rampe d'escalier

Walls
Murs

- Concrete - Béton
- Masonry and Iron / Maçonnerie et fer
- Concrete and Iron / Béton et fer
- Stone Masonry / Maçonnerie en pierre
- Miscellaneous / Divers

Curbs & Edging
Bords & bordures

- Asphalt - Asphalte
- Concrete - Béton
- Granite - Granit
- Stone - Pierre
- Wood - Bois
- Miscellaneous - Divers

Materials
Matériaux

- Asphalt - Asphalte
- Cobblestone - Pavé
- Concrete - Béton
- Earth - Terre
- Exposed Aggregate / Agrégat exposé
- Flagstone - Dalles
- Granite - Granit
- Gravel - Gravier
- Interlock / Pavé autobloquant
- Marble - Marbre
- Mega Paver / Pavé de béton
- Stonedust / Poussière de pierre
- Wood - Bois
- Miscellaneous / Divers
- Landscape Material / Matériaux
- Steps-Marches
- Site Limits - Limite du site

NCC CCN Canada

Geomatics Services / Services géomatiques

Civil Assets *Biens Civil*	***08***

Island Park Drive - Queensway

Promenade Island Park - Queensway

NCC Site Number Numéro de site (CCN)	Map Number Numéro de carte	Date: 13 Jun 2014 Scale Échelle: 1:2,300
98781	***3 of 4***	N

Fixtures
Biens civils

- Bollard - Butoir
- Gate - Barrière
- Manhole
  Trou d'homme
- Tree Grate
  Grille d'arbre
- Culvert - Ponceau
- Drain - Drain

Furniture
Mobilier

- Ash Can
  Seau à cendre
- Bench - Banc
- Bicycle Rack
  Support à bicyclettes
- Flag Pole
  Mât de drapeau
- Garbage Can
  Poubelle
- Picnic Table
  Table à pique-nique
- Cultural Assets
  Biens culturels

Fencing
Clôture

- Metal - Métal
- Wood - Bois
- Miscellaneous
  Divers
- Guard Rail
  Balustrade
- Hand Rail
  Rampe d'escalier

Walls
Murs

- Concrete - Béton
- Masonry and Iron
  Maçonnerie et fer
- Concrete and Iron
  Béton et fer
- Stone Masonry
  Maçonnerie
  en pierre
- Miscellaneous
  Divers

Curbs & Edging
Bords & bordures

- Asphalt - Asphalte
- Concrete - Béton
- Granite - Granit
- Stone - Pierre
- Wood - Bois
- Miscellaneous - Divers

Materials
Matériaux

- Asphalt - Asphalte
- Cobblestone - Pavé
- Concrete - Béton
- Earth - Terre
- Exposed Aggregate
  Agrégat exposé
- Flagstone - Dalles
- Granite - Granit
- Gravel - Gravier
- Interlock
  Pavé autobloquant
- Marble - Marbre
- Mega Paver
  Pavé de béton
- Stonedust
  Poussière de pierre
- Wood - Bois
- Miscellaneous
  Divers
- Landscape Material
  Matériaux
- Steps-Marches
- Site Limits - Limite du site

NCC CCN

Canada

Geomatics Services / Services géomatiques

Civil Assets / Biens Civil

08

Island Park Drive

Promenade Island Park

NCC Site Number / Numéro de site (CCN)	Map Number / Numéro de carte	Date: / Scale / Échelle:
98781	*4* of *4*	13 Jun 2014 1:1,700

N

Fixtures / Biens civils

- Bollard - Butoir
- Gate - Barrière
- Manhole / Trou d'homme
- Tree Grate / Grille d'arbre
- Culvert - Ponceau
- Drain - Drain

Furniture / Mobilier

- Ash Can / Seau à cendre
- Bench - Banc
- Bicycle Rack / Support à bicyclettes
- Flag Pole / Mât de drapeau
- Garbage Can / Poubelle
- Picnic Table / Table à pique-nique
- Cultural Assets / Biens culturels

Fencing / Clôture

- Metal - Métal
- Wood - Bois
- Miscellaneous / Divers
- Guard Rail / Balustrade
- Hand Rail / Rampe d'escalier

Walls / Murs

- Concrete - Béton
- Masonry and Iron / Maçonnerie et fer
- Concrete and Iron / Béton et fer
- Stone Masonry / Maçonnerie en pierre
- Miscellaneous / Divers

Curbs & Edging / Bords & bordures

- Asphalt - Asphalte
- Concrete - Béton
- Granite - Granit
- Stone - Pierre
- Wood - Bois
- Miscellaneous - Divers

Materials / Matériaux

- Asphalt - Asphalte
- Cobblestone - Pavé
- Concrete - Béton
- Earth - Terre
- Exposed Aggregate / Agrégat exposé
- Flagstone - Dalles
- Granite - Granit
- Gravel - Gravier
- Interlock / Pavé autobloquant
- Marble - Marbre
- Mega Paver / Pavé de béton
- Stonedust / Poussière de pierre
- Wood - Bois
- Miscellaneous / Divers
- Landscape Material / Matériaux
- Steps-Marches
- Site Limits - Limite du site

NCC CCN

Canada

Geomatics Services / Services géomatiques

Civil Assets - Water Systems
Biens civils - Systèmes d'eau

08

Island Park Drive - SJAM

Promenade Island Park - SJAM

NCC Site Number Numéro de site (CCN)	Map Number Numéro de carte	Date: 13 Jun 2014 Scale Échelle: 1:2,900
98781	*1 of 4*	

N

Irrigation Systems
Systèmes d'irrigation

- Control Valve
  Soupape de commande
- Quick Coupling Valve
  Soupape quick-coupling
- Main line water valve
  Régulateur de débit de la conduite principale
- Miscellaneous Valves
  Valves divers
- Fire Hydrant
  Prise d'incendie
- Miscellaneous Pumps
  Pomes divers
- Hose Faucet
  Robinet pour boyau
- Sprinkler Head
  Tête d'arroseur

Potable Water Systems
Systèmes d'eau potable

- Decorative Fountain
  Fontaine décorative
- Drinking Fountain
  Fontaine à boire
- Master Water Service
  Service principal d'eau
- Water Meter
  Compteurs d'eau
- Sprinkler Line - Potable
  Conduits pour les arroseurs - eau potable
- Water Line - Potable
  Conduite d'eau potable

Non Potable Water Systems
Systèmes d'eau non potable

- Sprinkler Line - Non Potable
  Conduits pour les arroseurs - Eau non potable
- Water Line - Non Potable
  Conduite d'eau non potable

Waste Water Systems
Réseaux d'eau résiduaire

- Drain - Drain
- Sanitary Line - Conduite sanitaire
- Storm Line - Égout pluvial
- Site Limits - Limite du site

Any underground data shown on this map has been verified as accurately as possible, however, the complete accuracy of this information cannot be guaranteed. Conduct Utilitiy Location surveys before conducting underground work.

Toutes les données souterraines identifiées sur cette carte ont été vérifiées aussi précisément que possible; cependant, l'exactitude totale de ces renseignements ne peut être garantie. Effectivez des lèves pour déterminer l'emplacement des services publics.

NCC CCN Canada

Geomatics Services / Services géomatiques

Site Feature Summary - Sommaire de Site

Map - Carte: 9

Site Name: Linear Park - Ontario

Nom du site: Parc Linear - Ontario

Site #: 98947

1. Landscape Features - Biens paysager

Forested turf - Gazon avec des arbres

Subtype Sous-type	Detail Détails	Count Nombre	Length (m) Longeur	Area (m2) Surface
Forested Class B Classe B (boisé)				10.8

Tree Stands - Peuplement d'arbres

Subtype Sous-type	Detail Détails	Count Nombre	Length (m) Longeur	Area (m2) Surface
Group of Trees Peuplement d'arbres				1,157.0

Turf - Gazon

Subtype Sous-type	Detail Détails	Count Nombre	Length (m) Longeur	Area (m2) Surface
Class B Classe B				3,536.7

2. Civil Features - Biens civil

Fencing - Clôture

Subtype Sous-type	Detail Détails	Count Nombre	Length (m) Longeur	Area (m2) Surface
Guard Rail Balustrade	Metal Métal		32.5	

Material - Matériau

Subtype Sous-type	Detail Détails	Count Nombre	Length (m) Longeur	Area (m2) Surface
Pathway Sentier	Asphalt Asphalte			256.9
Pathway Sentier	Concrete Béton			15.8
Pathway Sentier	Stonedust Poussière de pierre			1,052.1
Sidewalk Trottoir	Concrete Béton			10.3

Disclaimer - Avisi de non-responsabilité

This document has been compiled to compliment the maintenance management contract maps and should be used as a guide only.

Ce document a été préparé pour complémenter les cartes de contrat de gestion de l'entretien et devrait être utilisé à titre de guide seulement.

Landscape Maintenance / Entretien paysager

09

Linear Park - Ontario

Parc Linéaire - Ontario

NCC Site Number / Numéro de site (CCN)	Map Number / Numéro de carte	Date: / Échelle:
98947	*1* of *1*	13 Jun 2014 Scale / Échelle: 1:2,400

N

- Organic Curve / Courbe organique
- Class A - Classe A
- Class B - Classe B
- Class C - Classe C
- Class N - Classe N
- Firebreak - Corridor coupe-feu Class C - Classe C
- Garden - Jardin
- Shrub Bed / Massif d'arbustes
- Wild Flowers / Fleurs sauvages
- Recreational Area / Espace récréatif
- Peuplement d'arbres / Tree Stands
- Site Limits - Limites du site

NCC CCN Canada

Geomatics Services / Services géomatiques

Civil Assets / Biens Civil

09

Linear Park - Ontario

Parc Linéaire - Ontario

NCC Site Number / Numéro de site (CCN)	Map Number / Numéro de carte	Date: / Scale / Échelle:
98947	*1* of *1*	13 Jun 2014 1:2,700

N

Fixtures / Biens civils

- Bollard - Butoir
- Gate - Barrière
- Manhole / Trou d'homme
- Tree Grate / Grille d'arbre
- Culvert - Ponceau
- Drain - Drain

Furniture / Mobilier

- Ash Can / Seau à cendre
- Bench - Banc
- Bicycle Rack / Support à bicyclettes
- Flag Pole / Mât de drapeau
- Garbage Can / Poubelle
- Picnic Table / Table à pique-nique
- Cultural Assets / Biens culturels

Fencing / Clôture

- Metal - Métal
- Wood - Bois
- Miscellaneous / Divers
- Guard Rail / Balustrade
- Hand Rail / Rampe d'escalier

Walls / Murs

- Concrete - Béton
- Masonry and Iron / Maçonnerie et fer
- Concrete and Iron / Béton et fer
- Stone Masonry / Maçonnerie en pierre
- Miscellaneous / Divers

Curbs & Edging / Bords & bordures

- Asphalt - Asphalte
- Concrete - Béton
- Granite - Granit
- Stone - Pierre
- Wood - Bois
- Miscellaneous - Divers

Materials / Matériaux

- Asphalt - Asphalte
- Cobblestone - Pavé
- Concrete - Béton
- Earth - Terre
- Exposed Aggregate / Agrégat exposé
- Flagstone - Dalles
- Granite - Granit
- Gravel - Gravier
- Interlock / Pavé autobloquant
- Marble - Marbre
- Mega Paver / Pavé de béton
- Stonedust / Poussière de pierre
- Wood - Bois
- Miscellaneous / Divers
- Landscape Material / Matériaux
- Steps-Marches
- Site Limits - Limite du site

NCC CCN

Canada

Geomatics Services / Services géomatiques

Site Feature Summary - Sommaire de Site

Map - Carte: 10

Site Name: Maplelawn Estate

Nom du site: Domaine Maplelawn

Site #: 98821

1. Landscape Features - Biens paysager

Other Green Spaces - D'autres espaces verts

Subtype Sous-type	Detail Détails	Count Nombre	Length (m) Longeur	Area (m2) Surface
Annual Annuel				36.6
Mixed Varié				490.5
Perennial Vivace				851.4
Shrub Bed Massif d'arbustes				262.8

Turf - Gazon

Subtype Sous-type	Detail Détails	Count Nombre	Length (m) Longeur	Area (m2) Surface
Class B Classe B				967.6

2. Civil Features - Biens civil

Cultural Assets

Subtype Sous-type	Detail Détails	Count Nombre	Length (m) Longeur	Area (m2) Surface
Cultural Asset Bien culturel		7		

Decorative Fountain

Subtype Sous-type	Detail Détails	Count Nombre	Length (m) Longeur	Area (m2) Surface
Fountain Fontaine		1		

Fencing - Clôture

Subtype Sous-type	Detail Détails	Count Nombre	Length (m) Longeur	Area (m2) Surface
Fence Clôture	Unknown Inconnu		2.5	

Fixtures - Biens civils

Subtype Sous-type	Detail Détails	Count Nombre	Length (m) Longeur	Area (m2) Surface
Manhole Regard d'égout	Unknown Inconnu	1		

Furniture - Mobilier

Subtype Sous-type	Detail Détails	Count Nombre	Length (m) Longeur	Area (m2) Surface
Bike Rack Support à bicyclette	Unknown Inconnu	1		

Material - Matériau

Subtype Sous-type	Detail Détails	Count Nombre	Length (m) Longeur	Area (m2) Surface
Courtyard Cour	Cobblestone Pavé arrondi			12.1
Decorative Hard Surface Revêtement décoratif	Cobblestone Pavé arrondi			49.0
Sidewalk Trottoir	Gravel Gravier			475.9

Walls - Murs

Subtype Sous-type	Detail Détails	Count Nombre	Length (m) Longeur	Area (m2) Surface
Decorative/Stand alone Mur décoratif	Stone Masonry Maçonnerie en pierre		189.2	

3. Electrical Features - Biens électrique

Lighting - Éclairage

Subtype Sous-type	Detail Détails	Count Nombre	Length (m) Longeur	Area (m2) Surface
Courtyard Light Lumière de cour		1		
Flood Light Projecteur		1		
Sidewalk / Pathway Light Éclairage de trottoir/sentier		2		

Other Electrical Items - Autre items électrique

Subtype Sous-type	Detail Détails	Count Nombre	Length (m) Longeur	Area (m2) Surface
Electrical Outlet Prise de courant		3		

4. Water Features - Biens d'eau

Irrigation systems - Systèmes d'irrigation

Subtype Sous-type	Detail Détails	Count Nombre	Length (m) Longeur	Area (m2) Surface
Control Valve Soupape de contrôle		6		
Master Valve Soupape maître		1		
Sprinkler Head Tête de gicleur		45		
System Controller Régulateur de système		1		
Water (Hose) Faucet Robinet pour boyau		6		

Potable water systems - Systèmes d'eau potable

Subtype Sous-type	Detail Détails	Count Nombre	Length (m) Longeur	Area (m2) Surface
Sprinkler Line - Potable Conduits pour les gicleurs			450.6	
Sprinkler Main - Potable Conduite principale de gicleur			123.1	

Water Meters - Compteurs d'eau

Subtype Sous-type	Detail Détails	Count Nombre	Length (m) Longeur	Area (m2) Surface
Water Meter Compteurs d'eau		1		

Disclaimer - Avisi de non-responsabilité

This document has been compiled to compliment the maintenance management contract maps and should be used as a guide only.

Ce document a été préparé pour complémenter les cartes de contrat de gestion de l'entretien et devrait être utilisé à titre de guide seulement.

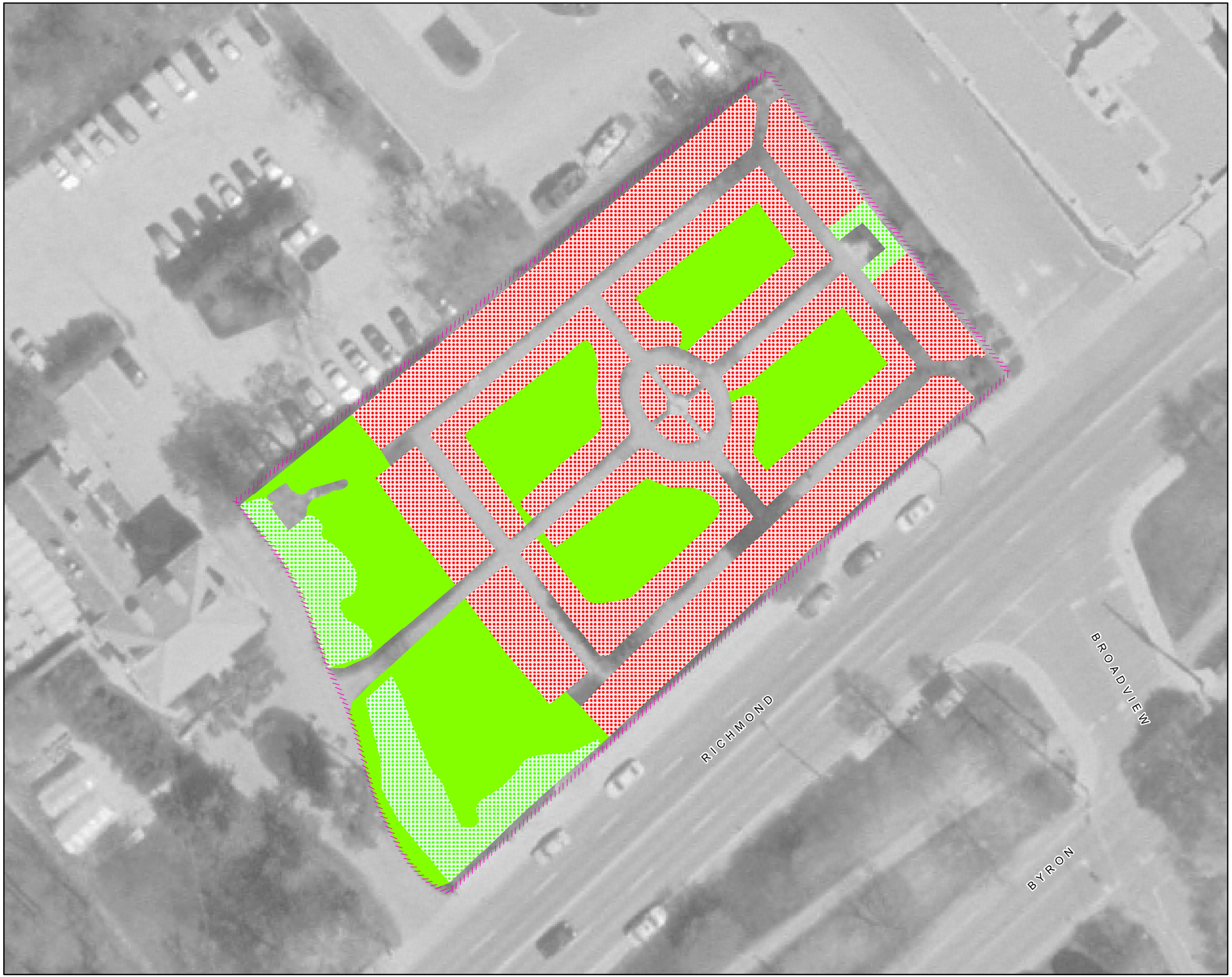

Landscape Maintenance
Entretien paysager

10

Maplelawn Estate

Domaine Maplelawn

NCC Site Number / Numéro de site (CCN)	Map Number / Numéro de carte	Date: / Scale / Échelle:
98821	*1* of *1*	13 Jun 2014 1:400

N

- Organic Curve / Courbe organique
- Class A - Classe A
- Class B - Classe B
- Class C - Classe C
- Class N - Classe N
- Firebreak - Corridor coupe-feu Class C - Classe C
- Garden - Jardin
- Shrub Bed / Massif d'arbustes
- Wild Flowers / Fleurs sauvages
- Recreational Area / Espace récréatif
- Peuplement d'arbres / Tree Stands
- Site Limits - Limites du site

NCC CCN

Canada

Geomatics Services / Services géomatiques

Civil Assets
Biens Civil

10

Maplelawn Estate

Domaine Maplelawn

NCC Site Number
Numéro de site (CCN)
98821

Map Number
Numéro de carte
1* of *1

Date:
13 Jun 2014
Scale
Échelle:
1:400

N

Fixtures
Biens civils

- Bollard - Butoir
- Gate - Barrière
- Manhole
  Trou d'homme
- Tree Grate
  Grille d'arbre
- Culvert - Ponceau
- Drain - Drain

Furniture
Mobilier

- Ash Can
  Seau à cendre
- Bench - Banc
- Bicycle Rack
  Support à bicyclettes
- Flag Pole
  Mât de drapeau
- Garbage Can
  Poubelle
- Picnic Table
  Table à pique-nique
- Cultural Assets
  Biens culturels

Fencing
Clôture

- Metal - Métal
- Wood - Bois
- Miscellaneous
  Divers
- Guard Rail
  Balustrade
- Hand Rail
  Rampe d'escalier

Walls
Murs

- Concrete - Béton
- Masonry and Iron
  Maçonnerie et fer
- Concrete and Iron
  Béton et fer
- Stone Masonry
  Maçonnerie
  en pierre
- Miscellaneous
  Divers

Curbs & Edging
Bords & bordures

- Asphalt - Asphalte
- Concrete - Béton
- Granite - Granit
- Stone - Pierre
- Wood - Bois
- Miscellaneous - Divers

Materials
Matériaux

- Asphalt - Asphalte
- Cobblestone - Pavé
- Concrete - Béton
- Earth - Terre
- Exposed Aggregate
  Agrégat exposé
- Flagstone - Dalles
- Granite - Granit
- Gravel - Gravier
- Interlock
  Pavé autobloquant
- Marble - Marbre
- Mega Paver
  Pavé de béton
- Stonedust
  Poussière de pierre
- Wood - Bois
- Miscellaneous
  Divers
- Landscape Material
  Matériaux
- Steps-Marches
- Site Limits - Limite du site

NCC CCN

Canada

Geomatics Services / Services géomatiques

Civil Assets - Electrical
Biens civils - Électrique

10

Maplelawn Estate

Domaine Maplelawn

NCC Site Number Numéro de site (CCN)	Map Number Numéro de carte	Date: 13 Jun 2014
98821	***1 of 1***	**Scale Échelle:** 1:400

N

Confederation Blvd. Lighting
Lampadaires - Boul de la Confédération

- Street Light - Éclairage de rue
- Street Pedestrian Light
  Lampadaire de rue pour piétons
- Pedestrian Light - Lampadaire pour piétons
- Threshold Light - Feu de seuil
- Ceremonial Route - Parcours d'honneur

Lighting - Éclairage

- Street - Rue
- Sidewalk - Trottoir
- Core Park - Style parc urbain
- Core Park Light With Outlet
- Flood - Projecteur
- Ground - Enfoui dans le sol
- Bollard with Light - Butoir avec lumière

Other Electrical Items - Autres items électrique

- Electrical Meter - Compteur électrique
- Power Bollard - Butoir électrique
- Electrical Kiosk - Kiosque électrique
- Electrical Pedestal - Piédestal électrique
- Utility Pole - Poteau de ligne
- Utility Pole Base - Base de poteau de ligne
- Electrical Outlet - Prise de courant
- Electrical Access Hole - Trou d'accès
- Transformer - Transformateur
- Control Panel
- Junction Box

Electrical Lines - Installations électriques

- Aboveground - En surface
- Underground - Sous-terrains
- Site Limits - Limite du site

Any underground data shown on this map has been verified as accurately as possible, however, the complete accuracy of this information cannot be guaranteed. Conduct Utility Location surveys before conducting underground work.

Toutes les données souterraines identifiées sur cette carte ont été vérifiées aussi précisément que possible; cependant, l'exactitude totale de ces renseignements ne peut être garantie. Effectivez des lèves pour déterminer l'emplacement des services publics.

NCC CCN Canada

Geomatics Services / Services géomatiques



Civil Assets - Water Systems *Biens civils - Systèmes d'eau*		***10***
Maplelawn Estate ***Domaine Maplelawn***		
NCC Site Number **Numéro de site (CCN)** ***98821***	**Map Number** **Numéro de carte** ***1 of 1***	**Date:** 13 Jun 2014 **Scale** **Échelle:** 1:400

N

Irrigation Systems
Systèmes d'irrigation

- Control Valve / Soupape de commande
- Quick Coupling Valve / Soupape quick-coupling
- Main line water valve / Régulateur de débit de la conduite principale
- Miscellaneous Valves / Valves divers
- Fire Hydrant / Prise d'incendie
- Miscellaneous Pumps / Pomes divers
- Hose Faucet / Robinet pour boyau
- Sprinkler Head / Tête d'arroseur

Potable Water Systems
Systèmes d'eau potable

- Decorative Fountain / Fontaine décorative
- Drinking Fountain / Fontaine à boire
- Master Water Service / Service principal d'eau
- Water Meter / Compteurs d'eau
- Sprinkler Line - Potable / Conduits pour les arroseurs - eau potable
- Water Line - Potable / Conduite d'eau potable

Non Potable Water Systems
Systèmes d'eau non potable

- Sprinkler Line - Non Potable / Conduits pour les arroseurs - Eau non potable
- Water Line - Non Potable / Conduite d'eau non potable

Waste Water Systems
Réseaux d'eau résiduaire

- Drain - Drain
- Sanitary Line - Conduite sanitaire
- Storm Line - Égout pluvial
- Site Limits - Limite du site

Any underground data shown on this map has been verified as accurately as possible, however, the complete accuracy of this information cannot be guaranteed. Conduct Utility Location surveys before conducting underground work.

Toutes les données souterraines identifiées sur cette carte ont été vérifiées aussi précisément que possible; cependant, l'exactitude totale de ces renseignements ne peut être garantie. Effectivez des lèves pour déterminer l'emplacement des services publics.

NCC CCN Canada

Geomatics Services / Services géomatiques

Site Feature Summary - Sommaire de Site

Map - Carte: 11

Site Name: Sir John A. Macdonald Parkway

Nom du site: Promenade de Sir-John-A.-Macdonald

Site #: 98786

1. Landscape Features - Biens paysager

Fire Lane - Allée coupe feu

Subtype Sous-type	Detail Détails	Count Nombre	Length (m) Longeur	Area (m2) Surface
Fire Lane Class C Allée coupe feu Classe C				18,399.0

Forested turf - Gazon avec des arbres

Subtype Sous-type	Detail Détails	Count Nombre	Length (m) Longeur	Area (m2) Surface
Forested Class B Classe B (boisé)				1,618.6
Forested Class C Classe C (boisé)				64,738.7

Organic Curve

Subtype Sous-type	Detail Détails	Count Nombre	Length (m) Longeur	Area (m2) Surface
Organic Curve Coupe organique			29,434.9	

Other Green Spaces - D'autres espaces verts

Subtype Sous-type	Detail Détails	Count Nombre	Length (m) Longeur	Area (m2) Surface
Shrub Bed Massif d'arbustes				13,579.8

Tree Stands - Peuplement d'arbres

Subtype Sous-type	Detail Détails	Count Nombre	Length (m) Longeur	Area (m2) Surface
Group of Trees Peuplement d'arbres				370,757.9

Turf - Gazon

Subtype Sous-type	Detail Détails	Count Nombre	Length (m) Longeur	Area (m2) Surface
Class B Classe B				243,938.0
Class C Classe C				713,639.2

2. Civil Features - Biens civil

Cultural Assets

Subtype Sous-type	Detail Détails	Count Nombre	Length (m) Longeur	Area (m2) Surface
Cultural Asset Bien culturel		20		

Curbs & Edging - Bords & bordures

Subtype Sous-type	Detail Détails	Count Nombre	Length (m) Longeur	Area (m2) Surface
Curb Bordure	Concrete Béton		42,370.2	
Curb Bordure	Stone Pierre		10.9	

Fencing - Clôture

Subtype Sous-type	Detail Détails	Count Nombre	Length (m) Longeur	Area (m2) Surface
Fence Clôture	Chain Link Clôture en chaîne		8,117.2	
Fence Clôture	Concrete & Iron Béton & fer		21.1	
Fence Clôture	Wood Bois		132.8	
Fence Clôture	Wrought Iron Galvanisé		64.4	
Guard Rail Balustrade	Metal Métal		1,321.3	
Railing Balustrade	Steel Acier		62.1	
Railing Balustrade	Unknown Inconnu		68.3	

Fixtures - Biens civils

Subtype Sous-type	Detail Détails	Count Nombre	Length (m) Longeur	Area (m2) Surface
Bollard Butoir	Metal Métal	4		
Bollard Butoir	Rock Roche	4		
Bollard Butoir	Steel Acier	5		
Culvert Ponceau	Galvanized Galvanisé	2		
Culvert Ponceau	PVC CPV	1		
Culvert Ponceau	Unknown Inconnu	24		

Gate Barrière	Unknown Inconnu	39		
Manhole Regard d'égout	Unknown Inconnu	77		

Furniture - Mobilier

Subtype Sous-type	Detail Détails	Count Nombre	Length (m) Longeur	Area (m2) Surface
Bench Banc	Core Park Parc du cœur	3		
Bench Banc	Wood and Concrete Bois & béton	116		
Bike Rack Support à bicyclette	Metal Métal	2		
Garbage Can Poubelle	Animal Proof Anti-animal	16		
Garbage Can Poubelle	Core Park Parc du cœur	1		
Garbage Can Poubelle	Wood Bois	60		
Picnic Table Table de pique-nique	Concrete Béton	1		
Picnic Table Table de pique-nique	Wood Bois	12		

Material - Matériau

Subtype Sous-type	Detail Détails	Count Nombre	Length (m) Longeur	Area (m2) Surface
Decorative Hard Surface Revêtement décoratif	Cobblestone Pavé arrondi			573.8
Decorative Hard Surface Revêtement décoratif	Concrete Béton			2,060.0
Embankment Talus	Flagstone Dalle			856.7
Parking Stationnement	Asphalt Asphalte			12,135.8
Pathway Sentier	Asphalt Asphalte			53,831.9
Pathway Sentier	Cobblestone Pavé arrondi			257.6
Pathway Sentier	Gravel Gravier			264.2
Pathway Sentier	Stonedust Poussière de pierre			266.3
Roadway Chaussée	Asphalt Asphalte			19,247.0
Roadway Chaussée	Concrete Béton			417.2
Sidewalk Trottoir	Asphalt Asphalte			3,154.0

Sidewalk Trottoir	Concrete Béton	131.4
Storage / Service Yard Entreposage/aire de service	Unknown Inconnu	186.3

Walls - Murs

Subtype Sous-type	Detail Détails	Count Nombre	Length (m) Longeur	Area (m2) Surface
Retaining Mur de soutènement	Concrete Béton		125.9	
Retaining Mur de soutènement	Stone Masonry Maçonnerie en pierre		185.1	

3. Electrical Features - Biens électrique

Electrical Lines - Installation électriques

Subtype Sous-type	Detail Détails	Count Nombre	Length (m) Longeur	Area (m2) Surface
Underground Cable Câble sous-terrains			33.1	

Lighting - Éclairage

Subtype Sous-type	Detail Détails	Count Nombre	Length (m) Longeur	Area (m2) Surface
Flood Light Projecteur		2		

Other Electrical Items - Autre items électrique

Subtype Sous-type	Detail Détails	Count Nombre	Length (m) Longeur	Area (m2) Surface
Hand Hole Porte d'accès		2		

4. Water Features - Biens d'eau

Fixtures - Biens civils

Subtype Sous-type	Detail Détails	Count Nombre	Length (m) Longeur	Area (m2) Surface
Catch Basin Puisard		332		
Sewer Grate Grille d'égout		57		

Irrigation systems - Systèmes d'irrigation

Subtype Sous-type	Detail Détails	Count Nombre	Length (m) Longeur	Area (m2) Surface
Control Valve Soupape de contrôle		2		

Quick Coupling Valve Soupape de raccord rapide		1		

Non-Potable Water Systems - Systèmes d'eau non-potable

Subtype Sous-type	Detail Détails	Count Nombre	Length (m) Longeur	Area (m2) Surface
Storm Line Égout pluvial			302.0	

Potable water systems - Systèmes d'eau potable

Subtype Sous-type	Detail Détails	Count Nombre	Length (m) Longeur	Area (m2) Surface
Drinking Fountain Fontaine d'eau potable		2		
Water Line - Potable Ligne d'eau potable			50.9	
Water Main - Potable Conduite d'eau			535.7	

Water Meters - Compteurs d'eau

Subtype Sous-type	Detail Détails	Count Nombre	Length (m) Longeur	Area (m2) Surface
Water Meter Compteurs d'eau		1		

Disclaimer - Avisi de non-responsabilité

This document has been compiled to compliment the maintenance management contract maps and should be used as a guide only.

Ce document a été préparé pour complémenter les cartes de contrat de gestion de l'entretien et devrait être utilisé à titre de guide seulement.

Landscape Maintenance / Entretien paysager

11

Sir John A. Macdonald Pkwy - Carling

Promenade de Sir John A. Macdonald - Carling

NCC Site Number / Numéro de site (CCN)	Map Number / Numéro de carte	Date: / Scale / Échelle:
98786	*01 of 15*	13 Jun 2014 1:2,500

N

- Organic Curve / Courbe organique
- Class A - Classe A
- Class B - Classe B
- Class C - Classe C
- Class N - Classe N
- Firebreak - Corridor coupe-feu / Class C - Classe C
- Garden - Jardin
- Shrub Bed / Massif d'arbustes
- Wild Flowers / Fleurs sauvages
- Recreational Area / Espace récréatif
- Peuplement d'arbres / Tree Stands
- Site Limits - Limites du site

NCC CCN Canada

Geomatics Services / Services géomatiques

Landscape Maintenance ***Entretien paysager***	***11***
Sir John A. Macdonald Pkwy - Richmond ***Promenade de Sir John A. Macdonald - Richmond***	
NCC Site Number **Numéro de site (CCN)** ***98786***	**Map Number** **Numéro de carte** ***02 of 15***
Date: 13 Jun 2014 **Scale** **Échelle:** 1:2,700	

N

- Organic Curve / Courbe organique
- Class A - Classe A
- Class B - Classe B
- Class C - Classe C
- Class N - Classe N
- Firebreak - Corridor coupe-feu Class C - Classe C
- Garden - Jardin
- Shrub Bed / Massif d'arbustes
- Wild Flowers / Fleurs sauvages
- Recreational Area / Espace récréatif
- Peuplement d'arbres / Tree Stands
- Site Limits - Limites du site

NCC CCN Canada

Geomatics Services / Services géomatiques

Landscape Maintenance
Entretien paysager

11

Sir John A. Macdonald Pkwy - New Orchard

Promenade de Sir John A. Macdonald - New Orchard

NCC Site Number Numéro de site (CCN)	Map Number Numéro de carte	Date: 13 Jun 2014
98786	***03 of 15***	**Scale** **Échelle:** 1:2,400

N

- Organic Curve
  Courbe organique
- Class A - Classe A
- Class B - Classe B
- Class C - Classe C
- Class N - Classe N
- Firebreak - Corridor coupe-feu
  Class C - Classe C
- Garden - Jardin
- Shrub Bed
  Massif d'arbustes
- Wild Flowers
  Fleurs sauvages
- Recreational Area
  Espace récréatif
- Peuplement d'arbres
  Tree Stands
- Site Limits - Limites du site

NCC CCN

Canada

Geomatics Services / Services géomatiques

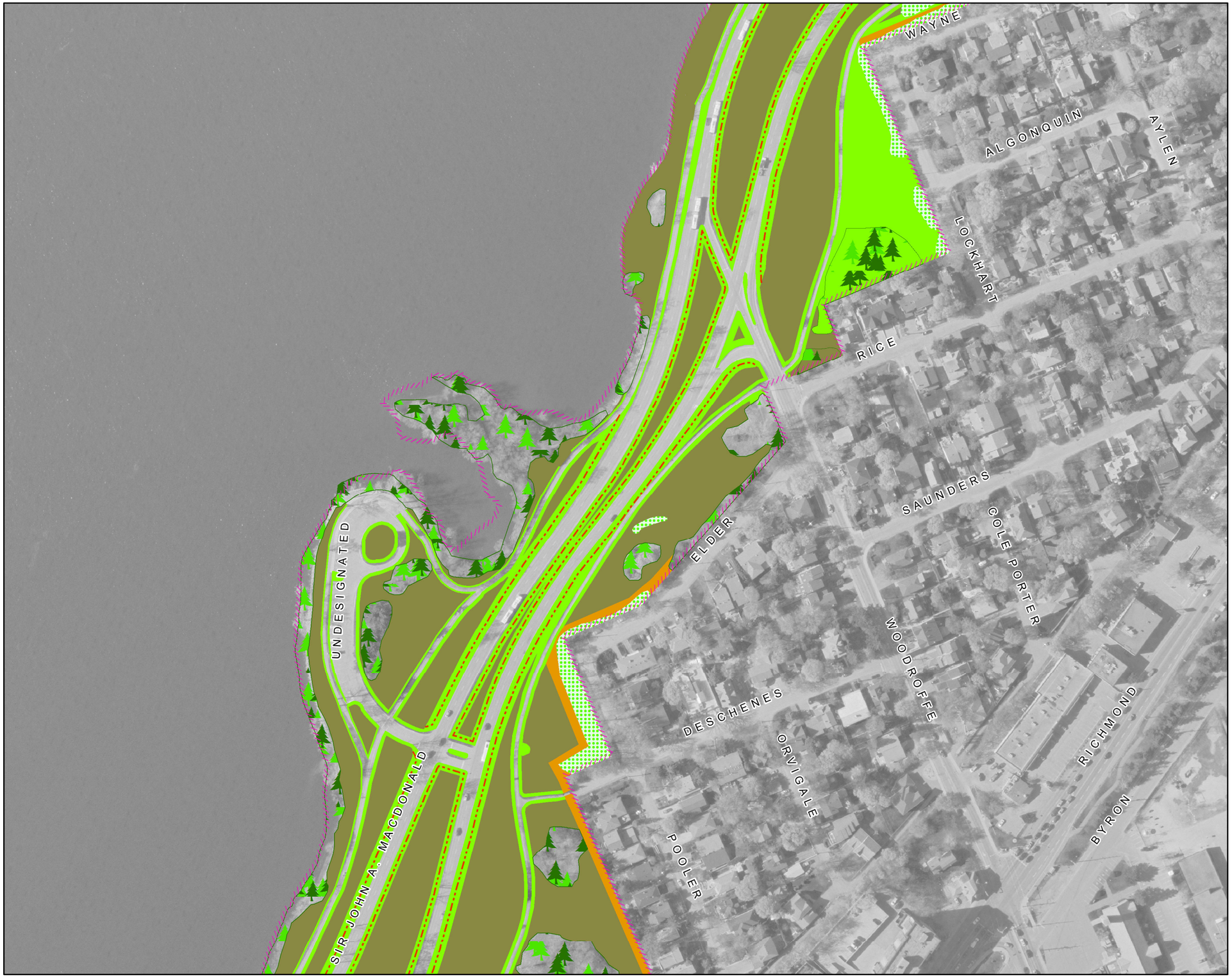

Landscape Maintenance ***Entretien paysager***		***11***
Sir John A. Macdonald Pkwy - Woodroffe ***Promenade de Sir John A. Macdonald - Woodroffe***		
NCC Site Number **Numéro de site (CCN)** ***98786***	**Map Number** **Numéro de carte** ***04 of 15***	**Date:** 13 Jun 2014 **Scale** **Échelle:** 1:2,200

N

- Organic Curve / Courbe organique
- Class A - Classe A
- Class B - Classe B
- Class C - Classe C
- Class N - Classe N
- Firebreak - Corridor coupe-feu / Class C - Classe C
- Garden - Jardin
- Shrub Bed / Massif d'arbustes
- Wild Flowers / Fleurs sauvages
- Recreational Area / Espace récréatif
- Peuplement d'arbres / Tree Stands
- Site Limits - Limites du site

NCC CCN Canada

Geomatics Services / Services géomatiques



Landscape Maintenance ***Entretien paysager***	***11***
Sir John A. Macdonald Pkwy - Cleary ***Promenade de Sir John A. Macdonald - Cleary***	
NCC Site Number **Numéro de site (CCN)** ***98786***	**Map Number** **Numéro de carte** ***05 of 15***
Date: 13 Jun 2014 **Scale** **Échelle:** 1:2,100	

N

- Organic Curve / Courbe organique
- Class A - Classe A
- Class B - Classe B
- Class C - Classe C
- Class N - Classe N
- Firebreak - Corridor coupe-feu Class C - Classe C
- Garden - Jardin
- Shrub Bed / Massif d'arbustes
- Wild Flowers / Fleurs sauvages
- Recreational Area / Espace récréatif
- Peuplement d'arbres / Tree Stands
- Site Limits - Limites du site

NCC CCN Canada

Geomatics Services / Services géomatiques



Landscape Maintenance *Entretien paysager*		**11**
Sir John A. Macdonald Pkwy - Westminster *Promenade de Sir John A. Macdonald - Westminster*		
NCC Site Number **Numéro de site (CCN)** ***98786***	**Map Number** **Numéro de carte** ***06* of *15***	**Date:** 13 Jun 2014 **Scale** **Échelle:** 1:2,500

N

- Organic Curve
  Courbe organique
- Class A - Classe A
- Class B - Classe B
- Class C - Classe C
- Class N - Classe N
- Firebreak - Corridor coupe-feu
  Class C - Classe C
- Garden - Jardin
- Shrub Bed
  Massif d'arbustes
- Wild Flowers
  Fleurs sauvages
- Recreational Area
  Espace récréatif
- Peuplement d'arbres
  Tree Stands
- Site Limits - Limites du site

NCC CCN Canada

Geomatics Services / Services géomatiques



Landscape Maintenance ***Entretien paysager***	***11***
Sir John A. Macdonald Pkwy - Transitway ***Promenade de Sir John A. Macdonald - Transitway***	
NCC Site Number **Numéro de site (CCN)** ***98786***	**Map Number** **Numéro de carte** ***07 of 15***
Date: 13 Jun 2014 **Scale** **Échelle:** 1:2,800	

N

- Organic Curve / Courbe organique
- Class A - Classe A
- Class B - Classe B
- Class C - Classe C
- Class N - Classe N
- Firebreak - Corridor coupe-feu Class C - Classe C
- Garden - Jardin
- Shrub Bed / Massif d'arbustes
- Wild Flowers / Fleurs sauvages
- Recreational Area / Espace récréatif
- Peuplement d'arbres / Tree Stands
- Site Limits - Limites du site

NCC CCN Canada

Geomatics Services / Services géomatiques

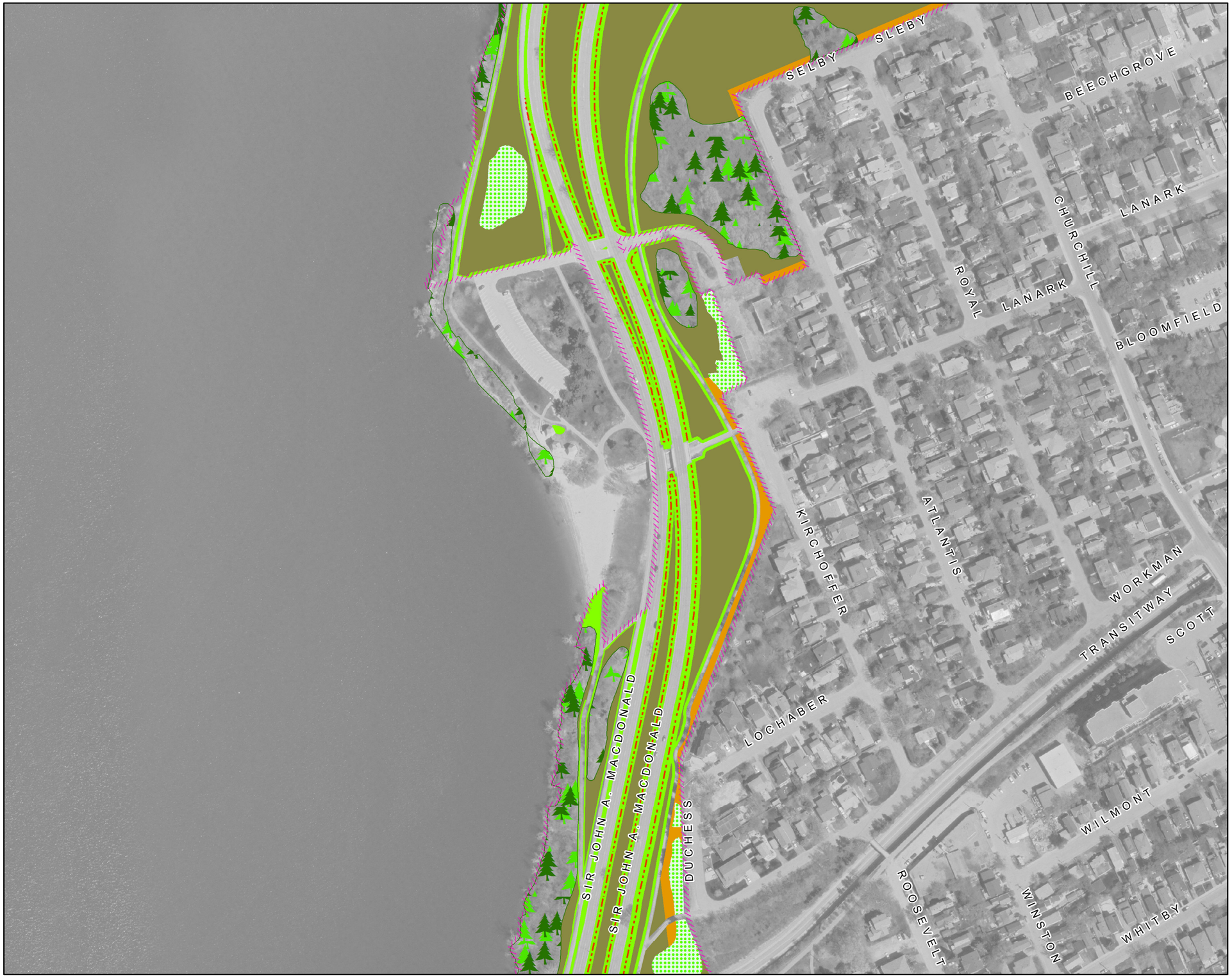

Landscape Maintenance
Entretien paysager

11

Sir John A. Macdonald Pkwy - Kitchissippi

Promenade de Sir John A. Macdonald - Kitchissippi

NCC Site Number Numéro de site (CCN)	Map Number Numéro de carte	Date: 13 Jun 2014
98786	***08 of 15***	**Scale** **Échelle:** 1:2,600

N

- Organic Curve
  Courbe organique
- Class A - Classe A
- Class B - Classe B
- Class C - Classe C
- Class N - Classe N
- Firebreak - Corridor coupe-feu
  Class C - Classe C
- Garden - Jardin
- Shrub Bed
  Massif d'arbustes
- Wild Flowers
  Fleurs sauvages
- Recreational Area
  Espace récréatif
- Peuplement d'arbres
  Tree Stands
- Site Limits - Limites du site

NCC CCN

Canada

Geomatics Services / Services géomatiques

Landscape Maintenance
Entretien paysager

11

Sir John A. Macdonald Pkwy - Ferndale

Promenade de Sir John A. Macdonald - Ferndale

NCC Site Number Numéro de site (CCN)	Map Number Numéro de carte	Date: 13 Jun 2014 Scale Échelle: 1:2,300
98786	***09 of 15***	

N

- Organic Curve
  Courbe organique
- Class A - Classe A
- Class B - Classe B
- Class C - Classe C
- Class N - Classe N
- Firebreak - Corridor coupe-feu
  Class C - Classe C
- Garden - Jardin
- Shrub Bed
  Massif d'arbustes
- Wild Flowers
  Fleurs sauvages
- Recreational Area
  Espace récréatif
- Peuplement d'arbres
  Tree Stands
- Site Limits - Limites du site

NCC CCN

Canada

Geomatics Services / Services géomatiques

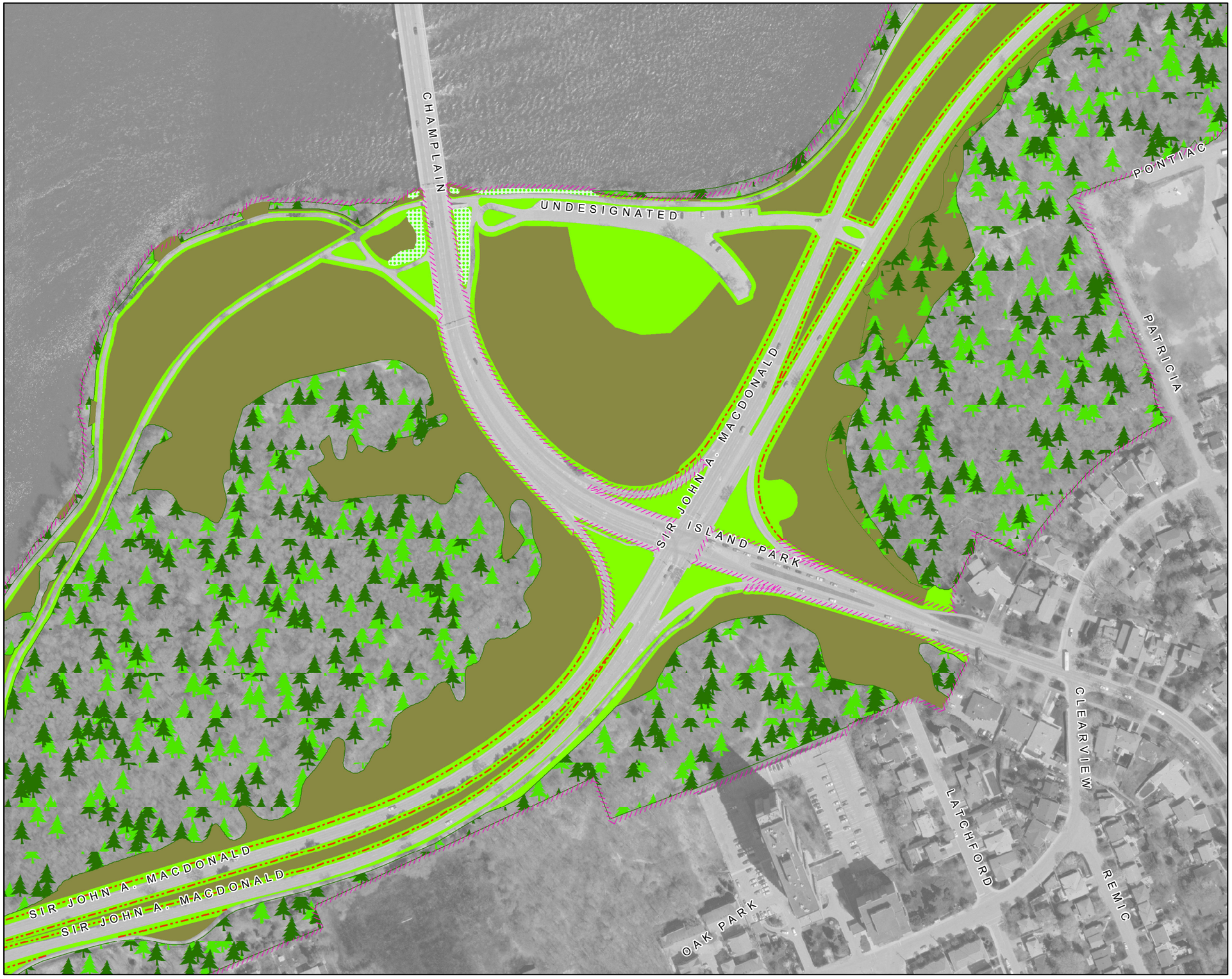

Landscape Maintenance
Entretien paysager

11

Sir John A. Macdonald Pkwy - Island Park

Promenade de Sir John A. Macdonald - Island Park

NCC Site Number Numéro de site (CCN)	Map Number Numéro de carte	Date: 13 Jun 2014 Scale Échelle: 1:2,500
98786	***10 of 15***	

N

- Organic Curve
  Courbe organique
- Class A - Classe A
- Class B - Classe B
- Class C - Classe C
- Class N - Classe N
- Firebreak - Corridor coupe-feu
  Class C - Classe C
- Garden - Jardin
- Shrub Bed
  Massif d'arbustes
- Wild Flowers
  Fleurs sauvages
- Recreational Area
  Espace récréatif
- Peuplement d'arbres
  Tree Stands
- Site Limits - Limites du site

NCC CCN Canada

Geomatics Services / Services géomatiques

Landscape Maintenance
Entretien paysager

11

Sir John A. Macdonald Pkwy - Carleton

Promenade de Sir John A. Macdonald - Carleton

NCC Site Number / Numéro de site (CCN)	Map Number / Numéro de carte	Date: / Scale / Échelle:
98786	***11 of 15***	13 Jun 2014 1:2,600

N

- Organic Curve / Courbe organique
- Class A - Classe A
- Class B - Classe B
- Class C - Classe C
- Class N - Classe N
- Firebreak - Corridor coupe-feu Class C - Classe C
- Garden - Jardin
- Shrub Bed / Massif d'arbustes
- Wild Flowers / Fleurs sauvages
- Recreational Area / Espace récréatif
- Peuplement d'arbres / Tree Stands
- Site Limits - Limites du site

NCC CCN Canada

Geomatics Services / Services géomatiques

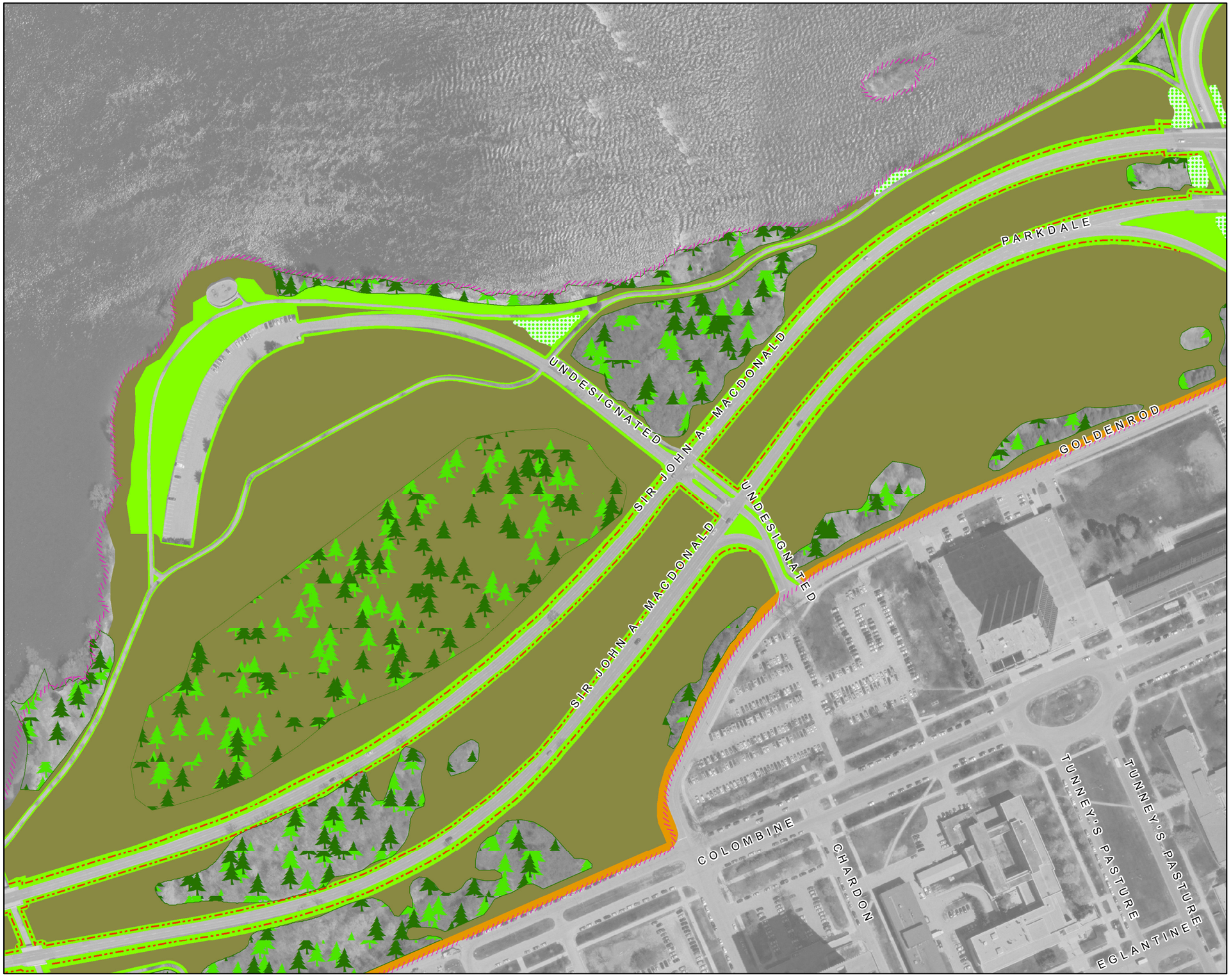

Landscape Maintenance
Entretien paysager

11

Sir John A. Macdonald Pkwy - Remic Rapids

Promenade de Sir John A. Macdonald - Remic Rapids

NCC Site Number / Numéro de site (CCN)	Map Number / Numéro de carte	Date: / Échelle:
98786	***12 of 15***	13 Jun 2014 Scale / Échelle: 1:2,600

N

- Organic Curve / Courbe organique
- Class A - Classe A
- Class B - Classe B
- Class C - Classe C
- Class N - Classe N
- Firebreak - Corridor coupe-feu Class C - Classe C
- Garden - Jardin
- Shrub Bed / Massif d'arbustes
- Wild Flowers / Fleurs sauvages
- Recreational Area / Espace récréatif
- Peuplement d'arbres / Tree Stands
- Site Limits - Limites du site

NCC CCN Canada

Geomatics Services / Services géomatiques

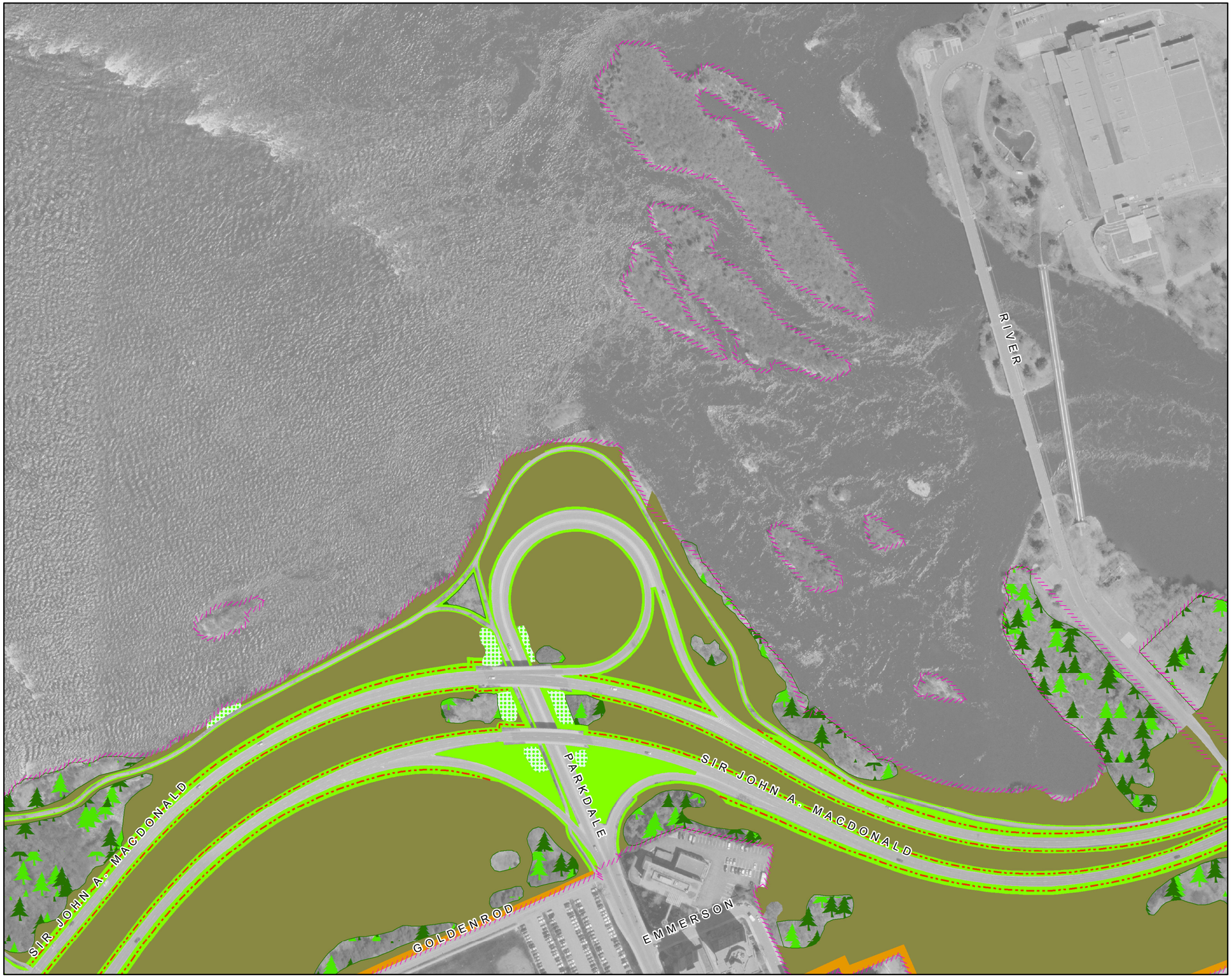

Landscape Maintenance
Entretien paysager

11

Sir John A. Macdonald Pkwy - Parkdale

Promenade de Sir John A. Macdonald - Parkdale

NCC Site Number / Numéro de site (CCN)	Map Number / Numéro de carte	Date: / Scale / Échelle:
98786	***13* of *15***	13 Jun 2014 1:2,800

N

- Organic Curve / Courbe organique
- Class A - Classe A
- Class B - Classe B
- Class C - Classe C
- Class N - Classe N
- Firebreak - Corridor coupe-feu / Class C - Classe C
- Garden - Jardin
- Shrub Bed / Massif d'arbustes
- Wild Flowers / Fleurs sauvages
- Recreational Area / Espace récréatif
- Peuplement d'arbres / Tree Stands
- Site Limits - Limites du site

NCC CCN

Canada

Geomatics Services / Services géomatiques

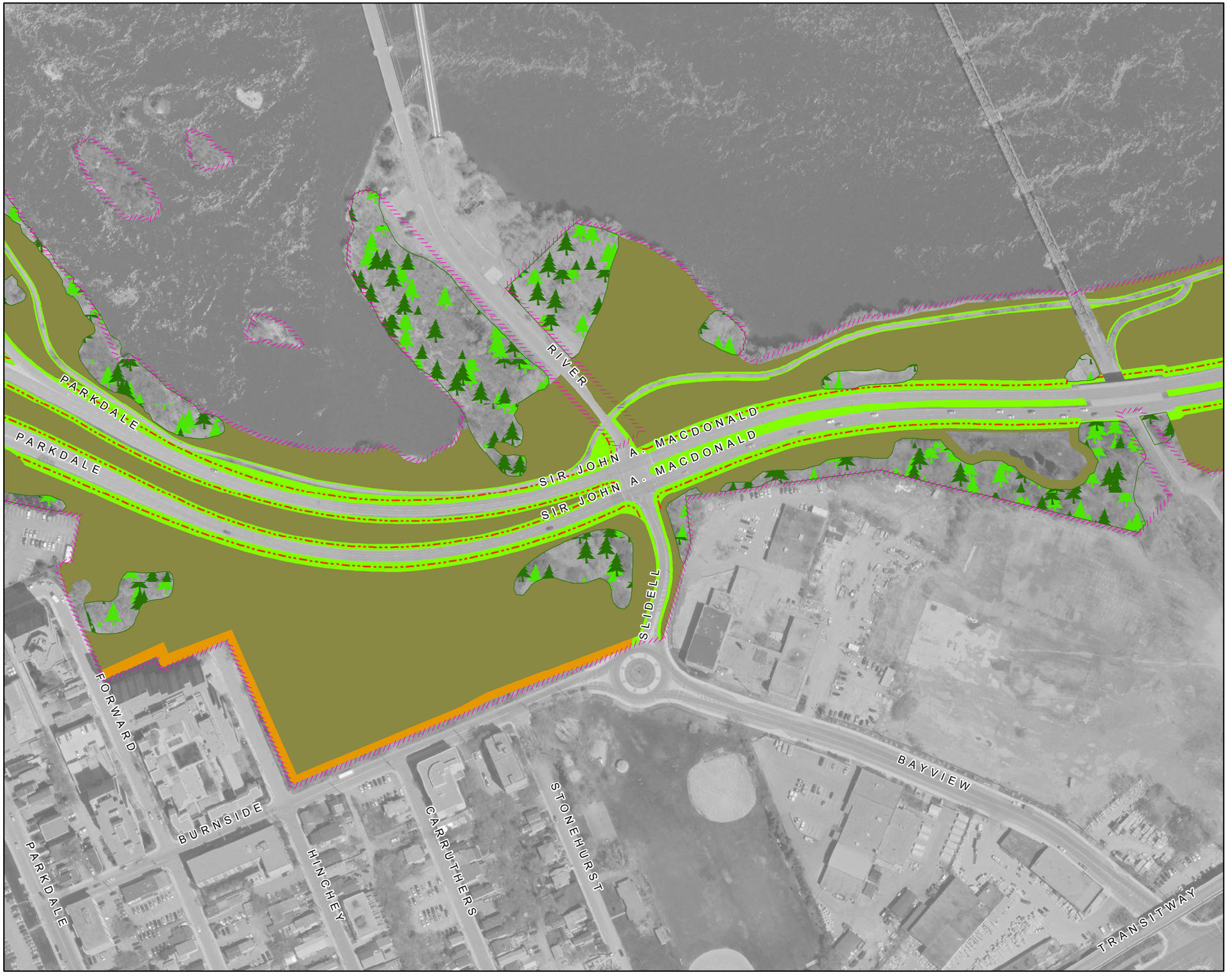

Landscape Maintenance
Entretien paysager

11

Sir John A. Macdonald Pkwy - Slidell

Promenade de Sir John A. Macdonald - Slidell

NCC Site Number Numéro de site (CCN)	Map Number Numéro de carte	Date: 13 Jun 2014 Scale Échelle: 1:2,400
98786	***14* of *15***	

N

- Organic Curve
  Courbe organique
- Class A - Classe A
- Class B - Classe B
- Class C - Classe C
- Class N - Classe N
- Firebreak - Corridor coupe-feu
  Class C - Classe C
- Garden - Jardin
- Shrub Bed
  Massif d'arbustes
- Wild Flowers
  Fleurs sauvages
- Recreational Area
  Espace récréatif
- Peuplement d'arbres
  Tree Stands
- Site Limits - Limites du site

NCC CCN

Canada

Geomatics Services / Services géomatiques

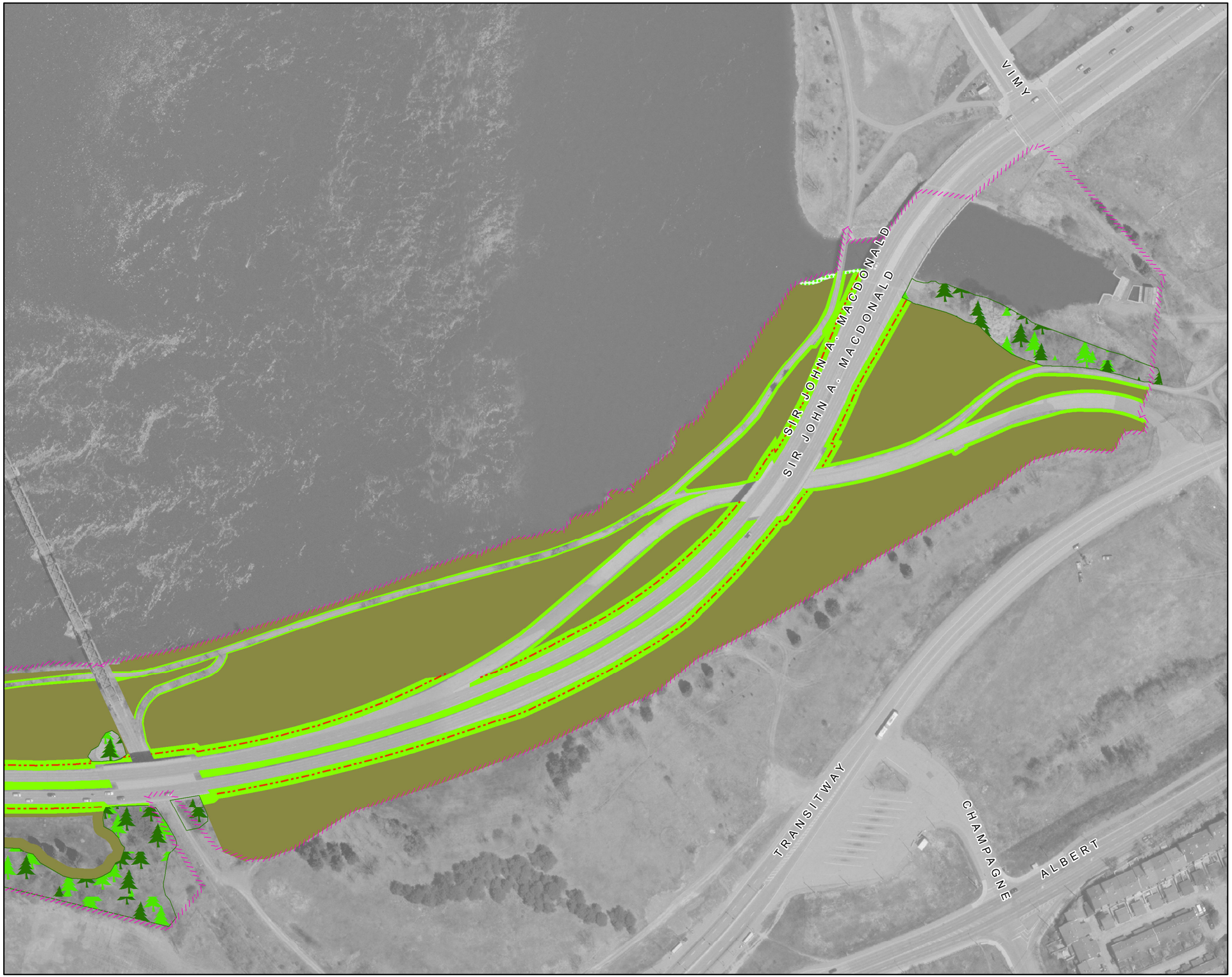

Landscape Maintenance
Entretien paysager

11

Sir John A. Macdonald Pkwy - Preston

Promenade de Sir John A. Macdonald - Preston

NCC Site Number Numéro de site (CCN)	Map Number Numéro de carte	Date: 13 Jun 2014 Scale Échelle: 1:2,200
98786	***15 of 15***	

N

- Organic Curve
  Courbe organique
- Class A - Classe A
- Class B - Classe B
- Class C - Classe C
- Class N - Classe N
- Firebreak - Corridor coupe-feu
  Class C - Classe C
- Garden - Jardin
- Shrub Bed
  Massif d'arbustes
- Wild Flowers
  Fleurs sauvages
- Recreational Area
  Espace récréatif
- Peuplement d'arbres
  Tree Stands
- Site Limits - Limites du site

NCC CCN

Canada

Geomatics Services / Services géomatiques

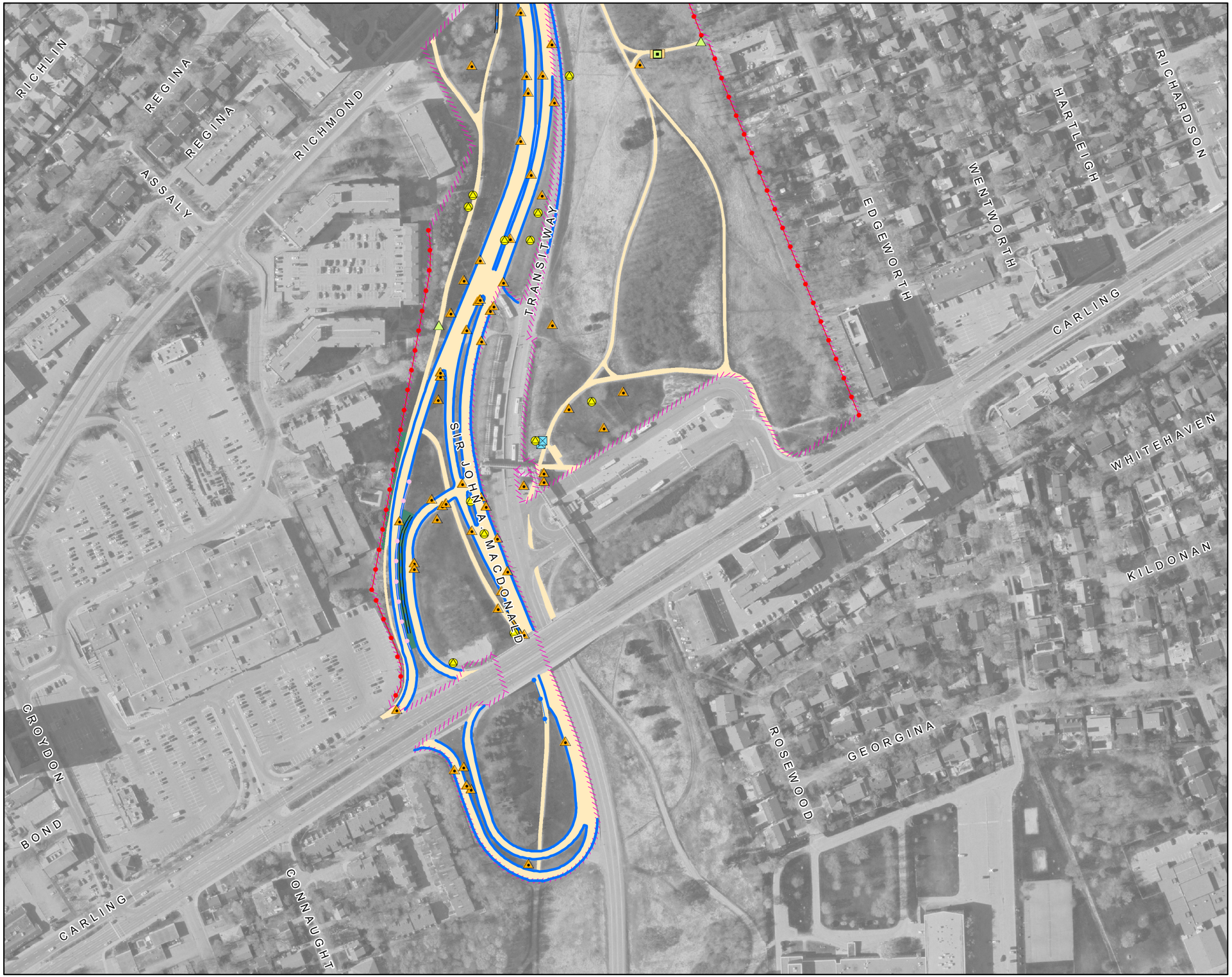

Civil Assets Biens Civil	11

Sir John A. Macdonald Pkwy - Carling

Promenade de Sir John A. Macdonald - Carling

NCC Site Number Numéro de site (CCN)	Map Number Numéro de carte	Date: 13 Jun 2014
98786	***01 of 15***	**Scale Échelle:** 1:2,800

N

Fixtures
Biens civils

- Bollard - Butoir
- Gate - Barrière
- Manhole
Trou d'homme
- Tree Grate
Grille d'arbre
- Culvert - Ponceau
- Drain - Drain

Furniture
Mobilier

- Ash Can
Seau à cendre
- Bench - Banc
- Bicycle Rack
Support à bicyclettes
- Flag Pole
Mât de drapeau
- Garbage Can
Poubelle
- Picnic Table
Table à pique-nique
- Cultural Assets
Biens culturels

Fencing
Clôture

- Metal - Métal
- Wood - Bois
- Miscellaneous
Divers
- Guard Rail
Balustrade
- Hand Rail
Rampe d'escalier

Walls
Murs

- Concrete - Béton
- Masonry and Iron
Maçonnerie et fer
- Concrete and Iron
Béton et fer
- Stone Masonry
Maçonnerie
en pierre
- Miscellaneous
Divers

Curbs & Edging
Bords & bordures

- Asphalt - Asphalte
- Concrete - Béton
- Granite - Granit
- Stone - Pierre
- Wood - Bois
- Miscellaneous - Divers

Materials
Matériaux

- Asphalt - Asphalte
- Cobblestone - Pavé
- Concrete - Béton
- Earth - Terre
- Exposed Aggregate
Agrégat exposé
- Flagstone - Dalles
- Granite - Granit
- Gravel - Gravier
- Interlock
Pavé autobloquant
- Marble - Marbre
- Mega Paver
Pavé de béton
- Stonedust
Poussière de pierre
- Wood - Bois
- Miscellaneous
Divers
- Landscape Material
Matériaux
- Steps-Marches
- Site Limits - Limite du site

NCC CCN

Canada

Geomatics Services / Services géomatiques

Civil Assets ***Biens Civil***		***11***
Sir John A. Macdonald Pkwy - Richmond ***Promenade de Sir John A. Macdonald - Richmond***		
NCC Site Number **Numéro de site (CCN)** ***98786***	**Map Number** **Numéro de carte** ***02 of 15***	**Date:** 13 Jun 2014 **Scale** **Échelle:** 1:3,000

N

Fixtures
Biens civils

- Bollard - Butoir
- Gate - Barrière
- Manhole / Trou d'homme
- Tree Grate / Grille d'arbre
- Culvert - Ponceau
- Drain - Drain

Furniture
Mobilier

- Ash Can / Seau à cendre
- Bench - Banc
- Bicycle Rack / Support à bicyclettes
- Flag Pole / Mât de drapeau
- Garbage Can / Poubelle
- Picnic Table / Table à pique-nique
- Cultural Assets / Biens culturels

Fencing
Clôture

- Metal - Métal
- Wood - Bois
- Miscellaneous / Divers
- Guard Rail / Balustrade
- Hand Rail / Rampe d'escalier

Walls
Murs

- Concrete - Béton
- Masonry and Iron / Maçonnerie et fer
- Concrete and Iron / Béton et fer
- Stone Masonry / Maçonnerie en pierre
- Miscellaneous / Divers

Curbs & Edging
Bords & bordures

- Asphalt - Asphalte
- Concrete - Béton
- Granite - Granit
- Stone - Pierre
- Wood - Bois
- Miscellaneous - Divers

Materials
Matériaux

- Asphalt - Asphalte
- Cobblestone - Pavé
- Concrete - Béton
- Earth - Terre
- Exposed Aggregate / Agrégat exposé
- Flagstone - Dalles
- Granite - Granit
- Gravel - Gravier
- Interlock / Pavé autobloquant
- Marble - Marbre
- Mega Paver / Pavé de béton
- Stonedust / Poussière de pierre
- Wood - Bois
- Miscellaneous / Divers
- Landscape Material / Matériaux
- Steps-Marches
- Site Limits - Limite du site

NCC CCN

Canada

Geomatics Services / Services géomatiques

Civil Assets / Biens Civil

11

Sir John A. Macdonald Pkwy - New Orchard

Promenade de Sir John A. Macdonald - New Orchard

NCC Site Number / Numéro de site (CCN)	Map Number / Numéro de carte	Date: / Scale / Échelle:
98786	*03* of *15*	13 Jun 2014 1:2,700

N

Fixtures / Biens civils

- Bollard - Butoir
- Gate - Barrière
- Manhole / Trou d'homme
- Tree Grate / Grille d'arbre
- Culvert - Ponceau
- Drain - Drain

Furniture / Mobilier

- Ash Can / Seau à cendre
- Bench - Banc
- Bicycle Rack / Support à bicyclettes
- Flag Pole / Mât de drapeau
- Garbage Can / Poubelle
- Picnic Table / Table à pique-nique
- Cultural Assets / Biens culturels

Fencing / Clôture

- Metal - Métal
- Wood - Bois
- Miscellaneous / Divers
- Guard Rail / Balustrade
- Hand Rail / Rampe d'escalier

Walls / Murs

- Concrete - Béton
- Masonry and Iron / Maçonnerie et fer
- Concrete and Iron / Béton et fer
- Stone Masonry / Maçonnerie en pierre
- Miscellaneous / Divers

Curbs & Edging / Bords & bordures

- Asphalt - Asphalte
- Concrete - Béton
- Granite - Granit
- Stone - Pierre
- Wood - Bois
- Miscellaneous - Divers

Materials / Matériaux

- Asphalt - Asphalte
- Cobblestone - Pavé
- Concrete - Béton
- Earth - Terre
- Exposed Aggregate / Agrégat exposé
- Flagstone - Dalles
- Granite - Granit
- Gravel - Gravier
- Interlock / Pavé autobloquant
- Marble - Marbre
- Mega Paver / Pavé de béton
- Stonedust / Poussière de pierre
- Wood - Bois
- Miscellaneous / Divers
- Landscape Material / Matériaux
- Steps-Marches
- Site Limits - Limite du site

NCC CCN

Canada

Geomatics Services / Services géomatiques

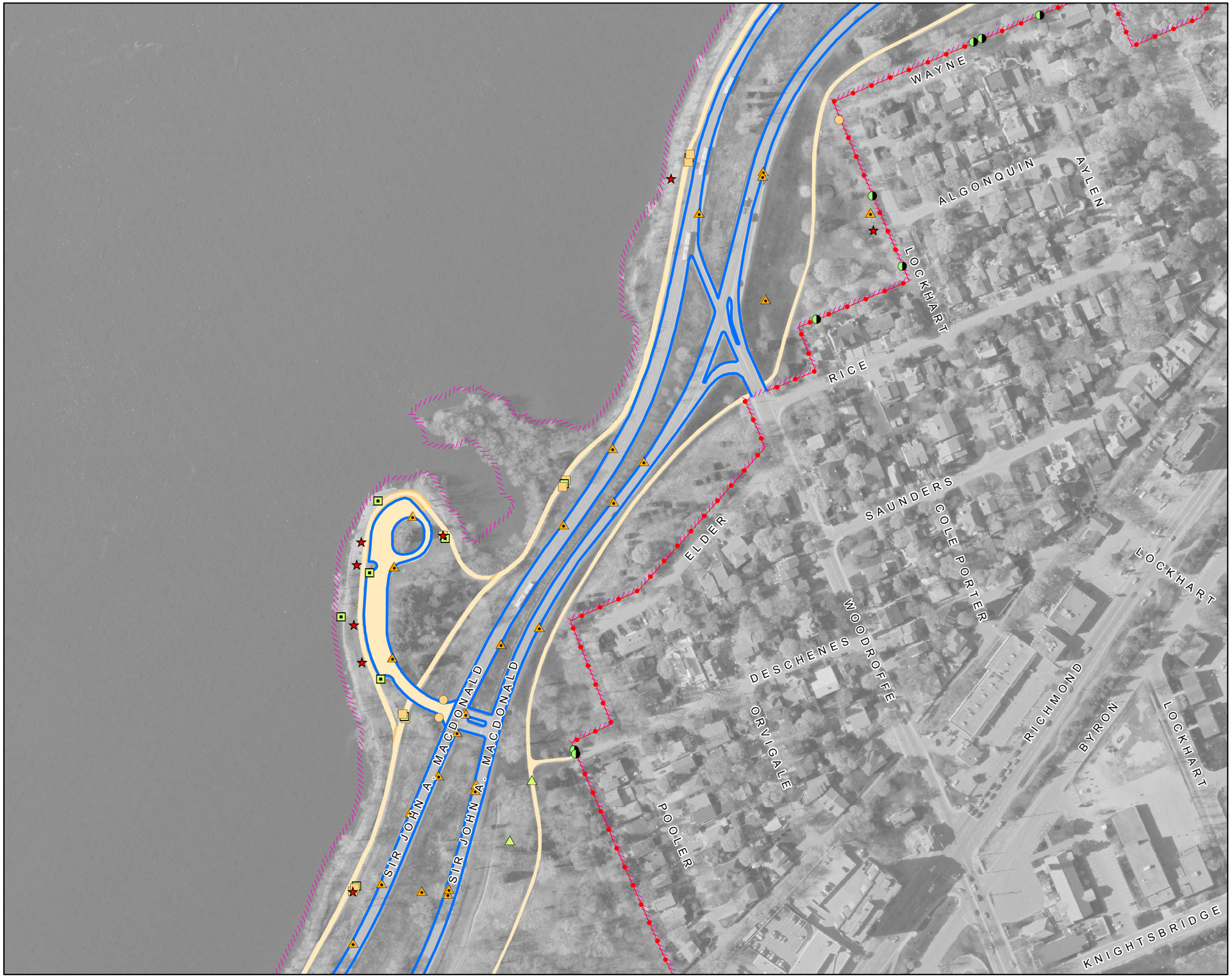

Civil Assets *Biens Civil*		***11***
Sir John A. Macdonald Pkwy - Woodroffe ***Promenade de Sir John A. Macdonald - Woodroffe***		
NCC Site Number **Numéro de site (CCN)** ***98786***	**Map Number** **Numéro de carte** ***04 of 15***	**Date:** 13 Jun 2014 **Scale** **Échelle:** 1:2,500

N

Fixtures
Biens civils

- Bollard - Butoir
- Gate - Barrière
- Manhole
  Trou d'homme
- Tree Grate
  Grille d'arbre
- Culvert - Ponceau
- Drain - Drain

Furniture
Mobilier

- Ash Can
  Seau à cendre
- Bench - Banc
- Bicycle Rack
  Support à bicyclettes
- Flag Pole
  Mât de drapeau
- Garbage Can
  Poubelle
- Picnic Table
  Table à pique-nique
- Cultural Assets
  Biens culturels

Fencing
Clôture

- Metal - Métal
- Wood - Bois
- Miscellaneous
  Divers
- Guard Rail
  Balustrade
- Hand Rail
  Rampe d'escalier

Walls
Murs

- Concrete - Béton
- Masonry and Iron
  Maçonnerie et fer
- Concrete and Iron
  Béton et fer
- Stone Masonry
  Maçonnerie
  en pierre
- Miscellaneous
  Divers

Curbs & Edging
Bords & bordures

- Asphalt - Asphalte
- Concrete - Béton
- Granite - Granit
- Stone - Pierre
- Wood - Bois
- Miscellaneous - Divers

Materials
Matériaux

- Asphalt - Asphalte
- Cobblestone - Pavé
- Concrete - Béton
- Earth - Terre
- Exposed Aggregate
  Agrégat exposé
- Flagstone - Dalles
- Granite - Granit
- Gravel - Gravier
- Interlock
  Pavé autobloquant
- Marble - Marbre
- Mega Paver
  Pavé de béton
- Stonedust
  Poussière de pierre
- Wood - Bois
- Miscellaneous
  Divers
- Landscape Material
  Matériaux
- Steps-Marches
- Site Limits - Limite du site

NCC CCN

Canada

Geomatics Services / Services géomatiques

Civil Assets *Biens Civil*		***11***
Sir John A. Macdonald Pkwy - Cleary ***Promenade de Sir John A. Macdonald - Cleary***		
NCC Site Number **Numéro de site (CCN)** ***98786***	**Map Number** **Numéro de carte** ***05 of 15***	**Date:** 13 Jun 2014 **Scale** **Échelle:** 1:2,400

N

Fixtures
Biens civils

- Bollard - Butoir
- Gate - Barrière
- Manhole
  Trou d'homme
- Tree Grate
  Grille d'arbre
- Culvert - Ponceau
- Drain - Drain

Furniture
Mobilier

- Ash Can
  Seau à cendre
- Bench - Banc
- Bicycle Rack
  Support à bicyclettes
- Flag Pole
  Mât de drapeau
- Garbage Can
  Poubelle
- Picnic Table
  Table à pique-nique
- Cultural Assets
  Biens culturels

Fencing
Clôture

- Metal - Métal
- Wood - Bois
- Miscellaneous
  Divers
- Guard Rail
  Balustrade
- Hand Rail
  Rampe d'escalier

Walls
Murs

- Concrete - Béton
- Masonry and Iron
  Maçonnerie et fer
- Concrete and Iron
  Béton et fer
- Stone Masonry
  Maçonnerie
  en pierre
- Miscellaneous
  Divers

Curbs & Edging
Bords & bordures

- Asphalt - Asphalte
- Concrete - Béton
- Granite - Granit
- Stone - Pierre
- Wood - Bois
- Miscellaneous - Divers

Materials
Matériaux

- Asphalt - Asphalte
- Cobblestone - Pavé
- Concrete - Béton
- Earth - Terre
- Exposed Aggregate
  Agrégat exposé
- Flagstone - Dalles
- Granite - Granit
- Gravel - Gravier
- Interlock
  Pavé autobloquant
- Marble - Marbre
- Mega Paver
  Pavé de béton
- Stonedust
  Poussière de pierre
- Wood - Bois
- Miscellaneous
  Divers
- Landscape Material
  Matériaux
- Steps-Marches
- Site Limits - Limite du site

NCC CCN

Canada

Geomatics Services / Services géomatiques

Civil Assets / Biens Civil

11

Sir John A. Macdonald Pkwy - Westminster

Promenade de Sir John A. Macdonald - Westminster

NCC Site Number / Numéro de site (CCN)	Map Number / Numéro de carte	Date: / Scale / Échelle:
98786	*06 of 15*	13 Jun 2014 1:2,800

N

Fixtures / Biens civils

- Bollard - Butoir
- Gate - Barrière
- Manhole / Trou d'homme
- Tree Grate / Grille d'arbre
- Culvert - Ponceau
- Drain - Drain

Furniture / Mobilier

- Ash Can / Seau à cendre
- Bench - Banc
- Bicycle Rack / Support à bicyclettes
- Flag Pole / Mât de drapeau
- Garbage Can / Poubelle
- Picnic Table / Table à pique-nique
- Cultural Assets / Biens culturels

Fencing / Clôture

- Metal - Métal
- Wood - Bois
- Miscellaneous / Divers
- Guard Rail / Balustrade
- Hand Rail / Rampe d'escalier

Walls / Murs

- Concrete - Béton
- Masonry and Iron / Maçonnerie et fer
- Concrete and Iron / Béton et fer
- Stone Masonry / Maçonnerie en pierre
- Miscellaneous / Divers

Curbs & Edging / Bords & bordures

- Asphalt - Asphalte
- Concrete - Béton
- Granite - Granit
- Stone - Pierre
- Wood - Bois
- Miscellaneous - Divers

Materials / Matériaux

- Asphalt - Asphalte
- Cobblestone - Pavé
- Concrete - Béton
- Earth - Terre
- Exposed Aggregate / Agrégat exposé
- Flagstone - Dalles
- Granite - Granit
- Gravel - Gravier
- Interlock / Pavé autobloquant
- Marble - Marbre
- Mega Paver / Pavé de béton
- Stonedust / Poussière de pierre
- Wood - Bois
- Miscellaneous / Divers
- Landscape Material / Matériaux
- Steps-Marches
- Site Limits - Limite du site

NCC CCN — Canada

Geomatics Services / Services géomatiques

Civil Assets Biens Civil	11

Sir John A. Macdonald Pkwy - Transitway

Promenade de Sir John A. Macdonald - Transitway

NCC Site Number Numéro de site (CCN)	Map Number Numéro de carte	Date: 13 Jun 2014
98786	***07 of 15***	**Scale** **Échelle:** 1:3,200

N

Fixtures
Biens civils

- Bollard - Butoir
- Gate - Barrière
- Manhole
Trou d'homme
- Tree Grate
Grille d'arbre
- Culvert - Ponceau
- Drain - Drain

Furniture
Mobilier

- Ash Can
Seau à cendre
- Bench - Banc
- Bicycle Rack
Support à bicyclettes
- Flag Pole
Mât de drapeau
- Garbage Can
Poubelle
- Picnic Table
Table à pique-nique
- Cultural Assets
Biens culturels

Fencing
Clôture

- Metal - Métal
- Wood - Bois
- Miscellaneous
Divers
- Guard Rail
Balustrade
- Hand Rail
Rampe d'escalier

Walls
Murs

- Concrete - Béton
- Masonry and Iron
Maçonnerie et fer
- Concrete and Iron
Béton et fer
- Stone Masonry
Maçonnerie
en pierre
- Miscellaneous
Divers

Curbs & Edging
Bords & bordures

- Asphalt - Asphalte
- Concrete - Béton
- Granite - Granit
- Stone - Pierre
- Wood - Bois
- Miscellaneous - Divers

Materials
Matériaux

- Asphalt - Asphalte
- Cobblestone - Pavé
- Concrete - Béton
- Earth - Terre
- Exposed Aggregate
Agrégat exposé
- Flagstone - Dalles
- Granite - Granit
- Gravel - Gravier
- Interlock
Pavé autobloquant
- Marble - Marbre
- Mega Paver
Pavé de béton
- Stonedust
Poussière de pierre
- Wood - Bois
- Miscellaneous
Divers
- Landscape Material
Matériaux
- Steps-Marches
- Site Limits - Limite du site

NCC CCN

Canada

Geomatics Services / Services géomatiques

Civil Assets *Biens Civil*		***11***
Sir John A. Macdonald Pkwy - Kitchissippi ***Promenade de Sir John A. Macdonald - Kitchissippi***		
NCC Site Number **Numéro de site (CCN)** ***98786***	**Map Number** **Numéro de carte** ***08 of 15***	**Date:** 13 Jun 2014 **Scale** **Échelle:** 1:3,000

N

Fixtures
Biens civils

- Bollard - Butoir
- Gate - Barrière
- Manhole
  Trou d'homme
- Tree Grate
  Grille d'arbre
- Culvert - Ponceau
- Drain - Drain

Furniture
Mobilier

- Ash Can
  Seau à cendre
- Bench - Banc
- Bicycle Rack
  Support à bicyclettes
- Flag Pole
  Mât de drapeau
- Garbage Can
  Poubelle
- Picnic Table
  Table à pique-nique
- Cultural Assets
  Biens culturels

Fencing
Clôture

- Metal - Métal
- Wood - Bois
- Miscellaneous
  Divers
- Guard Rail
  Balustrade
- Hand Rail
  Rampe d'escalier

Walls
Murs

- Concrete - Béton
- Masonry and Iron
  Maçonnerie et fer
- Concrete and Iron
  Béton et fer
- Stone Masonry
  Maçonnerie
  en pierre
- Miscellaneous
  Divers

Curbs & Edging
Bords & bordures

- Asphalt - Asphalte
- Concrete - Béton
- Granite - Granit
- Stone - Pierre
- Wood - Bois
- Miscellaneous - Divers

Materials
Matériaux

- Asphalt - Asphalte
- Cobblestone - Pavé
- Concrete - Béton
- Earth - Terre
- Exposed Aggregate
  Agrégat exposé
- Flagstone - Dalles
- Granite - Granit
- Gravel - Gravier
- Interlock
  Pavé autobloquant
- Marble - Marbre
- Mega Paver
  Pavé de béton
- Stonedust
  Poussière de pierre
- Wood - Bois
- Miscellaneous
  Divers
- Landscape Material
  Matériaux
- Steps-Marches
- Site Limits - Limite du site

NCC CCN

Canada

Geomatics Services / Services géomatiques

Civil Assets *Biens Civil*		***11***
Sir John A. Macdonald Pkwy - Ferndale ***Promenade de Sir John A. Macdonald - Ferndale***		
NCC Site Number **Numéro de site (CCN)** ***98786***	**Map Number** **Numéro de carte** ***09 of 15***	**Date:** 13 Jun 2014 **Scale** **Échelle:** 1:2,600

N

Fixtures
Biens civils

- Bollard - Butoir
- Gate - Barrière
- Manhole
  Trou d'homme
- Tree Grate
  Grille d'arbre
- Culvert - Ponceau
- Drain - Drain

Furniture
Mobilier

- Ash Can
  Seau à cendre
- Bench - Banc
- Bicycle Rack
  Support à bicyclettes
- Flag Pole
  Mât de drapeau
- Garbage Can
  Poubelle
- Picnic Table
  Table à pique-nique
- Cultural Assets
  Biens culturels

Fencing
Clôture

- Metal - Métal
- Wood - Bois
- Miscellaneous
  Divers
- Guard Rail
  Balustrade
- Hand Rail
  Rampe d'escalier

Walls
Murs

- Concrete - Béton
- Masonry and Iron
  Maçonnerie et fer
- Concrete and Iron
  Béton et fer
- Stone Masonry
  Maçonnerie
  en pierre
- Miscellaneous
  Divers

Curbs & Edging
Bords & bordures

- Asphalt - Asphalte
- Concrete - Béton
- Granite - Granit
- Stone - Pierre
- Wood - Bois
- Miscellaneous - Divers

Materials
Matériaux

- Asphalt - Asphalte
- Cobblestone - Pavé
- Concrete - Béton
- Earth - Terre
- Exposed Aggregate
  Agrégat exposé
- Flagstone - Dalles
- Granite - Granit
- Gravel - Gravier
- Interlock
  Pavé autobloquant
- Marble - Marbre
- Mega Paver
  Pavé de béton
- Stonedust
  Poussière de pierre
- Wood - Bois
- Miscellaneous
  Divers
- Landscape Material
  Matériaux
- Steps-Marches
- Site Limits - Limite du site

NCC CCN Canada

Geomatics Services / Services géomatiques

Civil Assets ***Biens Civil***	**11**

Sir John A. Macdonald Pkwy - Island Park

Promenade de Sir John A. Macdonald - Island Park

NCC Site Number / Numéro de site (CCN)	Map Number / Numéro de carte	Date: / Scale / Échelle:
98786	***10 of 15***	13 Jun 2014 1:2,800

N

Fixtures
Biens civils

- Bollard - Butoir
- Gate - Barrière
- Manhole / Trou d'homme
- Tree Grate / Grille d'arbre
- Culvert - Ponceau
- Drain - Drain

Furniture
Mobilier

- Ash Can / Seau à cendre
- Bench - Banc
- Bicycle Rack / Support à bicyclettes
- Flag Pole / Mât de drapeau
- Garbage Can / Poubelle
- Picnic Table / Table à pique-nique
- Cultural Assets / Biens culturels

Fencing
Clôture

- Metal - Métal
- Wood - Bois
- Miscellaneous / Divers
- Guard Rail / Balustrade
- Hand Rail / Rampe d'escalier

Walls
Murs

- Concrete - Béton
- Masonry and Iron / Maçonnerie et fer
- Concrete and Iron / Béton et fer
- Stone Masonry / Maçonnerie en pierre
- Miscellaneous / Divers

Curbs & Edging
Bords & bordures

- Asphalt - Asphalte
- Concrete - Béton
- Granite - Granit
- Stone - Pierre
- Wood - Bois
- Miscellaneous - Divers

Materials
Matériaux

- Asphalt - Asphalte
- Cobblestone - Pavé
- Concrete - Béton
- Earth - Terre
- Exposed Aggregate / Agrégat exposé
- Flagstone - Dalles
- Granite - Granit
- Gravel - Gravier
- Interlock / Pavé autobloquant
- Marble - Marbre
- Mega Paver / Pavé de béton
- Stonedust / Poussière de pierre
- Wood - Bois
- Miscellaneous / Divers
- Landscape Material / Matériaux
- Steps-Marches
- Site Limits - Limite du site

NCC CCN

Canada

Geomatics Services / Services géomatiques

Civil Assets *Biens Civil*	**11**

Sir John A. Macdonald Pkwy - Carleton

Promenade de Sir John A. Macdonald - Carleton

NCC Site Number Numéro de site (CCN)	Map Number Numéro de carte	Date: 13 Jun 2014
98786	***11* of *15***	**Scale** **Échelle:** 1:3,000

N

Fixtures
Biens civils

- Bollard - Butoir
- Gate - Barrière
- Manhole
Trou d'homme
- Tree Grate
Grille d'arbre
- Culvert - Ponceau
- Drain - Drain

Furniture
Mobilier

- Ash Can
Seau à cendre
- Bench - Banc
- Bicycle Rack
Support à bicyclettes
- Flag Pole
Mât de drapeau
- Garbage Can
Poubelle
- Picnic Table
Table à pique-nique
- Cultural Assets
Biens culturels

Fencing
Clôture

- Metal - Métal
- Wood - Bois
- Miscellaneous
Divers
- Guard Rail
Balustrade
- Hand Rail
Rampe d'escalier

Walls
Murs

- Concrete - Béton
- Masonry and Iron
Maçonnerie et fer
- Concrete and Iron
Béton et fer
- Stone Masonry
Maçonnerie
en pierre
- Miscellaneous
Divers

Curbs & Edging
Bords & bordures

- Asphalt - Asphalte
- Concrete - Béton
- Granite - Granit
- Stone - Pierre
- Wood - Bois
- Miscellaneous - Divers

Materials
Matériaux

- Asphalt - Asphalte
- Cobblestone - Pavé
- Concrete - Béton
- Earth - Terre
- Exposed Aggregate
Agrégat exposé
- Flagstone - Dalles
- Granite - Granit
- Gravel - Gravier
- Interlock
Pavé autobloquant
- Marble - Marbre
- Mega Paver
Pavé de béton
- Stonedust
Poussière de pierre
- Wood - Bois
- Miscellaneous
Divers
- Landscape Material
Matériaux
- Steps-Marches
- Site Limits - Limite du site

NCC CCN

Canada

Geomatics Services / Services géomatiques

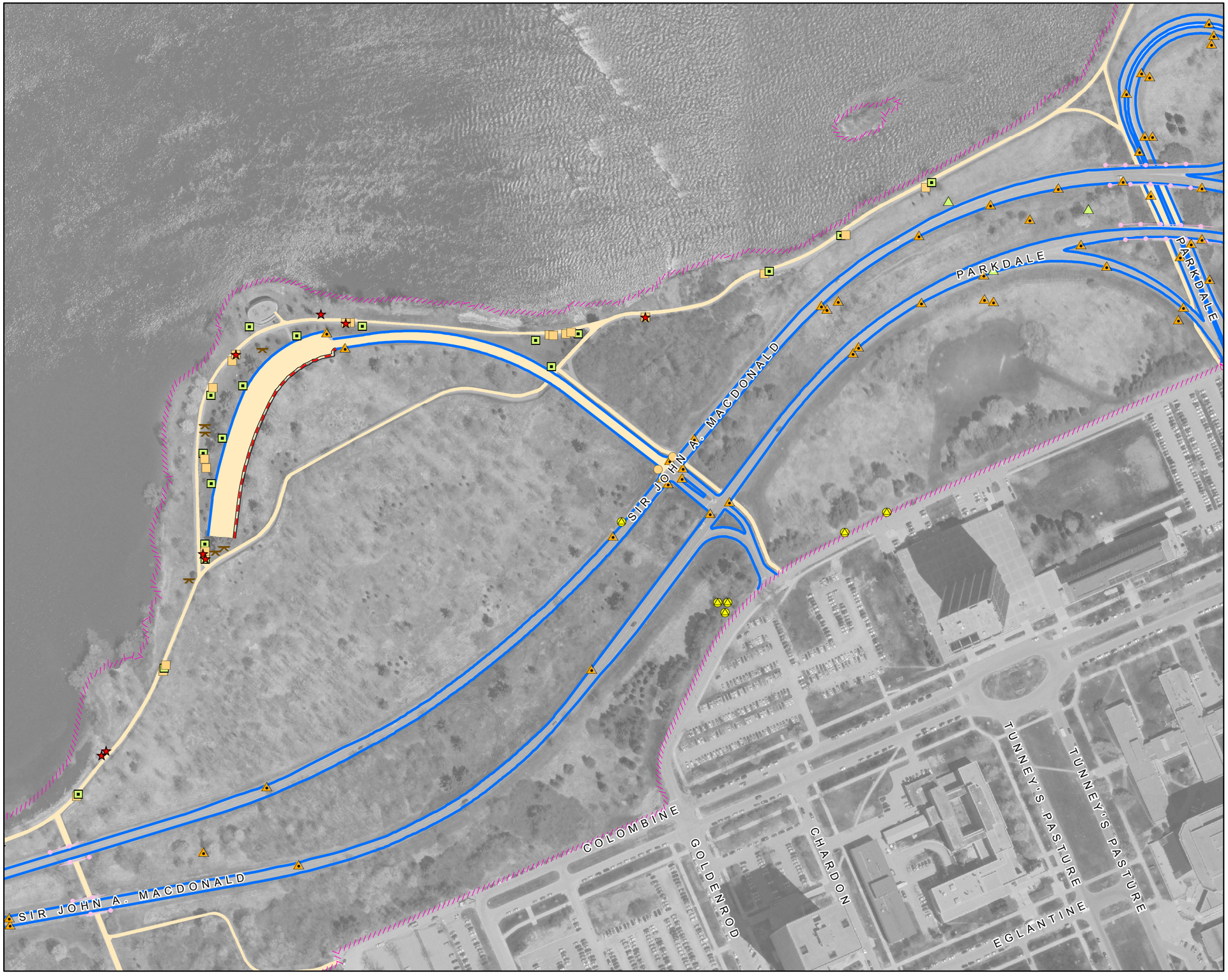

Civil Assets / Biens Civil

11

Sir John A. Macdonald Pkwy - Remic Rapids

Promenade de Sir John A. Macdonald - Remic Rapids

NCC Site Number / Numéro de site (CCN)	Map Number / Numéro de carte	Date: / Scale / Échelle:
98786	***12* of *15***	13 Jun 2014 1:2,900

N

Fixtures / Biens civils

- Bollard - Butoir
- Gate - Barrière
- Manhole / Trou d'homme
- Tree Grate / Grille d'arbre
- Culvert - Ponceau
- Drain - Drain

Furniture / Mobilier

- Ash Can / Seau à cendre
- Bench - Banc
- Bicycle Rack / Support à bicyclettes
- Flag Pole / Mât de drapeau
- Garbage Can / Poubelle
- Picnic Table / Table à pique-nique
- Cultural Assets / Biens culturels

Fencing / Clôture

- Metal - Métal
- Wood - Bois
- Miscellaneous / Divers
- Guard Rail / Balustrade
- Hand Rail / Rampe d'escalier

Walls / Murs

- Concrete - Béton
- Masonry and Iron / Maçonnerie et fer
- Concrete and Iron / Béton et fer
- Stone Masonry / Maçonnerie en pierre
- Miscellaneous / Divers

Curbs & Edging / Bords & bordures

- Asphalt - Asphalte
- Concrete - Béton
- Granite - Granit
- Stone - Pierre
- Wood - Bois
- Miscellaneous - Divers

Materials / Matériaux

- Asphalt - Asphalte
- Cobblestone - Pavé
- Concrete - Béton
- Earth - Terre
- Exposed Aggregate / Agrégat exposé
- Flagstone - Dalles
- Granite - Granit
- Gravel - Gravier
- Interlock / Pavé autobloquant
- Marble - Marbre
- Mega Paver / Pavé de béton
- Stonedust / Poussière de pierre
- Wood - Bois
- Miscellaneous / Divers
- Landscape Material / Matériaux
- Steps-Marches
- Site Limits - Limite du site

NCC CCN — Canada

Geomatics Services / Services géomatiques

Civil Assets *Biens Civil*		***11***
Sir John A. Macdonald Pkwy - Parkdale ***Promenade de Sir John A. Macdonald - Parkdale***		
NCC Site Number **Numéro de site (CCN)** ***98786***	**Map Number** **Numéro de carte** ***13 of 15***	**Date:** 13 Jun 2014 **Scale** **Échelle:** 1:3,200

N

Fixtures
Biens civils

- Bollard - Butoir
- Gate - Barrière
- Manhole / Trou d'homme
- Tree Grate / Grille d'arbre
- Culvert - Ponceau
- Drain - Drain

Furniture
Mobilier

- Ash Can / Seau à cendre
- Bench - Banc
- Bicycle Rack / Support à bicyclettes
- Flag Pole / Mât de drapeau
- Garbage Can / Poubelle
- Picnic Table / Table à pique-nique
- Cultural Assets / Biens culturels

Fencing
Clôture

- Metal - Métal
- Wood - Bois
- Miscellaneous / Divers
- Guard Rail / Balustrade
- Hand Rail / Rampe d'escalier

Walls
Murs

- Concrete - Béton
- Masonry and Iron / Maçonnerie et fer
- Concrete and Iron / Béton et fer
- Stone Masonry / Maçonnerie en pierre
- Miscellaneous / Divers

Curbs & Edging
Bords & bordures

- Asphalt - Asphalte
- Concrete - Béton
- Granite - Granit
- Stone - Pierre
- Wood - Bois
- Miscellaneous - Divers

Materials
Matériaux

- Asphalt - Asphalte
- Cobblestone - Pavé
- Concrete - Béton
- Earth - Terre
- Exposed Aggregate / Agrégat exposé
- Flagstone - Dalles
- Granite - Granit
- Gravel - Gravier
- Interlock / Pavé autobloquant
- Marble - Marbre
- Mega Paver / Pavé de béton
- Stonedust / Poussière de pierre
- Wood - Bois
- Miscellaneous / Divers
- Landscape Material / Matériaux
- Steps-Marches
- Site Limits - Limite du site

NCC CCN

Canada

Geomatics Services / Services géomatiques

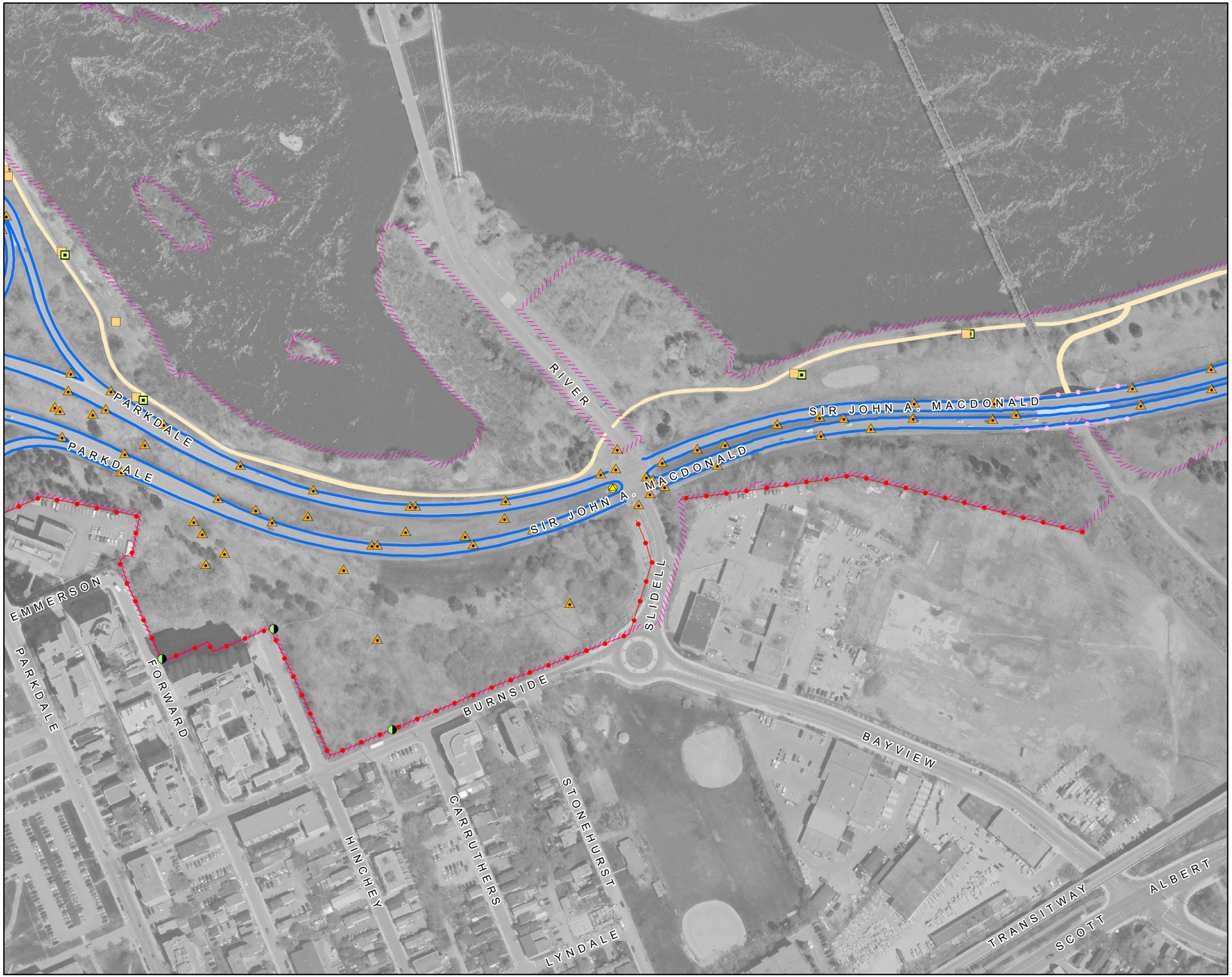

Civil Assets Biens Civil	11

Sir John A. Macdonald Pkwy - Slidell

Promenade de Sir John A. Macdonald - Slidell

NCC Site Number Numéro de site (CCN)	Map Number Numéro de carte	Date: 13 Jun 2014
98786	*14* of *15*	Scale Échelle: 1:2,700

N

Fixtures
Biens civils

- Bollard - Butoir
- Gate - Barrière
- Manhole
Trou d'homme
- Tree Grate
Grille d'arbre
- Culvert - Ponceau
- Drain - Drain

Furniture
Mobilier

- Ash Can
Seau à cendre
- Bench - Banc
- Bicycle Rack
Support à bicyclettes
- Flag Pole
Mât de drapeau
- Garbage Can
Poubelle
- Picnic Table
Table à pique-nique
- Cultural Assets
Biens culturels

Fencing
Clôture

- Metal - Métal
- Wood - Bois
- Miscellaneous
Divers
- Guard Rail
Balustrade
- Hand Rail
Rampe d'escalier

Walls
Murs

- Concrete - Béton
- Masonry and Iron
Maçonnerie et fer
- Concrete and Iron
Béton et fer
- Stone Masonry
Maçonnerie
en pierre
- Miscellaneous
Divers

Curbs & Edging
Bords & bordures

- Asphalt - Asphalte
- Concrete - Béton
- Granite - Granit
- Stone - Pierre
- Wood - Bois
- Miscellaneous - Divers

Materials
Matériaux

- Asphalt - Asphalte
- Cobblestone - Pavé
- Concrete - Béton
- Earth - Terre
- Exposed Aggregate
Agrégat exposé
- Flagstone - Dalles
- Granite - Granit
- Gravel - Gravier
- Interlock
Pavé autobloquant
- Marble - Marbre
- Mega Paver
Pavé de béton
- Stonedust
Poussière de pierre
- Wood - Bois
- Miscellaneous
Divers
- Landscape Material
Matériaux
- Steps-Marches
- Site Limits - Limite du site

NCC CCN

Canada

Geomatics Services / Services géomatiques

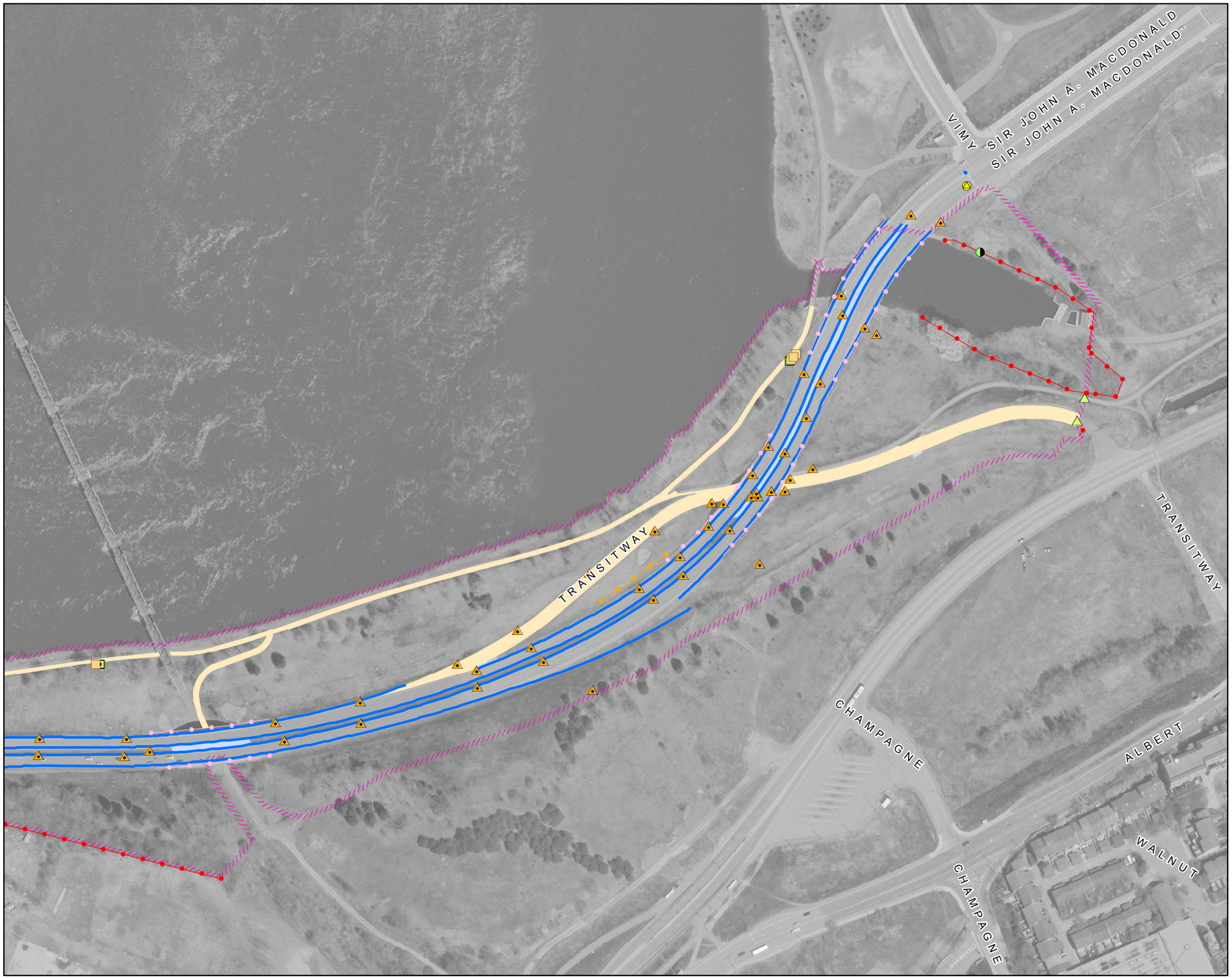

Civil Assets *Biens Civil*		***11***
Sir John A. Macdonald Pkwy - Preston ***Promenade de Sir John A. Macdonald - Preston***		
NCC Site Number **Numéro de site (CCN)** ***98786***	**Map Number** **Numéro de carte** ***15* of *15***	**Date:** 13 Jun 2014 **Scale** **Échelle:** 1:2,500

N

Fixtures
Biens civils

- Bollard - Butoir
- Gate - Barrière
- Manhole
  Trou d'homme
- Tree Grate
  Grille d'arbre
- Culvert - Ponceau
- Drain - Drain

Furniture
Mobilier

- Ash Can
  Seau à cendre
- Bench - Banc
- Bicycle Rack
  Support à bicyclettes
- Flag Pole
  Mât de drapeau
- Garbage Can
  Poubelle
- Picnic Table
  Table à pique-nique
- Cultural Assets
  Biens culturels

Fencing
Clôture

- Metal - Métal
- Wood - Bois
- Miscellaneous
  Divers
- Guard Rail
  Balustrade
- Hand Rail
  Rampe d'escalier

Walls
Murs

- Concrete - Béton
- Masonry and Iron
  Maçonnerie et fer
- Concrete and Iron
  Béton et fer
- Stone Masonry
  Maçonnerie
  en pierre
- Miscellaneous
  Divers

Curbs & Edging
Bords & bordures

- Asphalt - Asphalte
- Concrete - Béton
- Granite - Granit
- Stone - Pierre
- Wood - Bois
- Miscellaneous - Divers

Materials
Matériaux

- Asphalt - Asphalte
- Cobblestone - Pavé
- Concrete - Béton
- Earth - Terre
- Exposed Aggregate
  Agrégat exposé
- Flagstone - Dalles
- Granite - Granit
- Gravel - Gravier
- Interlock
  Pavé autobloquant
- Marble - Marbre
- Mega Paver
  Pavé de béton
- Stonedust
  Poussière de pierre
- Wood - Bois
- Miscellaneous
  Divers
- Landscape Material
  Matériaux
- Steps-Marches
- Site Limits - Limite du site

NCC CCN

Canada

Geomatics Services / Services géomatiques

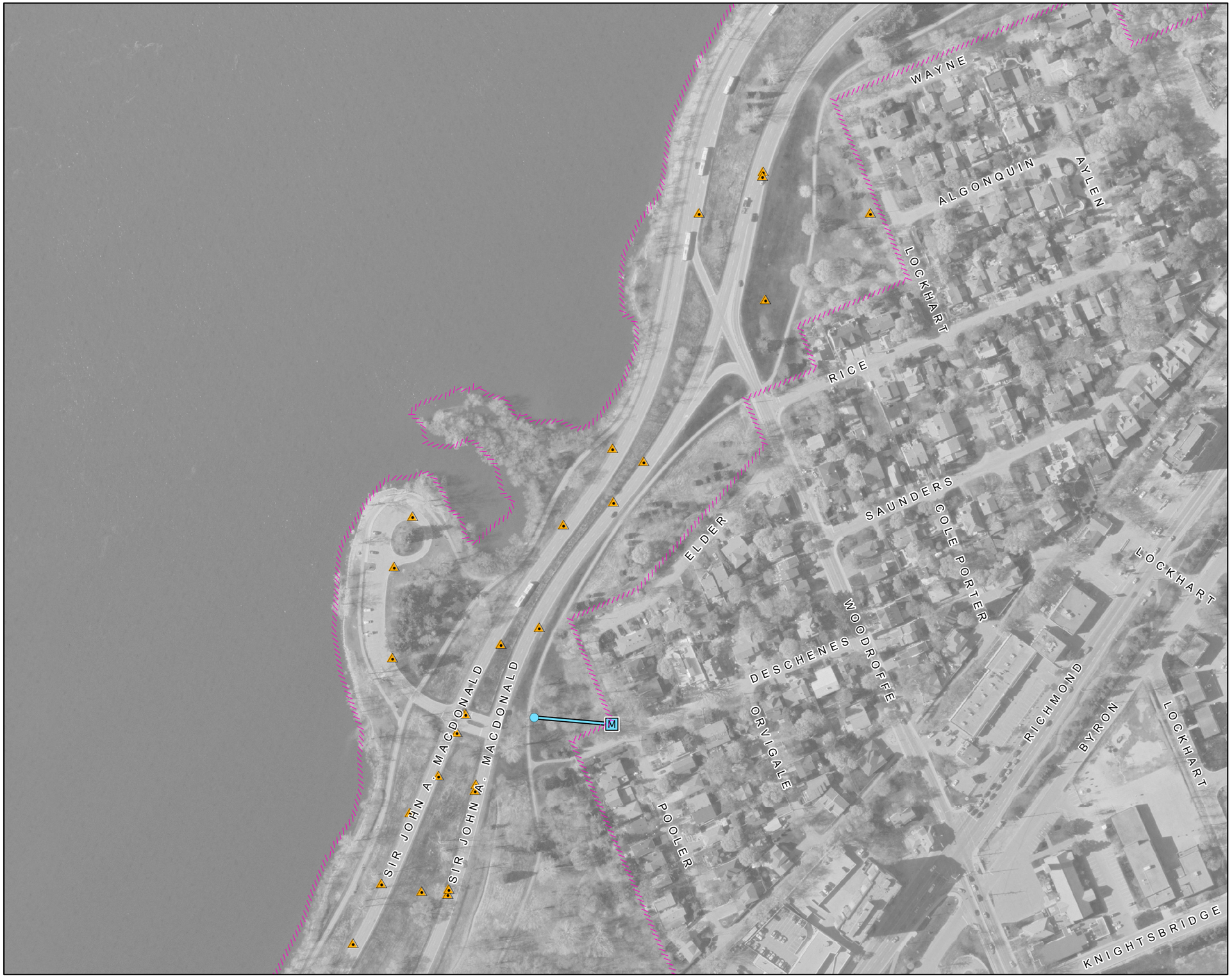

Civil Assets - Water Systems *Biens civils - Systèmes d'eau*	**11**

Sir John A. Macdonald Pkwy - Woodroffe

Promenade de Sir John A. Macdonald - Woodroffe

NCC Site Number **Numéro de site (CCN)**	**Map Number** **Numéro de carte**	**Date:** 13 Jun 2014 **Scale** **Échelle:** 1:2,500
98786	***04 of 15***	

N

Irrigation Systems
Systèmes d'irrigation

- Control Valve / Soupape de commande
- Quick Coupling Valve / Soupape quick-coupling
- Main line water valve / Régulateur de débit de la conduite principale
- Miscellaneous Valves / Valves divers
- Fire Hydrant / Prise d'incendie
- Miscellaneous Pumps / Pomes divers
- Hose Faucet / Robinet pour boyau
- Sprinkler Head / Tête d'arroseur

Potable Water Systems
Systèmes d'eau potable

- Decorative Fountain / Fontaine décorative
- Drinking Fountain / Fontaine à boire
- Master Water Service / Service principal d'eau
- Water Meter / Compteurs d'eau
- Sprinkler Line - Potable / Conduits pour les arroseurs - eau potable
- Water Line - Potable / Conduite d'eau potable

Non Potable Water Systems
Systèmes d'eau non potable

- Sprinkler Line - Non Potable / Conduits pour les arroseurs - Eau non potable
- Water Line - Non Potable / Conduite d'eau non potable

Waste Water Systems
Réseaux d'eau résiduaire

- Drain - Drain
- Sanitary Line - Conduite sanitaire
- Storm Line - Égout pluvial
- Site Limits - Limite du site

Any underground data shown on this map has been verified as accurately as possible, however, the complete accuracy of this information cannot be guaranteed. Conduct Utility Location surveys before conducting underground work.

Toutes les données souterraines identifiées sur cette carte ont été vérifiées aussi précisément que possible; cependant, l'exactitude totale de ces renseignements ne peut être garantie. Effectivez des lèves pour déterminer l'emplacement des services publics.

NCC CCN Canada

Geomatics Services / Services géomatiques

Civil Assets - Water Systems
Biens civils - Systèmes d'eau

11

Sir John A. Macdonald Pkwy - Island Park

Promenade de Sir John A. Macdonald - Island Park

NCC Site Number Numéro de site (CCN)	Map Number Numéro de carte	Date: 13 Jun 2014 Scale Échelle: 1:2,800
98786	***10 of 15***	

N

Irrigation Systems
Systèmes d'irrigation

- Control Valve / Soupape de commande
- Quick Coupling Valve / Soupape quick-coupling
- Main line water valve / Régulateur de débit de la conduite principale
- Miscellaneous Valves / Valves divers
- Fire Hydrant / Prise d'incendie
- Miscellaneous Pumps / Pomes divers
- Hose Faucet / Robinet pour boyau
- Sprinkler Head / Tête d'arroseur

Potable Water Systems
Systèmes d'eau potable

- Decorative Fountain / Fontaine décorative
- Drinking Fountain / Fontaine à boire
- Master Water Service / Service principal d'eau
- Water Meter / Compteurs d'eau
- Sprinkler Line - Potable / Conduits pour les arroseurs - eau potable
- Water Line - Potable / Conduite d'eau potable

Non Potable Water Systems
Systèmes d'eau non potable

- Sprinkler Line - Non Potable / Conduits pour les arroseurs - Eau non potable
- Water Line - Non Potable / Conduite d'eau non potable

Waste Water Systems
Réseaux d'eau résiduaire

- Drain - Drain
- Sanitary Line - Conduite sanitaire
- Storm Line - Égout pluvial
- Site Limits - Limite du site

Any underground data shown on this map has been verified as accurately as possible, however, the complete accuracy of this information cannot be guaranteed. Conduct Utility Location surveys before conducting underground work.

Toutes les données souterraines identifiées sur cette carte ont été vérifiées aussi précisément que possible; cependant, l'exactitude totale de ces renseignements ne peut être garantie. Effectivez des lèves pour déterminer l'emplacement des services publics.

NCC CCN Canada

Geomatics Services / Services géomatiques

Site Feature Summary - Sommaire de Site

Map - Carte: 12

Site Name: Prince of Wales Rideau

Nom du site: Prince of Wales Rideau

Site #: 98836

1. Landscape Features - Biens paysager

Tree Stands - Peuplement d'arbres

Subtype Sous-type	Detail Détails	Count Nombre	Length (m) Longeur	Area (m2) Surface
Group of Trees Peuplement d'arbres				85,192.8

Turf - Gazon

Subtype Sous-type	Detail Détails	Count Nombre	Length (m) Longeur	Area (m2) Surface
Class C Classe C				21,217.9
Class N Classe N				15,972.1

2. Civil Features - Biens civil

Fixtures - Biens civils

Subtype Sous-type	Detail Détails	Count Nombre	Length (m) Longeur	Area (m2) Surface
Manhole Regard d'égout	Unknown Inconnu	12		

Disclaimer - Avisi de non-responsabilité

This document has been compiled to compliment the maintenance management contract maps and should be used as a guide only.

Ce document a été préparé pour complémenter les cartes de contrat de gestion de l'entretien et devrait être utilisé à titre de guide seulement.

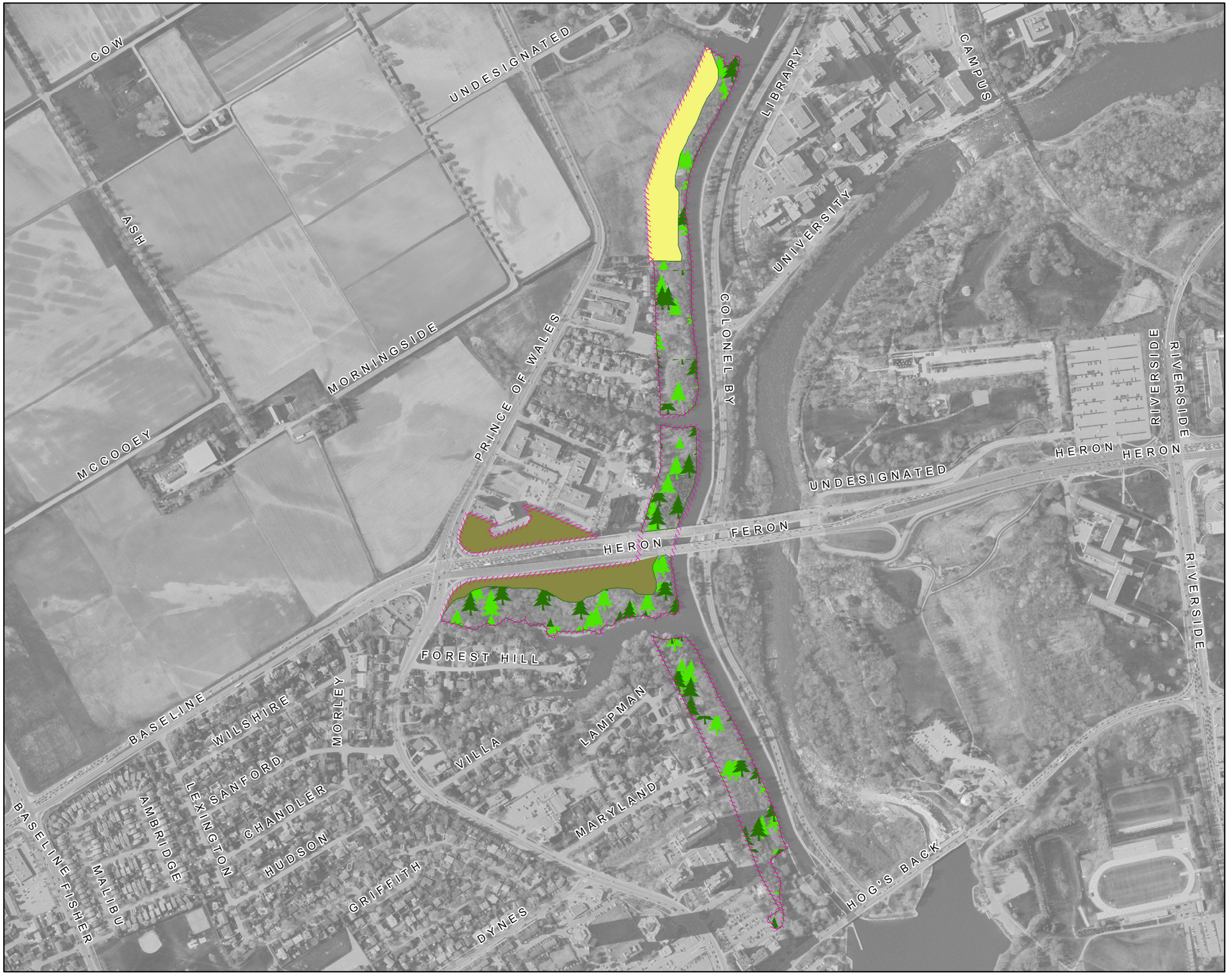

Landscape Maintenance
Entretien paysager

12

Prince of Wales Rideau

Prince of Wales Rideau

NCC Site Number Numéro de site (CCN)	Map Number Numéro de carte	Date: 13 Jun 2014
98836	*1 of 1*	Scale Échelle: 1:6,500

N

- Organic Curve
  Courbe organique
- Class A - Classe A
- Class B - Classe B
- Class C - Classe C
- Class N - Classe N
- Firebreak - Corridor coupe-feu
  Class C - Classe C
- Garden - Jardin
- Shrub Bed
  Massif d'arbustes
- Wild Flowers
  Fleurs sauvages
- Recreational Area
  Espace récréatif
- Peuplement d'arbres
  Tree Stands
- Site Limits - Limites du site

NCC CCN

Canada

Geomatics Services / Services géomatiques

Civil Assets Biens Civil	12
Prince of Wales Rideau *Prince of Wales Rideau*	
NCC Site Number **Numéro de site (CCN)** ***98836***	**Map Number** **Numéro de carte** ***1 of 1***
Date: 13 Jun 2014 **Scale** **Échelle:** 1:7,400	

N

Fixtures
Biens civils

- Bollard - Butoir
- Gate - Barrière
- Manhole
  Trou d'homme
- Tree Grate
  Grille d'arbre
- Culvert - Ponceau
- Drain - Drain

Furniture
Mobilier

- Ash Can
  Seau à cendre
- Bench - Banc
- Bicycle Rack
  Support à bicyclettes
- Flag Pole
  Mât de drapeau
- Garbage Can
  Poubelle
- Picnic Table
  Table à pique-nique
- Cultural Assets
  Biens culturels

Fencing
Clôture

- Metal - Métal
- Wood - Bois
- Miscellaneous
  Divers
- Guard Rail
  Balustrade
- Hand Rail
  Rampe d'escalier

Walls
Murs

- Concrete - Béton
- Masonry and Iron
  Maçonnerie et fer
- Concrete and Iron
  Béton et fer
- Stone Masonry
  Maçonnerie
  en pierre
- Miscellaneous
  Divers

Curbs & Edging
Bords & bordures

- Asphalt - Asphalte
- Concrete - Béton
- Granite - Granit
- Stone - Pierre
- Wood - Bois
- Miscellaneous - Divers

Materials
Matériaux

- Asphalt - Asphalte
- Cobblestone - Pavé
- Concrete - Béton
- Earth - Terre
- Exposed Aggregate
  Agrégat exposé
- Flagstone - Dalles
- Granite - Granit
- Gravel - Gravier
- Interlock
  Pavé autobloquant
- Marble - Marbre
- Mega Paver
  Pavé de béton
- Stonedust
  Poussière de pierre
- Wood - Bois
- Miscellaneous
  Divers
- Landscape Material
  Matériaux
- Steps-Marches
- Site Limits - Limite du site

NCC CCN

Canada

Geomatics Services / Services géomatiques

Site Feature Summary - Sommaire de Site

Map - Carte: 13

Site Name: Slater/Albert/Bronson Lands

Nom du site: Terrains des rues Slater/Albert/Bronson

Site #: 98765

1. Landscape Features - Biens paysager

Tree Stands - Peuplement d'arbres

Subtype Sous-type	Detail Détails	Count Nombre	Length (m) Longeur	Area (m2) Surface
Group of Trees Peuplement d'arbres				2,879.8

Turf - Gazon

Subtype Sous-type	Detail Détails	Count Nombre	Length (m) Longeur	Area (m2) Surface
Class B Classe B				4,436.0

2. Civil Features - Biens civil

Curbs & Edging - Bords & bordures

Subtype Sous-type	Detail Détails	Count Nombre	Length (m) Longeur	Area (m2) Surface
Curb Bordure	Concrete Béton		70.9	

Fencing - Clôture

Subtype Sous-type	Detail Détails	Count Nombre	Length (m) Longeur	Area (m2) Surface
Guard Rail Balustrade	Metal Métal		19.3	

Fixtures - Biens civils

Subtype Sous-type	Detail Détails	Count Nombre	Length (m) Longeur	Area (m2) Surface
Manhole Regard d'égout	Unknown Inconnu	1		

Walls - Murs

Subtype Sous-type	Detail Détails	Count Nombre	Length (m) Longeur	Area (m2) Surface
Retaining Mur de soutènement	Stone Masonry Maçonnerie en pierre		177.5	

Disclaimer - Avisi de non-responsabilité

This document has been compiled to compliment the maintenance management contract maps and should be used as a guide only.

Ce document a été préparé pour complémenter les cartes de contrat de gestion de l'entretien et devrait être utilisé à titre de guide seulement.

Landscape Maintenance
Entretien paysager

13

Slater-Albert-Bronson Lands

Terrains des rues Slater/Albert/Bronson

NCC Site Number Numéro de site (CCN)	Map Number Numéro de carte	Date: 13 Jun 2014 Scale Échelle: 1:900
98765	*1* of *1*	

N

- Organic Curve
  Courbe organique
- Class A - Classe A
- Class B - Classe B
- Class C - Classe C
- Class N - Classe N
- Firebreak - Corridor coupe-feu
  Class C - Classe C
- Garden - Jardin
- Shrub Bed
  Massif d'arbustes
- Wild Flowers
  Fleurs sauvages
- Recreational Area
  Espace récréatif
- Peuplement d'arbres
  Tree Stands
- Site Limits - Limites du site

NCC CCN

Canada

Geomatics Services / Services géomatiques

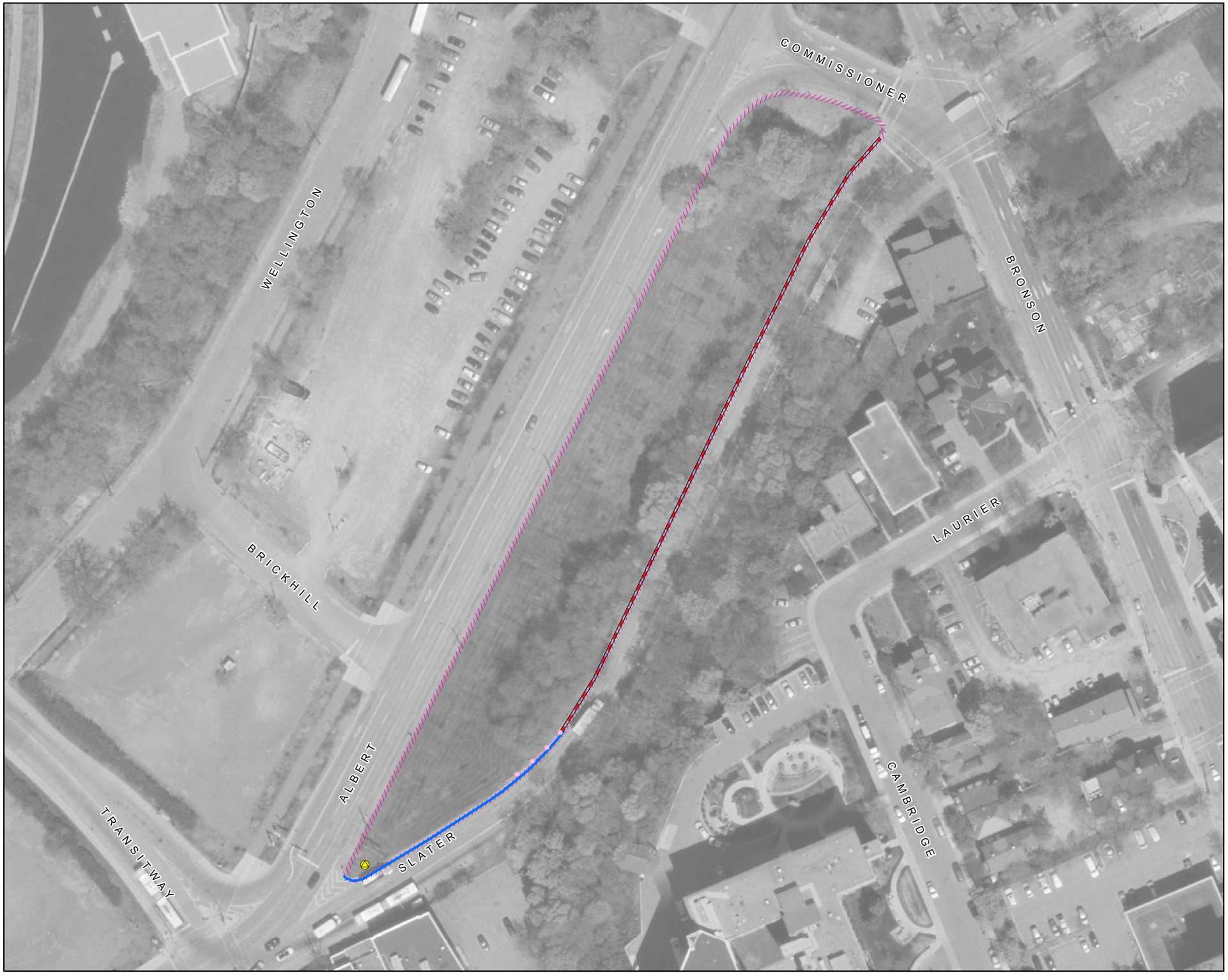

Civil Assets *Biens Civil*		**13**
Slater-Albert-Bronson Lands *Terrains des rues Slater/Albert/Bronson*		
NCC Site Number **Numéro de site (CCN)** ***98765***	**Map Number** **Numéro de carte** ***1* of *1***	**Date:** 13 Jun 2014 **Scale** **Échelle:** 1:1,000

N

Fixtures
Biens civils

- Bollard - Butoir
- Gate - Barrière
- Manhole
  Trou d'homme
- Tree Grate
  Grille d'arbre
- Culvert - Ponceau
- Drain - Drain

Furniture
Mobilier

- Ash Can
  Seau à cendre
- Bench - Banc
- Bicycle Rack
  Support à bicyclettes
- Flag Pole
  Mât de drapeau
- Garbage Can
  Poubelle
- Picnic Table
  Table à pique-nique
- Cultural Assets
  Biens culturels

Fencing
Clôture

- Metal - Métal
- Wood - Bois
- Miscellaneous
  Divers
- Guard Rail
  Balustrade
- Hand Rail
  Rampe d'escalier

Walls
Murs

- Concrete - Béton
- Masonry and Iron
  Maçonnerie et fer
- Concrete and Iron
  Béton et fer
- Stone Masonry
  Maçonnerie
  en pierre
- Miscellaneous
  Divers

Curbs & Edging
Bords & bordures

- Asphalt - Asphalte
- Concrete - Béton
- Granite - Granit
- Stone - Pierre
- Wood - Bois
- Miscellaneous - Divers

Materials
Matériaux

- Asphalt - Asphalte
- Cobblestone - Pavé
- Concrete - Béton
- Earth - Terre
- Exposed Aggregate
  Agrégat exposé
- Flagstone - Dalles
- Granite - Granit
- Gravel - Gravier
- Interlock
  Pavé autobloquant
- Marble - Marbre
- Mega Paver
  Pavé de béton
- Stonedust
  Poussière de pierre
- Wood - Bois
- Miscellaneous
  Divers
- Landscape Material
  Matériaux
- Steps-Marches
- Site Limits - Limite du site

NCC CCN

Canada

Geomatics Services / Services géomatiques

Site Feature Summary - Sommaire de Site

Map - Carte: 14

Site Name: SW Transitway

Nom du site: Transitway Secteur Sud - Ouest

Site #: 98831

1. Landscape Features - Biens paysager

Fire Lane - Allée coupe feu

Subtype Sous-type	Detail Détails	Count Nombre	Length (m) Longeur	Area (m2) Surface
Fire Lane Class C Allée coupe feu Classe C				20,662.9

Forested turf - Gazon avec des arbres

Subtype Sous-type	Detail Détails	Count Nombre	Length (m) Longeur	Area (m2) Surface
Forested Class C Classe C (boisé)				344.7
Forested Class N Classe N (boisé)				370.2

Other Green Spaces - D'autres espaces verts

Subtype Sous-type	Detail Détails	Count Nombre	Length (m) Longeur	Area (m2) Surface
Shrub Bed Massif d'arbustes				319.8

Tree Stands - Peuplement d'arbres

Subtype Sous-type	Detail Détails	Count Nombre	Length (m) Longeur	Area (m2) Surface
Group of Trees Peuplement d'arbres				159,442.7

Turf - Gazon

Subtype Sous-type	Detail Détails	Count Nombre	Length (m) Longeur	Area (m2) Surface
Class B Classe B				13,766.2
Class C Classe C				24,450.6
Class N Classe N				227,053.4

2. Civil Features - Biens civil

Fencing - Clôture

Subtype Sous-type	Detail Détails	Count Nombre	Length (m) Longeur	Area (m2) Surface
Fence Clôture	Chain Link Clôture en chaîne		2,837.9	
Railing Balustrade	Metal Métal		17.8	
Railing Balustrade	Steel Acier		212.5	

Fixtures - Biens civils

Subtype Sous-type	Detail Détails	Count Nombre	Length (m) Longeur	Area (m2) Surface
Bollard Butoir	Concrete Béton	1		
Culvert Ponceau	Metal Métal	1		
Culvert Ponceau	Unknown Inconnu	3		
Gate Barrière	Page Wire Clôture en grillage	5		
Gate Barrière	Unknown Inconnu	45		
Manhole Regard d'égout	Steel Acier	4		
Manhole Regard d'égout	Unknown Inconnu	3		

Furniture - Mobilier

Subtype Sous-type	Detail Détails	Count Nombre	Length (m) Longeur	Area (m2) Surface
Bench Banc	Wood and Concrete Bois & béton	4		
Garbage Can Poubelle	Unknown Inconnu	2		

Material - Matériau

Subtype Sous-type	Detail Détails	Count Nombre	Length (m) Longeur	Area (m2) Surface
Decorative Hard Surface Revêtement décoratif	Concrete Béton			648.0
Pathway Sentier	Asphalt Asphalte			13,746.3
Sidewalk Trottoir	Stonedust Poussière de pierre			797.9

Walls - Murs

Subtype Sous-type	Detail Détails	Count Nombre	Length (m) Longeur	Area (m2) Surface

Retaining Mur de soutènement	Concrete Béton		72.8

4. Water Features - Biens d'eau

Fixtures - Biens civils

Subtype Sous-type	Detail Détails	Count Nombre	Length (m) Longeur	Area (m2) Surface
Catch Basin Puisard		3		
Sewer Grate Grille d'égout		2		

Non-Potable Water Systems - Systèmes d'eau non-potable

Subtype Sous-type	Detail Détails	Count Nombre	Length (m) Longeur	Area (m2) Surface
Storm Line Égout pluvial			371.3	

Disclaimer - Avisi de non-responsabilité

This document has been compiled to compliment the maintenance management contract maps and should be used as a guide only.

Ce document a été préparé pour complémenter les cartes de contrat de gestion de l'entretien et devrait être utilisé à titre de guide seulement.

Landscape Maintenance
Entretien paysager

14

SW Transitway - Carling

Transitway Secteur Sud - Ouest - Carling

NCC Site Number Numéro de site (CCN)	Map Number Numéro de carte	Date: 13 Jun 2014 Scale Échelle: 1:3,700
98831	*1* of *2*	

N

- Organic Curve
  Courbe organique
- Class A - Classe A
- Class B - Classe B
- Class C - Classe C
- Class N - Classe N
- Firebreak - Corridor coupe-feu
  Class C - Classe C
- Garden - Jardin
- Shrub Bed
  Massif d'arbustes
- Wild Flowers
  Fleurs sauvages
- Recreational Area
  Espace récréatif
- Peuplement d'arbres
  Tree Stands
- Site Limits - Limites du site

NCC CCN

Canada

Geomatics Services / Services géomatiques

Landscape Maintenance ***Entretien paysager***	***14***

SW Transitway - Baseline

Transitway Secteur Sud - Ouest - Baseline

NCC Site Number Numéro de site (CCN)	Map Number Numéro de carte	Date: 13 Jun 2014
98831	***2 of 2***	**Scale** **Échelle:** 1:4,000

N

- Organic Curve
  Courbe organique
- Class A - Classe A
- Class B - Classe B
- Class C - Classe C
- Class N - Classe N
- Firebreak - Corridor coupe-feu
  Class C - Classe C
- Garden - Jardin
- Shrub Bed
  Massif d'arbustes
- Wild Flowers
  Fleurs sauvages
- Recreational Area
  Espace récréatif
- Peuplement d'arbres
  Tree Stands
- Site Limits - Limites du site

NCC CCN Canada

Geomatics Services / Services géomatiques

Civil Assets Biens Civil	14

SW Transitway - Carling

Transitway Secteur Sud - Ouest - Carling

NCC Site Number Numéro de site (CCN)	Map Number Numéro de carte	Date: 13 Jun 2014 Scale Échelle: 1:4,200
98831	***1 of 2***	

N

Fixtures
Biens civils

- Bollard - Butoir
- Gate - Barrière
- Manhole
Trou d'homme
- Tree Grate
Grille d'arbre
- Culvert - Ponceau
- Drain - Drain

Furniture
Mobilier

- Ash Can
Seau à cendre
- Bench - Banc
- Bicycle Rack
Support à bicyclettes
- Flag Pole
Mât de drapeau
- Garbage Can
Poubelle
- Picnic Table
Table à pique-nique
- Cultural Assets
Biens culturels

Fencing
Clôture

- Metal - Métal
- Wood - Bois
- Miscellaneous
Divers
- Guard Rail
Balustrade
- Hand Rail
Rampe d'escalier

Walls
Murs

- Concrete - Béton
- Masonry and Iron
Maçonnerie et fer
- Concrete and Iron
Béton et fer
- Stone Masonry
Maçonnerie
en pierre
- Miscellaneous
Divers

Curbs & Edging
Bords & bordures

- Asphalt - Asphalte
- Concrete - Béton
- Granite - Granit
- Stone - Pierre
- Wood - Bois
- Miscellaneous - Divers

Materials
Matériaux

- Asphalt - Asphalte
- Cobblestone - Pavé
- Concrete - Béton
- Earth - Terre
- Exposed Aggregate
Agrégat exposé
- Flagstone - Dalles
- Granite - Granit
- Gravel - Gravier
- Interlock
Pavé autobloquant
- Marble - Marbre
- Mega Paver
Pavé de béton
- Stonedust
Poussière de pierre
- Wood - Bois
- Miscellaneous
Divers
- Landscape Material
Matériaux
- Steps-Marches
- Site Limits - Limite du site

NCC CCN

Canada

Geomatics Services / Services géomatiques

Civil Assets Biens Civil	14

SW Transitway - Baseline

Transitway Secteur Sud - Ouest - Baseline

NCC Site Number Numéro de site (CCN)	Map Number Numéro de carte	Date: 13 Jun 2014 Scale Échelle: 1:4,600
98831	*2* of *2*	

N

Fixtures
Biens civils

- Bollard - Butoir
- Gate - Barrière
- Manhole
  Trou d'homme
- Tree Grate
  Grille d'arbre
- Culvert - Ponceau
- Drain - Drain

Furniture
Mobilier

- Ash Can
  Seau à cendre
- Bench - Banc
- Bicycle Rack
  Support à bicyclettes
- Flag Pole
  Mât de drapeau
- Garbage Can
  Poubelle
- Picnic Table
  Table à pique-nique
- Cultural Assets
  Biens culturels

Fencing
Clôture

- Metal - Métal
- Wood - Bois
- Miscellaneous
  Divers
- Guard Rail
  Balustrade
- Hand Rail
  Rampe d'escalier

Walls
Murs

- Concrete - Béton
- Masonry and Iron
  Maçonnerie et fer
- Concrete and Iron
  Béton et fer
- Stone Masonry
  Maçonnerie
  en pierre
- Miscellaneous
  Divers

Curbs & Edging
Bords & bordures

- Asphalt - Asphalte
- Concrete - Béton
- Granite - Granit
- Stone - Pierre
- Wood - Bois
- Miscellaneous - Divers

Materials
Matériaux

- Asphalt - Asphalte
- Cobblestone - Pavé
- Concrete - Béton
- Earth - Terre
- Exposed Aggregate
  Agrégat exposé
- Flagstone - Dalles
- Granite - Granit
- Gravel - Gravier
- Interlock
  Pavé autobloquant
- Marble - Marbre
- Mega Paver
  Pavé de béton
- Stonedust
  Poussière de pierre
- Wood - Bois
- Miscellaneous
  Divers
- Landscape Material
  Matériaux
- Steps-Marches
- Site Limits - Limite du site

NCC CCN

Canada

Geomatics Services / Services géomatiques

Civil Assets - Water Systems Biens civils - Systèmes d'eau	14

SW Transitway - Carling

Transitway Secteur Sud - Ouest - Carling

NCC Site Number Numéro de site (CCN)	Map Number Numéro de carte	Date: 13 Jun 2014 Scale Échelle: 1:4,200
98831	*1 of 2*	

N

Irrigation Systems
Systèmes d'irrigation

- Control Valve / Soupape de commande
- Quick Coupling Valve / Soupape quick-coupling
- Main line water valve / Régulateur de débit de la conduite principale
- Miscellaneous Valves / Valves divers
- Fire Hydrant / Prise d'incendie
- Miscellaneous Pumps / Pomes divers
- Hose Faucet / Robinet pour boyau
- Sprinkler Head / Tête d'arroseur

Potable Water Systems
Systèmes d'eau potable

- Decorative Fountain / Fontaine décorative
- Drinking Fountain / Fontaine à boire
- Master Water Service / Service principal d'eau
- Water Meter / Compteurs d'eau
- Sprinkler Line - Potable / Conduits pour les arroseurs - eau potable
- Water Line - Potable / Conduite d'eau potable

Non Potable Water Systems
Systèmes d'eau non potable

- Sprinkler Line - Non Potable / Conduits pour les arroseurs - Eau non potable
- Water Line - Non Potable / Conduite d'eau non potable

Waste Water Systems
Réseaux d'eau résiduaire

- Drain - Drain
- Sanitary Line - Conduite sanitaire
- Storm Line - Égout pluvial
- Site Limits - Limite du site

Any underground data shown on this map has been verified as accurately as possible, however, the complete accuracy of this information cannot be guaranteed. Conduct Utility Location surveys before conducting underground work.

Toutes les données souterraines identifiées sur cette carte ont été vérifiées aussi précisément que possible; cependant, l'exactitude totale de ces renseignements ne peut être garantie. Effectivez des lèves pour déterminer l'emplacement des services publics.

NCC CCN Canada

Geomatics Services / Services géomatiques

Site Feature Summary - Sommaire de Site

Map - Carte: A

Site Name: Cunningham Island

Nom du site: Ile Cunningham

Site #: 98822

1. Landscape Features - Biens paysager

Tree Stands - Peuplement d'arbres

Subtype Sous-type	Detail Détails	Count Nombre	Length (m) Longeur	Area (m2) Surface
Group of Trees Peuplement d'arbres				11,725.5

2. Civil Features - Biens civil

Fixtures - Biens civils

Subtype Sous-type	Detail Détails	Count Nombre	Length (m) Longeur	Area (m2) Surface
Culvert Ponceau	Galvanized Galvanisé	2		
Culvert Ponceau	PVC CPV	2		

Disclaimer - Avisi de non-responsabilité

This document has been compiled to compliment the maintenance management contract maps and should be used as a guide only.

Ce document a été préparé pour complémenter les cartes de contrat de gestion de l'entretien et devrait être utilisé à titre de guide seulement.

Civil Assets ***Biens Civil***	***A***
Cunningham Island ***Ile Cunningham***	
NCC Site Number **Numéro de site (CCN)** ***98822***	**Map Number** **Numéro de carte** ***1 of 1***
Date: 13 Jun 2014 **Scale** **Échelle:** 1:1,200	N

Fixtures
Biens civils

- Bollard - Butoir
- Gate - Barrière
- Manhole / Trou d'homme
- Tree Grate / Grille d'arbre
- Culvert - Ponceau
- Drain - Drain

Furniture
Mobilier

- Ash Can / Seau à cendre
- Bench - Banc
- Bicycle Rack / Support à bicyclettes
- Flag Pole / Mât de drapeau
- Garbage Can / Poubelle
- Picnic Table / Table à pique-nique
- Cultural Assets / Biens culturels

Fencing
Clôture

- Metal - Métal
- Wood - Bois
- Miscellaneous / Divers
- Guard Rail / Balustrade
- Hand Rail / Rampe d'escalier

Walls
Murs

- Concrete - Béton
- Masonry and Iron / Maçonnerie et fer
- Concrete and Iron / Béton et fer
- Stone Masonry / Maçonnerie en pierre
- Miscellaneous / Divers

Curbs & Edging
Bords & bordures

- Asphalt - Asphalte
- Concrete - Béton
- Granite - Granit
- Stone - Pierre
- Wood - Bois
- Miscellaneous - Divers

Materials
Matériaux

- Asphalt - Asphalte
- Cobblestone - Pavé
- Concrete - Béton
- Earth - Terre
- Exposed Aggregate / Agrégat exposé
- Flagstone - Dalles
- Granite - Granit
- Gravel - Gravier
- Interlock / Pavé autobloquant
- Marble - Marbre
- Mega Paver / Pavé de béton
- Stonedust / Poussière de pierre
- Wood - Bois
- Miscellaneous / Divers
- Landscape Material / Matériaux
- Steps-Marches
- Site Limits - Limite du site

NCC CCN Canada

Geomatics Services / Services géomatiques

Site Feature Summary - Sommaire de Site

Map - Carte: B

Site Name: Riopelle Island

Nom du site: Île Riopelle

Site #: 98823

1. Landscape Features - Biens paysager

Tree Stands - Peuplement d'arbres

Subtype Sous-type	Detail Détails	Count Nombre	Length (m) Longeur	Area (m2) Surface
Group of Trees Peuplement d'arbres				9,407.8

2. Civil Features - Biens civil

Fixtures - Biens civils

Subtype Sous-type	Detail Détails	Count Nombre	Length (m) Longeur	Area (m2) Surface
Gate Barrière	Unknown Inconnu	1		

Disclaimer - Avisi de non-responsabilité

This document has been compiled to compliment the maintenance management contract maps and should be used as a guide only.

Ce document a été préparé pour complémenter les cartes de contrat de gestion de l'entretien et devrait être utilisé à titre de guide seulement.

Civil Assets ***Biens Civil***	***B***
Riopelle Island ***Île Riopelle***	
NCC Site Number **Numéro de site (CCN)** ***98823***	**Map Number** **Numéro de carte** ***1 of 1***
Date: 13 Jun 2014 **Scale** **Échelle:** 1:800	

N

Fixtures
Biens civils

- Bollard - Butoir
- Gate - Barrière
- Manhole
  Trou d'homme
- Tree Grate
  Grille d'arbre
- Culvert - Ponceau
- Drain - Drain

Furniture
Mobilier

- Ash Can
  Seau à cendre
- Bench - Banc
- Bicycle Rack
  Support à bicyclettes
- Flag Pole
  Mât de drapeau
- Garbage Can
  Poubelle
- Picnic Table
  Table à pique-nique
- Cultural Assets
  Biens culturels

Fencing
Clôture

- Metal - Métal
- Wood - Bois
- Miscellaneous
  Divers
- Guard Rail
  Balustrade
- Hand Rail
  Rampe d'escalier

Walls
Murs

- Concrete - Béton
- Masonry and Iron
  Maçonnerie et fer
- Concrete and Iron
  Béton et fer
- Stone Masonry
  Maçonnerie
  en pierre
- Miscellaneous
  Divers

Curbs & Edging
Bords & bordures

- Asphalt - Asphalte
- Concrete - Béton
- Granite - Granit
- Stone - Pierre
- Wood - Bois
- Miscellaneous - Divers

Materials
Matériaux

- Asphalt - Asphalte
- Cobblestone - Pavé
- Concrete - Béton
- Earth - Terre
- Exposed Aggregate
  Agrégat exposé
- Flagstone - Dalles
- Granite - Granit
- Gravel - Gravier
- Interlock
  Pavé autobloquant
- Marble - Marbre
- Mega Paver
  Pavé de béton
- Stonedust
  Poussière de pierre
- Wood - Bois
- Miscellaneous
  Divers
- Landscape Material
  Matériaux
- Steps-Marches
- Site Limits - Limite du site

NCC CCN

Canada

Geomatics Services / Services géomatiques

Site Feature Summary - Sommaire de Site

Map - Carte: C

Site Name: Woodroffe CPR Lands

Nom du site: Terrains de CFCP au.Woodroffe

Site #: 98829

1. Landscape Features - Biens paysager

Fire Lane - Allée coupe feu

Subtype Sous-type	Detail Détails	Count Nombre	Length (m) Longeur	Area (m2) Surface
Fire Lane Class C Allée coupe feu Classe C				10,832.6

Turf - Gazon

Subtype Sous-type	Detail Détails	Count Nombre	Length (m) Longeur	Area (m2) Surface
Class N Classe N				382,882.6

2. Civil Features - Biens civil

Fencing - Clôture

Subtype Sous-type	Detail Détails	Count Nombre	Length (m) Longeur	Area (m2) Surface
Fence Clôture	Page Wire Clôture en grillage		2,648.7	

Fixtures - Biens civils

Subtype Sous-type	Detail Détails	Count Nombre	Length (m) Longeur	Area (m2) Surface
Bollard Butoir	Metal Métal	3		
Gate Barrière	Page Wire Clôture en grillage	2		

4. Water Features - Biens d'eau

Fixtures - Biens civils

Subtype Sous-type	Detail Détails	Count Nombre	Length (m) Longeur	Area (m2) Surface
Catch Basin Puisard		1		

Disclaimer - Avisi de non-responsabilité

This document has been compiled to compliment the maintenance management contract maps and should be used as a guide only.

Ce document a été préparé pour complémenter les cartes de contrat de gestion de l'entretien et devrait être utilisé à titre de guide seulement.

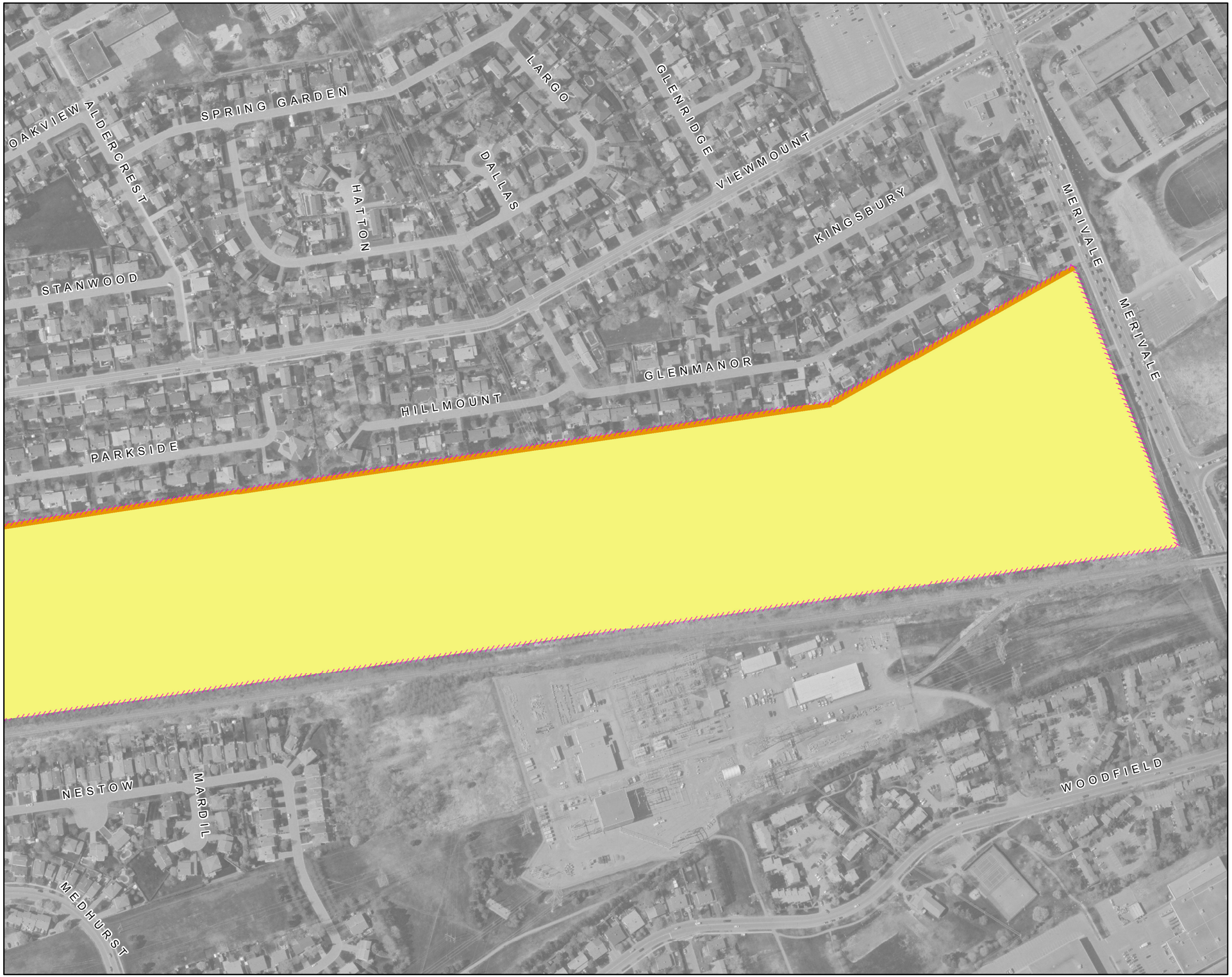

Landscape Maintenance ***Entretien paysager***	**C**
Woodroffe CPR Lands - Merivale ***Terrains de CFCP au.Woodroffe - Merivale***	
NCC Site Number **Numéro de site (CCN)** ***98829***	**Map Number** **Numéro de carte** ***1 of 2***
Date: 13 Jun 2014 **Scale** **Échelle:** 1:3,600	

N

- Organic Curve
  Courbe organique
- Class A - Classe A
- Class B - Classe B
- Class C - Classe C
- Class N - Classe N
- Firebreak - Corridor coupe-feu
  Class C - Classe C
- Garden - Jardin
- Shrub Bed
  Massif d'arbustes
- Wild Flowers
  Fleurs sauvages
- Recreational Area
  Espace récréatif
- Peuplement d'arbres
  Tree Stands
- Site Limits - Limites du site

NCC CCN Canada

Geomatics Services / Services géomatiques

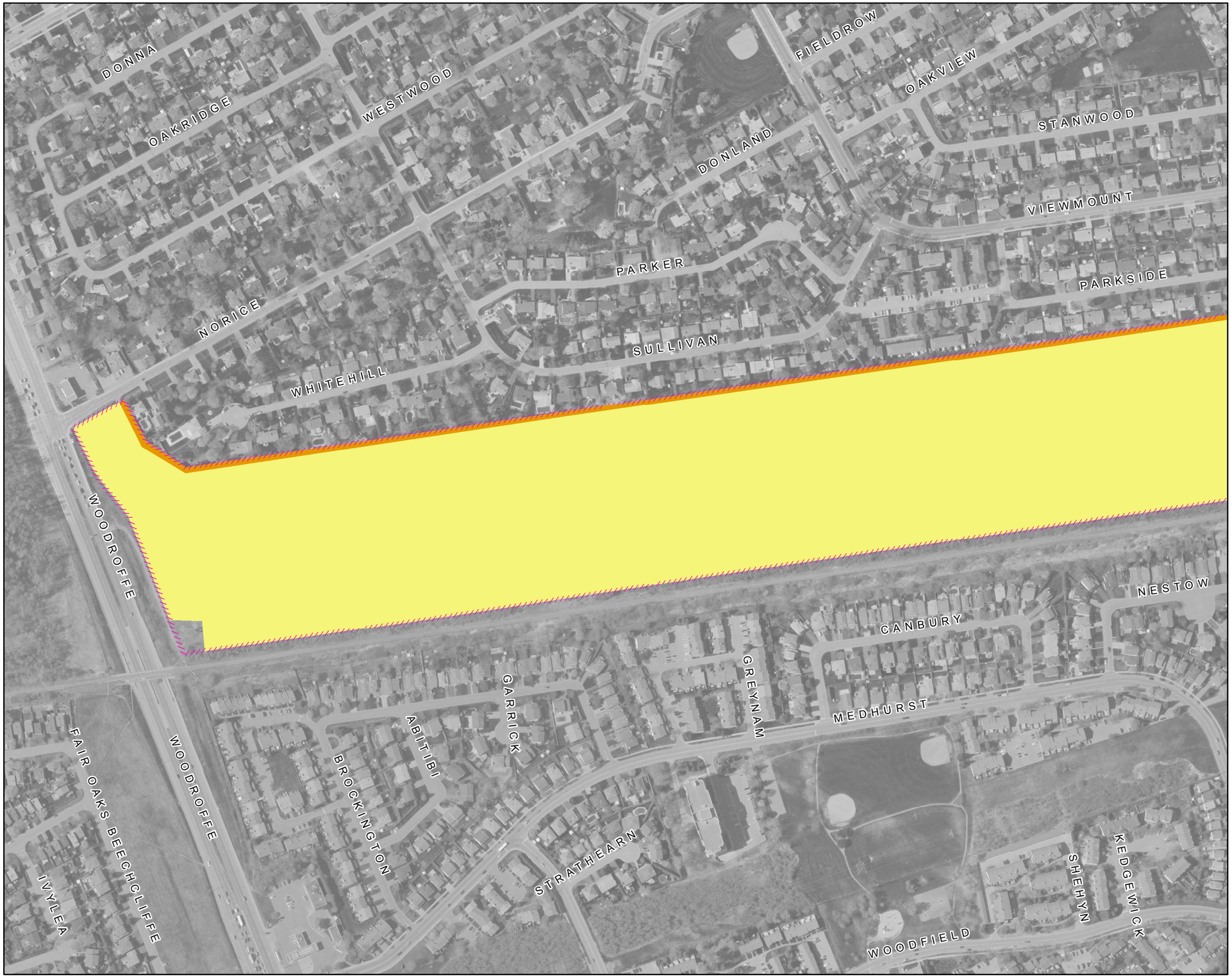

Landscape Maintenance ***Entretien paysager***	***C***
Woodroffe CPR Lands ***Terrains de CFCP au.Woodroffe***	
NCC Site Number **Numéro de site (CCN)** ***98829***	**Map Number** **Numéro de carte** ***2 of 2***
Date: 13 Jun 2014 **Scale** **Échelle:** 1:3,800	

N

- Organic Curve
  Courbe organique
- Class A - Classe A
- Class B - Classe B
- Class C - Classe C
- Class N - Classe N
- Firebreak - Corridor coupe-feu
  Class C - Classe C
- Garden - Jardin
- Shrub Bed
  Massif d'arbustes
- Wild Flowers
  Fleurs sauvages
- Recreational Area
  Espace récréatif
- Peuplement d'arbres
  Tree Stands
- Site Limits - Limites du site

NCC CCN Canada

Geomatics Services / Services géomatiques

Civil Assets *Biens Civil*	**C**

Woodroffe CPR Lands - Merivale

Terrains de CFCP au.Woodroffe - Merivale

NCC Site Number Numéro de site (CCN)	Map Number Numéro de carte	Date: 13 Jun 2014
98829	***1* of *2***	**Scale** **Échelle:** 1:4,100

N

Fixtures
Biens civils

- Bollard - Butoir
- Gate - Barrière
- Manhole
Trou d'homme
- Tree Grate
Grille d'arbre
- Culvert - Ponceau
- Drain - Drain

Furniture
Mobilier

- Ash Can
Seau à cendre
- Bench - Banc
- Bicycle Rack
Support à bicyclettes
- Flag Pole
Mât de drapeau
- Garbage Can
Poubelle
- Picnic Table
Table à pique-nique
- Cultural Assets
Biens culturels

Fencing
Clôture

- Metal - Métal
- Wood - Bois
- Miscellaneous
Divers
- Guard Rail
Balustrade
- Hand Rail
Rampe d'escalier

Walls
Murs

- Concrete - Béton
- Masonry and Iron
Maçonnerie et fer
- Concrete and Iron
Béton et fer
- Stone Masonry
Maçonnerie
en pierre
- Miscellaneous
Divers

Curbs & Edging
Bords & bordures

- Asphalt - Asphalte
- Concrete - Béton
- Granite - Granit
- Stone - Pierre
- Wood - Bois
- Miscellaneous - Divers

Materials
Matériaux

- Asphalt - Asphalte
- Cobblestone - Pavé
- Concrete - Béton
- Earth - Terre
- Exposed Aggregate
Agrégat exposé
- Flagstone - Dalles
- Granite - Granit
- Gravel - Gravier
- Interlock
Pavé autobloquant
- Marble - Marbre
- Mega Paver
Pavé de béton
- Stonedust
Poussière de pierre
- Wood - Bois
- Miscellaneous
Divers
- Landscape Material
Matériaux
- Steps-Marches
- Site Limits - Limite du site

NCC CCN

Canada

Geomatics Services / Services géomatiques

Civil Assets Biens Civil	C

Woodroffe CPR Lands

Terrains de CFCP au.Woodroffe

NCC Site Number Numéro de site (CCN)	Map Number Numéro de carte	Date: 13 Jun 2014 Scale Échelle: 1:4,300
98829	2 of 2	

N

Fixtures
Biens civils

- Bollard - Butoir
- Gate - Barrière
- Manhole
Trou d'homme
- Tree Grate
Grille d'arbre
- Culvert - Ponceau
- Drain - Drain

Furniture
Mobilier

- Ash Can
Seau à cendre
- Bench - Banc
- Bicycle Rack
Support à bicyclettes
- Flag Pole
Mât de drapeau
- Garbage Can
Poubelle
- Picnic Table
Table à pique-nique
- Cultural Assets
Biens culturels

Fencing
Clôture

- Metal - Métal
- Wood - Bois
- Miscellaneous
Divers
- Guard Rail
Balustrade
- Hand Rail
Rampe d'escalier

Walls
Murs

- Concrete - Béton
- Masonry and Iron
Maçonnerie et fer
- Concrete and Iron
Béton et fer
- Stone Masonry
Maçonnerie
en pierre
- Miscellaneous
Divers

Curbs & Edging
Bords & bordures

- Asphalt - Asphalte
- Concrete - Béton
- Granite - Granit
- Stone - Pierre
- Wood - Bois
- Miscellaneous - Divers

Materials
Matériaux

- Asphalt - Asphalte
- Cobblestone - Pavé
- Concrete - Béton
- Earth - Terre
- Exposed Aggregate
Agrégat exposé
- Flagstone - Dalles
- Granite - Granit
- Gravel - Gravier
- Interlock
Pavé autobloquant
- Marble - Marbre
- Mega Paver
Pavé de béton
- Stonedust
Poussière de pierre
- Wood - Bois
- Miscellaneous
Divers
- Landscape Material
Matériaux
- Steps-Marches
- Site Limits - Limite du site

NCC CCN Canada

Geomatics Services / Services géomatiques

Civil Assets - Water Systems ***Biens civils - Systèmes d'eau***	***C***

Woodroffe CPR Lands

Terrains de CFCP au.Woodroffe

NCC Site Number Numéro de site (CCN)	Map Number Numéro de carte	Date: 13 Jun 2014 Scale Échelle: 1:4,300
98829	***2 of 2***	

N

Irrigation Systems
Systèmes d'irrigation

- Control Valve
  Soupape de commande
- Quick Coupling Valve
  Soupape quick-coupling
- Main line water valve
  Régulateur de débit de la conduite principale
- Miscellaneous Valves
  Valves divers
- Fire Hydrant
  Prise d'incendie
- Miscellaneous Pumps
  Pomes divers
- Hose Faucet
  Robinet pour boyau
- Sprinkler Head
  Tête d'arroseur

Potable Water Systems
Systèmes d'eau potable

- Decorative Fountain
  Fontaine décorative
- Drinking Fountain
  Fontaine à boire
- Master Water Service
  Service principal d'eau
- Water Meter
  Compteurs d'eau
- Sprinkler Line - Potable
  Conduits pour les arroseurs - eau potable
- Water Line - Potable
  Conduite d'eau potable

Non Potable Water Systems
Systèmes d'eau non potable

- Sprinkler Line - Non Potable
  Conduits pour les arroseurs - Eau non potable
- Water Line - Non Potable
  Conduite d'eau non potable

Waste Water Systems
Réseaux d'eau résiduaire

- Drain - Drain
- Sanitary Line - Conduite sanitaire
- Storm Line - Égout pluvial
- Site Limits - Limite du site

Any underground data shown on this map has been verified as accurately as possible, however, the complete accuracy of this information cannot be guaranteed. Conduct Utility Location surveys before conducting underground work.

Toutes les données souterraines identifiées sur cette carte ont été vérifiées aussi précisément que possible; cependant, l'exactitude totale de ces renseignements ne peut être garantie. Effectivez des lèves pour déterminer l'emplacement des services publics.

NCC CCN Canada

Geomatics Services / Services géomatiques

Pre-contact Archaeological Potential *Potentiel archéologique pré-contact*		***D***
Eastern Section ***Section est***		
NCC Site Number **Numéro de site (CCN)** ***N/A***	**Map Number** **Numéro de carte** ***1 of 3***	**Date:** 13-06-2014 **Scale** **Échelle:** 1:10,000

N

Potential - Potentiel

- High - Élevé
- Medium - Moyen

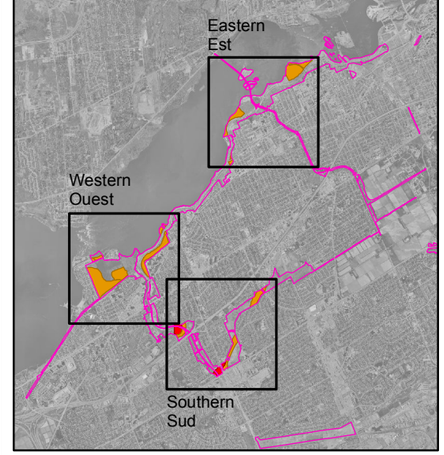

NCC CCN

Canada

Geomatics Services / Services géomatiques

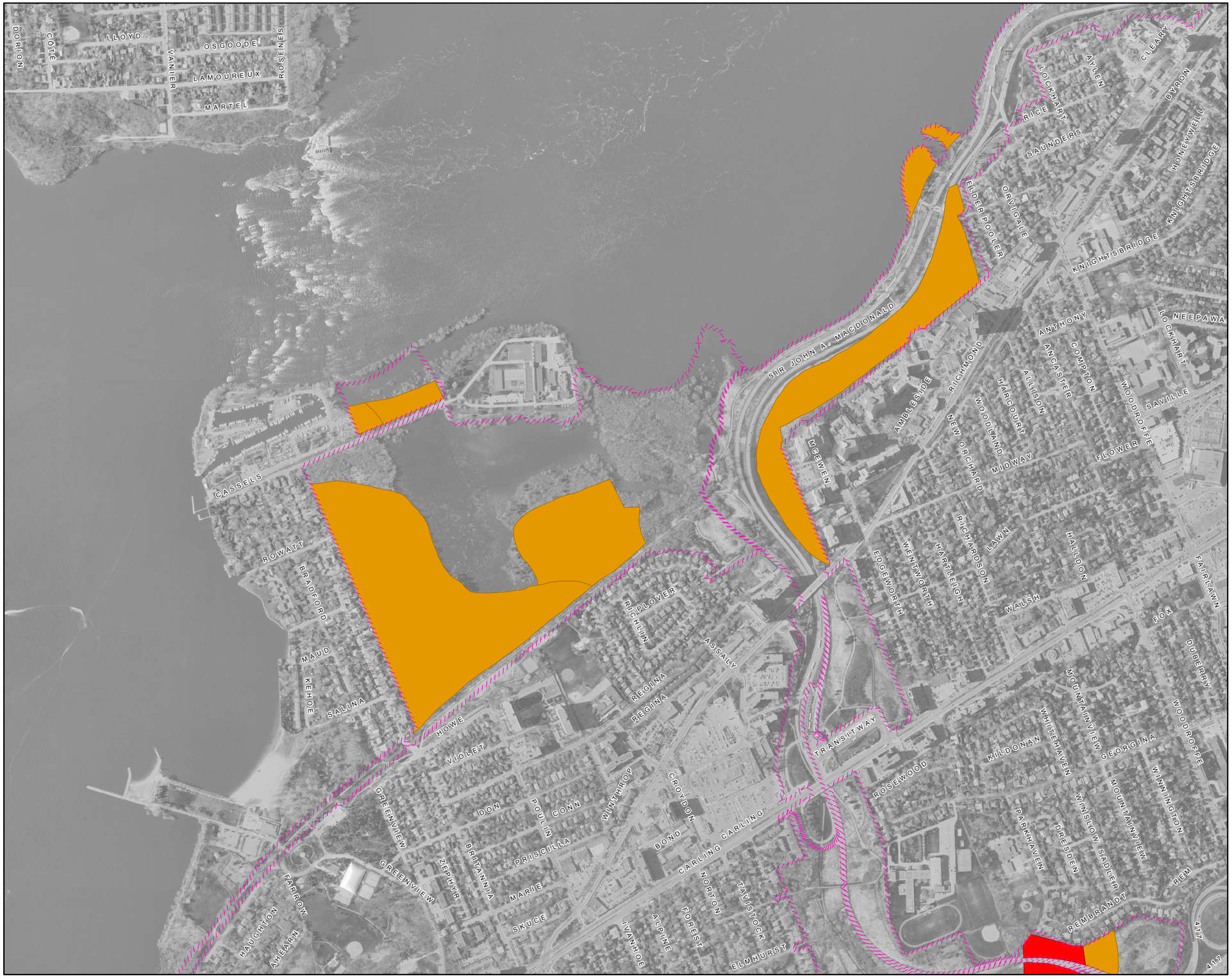

Pre-contact Archaeological Potential ***Potentiel archéologique pré-contact***		***D***
Western Section ***Section ouest***		
NCC Site Number **Numéro de site (CCN)** ***N/A***	**Map Number** **Numéro de carte** ***2 of 3***	**Date:** 13-06-2014 **Scale** **Échelle:** 1:10,000

N

Potential - Potentiel

- High - Élevé
- Medium - Moyen

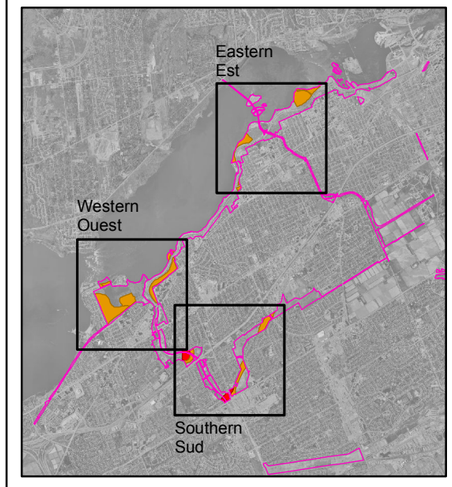

NCC CCN

Canada

Geomatics Services / Services géomatiques

Pre-contact Archaeological Potential
Potentiel archéologique pré-contact

D

Southern Section

Section sud

NCC Site Number Numéro de site (CCN)	Map Number Numéro de carte	Date: 13-06-2014 Scale Échelle: 1:10,000
N/A	***3 of 3***	

N

Potential - Potentiel

- High - Élevé
- Medium - Moyen

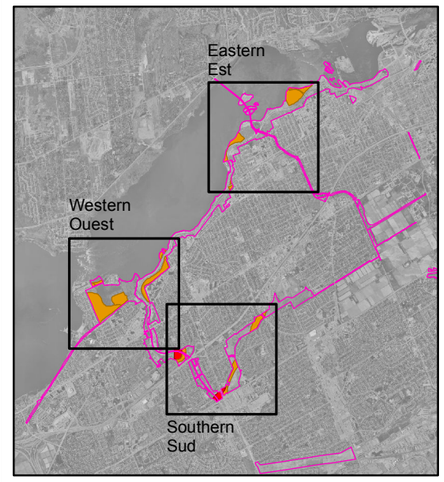

NCC CCN

Canada

Geomatics Services / Services géomatiques