

PLAN DE LOCALISATION / LOCATION PLAN



PLAN CLÉ / KEY PLAN

LISTE DES PLANS / DRAWING LIST

CIVIL (P0007430-300-IT-D)

- IT01. PAGE FRONTISPICE / TITLE PAGE
- IT02. ÉTAT DES LIEUX / EXISTING - DU/FROM CH. 2+400 AU/TO CH. 3+800
- IT03. ÉTAT DES LIEUX / EXISTING - DU/FROM CH. 3+800 AU/TO CH. 4+600
- IT04. PLAN ET PROFIL ROUTE 132 / PLAN AND PROFILE ROAD 132 - DU/FROM CH. 2+400 AU/TO CH. 2+900
- IT05. PLAN ET PROFIL ROUTE 132 / PLAN AND PROFILE ROAD 132 - DU/FROM CH. 2+900 AU/TO CH. 3+400
- IT06. PLAN ET PROFIL ROUTE 132 / PLAN AND PROFILE ROAD 132 - DU/FROM CH. 3+400 AU/TO CH. 3+900
- IT07. PLAN ET PROFIL ROUTE 132 / PLAN AND PROFILE ROAD 132 - DU/FROM CH. 3+900 AU/TO CH. 4+400
- IT08. PLAN ET PROFIL / PLAN AND PROFILE:
ROUTE / ROAD 132 - DU/FROM CH. 4+400 AU/TO CH. 4+600
RACCORDEMENT TEMPORAIRE BOUL. CAP-DES-ROSIERS / TEMPORARY LINK BOULEVARD CAP-DES-ROSIERS - DU/FROM CH. 44+420 AU/TO CH. 44+500
- IT09. PLAN ET PROFIL / PLAN AND PROFILE:
RACCORDEMENT TEMPORAIRE ROUTE DU SECTEUR NORD / TEMPORARY LINK NORTH SECTOR ROAD - DU/FROM CH. 12+470 AU/TO CH. 12+555
ROUTE DU SECTEUR NORD PROPOSÉE / PROPOSED NORTH SECTOR ROAD - DU/FROM CH. 22+150 AU/TO CH. 22+923
BOULEVARD CAP-DES-ROSIERS PROPOSÉ / PROPOSED BOULEVARD CAP-DES-ROSIERS - DU/FROM CH. 33+966 AU/TO CH. 34+035
- IT10. COUPES ET DÉTAILS / SECTIONS AND DETAILS

SIGNALISATION / SIGNALING (P0007430-300-IT-D)

- SS01. PLAN DE SIGNALISATION - ENTRÉE SUD / SIGNALING PLAN - SOUTH ENTRY
- SS02. PLAN DE SIGNALISATION / SIGNALING PLAN - DU/FROM CH. 2+400 AU/TO CH. 3+400
- SS03. PLAN DE SIGNALISATION / SIGNALING PLAN - DU/FROM CH. 3+400 AU/TO CH. 4+600
- SS04. PLAN DE SIGNALISATION RACCORDEMENT TEMPORAIRE SUD ET DÉTAILS / SIGNALING PLAN SOUTH TEMPORARY LINK AND DETAILS

PONTI / BRIDGE (P0007430-310-PO-D)

- 001. PLAN D'ENSEMBLE / OVERVIEW PLAN
- 002. SEMELLES - DIMENSIONS ET ARMATURE / FOOTINGS - DIMENSIONS AND REINFORCEMENT
- 003. CULÉE 1 - DIMENSIONS / ABUTMENT 1 - DIMENSIONS
- 004. CULÉE 1 - ARMATURE / ABUTMENT 1 - REINFORCEMENT
- 005. CULÉE 2 - DIMENSIONS / ABUTMENT 2 - DIMENSIONS
- 006. CULÉE 2 - ARMATURE / ABUTMENT 2 - REINFORCEMENT
- 007. CHARPENTE MÉTALLIQUE VUE EN PLAN ET DÉTAILS / STEEL STRUCTURE PLAN VIEW AND DETAILS
- 008. CHARPENTE MÉTALLIQUE DÉTAILS / STEEL STRUCTURE DETAILS
- 009. DALLE - DIMENSIONS ET ARMATURE / DECK - DIMENSIONS AND REINFORCEMENT
- 010. JOINT DALLE SUR CULÉE / DECK JOINT ON ABUTMENT
- 011. JOINT DE TABLIER AVEC 1 GARNITURE EN ELASTOMÈRE / DECK JOINT WITH 1 ELASTOMER GASKET
- 012. GLISSIÈRE 210D / BARRIER 210D

CE DOCUMENT NE DOIT PAS ÊTRE UTILISÉ À DES FINS DE CONSTRUCTION

THIS DOCUMENT MUST NOT BE USED FOR CONSTRUCTION

SCEAUX / SEALS

DO	POUR SOUMISSION / FOR TENDER	2015-04-10
révisions / revisions		date

A	no. du détail / detail no.
B	no. de la feuille-où détail requis / sheet no. - where detail required
C	no. de la feuille-où détaillé / sheet no. - where detailed

Projet / Project

RÉFECTION MAJEURE DE LA ROUTE 132 AU PARC NATIONAL FORILLON - PHASE II
MAJOR REHABILITATION OF ROAD 132 IN FORILLON NATIONAL PARK - PHASE II

Dessin / Drawing

PAGE FRONTISPICE

TITLE PAGE

Conçu par / Designed by
David Thibault, ing. 2015-02-27
Christian Auger, techn. Date

Dessiné par / Drawn by
Christian Auger, techn. 2015-02-27
Marie Sylvie Michaud, dess. Date

Approuvé par / Approved by
David Thibault, ing. 2015-02-27
Date

Soumission / Tender
Frédéric Sainte-Croix, ing. 2015-04-10
Administrateur de projet / PCA Project Manager

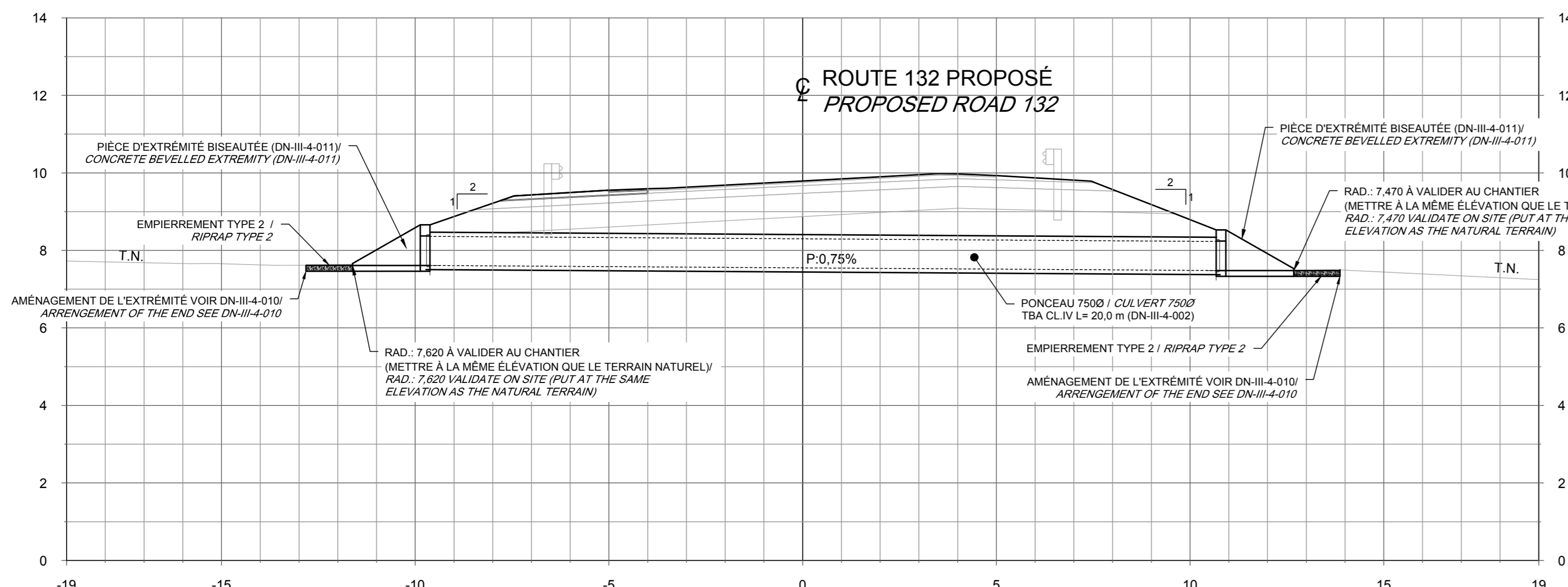
No de projet / Project number No de contrat / Contract number
PRO-000212 45348400

nom du fichier / File name No de classement / Contract number
P0007430300ITD PRO-000212-B

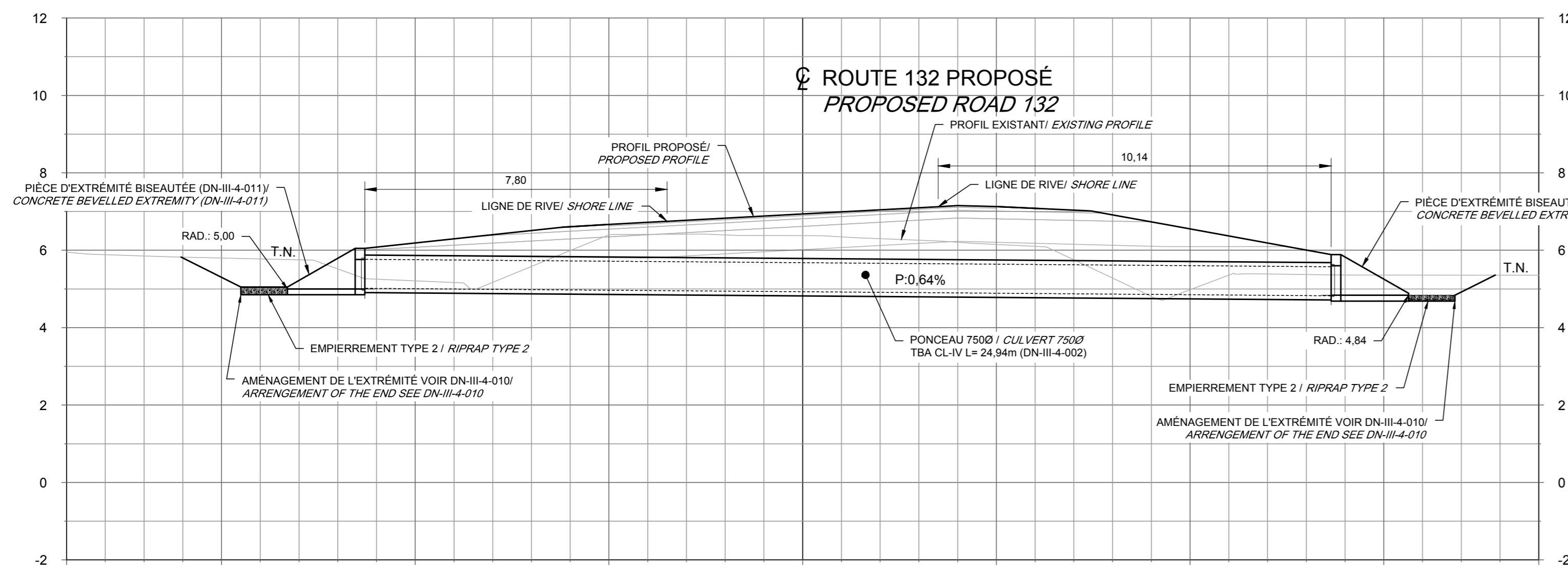
No de plan ou dessin / File no No de feuille / Sheet no
P0007430-300-IT-D-001-00 01/10

RÉFECTION MAJEURE DE LA ROUTE 132 AU PARC NATIONAL FORILLON - PHASE II

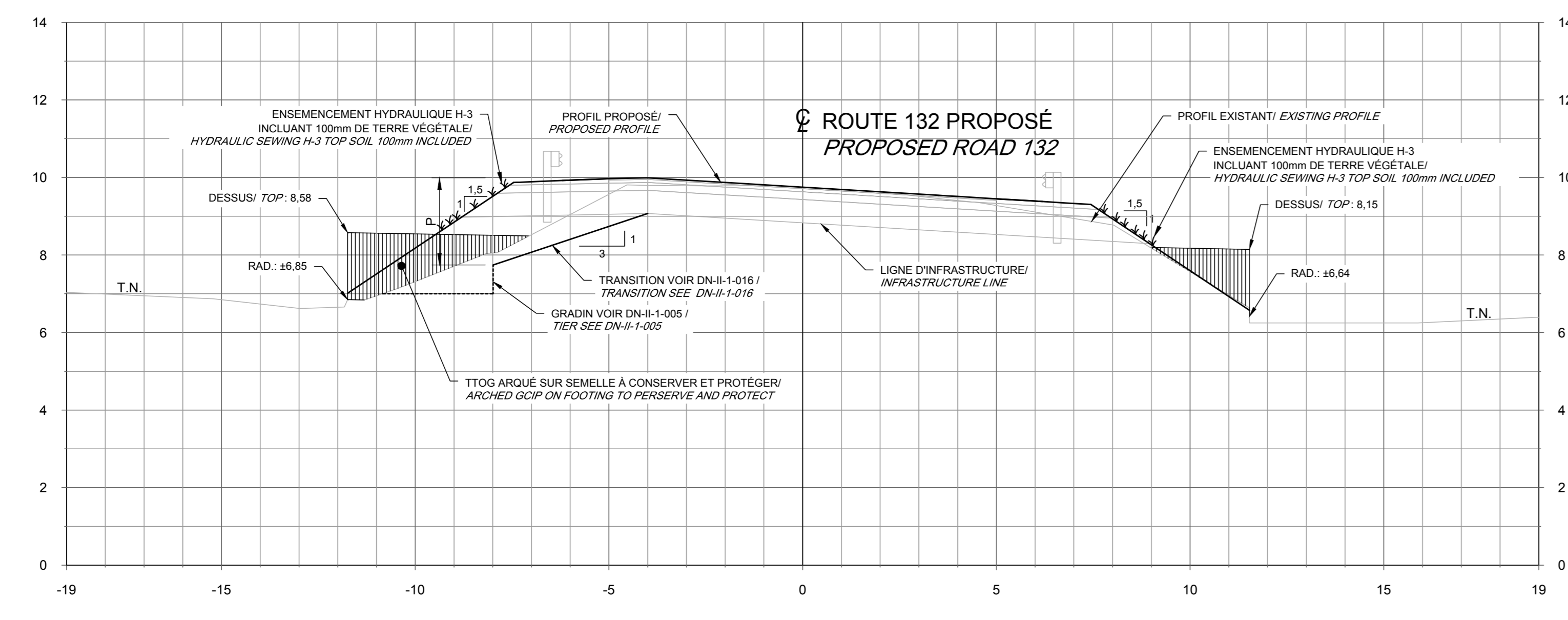
MAJOR REHABILITATION OF ROAD 132 IN FORILLON NATIONAL PARK- PHASE II



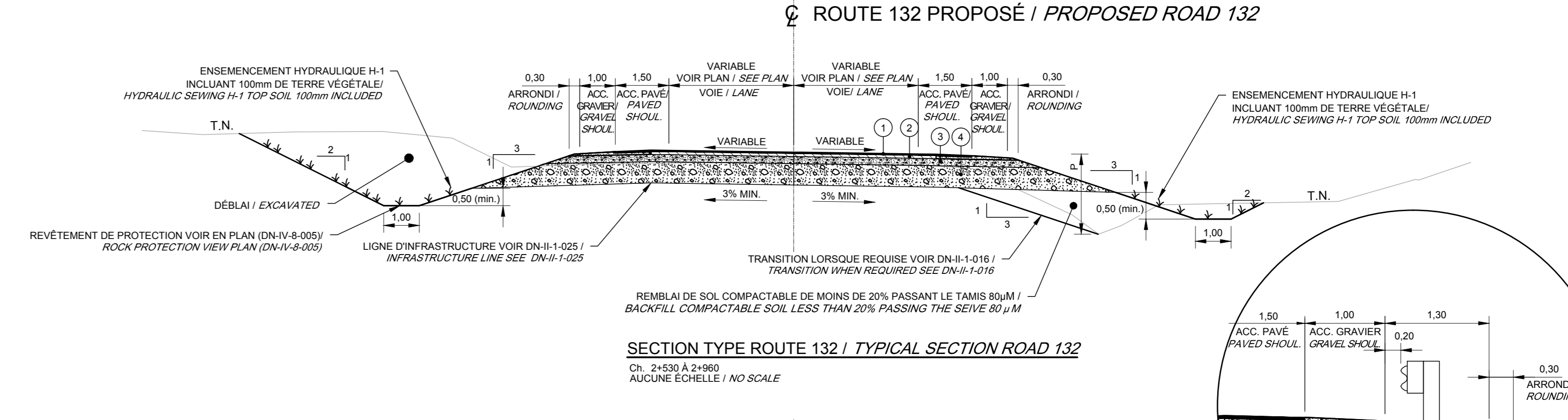
COUPE PONCEAU D'ÉQUILIBRE / CULVERT BALANCE SECTION Ch. 3+226



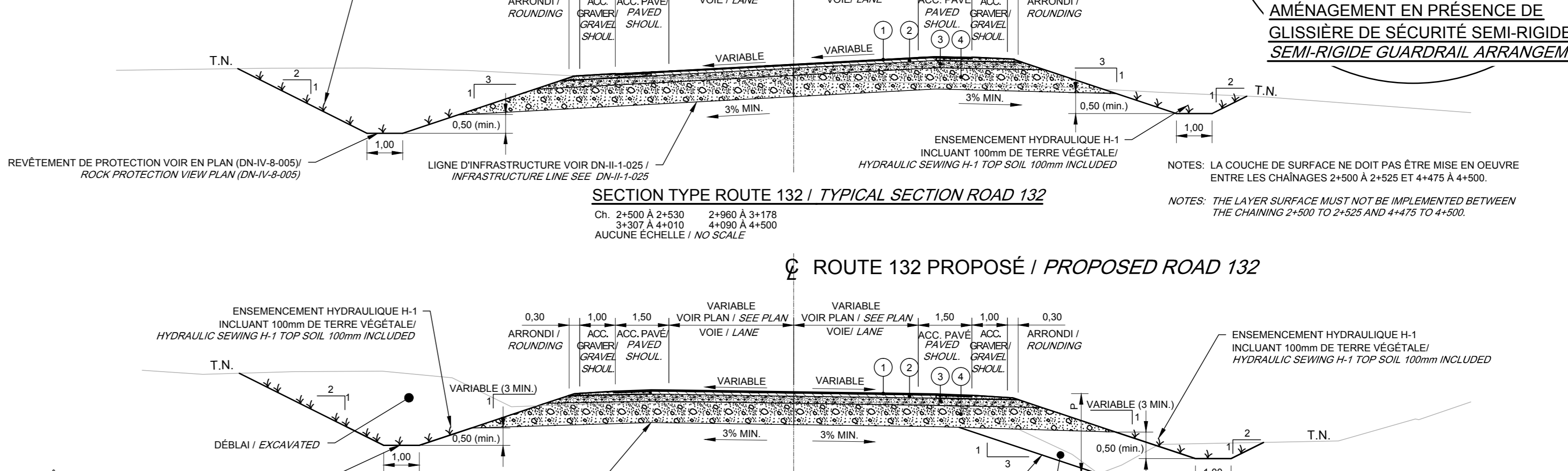
COUPE PONCEAU / CULVERT SECTION Ch. 4+050



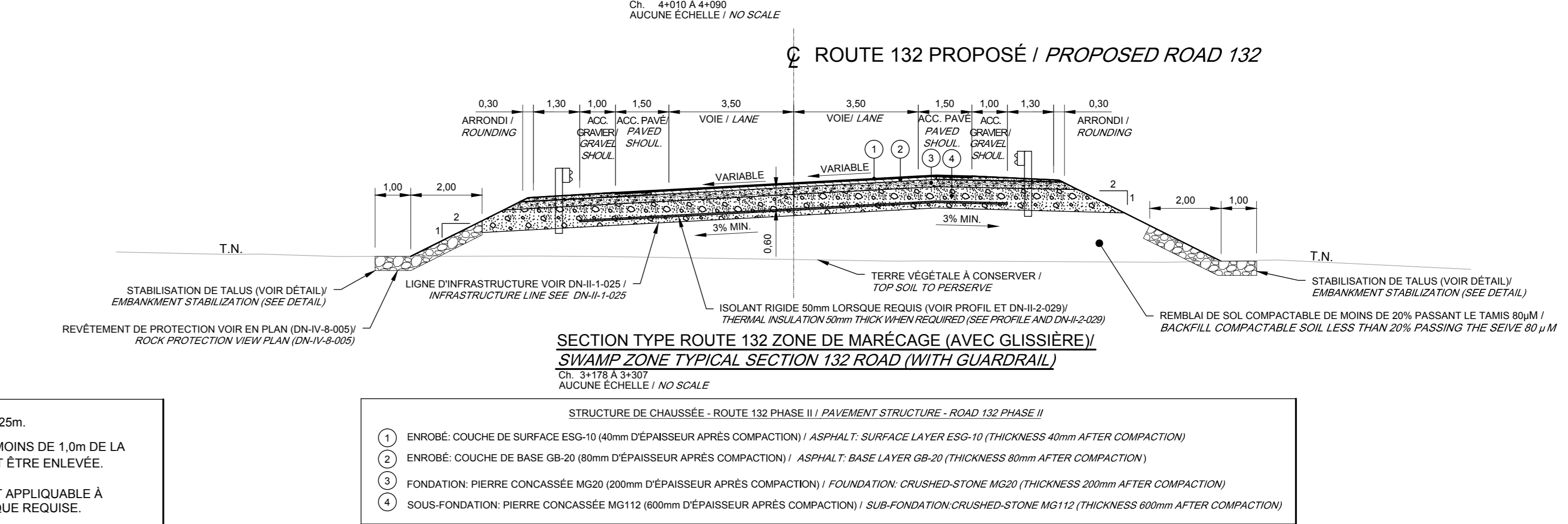
COUPE PONCEAU / CULVERT SECTION Ch. 4+434



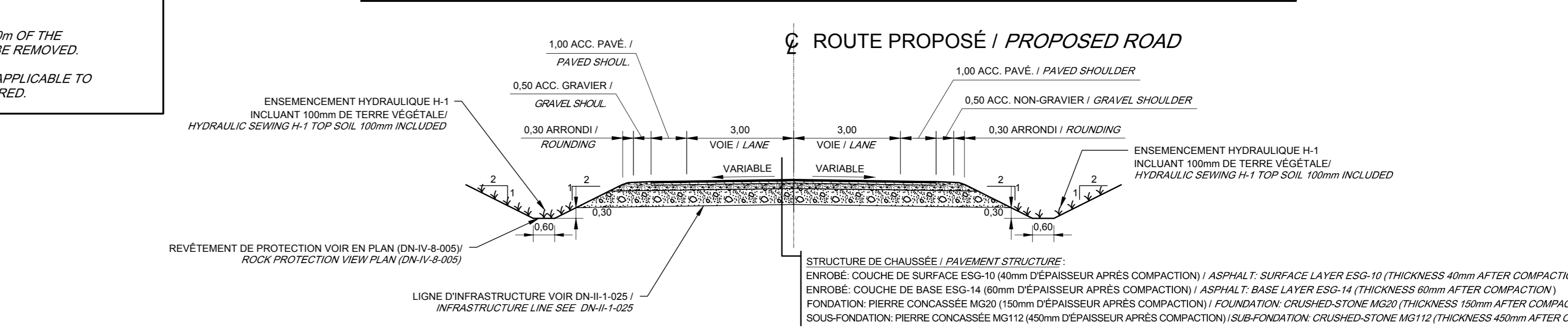
SECTION TYPE ROUTE 132 / TYPICAL SECTION ROAD 132



SECTION TYPE ROUTE 132 / TYPICAL SECTION ROAD 132



SECTION TYPE ROUTE 132 ZONE DE MARECAGE (AVEC GLISSIERE) / SWAMP ZONE TYPICAL SECTION 132 ROAD WITH GUARDRAIL



SECTION TYPE / TYPICAL SECTION

NOTES: -LA PROFONDEUR "P" EST DE 2,25m. -LA TERRE VEGETALE SITUÉE À MOINS DE 1,0m DE LA LIGNE D'INFRASTRUCTURE DOIT ÊTRE ENLEVÉE. -LA TRANSITION (DN-II-016) EST APPLICABLE À L'ENSEMBLE DU PROJET LORSQU'ELLE EST REQUISE. -THE DEPTH "P" IS 2,25m. -TOP SOIL LOCATED WITHIN 1,0m OF THE INFRASTRUCTURE LINE MUST BE REMOVED. -THE TRANSITION (DN-II-016) IS APPLICABLE TO ENTIRE PROJECT WHEN REQUIRED.

- STRUCTURE DE CHAUSSEE: ROUTE 132 PHASE I / PAVEMENT STRUCTURE: ROAD 132 PHASE I ENROBE: COUCHE DE SURFACE ESQ-10 (40mm D'ÉPAISSEUR APRÈS COMPACTATION) / ASPHALT: SURFACE LAYER ESQ-10 (THICKNESS 40mm AFTER COMPACTION) ENROBE: COUCHE DE BASE G8-20 (80mm D'ÉPAISSEUR APRÈS COMPACTATION) / ASPHALT: BASE LAYER G8-20 (THICKNESS 80mm AFTER COMPACTION) FONDATION: PIERRE CONCASSÉE M20 (200mm D'ÉPAISSEUR APRÈS COMPACTATION) / FOUNDATION: CRUSHED-STONE M20 (THICKNESS 200mm AFTER COMPACTION) SOUS-FONDATION: PIERRE CONCASSÉE M12 (600mm D'ÉPAISSEUR APRÈS COMPACTATION) / SUB-FONDATION: CRUSHED-STONE M12 (THICKNESS 600mm AFTER COMPACTION)

Table with 3 columns: ITEM, EXISTANT / EXISTING, and PROJETÉ / PROJECTED. Lists various engineering symbols and standards.

M.B. L'ENTREPRENEUR DOIT, AVANT DE COMMENCER TOUT TRAVAIL, S'ASSURER QUE LE CONTRATANT AVALANT DE COMMENCER N'AYANT PAS ÉTÉ COMPLETÉMENT SÉRIEUX À LA FAISON, LE CONTRATANT NE DOIT PAS COMMENCER LE TRAVAIL S'IL N'A PAS LA GARANTIE DU FAUCON D'ÉTAT. LES CHANGEMENTS À LA SOUS-PROJET doivent être notifiés par écrit au client.

CE DOCUMENT NE DOIT PAS ÊTRE UTILISÉ À DES FINS DE CONSTRUCTION

THIS DOCUMENT MUST NOT BE USED FOR CONSTRUCTION

Table with 4 columns: DO, POUR SOUSMISSION / FOR TENDER, 2015-04-10, and date. Includes sections for 'SEAUX' (SEALS) and 'PROJET' (PROJECT).

REFECTION MAJEURE DE LA ROUTE 132 AU PARC NATIONAL FORILLON - PHASE II MAJOR REHABILITATION OF ROAD 132 IN FORILLON NATIONAL PARK - PHASE II

Coups et Détails / SECTIONS AND DETAILS. Includes project number PRO-000212 and drawing number 45348400.

Table listing project details: Conçu par (Designed by), Dessiné par (Drawn by), Approuvé par (Approved by), and Soumission (Submitted).

Table with 4 columns: No de plan ou dessin (Drawing no.), No de feuille (Sheet no.), No de plan (Drawing no.), and No de feuille (Sheet no.). Includes drawing ID PO007430300ITD.