
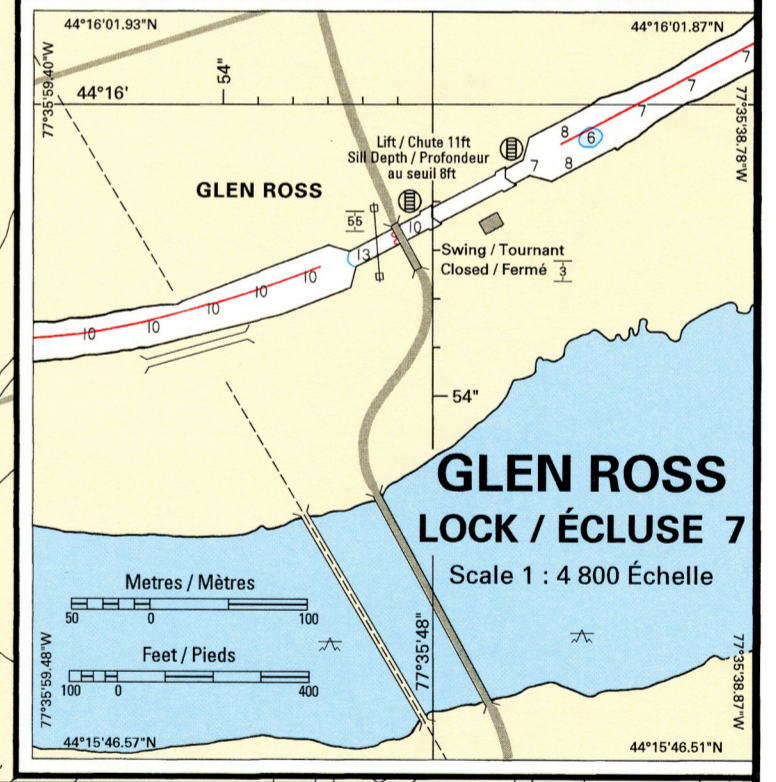
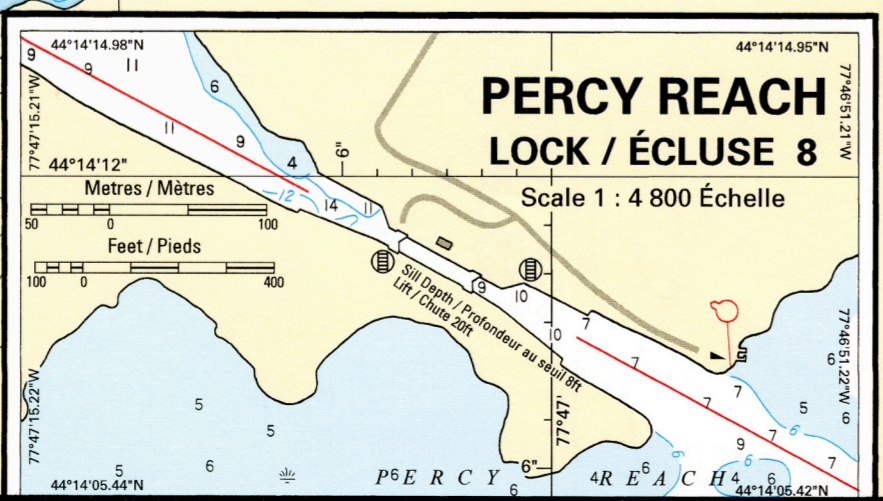
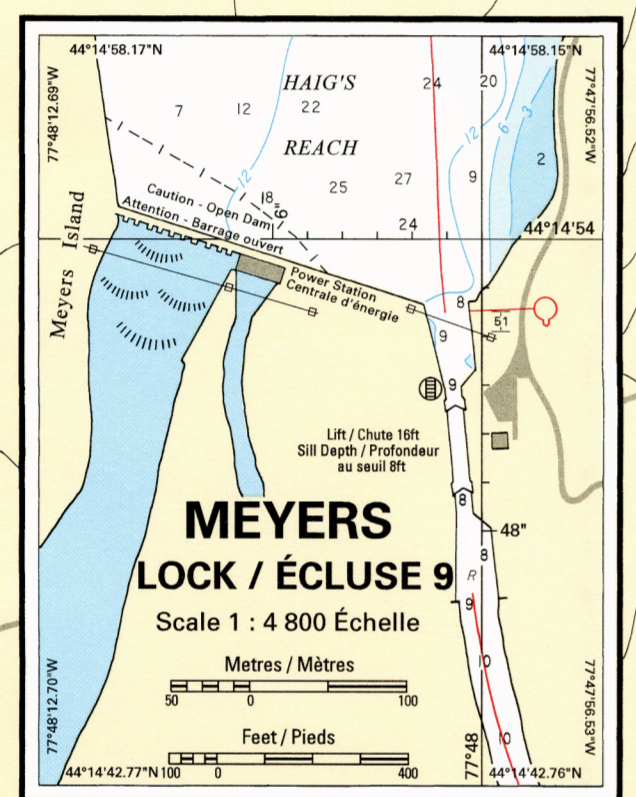
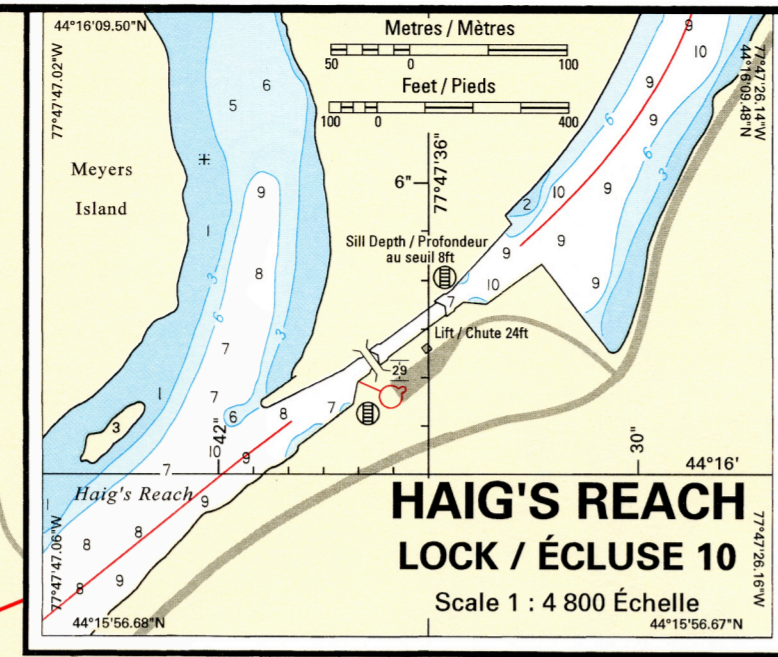
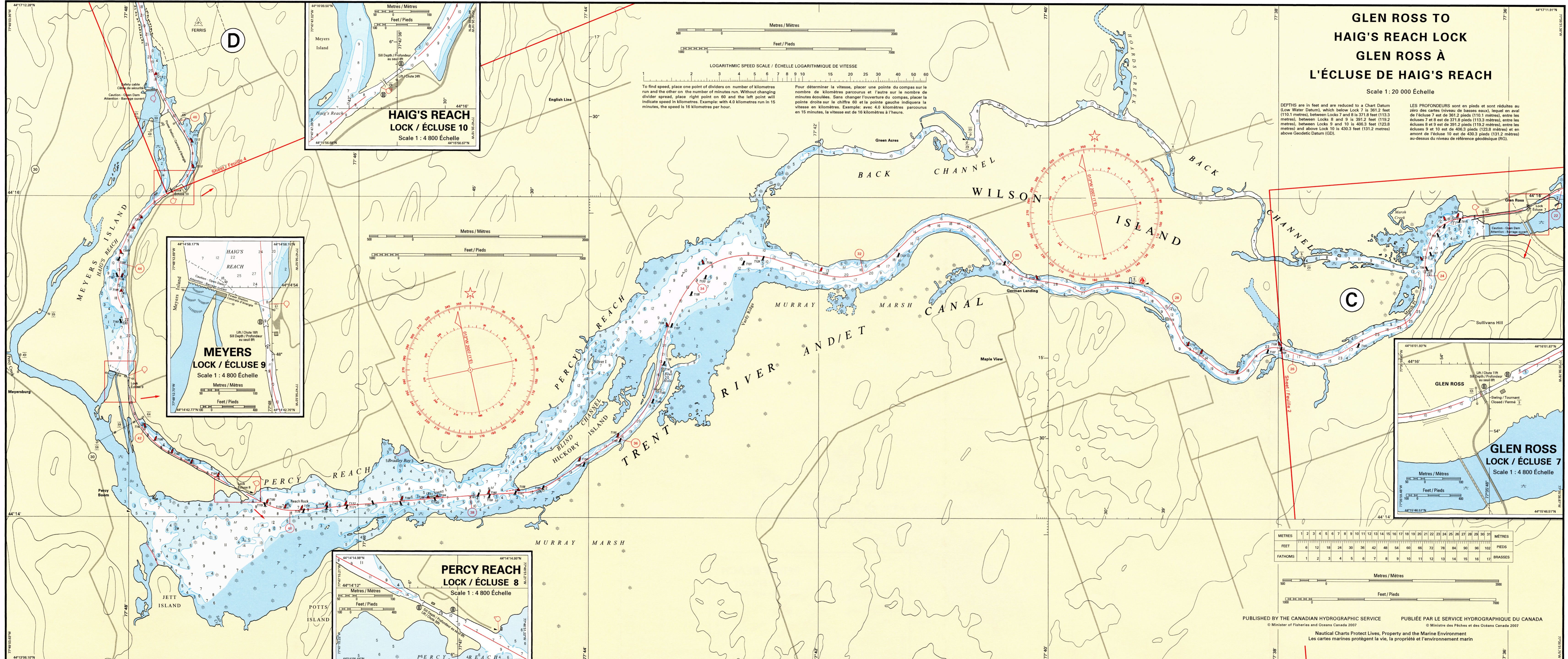


GLEN ROSS TO  
HAIG'S REACH LOCK  
GLEN ROSS À  
L'ÉCLUSE DE HAIG'S REACH

Scale 1 : 20 000 Échelle

DEPTHS are in feet and are reduced to a Chart Datum (Low Water Datum), which below Lock 7 is 361.2 feet (110.1 metres), between Locks 7 and 8 is 371.8 feet (113.3 metres), between Locks 8 and 9 is 391.2 feet (119.2 metres), between Locks 9 and 10 is 406.3 feet (123.8 metres) and above Lock 10 is 430.3 feet (131.2 metres) above Geodetic Datum (GD).  
LES PROFONDEURS sont en pieds et sont réduites au zéro des cartes (niveau de basses eaux), lequel en aval de l'écluse 7 est de 361,2 pieds (110,1 mètres), entre les écluses 7 et 8 est de 371,8 pieds (113,3 mètres), entre les écluses 8 et 9 est de 391,2 pieds (119,2 mètres), entre les écluses 9 et 10 est de 406,3 pieds (123,8 mètres) et en amont de l'écluse 10 est de 430,3 pieds (131,2 mètres) au-dessus du niveau de référence géodésique (RG).



To find speed, place one point of dividers on number of kilometres run and the other on the number of minutes run. Without changing divider spread, place right point on 60 and the left point will indicate speed in kilometres. Example: with 4.0 kilometres run in 15 minutes, the speed is 16 kilometres per hour.  
Pour déterminer la vitesse, placer une pointe du compas sur le nombre de kilomètres parcourus et l'autre sur le nombre de minutes écoulées. Sans changer l'ouverture du compas, placer la pointe droite sur le chiffre 60 et la pointe gauche indiquera la vitesse en kilomètres. Exemple: avec 4.0 kilomètres parcourus en 15 minutes, la vitesse est de 16 kilomètres à l'heure.

MÈTRES	1	2	3	4	5	6	7	8	9	10	11	12	13	14	15	16	17	18	19	20	21	22	23	24	25	26	27	28	29	30	31	MÈTRES	
FEET	6	12	18	24	30	36	42	48	54	60	66	72	78	84	90	96	102	108	114	120	126	132	138	144	150	156	162	168	174	180	186	192	PIEDS
FATHOMS	1	2	3	4	5	6	7	8	9	10	11	12	13	14	15	16	17	18	19	20	21	22	23	24	25	26	27	28	29	30	31	BRASSES	