NOTES GÉNÉRALES:

OUVRAGE TEMPORAIRE

- TOUS LES OUVRAGES TEMPORAIRES ET BATARDEAUX SONT SOUS LA RESPONSABILITÉ DE L'ENTREPRENEUR.
- TOUS LES OUVRAGES TEMPORAIRES ET BATARDEAUX DEVRONT ÊTRE ENLEVÉS À LA FIN DES TRAVAUX

NOUVELLE CONDUITE

- LES RAILS POUR L'INSERTION DES SECTIONS DE LA NOUVELLE CONDUITE PEUVENT ÊTRE LAISSÉES EN PLACE. (VOIR DEVIS)
- L'ENTREPRENEUR EST RESPONSABLE DE DÉFINIR LES PHASES DE BÉTONNAGE. CHAQUE EXTRÉMITÉ DE SECTIONS BÉTONNÉES DOIT ÊTRE COFFRÉE. LE COFFRAGE DE FIN DE SECTION DOIT ÊTRE CONÇU POUR RÉSISTER À LA POUSSÉE HYDROSTATIQUE DU BÉTON AUTO–PLAÇANT.
- UN DÉLAI D'AU MOINS 24 HEURES EST REQUIS ENTRE DEUX OPÉRATIONS DE BÉTONNAGE.
- À L'INTÉRIEUR DE CE DÉLAI, L'ENTREPRENEUR DOIT PRENDRE TOUTES LES PRÉCAUTIONS POUR NE PAS INDUIRE DE VIBRATIONS DANS LES SECTIONS RÉCEMMENT BÉTONNÉES.
- LE COULIS CIMENTAIRE PRÉVU DANS LA PARTIE SUPÉRIEURE, DOIT ÊTRE INJECTÉ SUR TOUTE LA LONGUEUR DE LA CONDUITE.

RELEVÉ DES CONDUITES EXISTANTES

- UNE FOIS LES TRAVAUX DE NETTOYAGE ET RÉPARATION / ÉTANCHÉISATION DES CONDUITES COMPLÉTÉS SELON LES EXIGENCES DU DEVIS, UN RELEVÉ DE LA PAROI INTERNE DE LA CONDUITE EXISTANTE DOIT ÊTRE FOURNI AU REPRÉSENTANT DE PARCS CANADA AU MOINS 48 HEURES AVANT LE DÉBUT DES TRAVAUX D'INSERTION. LES EXIGENCES RELATIVES AUX RELEVÉS SONT DÉCRITES AUX DEVIS.

GENERAL NOTES:

TEMPORARY STRUCTURE

- *ALL TEMPORARY STRUCTURES AND COFFERDAMS ARE THE RESPONSABILITY OF THE CONTRACTOR.*
- *ALL TEMPORARY STRUCTURES AND COFFERDAMS SHALL BE REMOVED AT THE END OF THE WORK.*

NEW PIPES

- *RAILS USED FOR THE INSERTION OF NEW PIPE SECTIONS CAN BE LEFT IN PLACE.*
- *THE CONTRACTOR IS RESPONSIBLE TO DEFINE THE PHASES OF CONCRETING. FORMWORK SHALL BE REQUIRED AT BOTH ENDS OF THE NEW STEEL DUCT. THE FORMWORK SHALL BE DESIGNED TO WITHSTAND THE HYDROSTATIC PRESSURE OF SELF–PLACING CONCRETE.*
- *A PERIOD OF AT LEAST 24 HOURS IS REQUIRED BETWEEN CONCRETING OPERATIONS.*
- *WITHIN THIS PERIOD, THE CONTRACTOR SHALL TAKE ALL NECESSARY PRECAUTIONS TO AVOID INDUCING VIBRATIONS IN RECENTLY CONCRETED SECTIONS.*
- *THE CEMENT GROUT PLANNED IN THE UPPER PART SHALL BE INJECTED OVER THE ENTIRE LENGTH OF THE PIPE.*

SURVEY OF EXISTING PIPES

- *ONCE THE CLEANING AND REHABILITATION / SEALING OF PIPE OPERATION ARE COMPLETED AS REQUIRED BY THE SPECIFICATIONS, A SURVEY OF THE INTERNAL WALLS OF THE EXISTING PIPE MUST BE PROVIDED TO PARCS CANADA REPRESENTANT AT LEAST 48 HOURS BEFORE THE BEGINNING OF THE INSERTION WORK. THE REQUIREMENTS FOR THE SURVEY ARE DESCRIBED IN THE SPECIFICATIONS.*

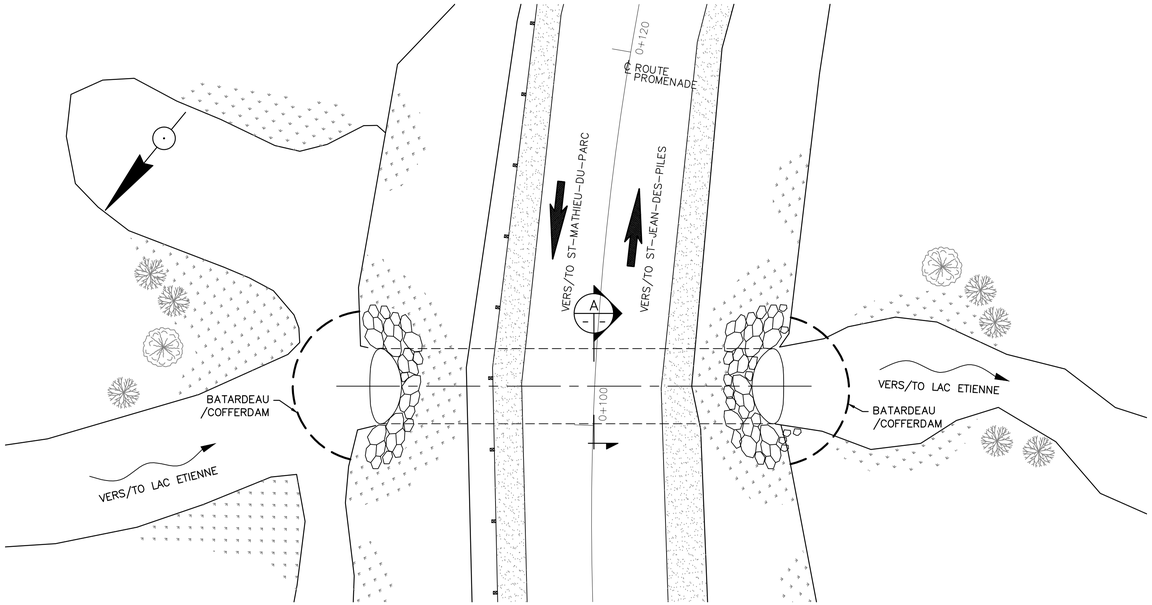

VUE PLAN/*PLAN VIEW*
ÉCH. 1:150

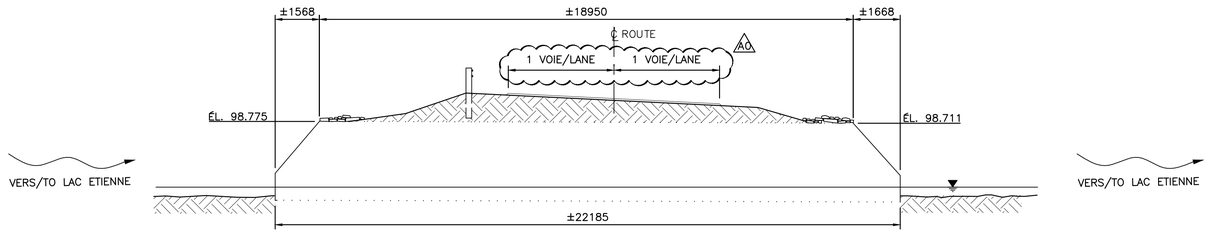

COUPE LONGITUDINALE
LONGITUDINAL SECTION
1:100

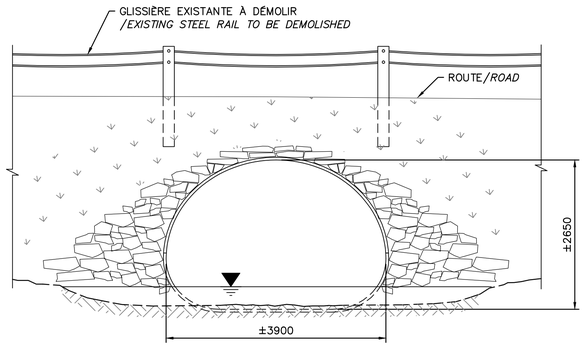

VUE AMONT/*UPSTREAM VIEW*
ÉCH. 1:50

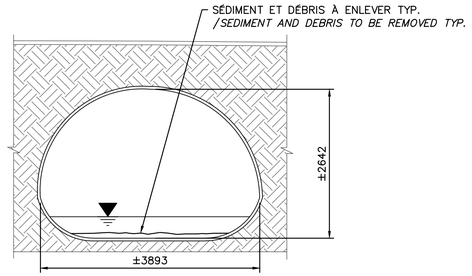

COUPE
SECTION A
1:50

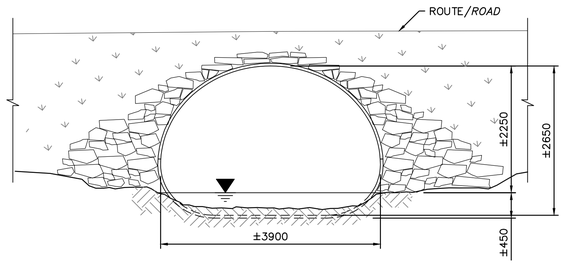

VUE AVAL/*DOWNSTREAM VIEW*
ÉCH. 1:50

NOTES

– LES DIMENSIONS SONT EN MILLIMÈTRE / *DIMENSIONS ARE IN MILLIMETER.*

– LES CHAÎNAGES ET LES ÉLÉVATIONS SONT EN MÈTRE. / *CHAINAGES AND ELEVATIONS ARE IN METER.*

– LES DIMENSIONS ET ÉLÉVATIONS INDIQUÉES SUR CHACUN DES PLANS DOIVENT ÊTRE CORRIGÉES SI LES DIMENSIONS DES OUVRAGES EXISTANTS L'EXIGENT. / *DIMENSIONS AND ELEVATIONS SHOWN ON ALL PLANS HAVE TO BE MEASURED AND REVISED IF THE EXISTING STRUCTURES ARE DIFFERENT.*

CES DOCUMENTS NE DOIVENT PAS ÊTRE UTILISÉS À DES FINS DE CONSTRUCTION OU DE FABRICATION

THESE DOCUMENTS SHALL NOT BE USED FOR ANY CONSTRUCTION OR FABRICATION PURPOSES

Parcs Canada / Parks Canada

WSP
816, boulevard Guimond
Longueuil (QUÉBEC) CANADA J4G 1T5
TÉL. : 450 448-5000 | TÉLÉC. : 450 468-9386 | WWW.WSPGROUP.COM
Sans frais : 1 866 217-5828

Modification	Émission / Issue	Date
OA	POUR ADDENDA 1/FOR ADDENDUM 1	2015-06-22
O	POUR SOUMISSION/FOR TENDER	2015-05-15

A. No du détail / A. Detail No
B. Localisation / B. Location
C. Sur feuille No / C. On sheet No

CONCEPTION: / DESIGN:
Conçu par: / Designed by: C.GIROUX, ing. B.LAROSE ing.
Dessiné par: / Drawn by: N. LEGER tech.
Vérifié par: / Checked by: C. GIROUX, ing.
Chargé de projet: / Project manager: J. DROUIN, ing.
VALIDÉ PAR: / VALIDATED BY:
–
–
–
Chargé de projet: / Project manager: MICHEL HOULD, ing.
Directeur de projet: / Project director: C.SAYAVONGZA, ing.

Projet: / Project:
PARC NATIONAL DE LA MAURICIE
RÉFECTION D'UN PONCEAU
18.44 km – ROUTE PROMENADE

LA MAURICIE NATIONAL PARK
REFECTION OF THE CULVERT
18.44 km – ROUTE PROMENADE

Titre du dessin: / Drawing title:
PLAN D'ENSEMBLE
CONDITIONS EXISTANTES
GENERAL LAYOUT
EXISTING CONDITIONS

Date: JANVIER 2015
Échelle: / Scale: INDIQUÉES
Réf. Consultant: / Ref. Consultant: 131–21559–09
No de référence: Ministère: / Reference no Ministry: 13–0020
Feuille: / Sheet: 201/205

23 Jun 2015 – 9:51am LAYOUT: A1
L:\2013\1\131-21559-09\Infra\3.0_Technique\3.7_DAO\Structure\Ponts DAO\1 – Ponceau km18.441 – Route Promenade\1 – Ponceau km18.441 – Route Promenade – 201.dwg

AutoCAD 2010 / 24"x36"