

KEY PLAN / PLAN DE LOCALISATION

KINGSVIEW PARK SHORELINE CONTAMINATED SOIL REMEDIATION (DC 5256-04)
 RIVAGE DU PARC KINGSVIEW ASSAINISSEMENT DE SOL CONTAMINÉ

ISSUE FOR TENDER (APRIL 2016) / ÉMISSION D'APPEL D'OFFRE (AVRIL 2016)

LANDSCAPE ARCHITECTURE / ARCHITECTURE DE PAYSAGE

PAGE	TITLE / TITRE
LA-01	EXISTING CONDITION AND LIMIT OF WORK/ ÉTAT EXISTANT ET LIMITE DE TRAVAIL
LA-02	LAYOUT PLAN 1, 2 & 3 / PLAN D'AMÉNAGEMENT 1, 2 ET 3 (0+015-0+400)
LA-03	LAYOUT PLAN 4 & 5 / PLAN D'AMÉNAGEMENT 4 ET 5 (0+400-0+625)
LA-04	DETAILS/ DÉTAILS
CS-01	CROSS SECTIONS / COUPES 1
CS-02	CROSS SECTIONS / COUPES 2
CS-03	CROSS SECTIONS / COUPES 3
CS-04	CROSS SECTIONS / COUPES 4



NOTE

- FLAGMAN MUST BE PRESENT WHEN HEAVY MACHINERY IS BEING USED CLOSE TO PEDESTRIANS AND/OR CYCLIST / UN SIGNEUR DOIT ÊTRE PRÉSENT LORSQUE DE LA MACHINERIE LOURDE EST UTILISÉE À PROXIMITÉ DE PIÉTONS ET/OU CYCLISTES
- ADDITIONAL SIGNAGE MAY BE REQUIRED TO ENSURE PUBLIC SAFETY / SIGNALISATION SUPPLÉMENTAIRE SERA PEUT ÊTRE NÉCESSAIRE POUR ASSURER LA SÉCURITÉ DU PUBLIC

no.	description	date
4	ISSUE FOR TENDER - APPEL D'OFFRE	01-02-10
3	90% WORKING DRAWINGS	04-03-15
2	50% WORKING DRAWINGS	01-12-14
1	ISSUE FOR REVIEW	04-11-14

project / projet

KINGSVIEW PARK SHORELINE
CONTAMINATED SOIL REMEDIATION /
RIVAGE DU PARC KINGSVIEW
ASSAINISSEMENT DE SOL CONTAMINÉ

drawing / dessin

EXISTING CONDITIONS, LIMIT
OF WORK & DETOURS /
ÉTAT EXISTANT, LIMITE DE
TRAVAIL ET DÉTOUR

approved by / approuvé par	J. MULLIGAN	scale / échelle	NTS
designed by / conçu par	J. MULLIGAN	sheet no. / no. de la feuille	LA-01
drawn by / dessiné par	S. DEGUIRE	NCC project no. / no. du projet de la CCN	DC 5256-04
date	2013-08-08		

INSTALL CONSTRUCTION AND ASPHALT TO GRAVEL SIGN AT THE LIMIT AND SEVERAL METERS AWAY OF THE CONSTRUCTION ZONE.

- A DETOUR AHEAD SIGN IS REQUIRED AT EACH END OF THE CONSTRUCTION ZONE TWO WEEKS PRIOR OF START OF WORK (NCC WILL PROVIDE ELECTRONIC FILE) / INSTALLER UN PANNEAU DE CONSTRUCTION ET UN PANNEAU INDIQUANT LA FIN DE LA SURFACE ASPHALTÉE À LA LIMITE À PLUSIEURS MÈTRES AVANT LA ZONE DE CONSTRUCTION.
- UN PANNEAU DE DÉTOUR EST NÉCESSAIRE À CHAQUE EXTRÉMITÉ DE LA ZONE DE CONSTRUCTION DÈS DEUX SEMAINES AVANT DE DÉBUT DES TRAVAUX (LA CCN FOURNIRA FICHIER ÉLECTRONIQUE)

INSTALL ASPHALT TO GRAVEL SIGN /
INSTALLER UN PANNEAU INDIQUANT
LA FIN DE LA SURFACE ASPHALTÉE

PROPOSED CYCLING AND PEDESTRIAN DETOUR

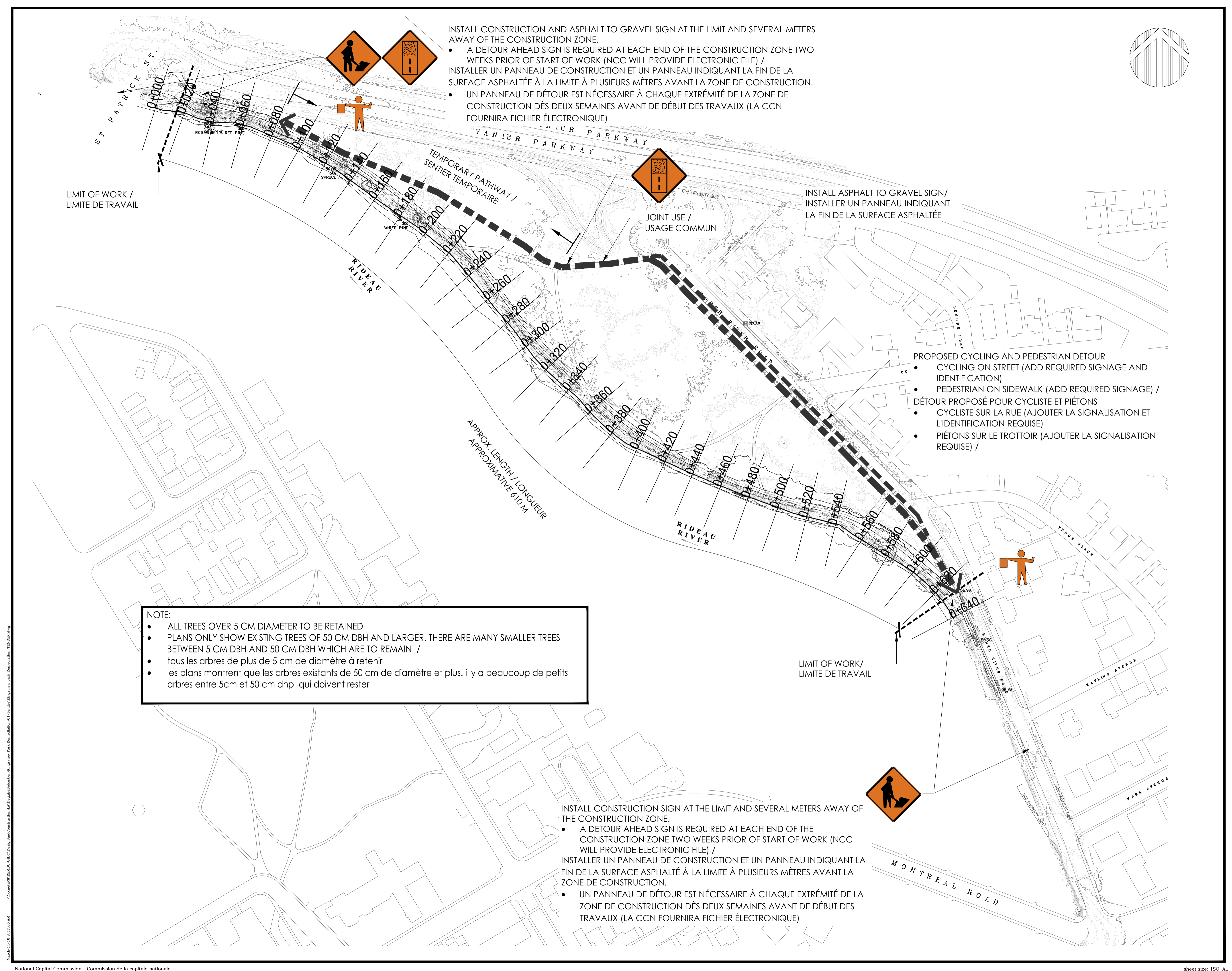
- CYCLING ON STREET (ADD REQUIRED SIGNAGE AND IDENTIFICATION)
- PEDESTRIAN ON SIDEWALK (ADD REQUIRED SIGNAGE) / DÉTOUR PROPOSÉ POUR CYCLISTE ET PIÉTONS
- CYCLISTE SUR LA RUE (AJOUTER LA SIGNALISATION ET L'IDENTIFICATION REQUISE)
- PIÉTONS SUR LE TROTTOIR (AJOUTER LA SIGNALISATION REQUISE) /

INSTALL CONSTRUCTION SIGN AT THE LIMIT AND SEVERAL METERS AWAY OF THE CONSTRUCTION ZONE.

- A DETOUR AHEAD SIGN IS REQUIRED AT EACH END OF THE CONSTRUCTION ZONE TWO WEEKS PRIOR OF START OF WORK (NCC WILL PROVIDE ELECTRONIC FILE) / INSTALLER UN PANNEAU DE CONSTRUCTION ET UN PANNEAU INDIQUANT LA FIN DE LA SURFACE ASPHALTÉE À LA LIMITE À PLUSIEURS MÈTRES AVANT LA ZONE DE CONSTRUCTION.
- UN PANNEAU DE DÉTOUR EST NÉCESSAIRE À CHAQUE EXTRÉMITÉ DE LA ZONE DE CONSTRUCTION DÈS DEUX SEMAINES AVANT DE DÉBUT DES TRAVAUX (LA CCN FOURNIRA FICHIER ÉLECTRONIQUE)

NOTE:

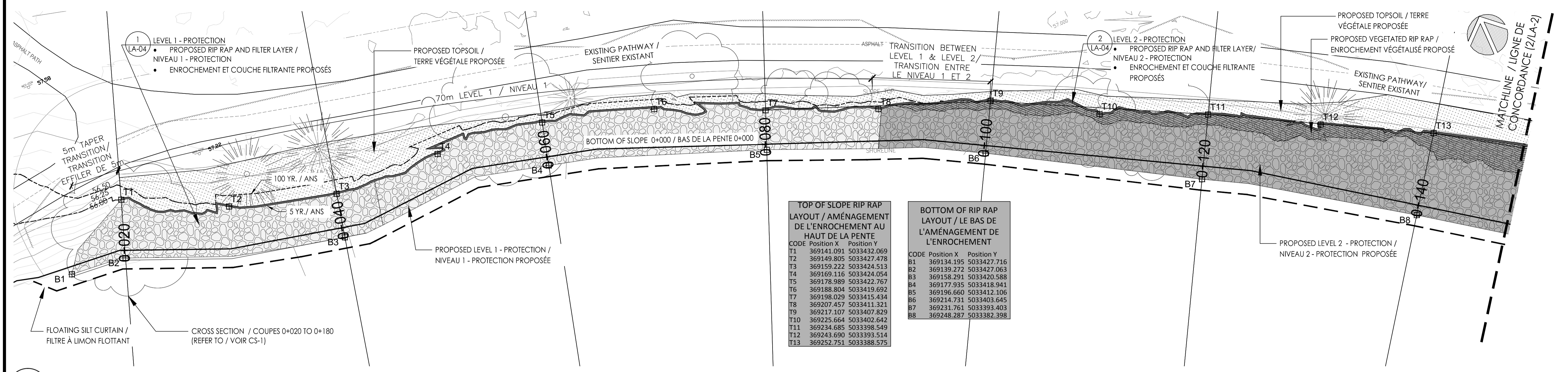
- ALL TREES OVER 5 CM DIAMETER TO BE RETAINED
- PLANS ONLY SHOW EXISTING TREES OF 50 CM DBH AND LARGER. THERE ARE MANY SMALLER TREES BETWEEN 5 CM DBH AND 50 CM DBH WHICH ARE TO REMAIN /
- tous les arbres de plus de 5 cm de diamètre à retenir
- les plans montrent que les arbres existants de 50 cm de diamètre et plus. il y a beaucoup de petits arbres entre 5cm et 50 cm dhp qui doivent rester



March 11, 10:57:05 AM \\ncc\proj\5256-04\DC\Design\Construction\Kingsview Park Remediation\Kingsview Park Remediation.dwg

- NOTE:**
- ALL DAMAGED AREAS TO BE REINSTATED AS PER ORIGINAL CONDITION.
 - NO EXCAVATION PERMITTED THROUGHOUT CONSTRUCTION (CONTAMINATED SOIL) / TOUTES LES ZONES ENDOMMAGÉES DOIVENT ÊTRE RÉINTÉGRÉES CONFORMÉMENT À LA CONDITION D'ORIGINE.
 - AUCUNE EXCAVATION SERA AUTORISÉE PENDANT LES TRAVAUX (SOL CONTAMINÉ)

REFERENCE PLAN / PLAN DE RÉFÉRENCE



TOP OF SLOPE RIP RAP LAYOUT / AMÉNAGEMENT DE L'ENROCHEMENT AU HAUT DE LA PENTE

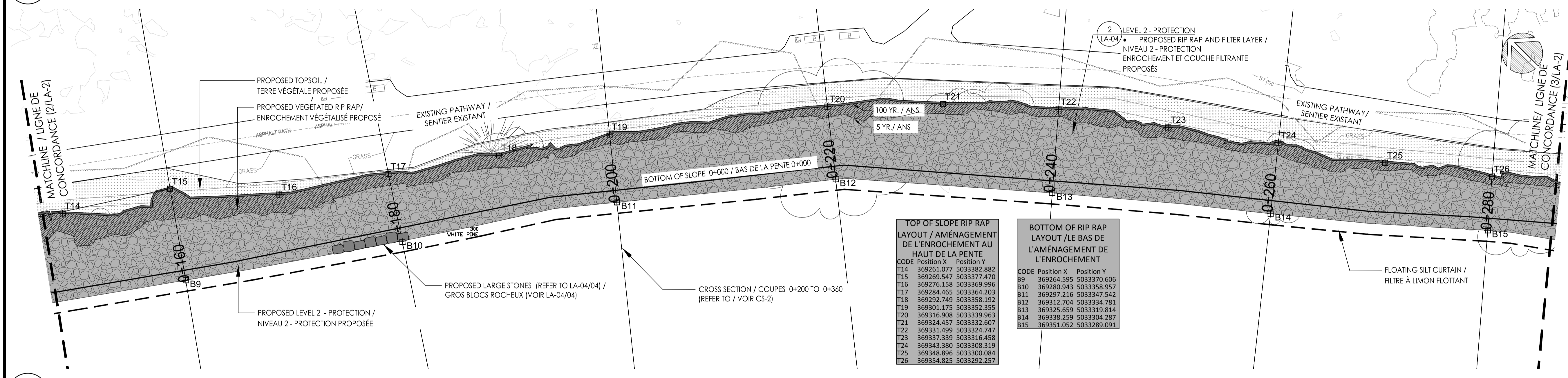
CODE	Position X	Position Y
T1	369141.091	5033432.069
T2	369149.805	5033427.478
T3	369159.222	5033424.513
T4	369169.116	5033424.054
T5	369178.989	5033422.767
T6	369188.804	5033419.692
T7	369198.029	5033415.434
T8	369207.457	5033411.321
T9	369217.107	5033407.829
T10	369225.664	5033402.642
T11	369234.685	5033398.549
T12	369243.690	5033393.514
T13	369252.751	5033388.575

BOTTOM OF RIP RAP LAYOUT / LE BAS DE L'AMÉNAGEMENT DE L'ENROCHEMENT

CODE	Position X	Position Y
B1	369134.195	5033427.716
B2	369139.272	5033427.063
B3	369158.291	5033420.588
B4	369177.935	5033418.941
B5	369196.660	5033412.106
B6	369214.731	5033403.645
B7	369231.761	5033393.403
B8	369248.287	5033382.398

1 LAYOUT 1 - 0+015 - 0+140
LA-2 AMÉNAGEMENT 1 - 0+015 - 0+140

1:200



TOP OF SLOPE RIP RAP LAYOUT / AMÉNAGEMENT DE L'ENROCHEMENT AU HAUT DE LA PENTE

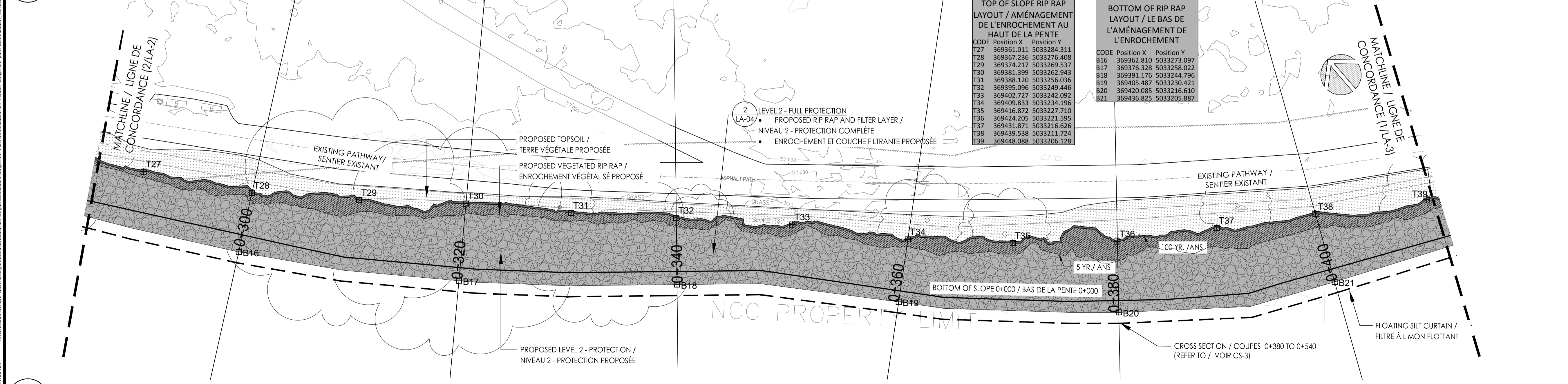
CODE	Position X	Position Y
T14	369261.077	5033382.882
T15	369269.547	5033377.470
T16	369276.158	5033369.996
T17	369284.465	5033364.203
T18	369292.749	5033358.192
T19	369301.175	5033352.355
T20	369316.908	5033339.963
T21	369324.457	5033332.607
T22	369331.499	5033324.747
T23	369337.339	5033316.458
T24	369343.380	5033308.319
T25	369348.896	5033300.084
T26	369354.825	5033292.257

BOTTOM OF RIP RAP LAYOUT / LE BAS DE L'AMÉNAGEMENT DE L'ENROCHEMENT

CODE	Position X	Position Y
B9	369264.595	5033370.606
B10	369280.943	5033358.957
B11	369297.216	5033347.542
B12	369312.704	5033334.781
B13	369325.659	5033319.814
B14	369338.259	5033304.287
B15	369351.052	5033289.091

2 LAYOUT 2 - 0+140 - 0+280
LA-2 AMÉNAGEMENT 2 - 0+140 - 0+280

1:200



TOP OF SLOPE RIP RAP LAYOUT / AMÉNAGEMENT DE L'ENROCHEMENT AU HAUT DE LA PENTE

CODE	Position X	Position Y
T27	369361.011	5033284.311
T28	369367.236	5033276.408
T29	369374.217	5033269.537
T30	369381.399	5033262.943
T31	369388.120	5033256.036
T32	369395.096	5033249.446
T33	369402.727	5033242.092
T34	369409.833	5033234.196
T35	369416.872	5033227.710
T36	369424.205	5033221.595
T37	369431.871	5033216.626
T38	369439.538	5033211.724
T39	369448.088	5033206.128

BOTTOM OF RIP RAP LAYOUT / LE BAS DE L'AMÉNAGEMENT DE L'ENROCHEMENT

CODE	Position X	Position Y
B16	369362.810	5033273.097
B17	369376.328	5033258.022
B18	369391.176	5033244.795
B19	369405.487	5033230.421
B20	369420.085	5033216.610
B21	369436.825	5033205.887

3 LAYOUT 3 - 0+280 - 0+420
LA-2 AMÉNAGEMENT 3 - 0+280 - 0+420

1:200

- LEGEND / LÉGENDE**
- TOPSOIL / TERRE VÉGÉTALE
 - LEVEL 1 - PARTIAL PROTECTION (RIP RAP INSTALLATION) / PROTECTION PARTIELLE - NIVEAU 1 (INSTALLATION D'ENROCHEMENT)
 - LEVEL 2 - FULL PROTECTION (RIP RAP INSTALLATION) / PROTECTION COMPLÈTE - NIVEAU 2 (INSTALLATION D'ENROCHEMENT)
 - VEGETATED RIP RAP / ENROCHEMENT VÉGÉTALISÉ
 - 5 AND 100 YEAR FLOOD LEVEL / NIVEAU D'INONDATION DE 5 ET 100 ANS
 - EXISTING DECIDUOUS TREE TO BE PRESERVED / ARBRE FEUILLU À PRÉSERVER
 - EXISTING CONIFEROUS TREE TO BE PRESERVED / ARBRE CONIFÈRE À PRÉSERVER

issued or revised / émis ou révisé

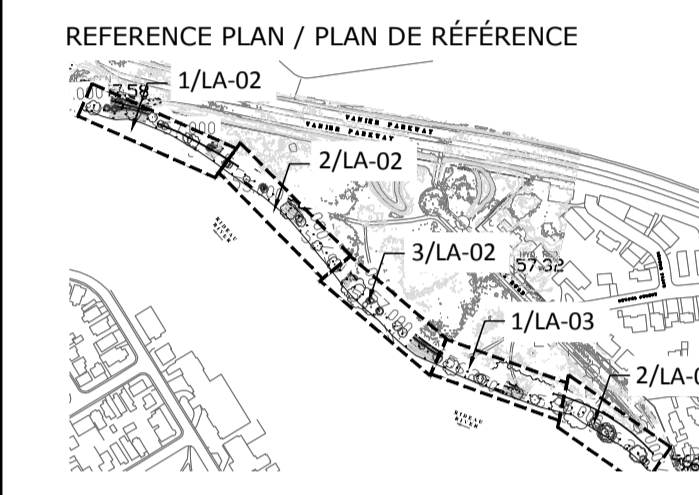
no.	description	date
4	ISSUE FOR TENDER - APPEL D'OFFRE	01-02-16
3	90% WORKING DRAWINGS	04-03-15
2	50% WORKING DRAWINGS	01-12-14
1	ISSUE FOR REVIEW	04-11-14

project / projet
KINGSVIEW PARK SHORELINE
CONTAMINATED SOIL REMEDIATION /
RIVAGE DU PARC KINGSVIEW
ASSAINISSEMENT DE SOL CONTAMINÉ

drawing / dessin
LAYOUT PLAN ZONES 1, 2 & 3 /
PLAN D'AMÉNAGEMENT 1, 2 ET 3
(0+015-0+400)

approved by / approuvé par J. MULLIGAN
designed by / conçu par J. MULLIGAN
drawn by / dessiné par S. DEGUIRE
date 2013-08-08 scale / échelle SCALE 1:500
NCC project no. / no. du projet de la CCN sheet no. / no. de la feuille
DC 5256-04 LA-02

- NOTE:**
- ALL DAMAGED AREAS TO BE REINSTATED AS PER ORIGINAL CONDITION.
 - NO EXCAVATION PERMITTED THROUGHOUT CONSTRUCTION (CONTAMINATED SOIL) /
 - TOUTES LES ZONES ENDOMMAGÉES DOIVENT D'ÊTRE RÉINTÉGRÉES CONFORMÉMENT À LA CONDITION D'ORIGINE.
 - AUCUNE EXCAVATION SÉRA AUTORISÉE PENDANT LES TRAVAUX (SOL CONTAMINÉ)



LEGEND / LÉGENDE

- TOPSOIL / TERRE VÉGÉTALE
- LEVEL 1 - PARTIAL PROTECTION (RIP RAP INSTALLATION) / PROTECTION PARTIELLE - NIVEAU 1 (INSTALLATION D'ENROCHEMENT)
- LEVEL 2 - FULL PROTECTION (RIP RAP INSTALLATION) / PROTECTION COMPLÈTE - NIVEAU 2 (INSTALLATION D'ENROCHEMENT)
- VEGETATED RIP RAP / ENROCHEMENT VÉGÉTALISÉ
- 5 AND 100 YEAR FLOOD LEVEL / NIVEAU D'INONDATION DE 5 ET 100 ANS
- EXISTING DECIDUOUS TREE TO BE PRESERVED / ARBRE FEUILLU À PRÉSERVER
- EXISTING CONIFEROUS TREE TO BE PRESERVED / ARBRE CONIFÈRE À PRÉSERVER

issued or revised / émis ou révisé

no.	description	date
4	ISSUE FOR TENDER - APPEL D'OFFRE	01-02-16
3	90% WORKING DRAWINGS	04-03-15
2	50% WORKING DRAWINGS	01-12-14
1	ISSUE FOR REVIEW	04-11-14

project / projet

KINGVIEW PARK SHORELINE CONTAMINATED SOIL REMEDIATION / RIVAGE DU PARC KINGVIEW ASSAINISSEMENT DE SOL CONTAMINÉ

drawing / dessin

LAYOUT PLAN ZONES 4 & 5 / PLAN D'AMÉNAGEMENT 4 ET 5 (0+400-0+625)

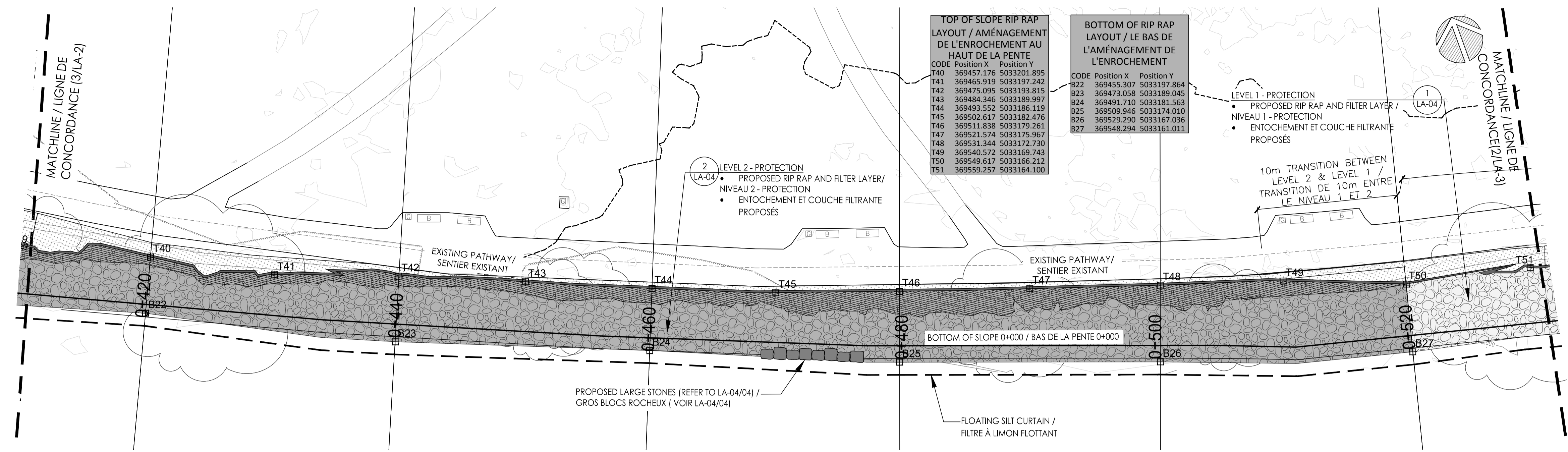
approved by / approuvé par J. MULLIGAN

designed by / conçu par J. MULLIGAN

drawn by / dessiné par S. DEGUIRE

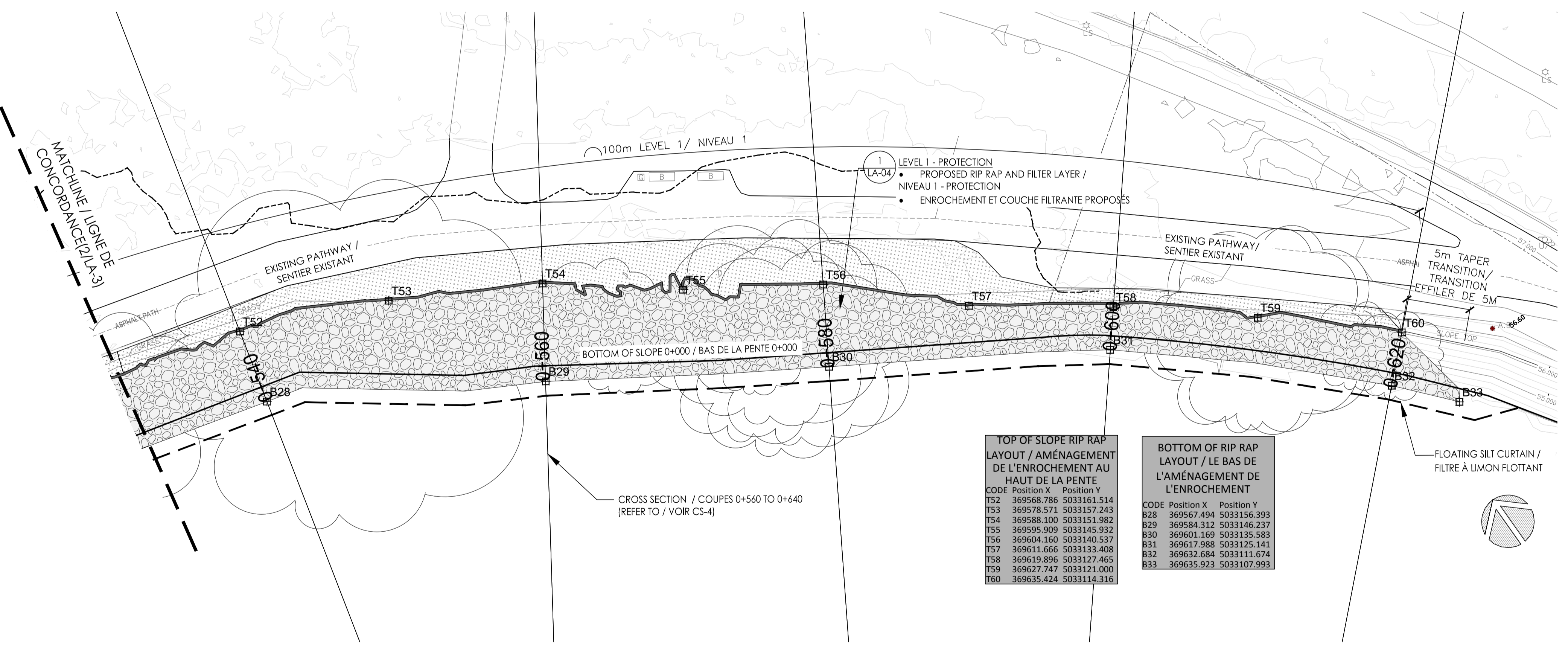
date / 2013-08-08 scale / échelle SCALE 1:500

NCC project no. / no. du projet de la CCN sheet no. / no. de la feuille DC 5256-04 **LA-03**



1 LAYOUT 4 - 0+400 -0+520
 LA-3 AMÉNAGEMENT 4 - 0+400 -0+520

1:200

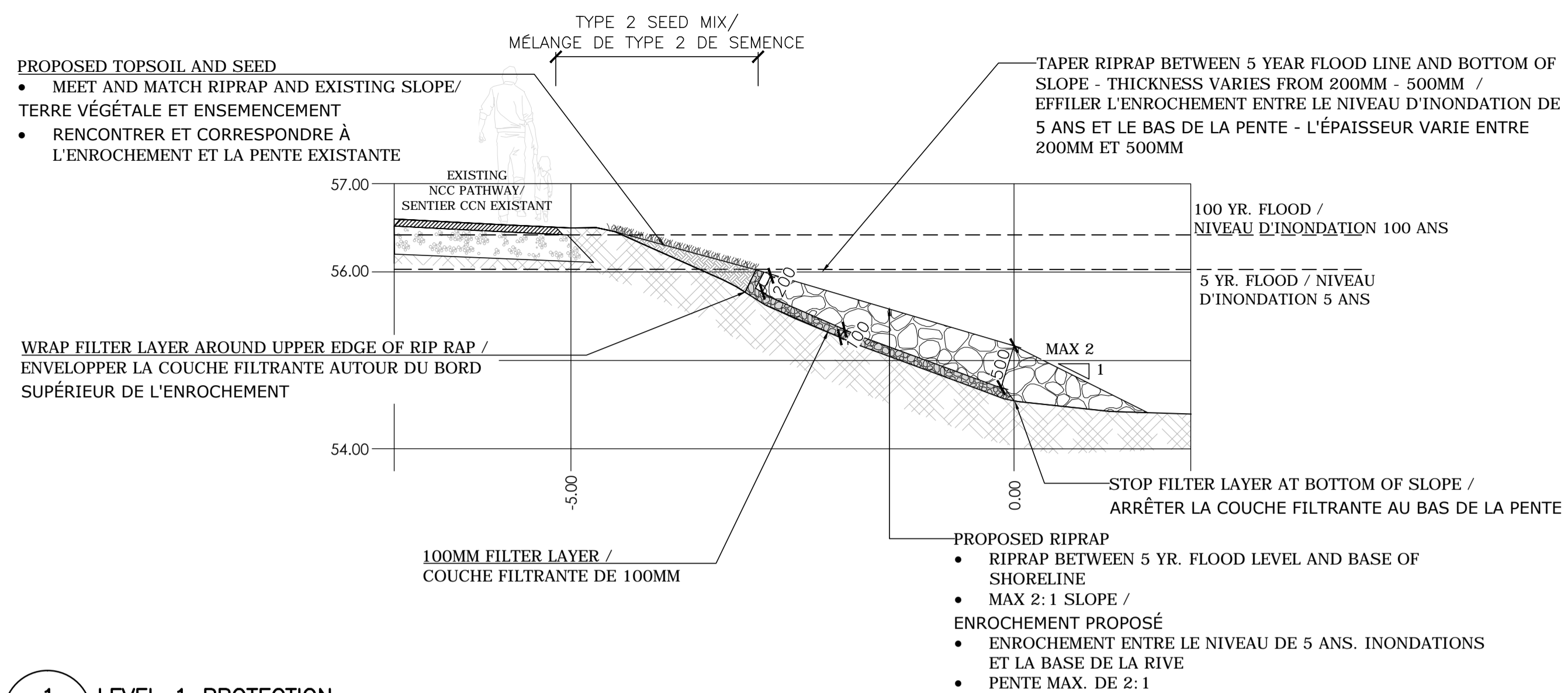


2 LAYOUT 5 - 0+520 -0+625
 LA-2 AMÉNAGEMENT 5 - 0+520 -0+625

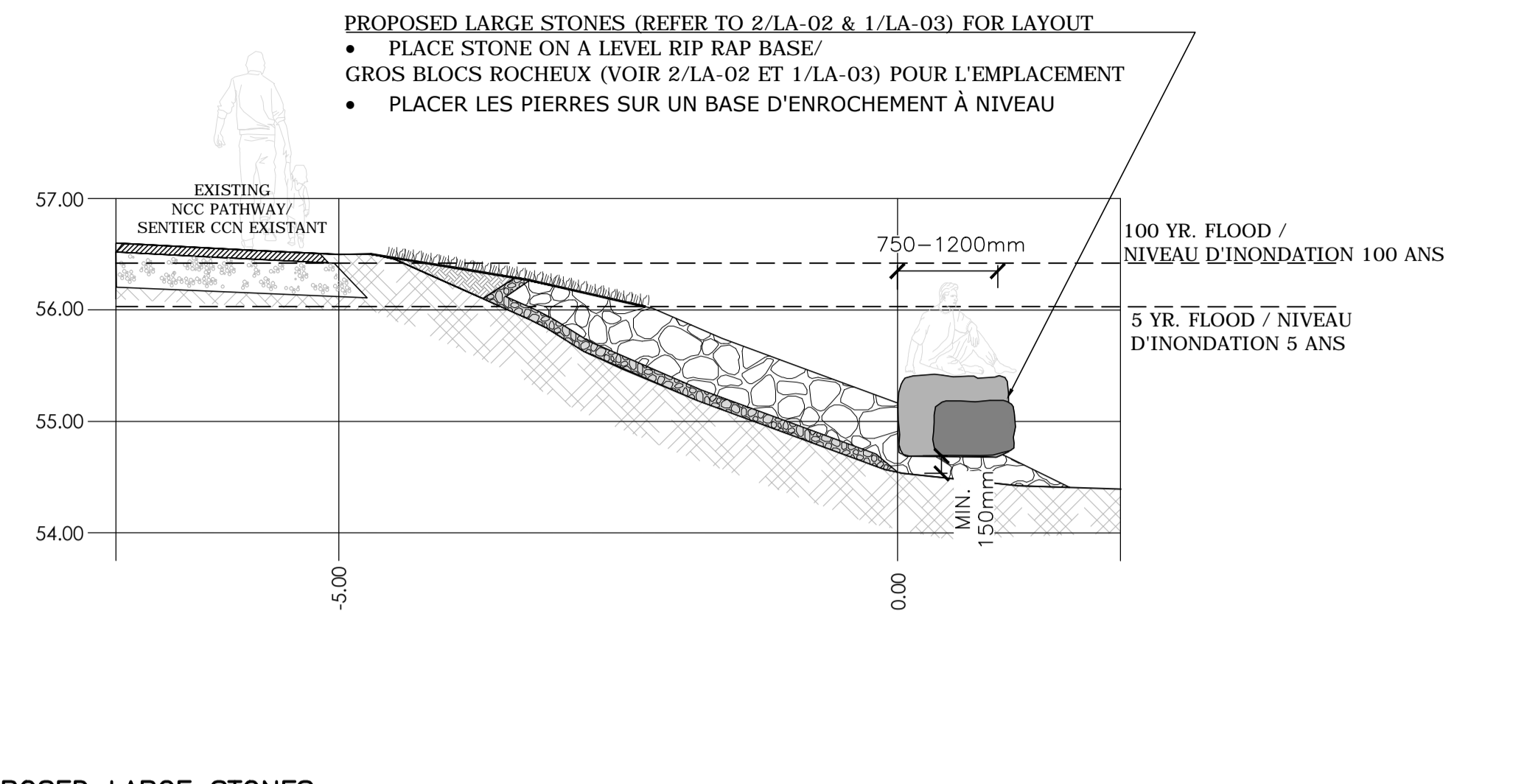
1:200

March 11, 10:33:31 AM
 \\N:\ncc\2013\BIM\NCC-CCN\Design\Construction\Kingsview Park Remediation\01_Tender\Kingsview Park Remediation_120113.dwg
 T20130311

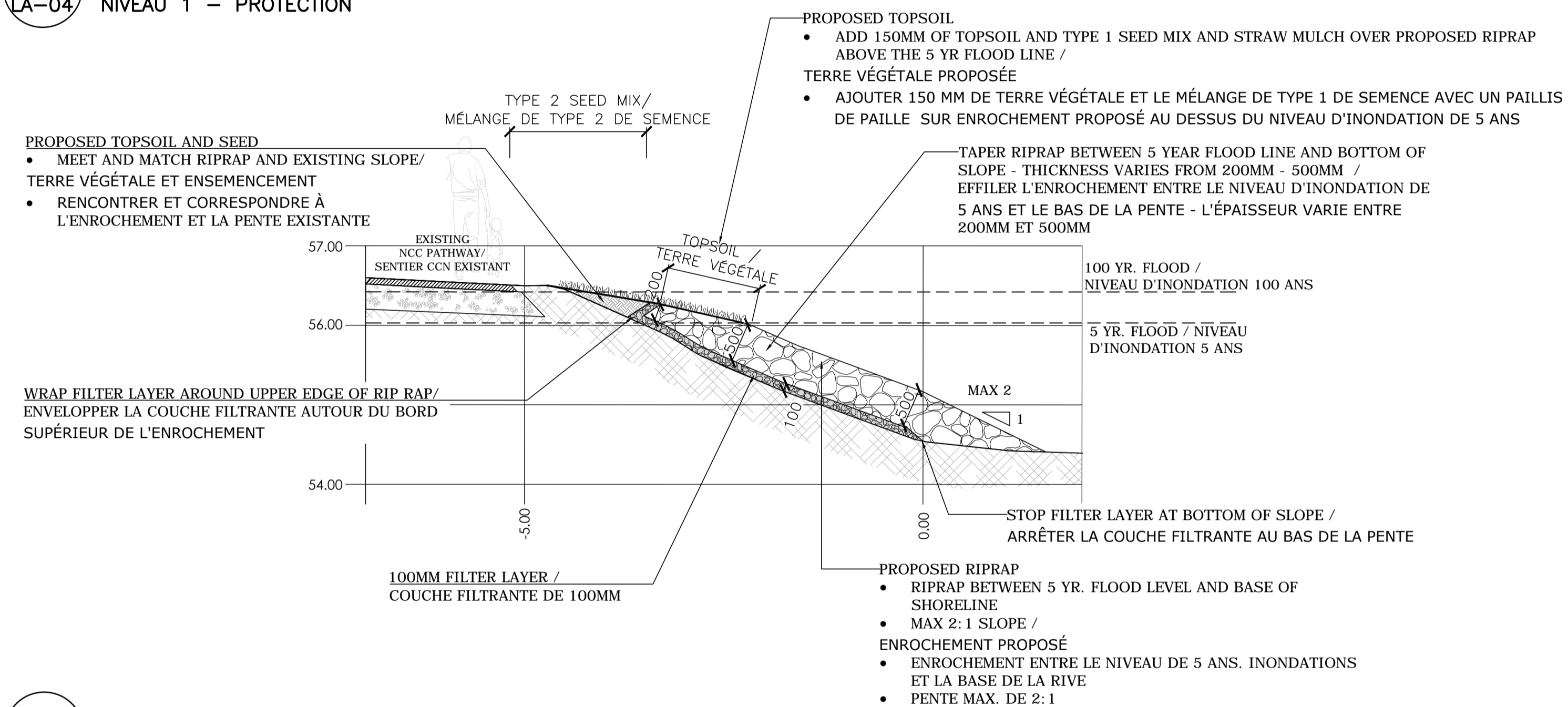
- NOTE:**
- ALL DAMAGED AREAS TO BE REINSTATED AS PER ORIGINAL CONDITION.
 - NO EXCAVATION PERMITTED THROUGHOUT CONSTRUCTION (CONTAMINATED SOIL) /
 - TOUTES LES ZONES ENDOMMAGÉES DOIVENT D'ÊTRE RÉINTÉGRÉES CONFORMÉMENT À LA CONDITION D'ORIGINE.
 - AUCUNE EXCAVATION SERA AUTORISÉE PENDANT LES TRAVAUX (SOL CONTAMINÉ)



1 LEVEL 1 PROTECTION
LA-04 NIVEAU 1 - PROTECTION

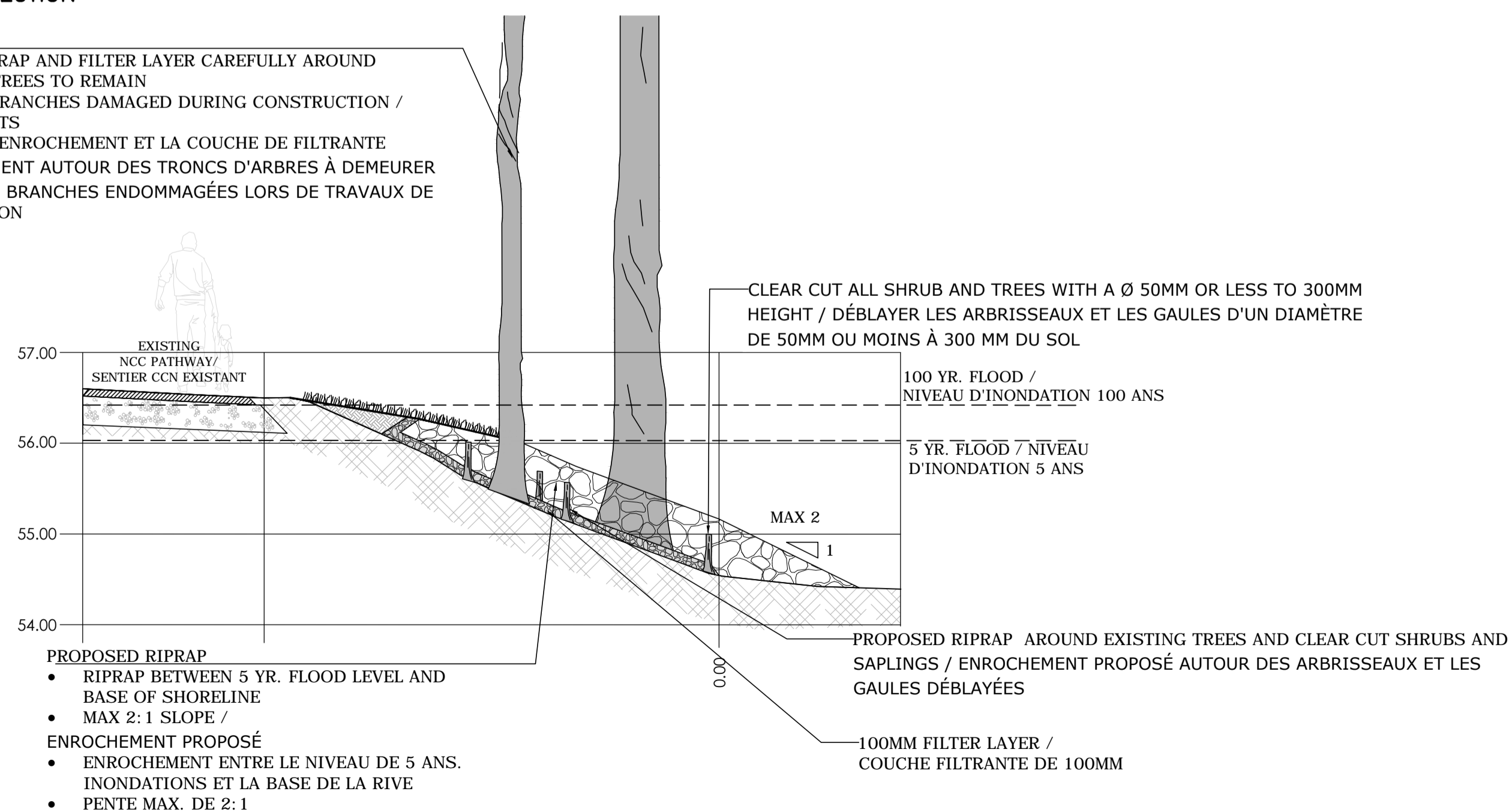


4 PROPOSED LARGE STONES
LA-04 GROS BLOCS ROCHEUX



2 LEVEL 2 PROTECTION
LA-04 NIVEAU 2 - PROTECTION

- EXISTING TREES**
- INSTALL RIP RAP AND FILTER LAYER CAREFULLY AROUND TRUNKS OF TREES TO REMAIN
 - PRUNE ANY BRANCHES DAMAGED DURING CONSTRUCTION / ARBRES EXISTANTS
 - INSTALLER L'ENROCHEMENT ET LA COUCHE DE FILTRANTE SOIGNEUSEMENT AUTOUR DES TRONCS D'ARBRES À DEMEURER
 - ÉLAGUER LES BRANCHES ENDOMMAGÉES LORS DE TRAVAUX DE CONSTRUCTION



3 RIPRAP INSTALLATION AND EXISTING TREES
LA-04 INSTALLATION DE L'ENROCHEMENT ENTRE LES ARBRES EXISTANTS

no.	description	date
4	ISSUE FOR TENDER - APPEL D'OFFRE	01-02-16
3	90% WORKING DRAWINGS	04/03/15
2	50% WORKING DRAWINGS	01/12/14
1	ISSUE FOR REVIEW	11/05/14

project / projet

KINGSVIEW PARK SHORELINE
CONTAMINATED SOIL REMEDIATION /
RIVAGE DU PARC KINGSVIEW
ASSAINISSEMENT DE SOL CONTAMINÉ

drawing / dessin

DETAILS / DÉTAILS

approved by / approuvé par J. MULLIGAN

designed by / conçu par J. MULLIGAN

drawn by / dessiné par S. DEGUIRE

date 2013-08-08 scale / échelle SCALE 1:50

NCC project no. / no. du projet de la CCN sheet no. / no. de la feuille

DC 5256-04 LA-04

March 11, 10:58:21 AM \\c:\ncc\08\BMD\CCDC-Design\LA-04\Construction\Kingsview Park Remediation\01_Tender\Kingsview park Remediation_TENDER.dwg

LEGEND / LÉGENDE

- TOPSOIL / TERRE VÉGÉTALE
- FILTER LAYER / COUCHE FILTRANTE
- LEVEL 1 PROTECTION / PROTECTION NIVEAU 1
- LEVEL 2 PROTECTION / PROTECTION NIVEAU 2
- VEGETATED RIP RAP / ENROCHEMENT VÉGÉTALISÉ

issued or revised
émis ou révisé

no.	description	date
5	ISSUE FOR TENDER / APPEL D'OFFRE	01-02-16
4	95% WORKING DRAWINGS	20-04-15
3	90% WORKING DRAWINGS	04-03-15
2	50% WORKING DRAWINGS	01-12-14
1	ISSUE FOR REVIEW	05-11-14

project
projet

KINGSVIEW PARK SHORELINE
CONTAMINATED SOIL REMEDIATION /
RIVAGE DU PARC KINGSVIEW
ASSAINISSEMENT DE SOL CONTAMINÉ

drawing
dessin

CROSS SECTIONS / COUPES
0+020 - 0+180

approved by
approuvé par J.MULLIGAN

designed by
conçu par J.MULLIGAN

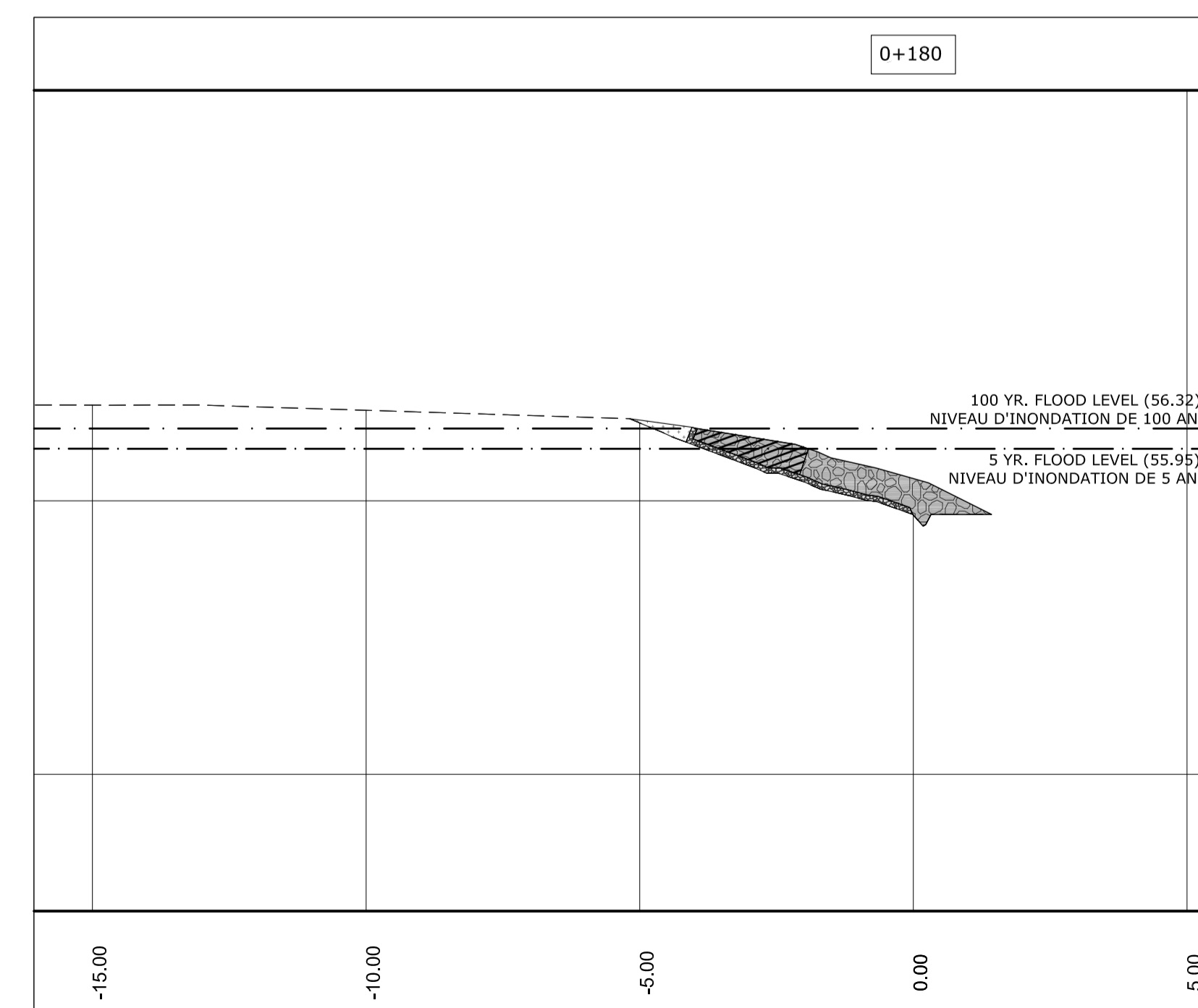
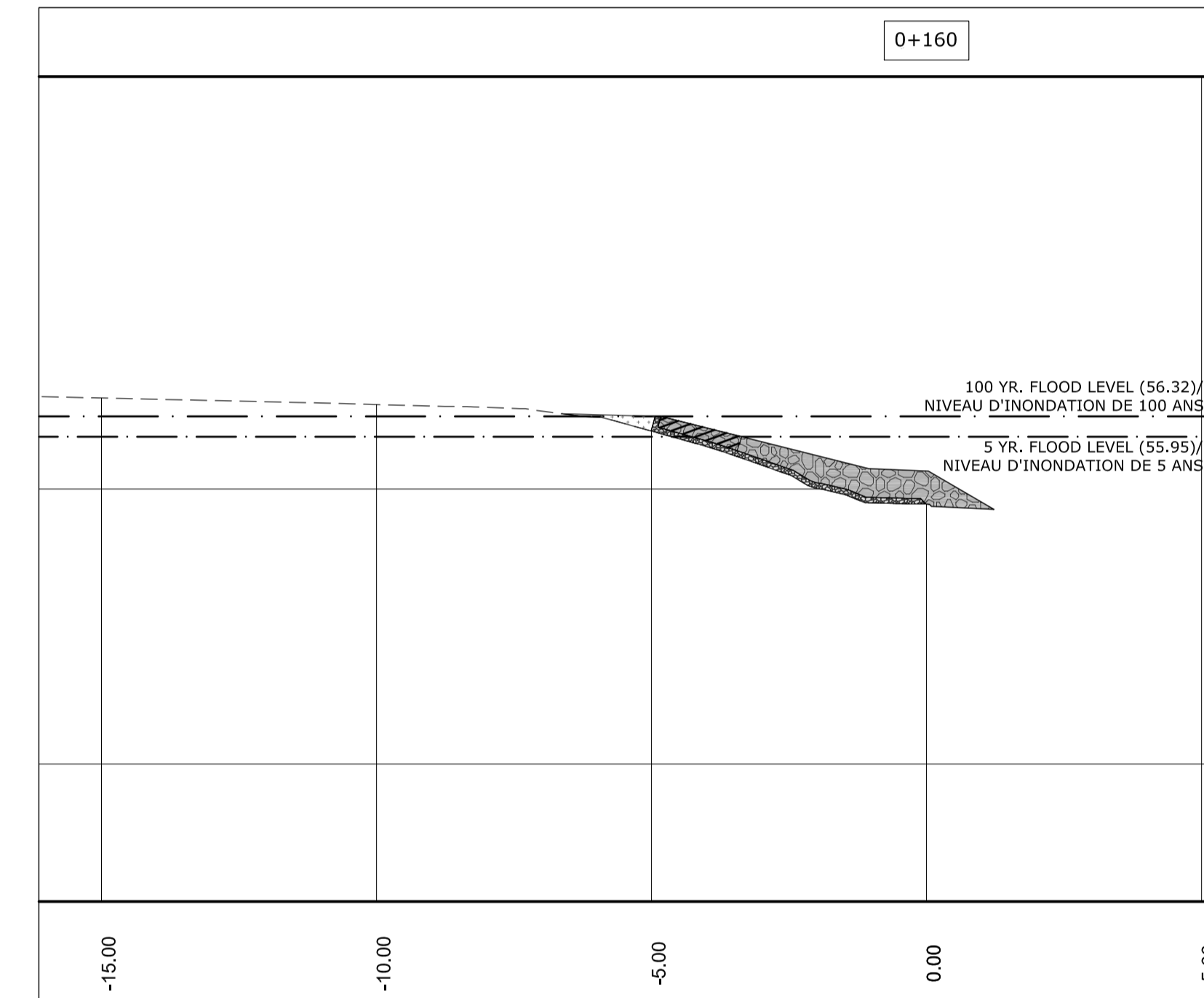
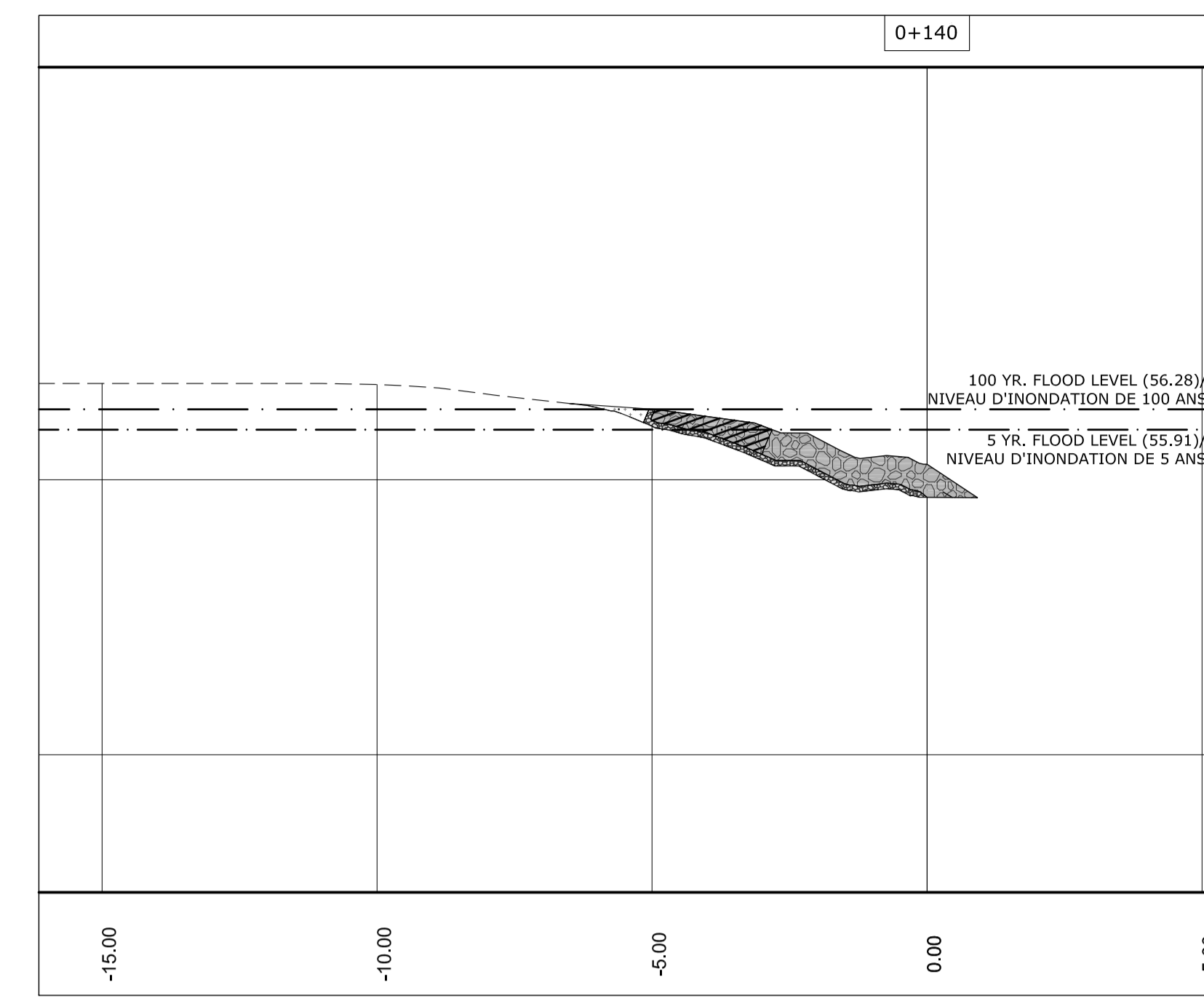
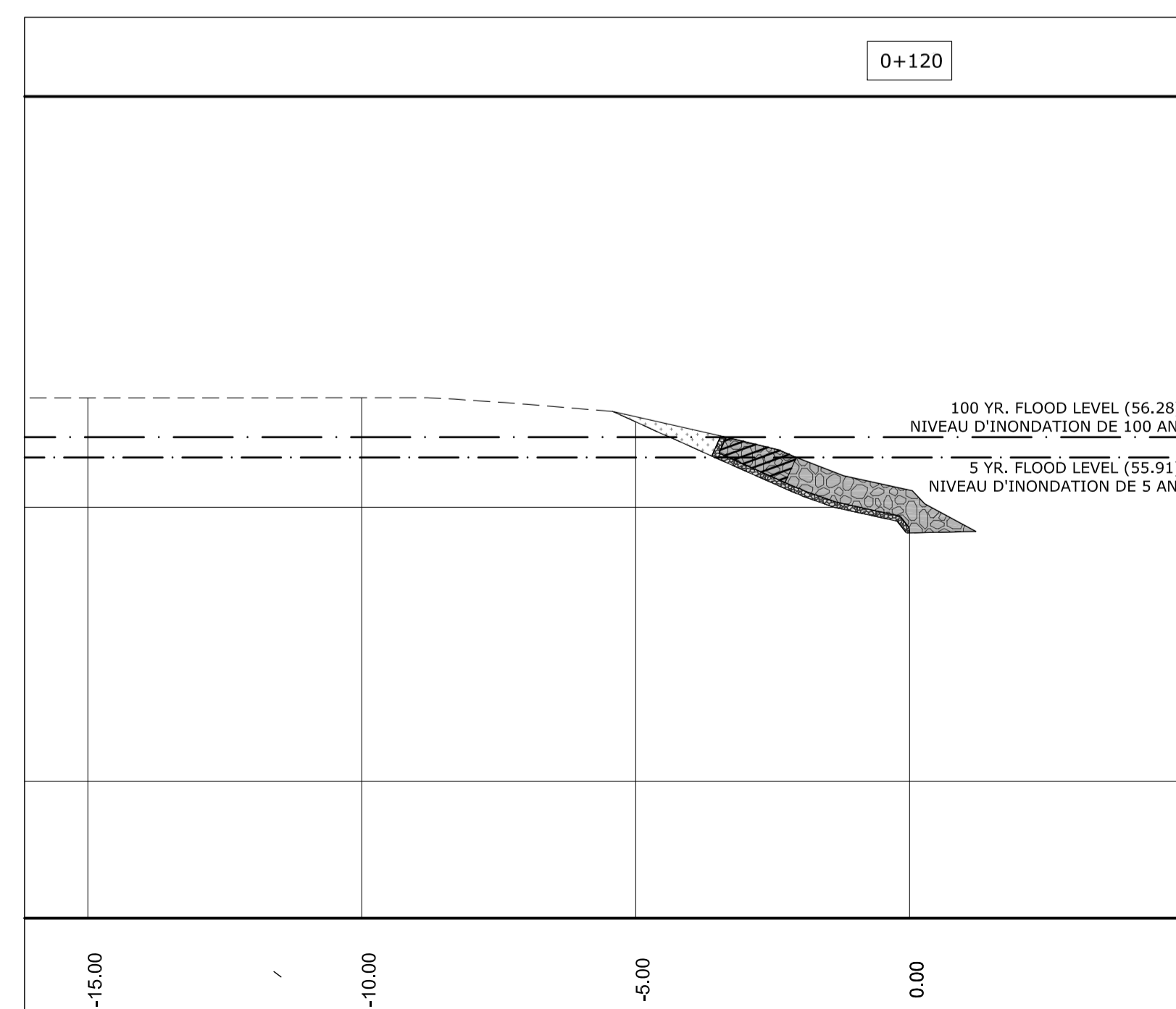
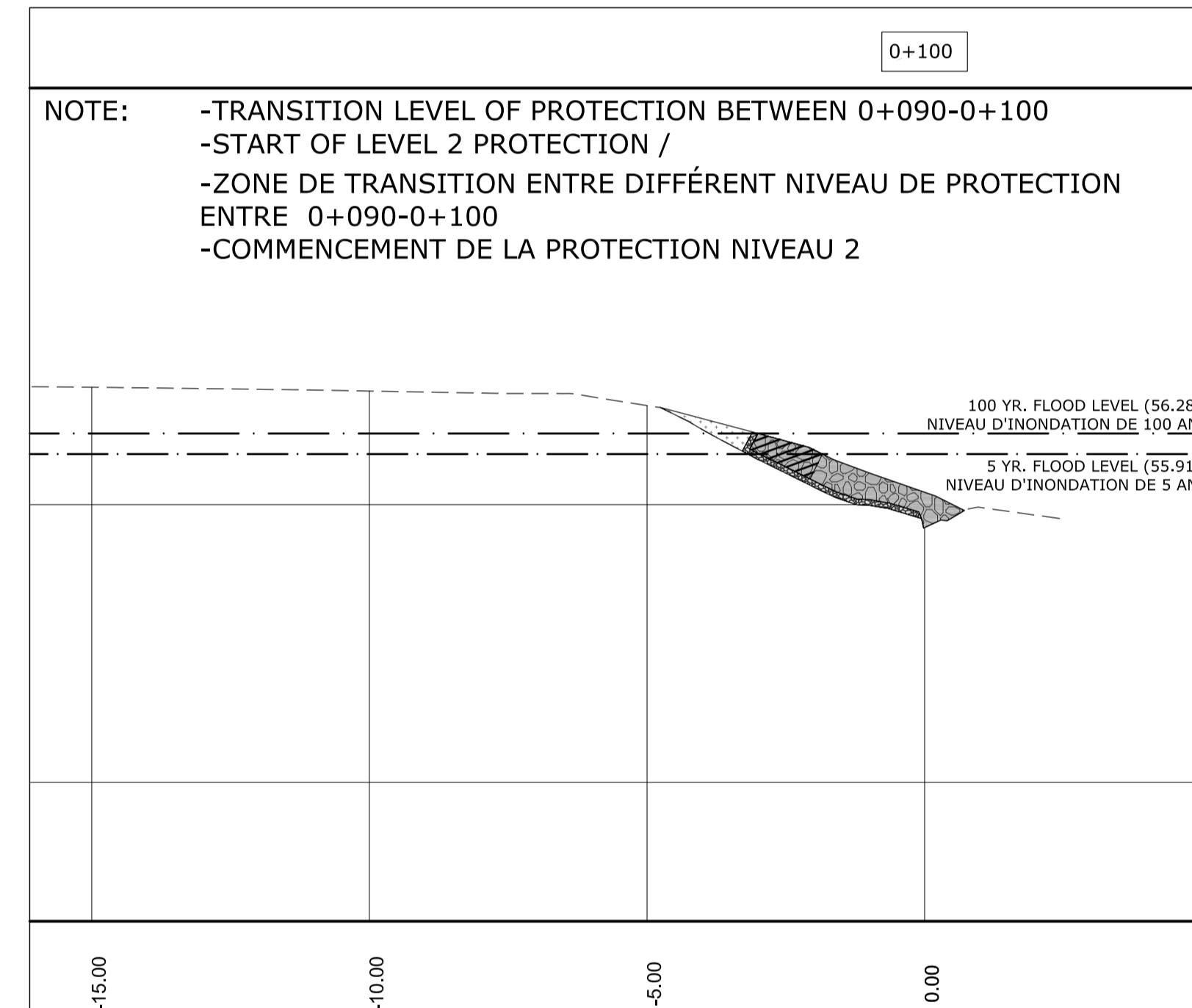
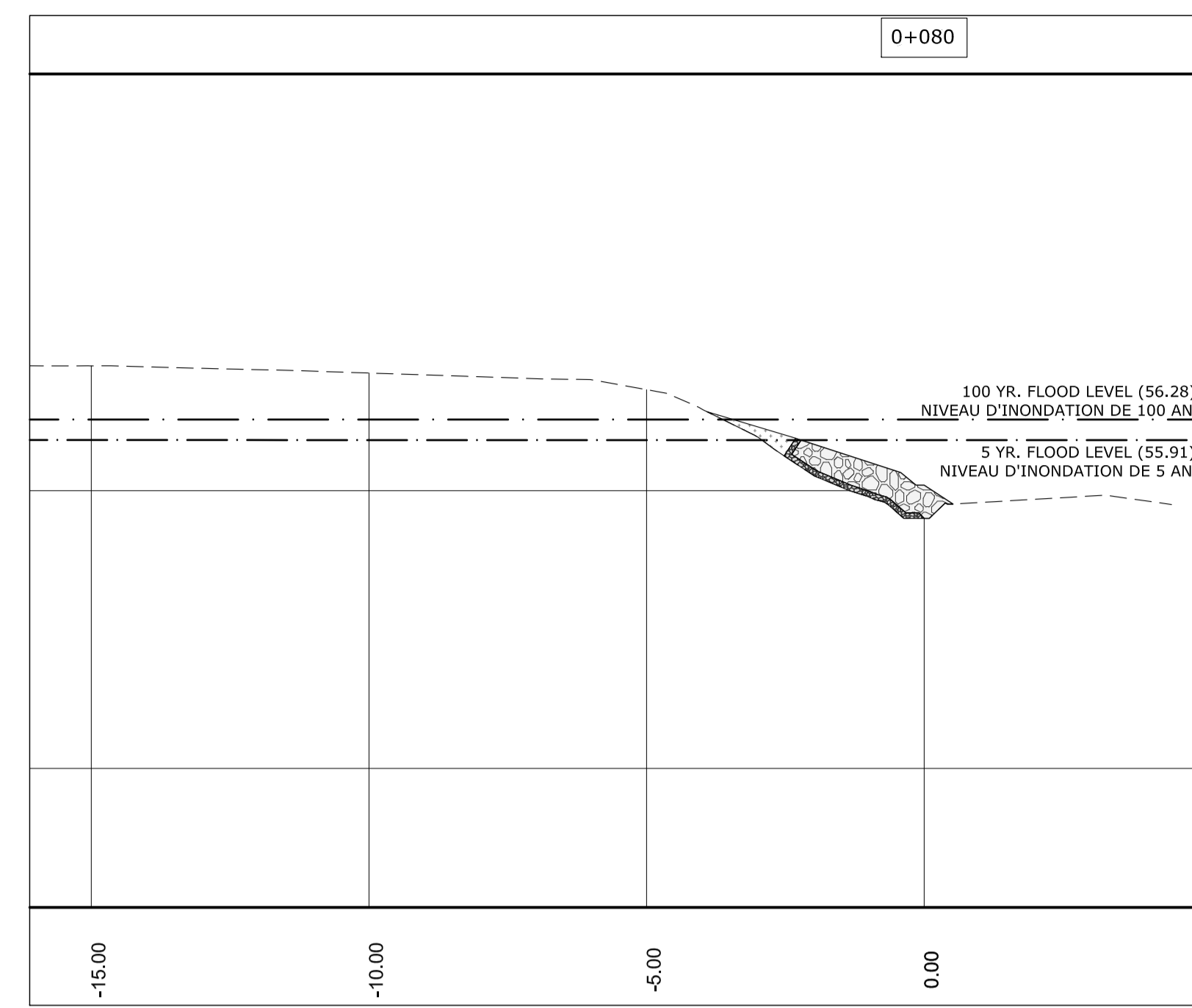
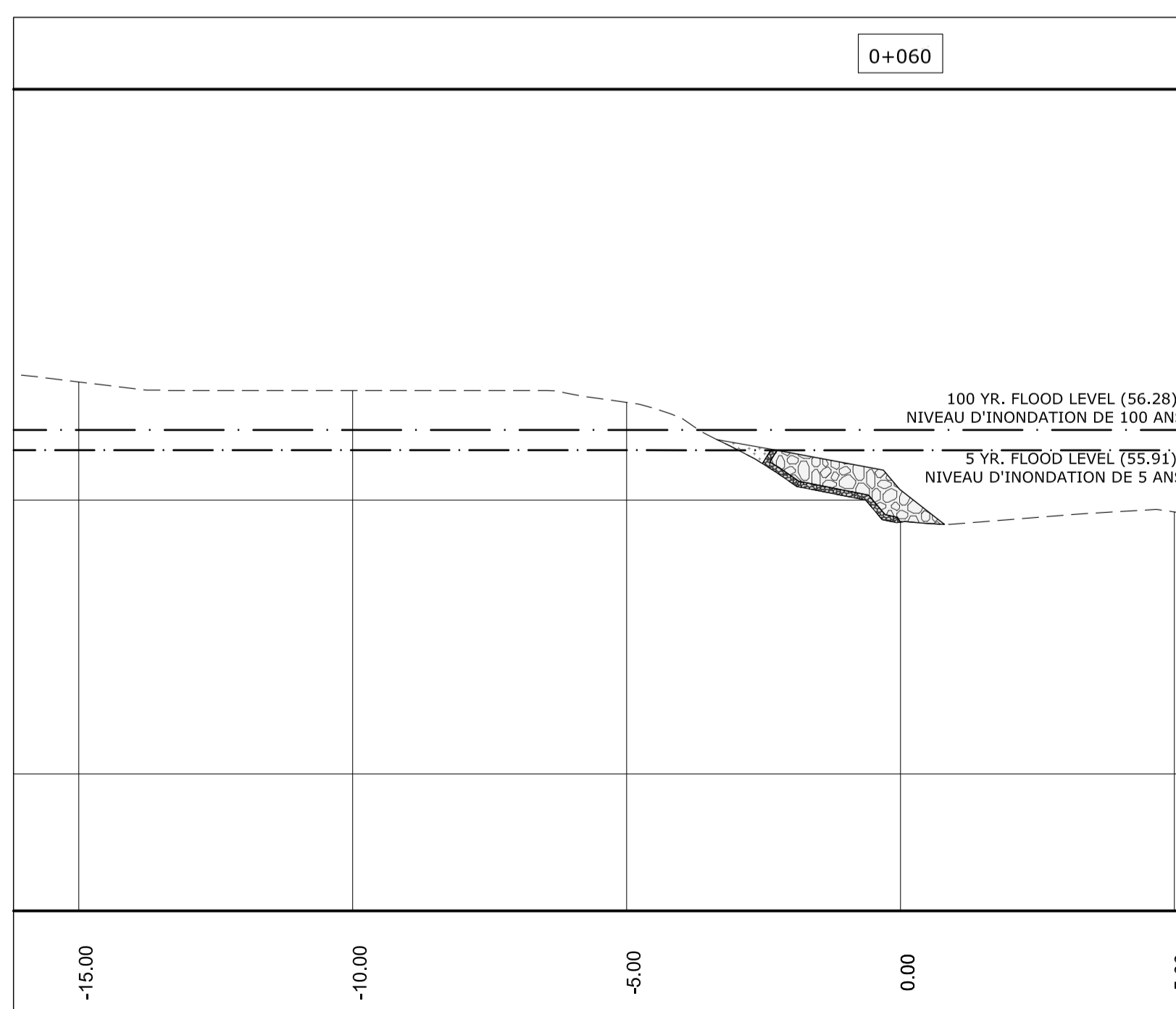
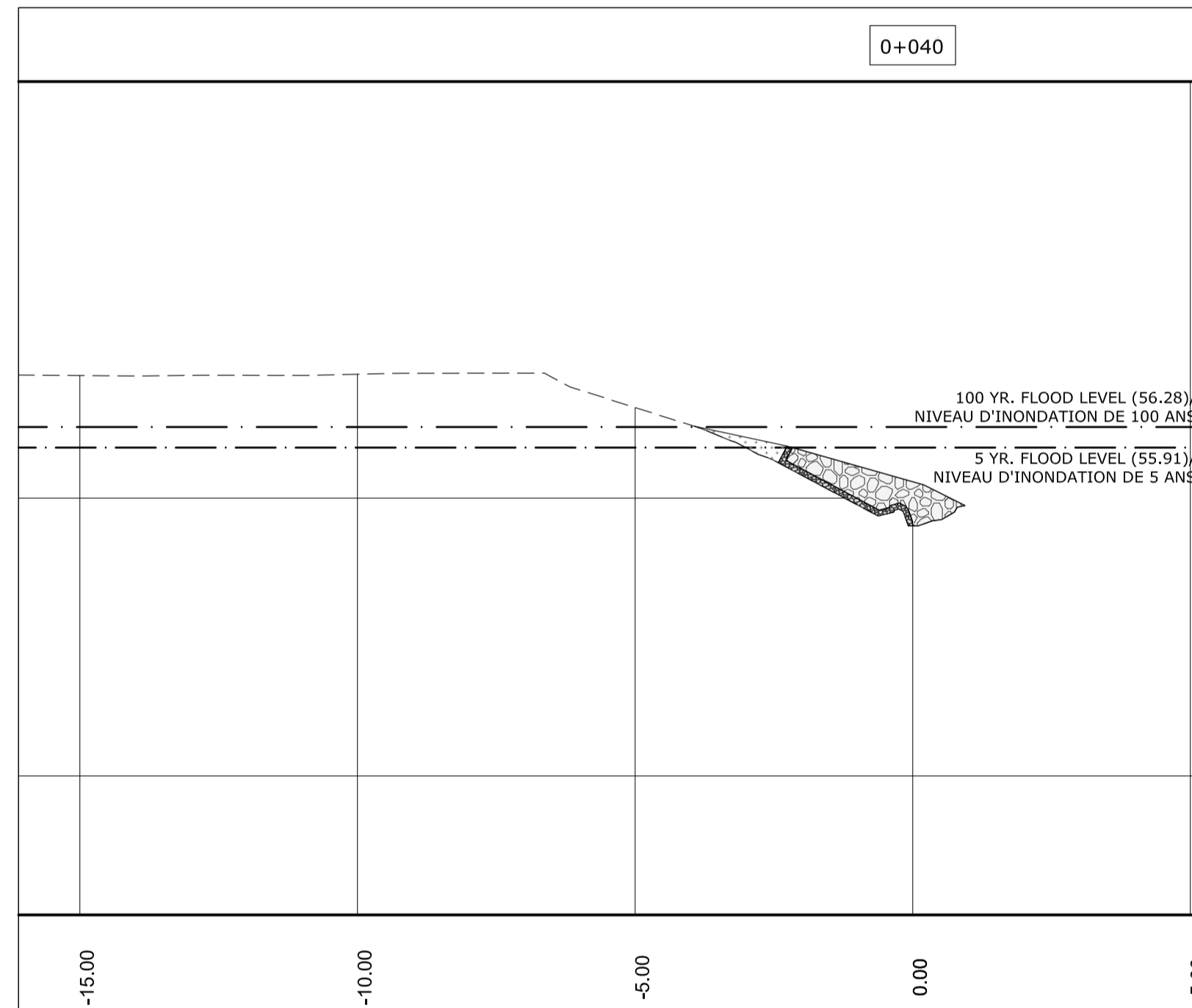
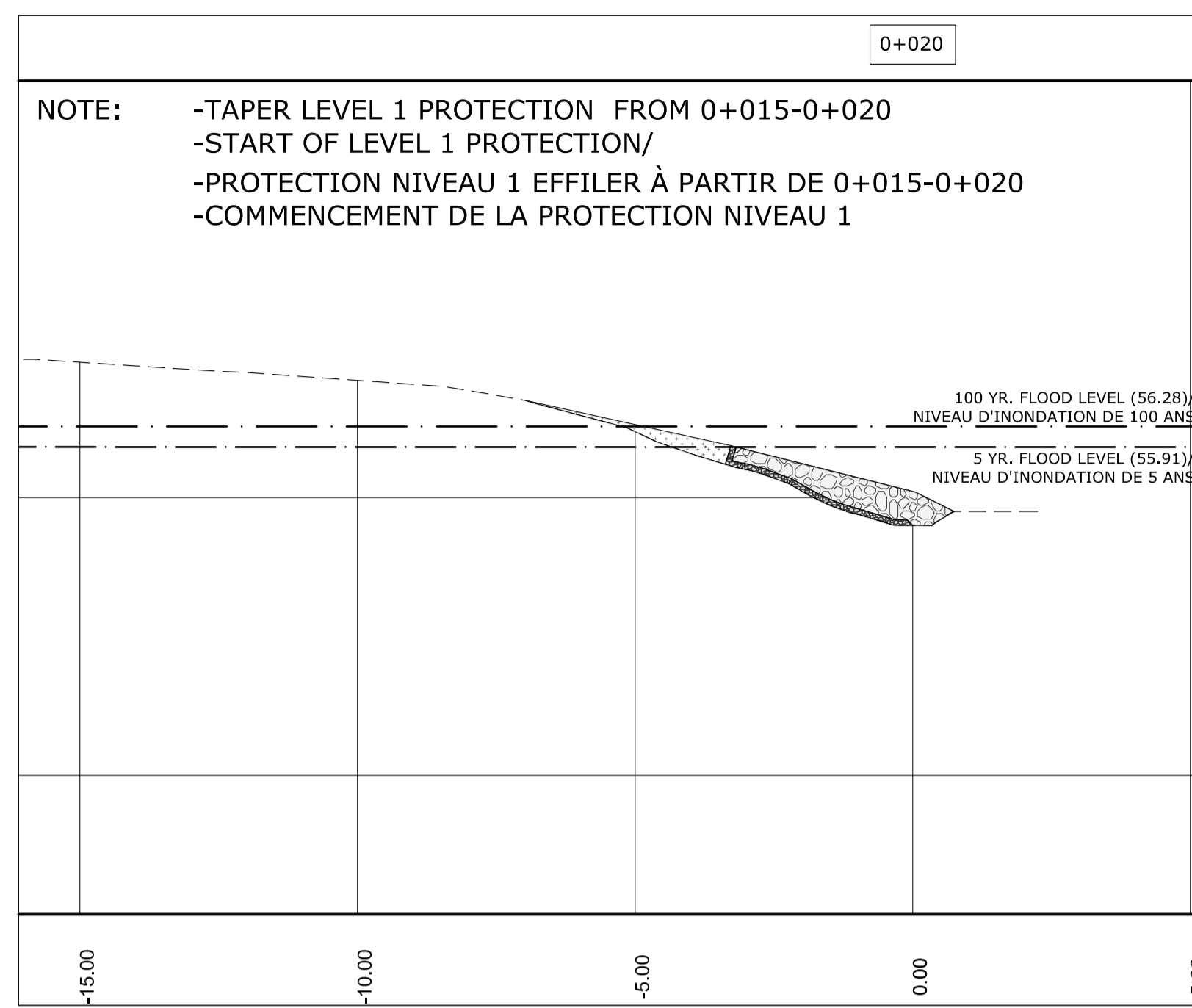
drawn by
dessiné par S.DEGUIRE

date 05-11-14 scale
échelle 1:100

NCC project no. sheet no.
no. du projet de la CCN no. de la feuille

DC-5256-04






CS-1



February 10, 2016 3:39:48 PM \\ncc\shared\VENCC-CCDC\Design\Construction\LA\Design\Substation\Kingsview Park Remediation\01-Tender\03\04-01-16\Cross Section - TENDER.dwg

consultant
expert-conseil

LEGEND/ LÉGENDE

-  TOPSOIL / TERRE VÉGÉTALE
-  FILTER LAYER/ COUCHE FILTRANTE
-  LEVEL 1 PROTECTION / PROTECTION NIVEAU 1
-  LEVEL 2 PROTECTION / PROTECTION NIVEAU 2
-  VEGETATED RIP RAP / ENROCHEMENT VÉGÉTALISÉ

no.	description	date
5	ISSUE FOR TENDER/ APPEL D'OFFRE	01-02-16
4	95% WORKING DRAWINGS	20-04-15
3	90% WORKING DRAWINGS	04-03-15
2	50% WORKING DRAWINGS	01-12-14
1	ISSUE FOR REVIEW	05-11-14

project
projet

KINGSVIEW PARK SHORELINE
CONTAMINATED SOIL REMEDIATION /
RIVAGE DU PARC KINGSVIEW
ASSAINISSEMENT DE SOL CONTAMINÉ

drawing
dessin

CROSS SECTIONS/ COUPES
0+200 - 0+360

approved by
approuvé par JM

designed by
conçu par JM

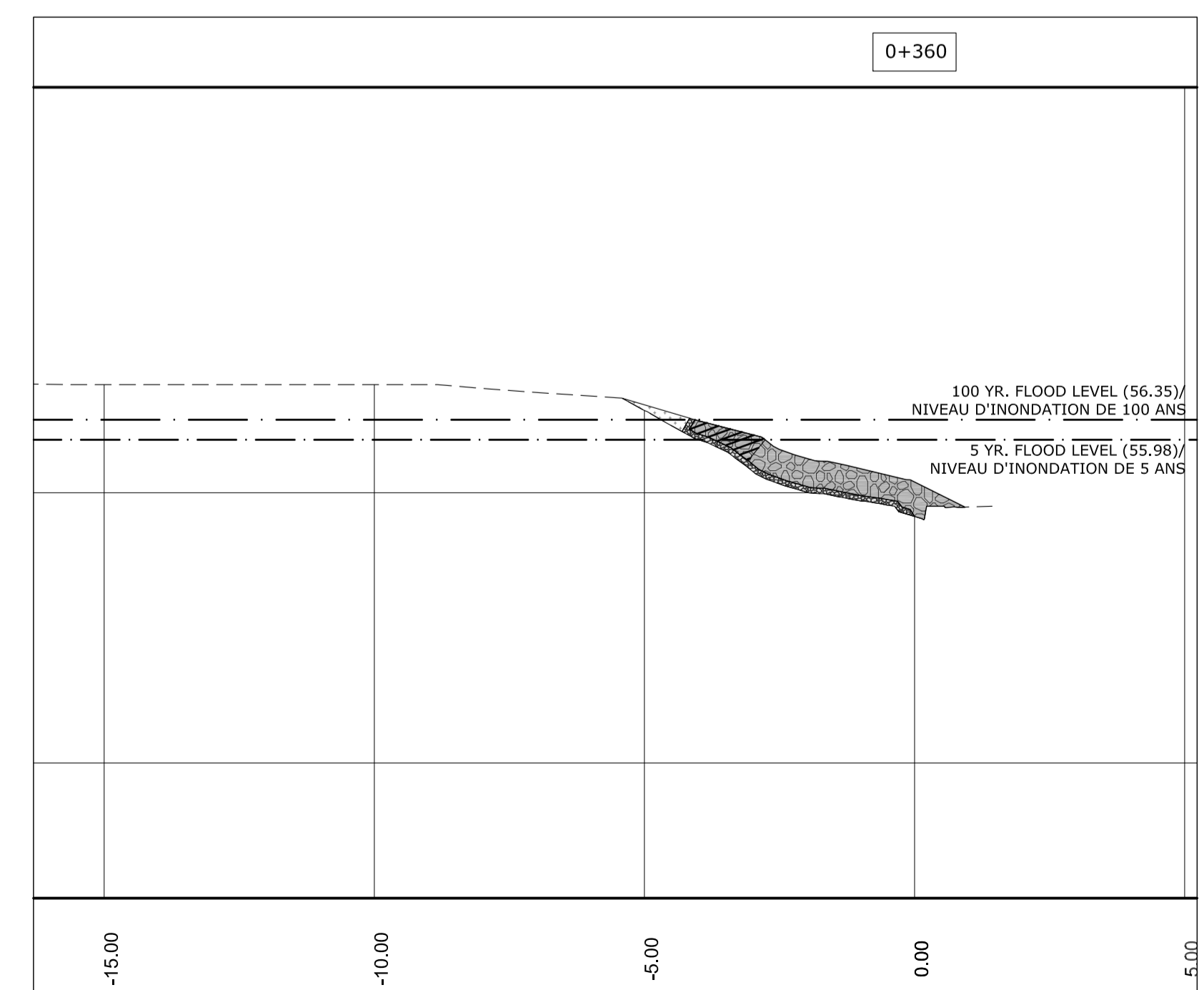
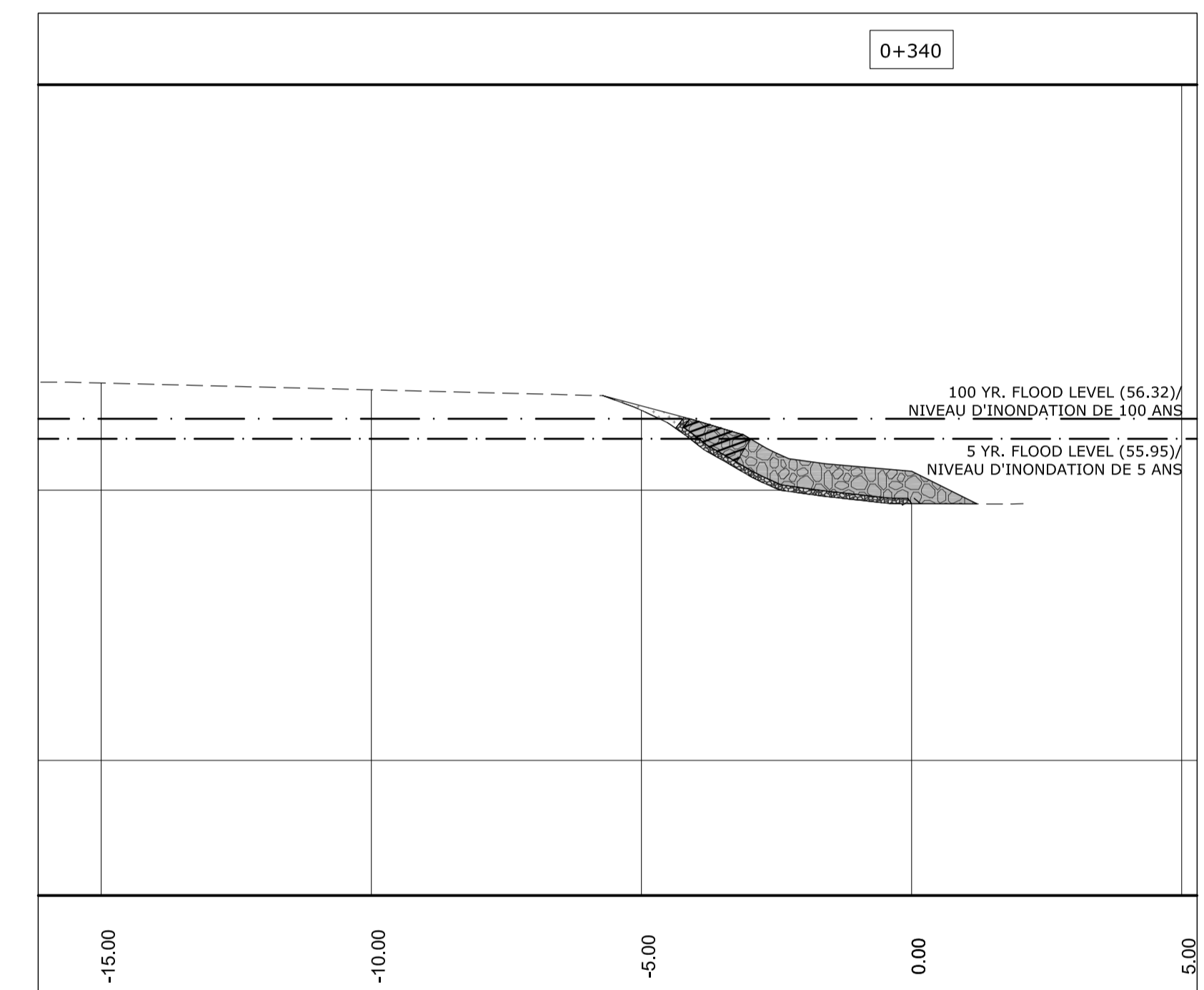
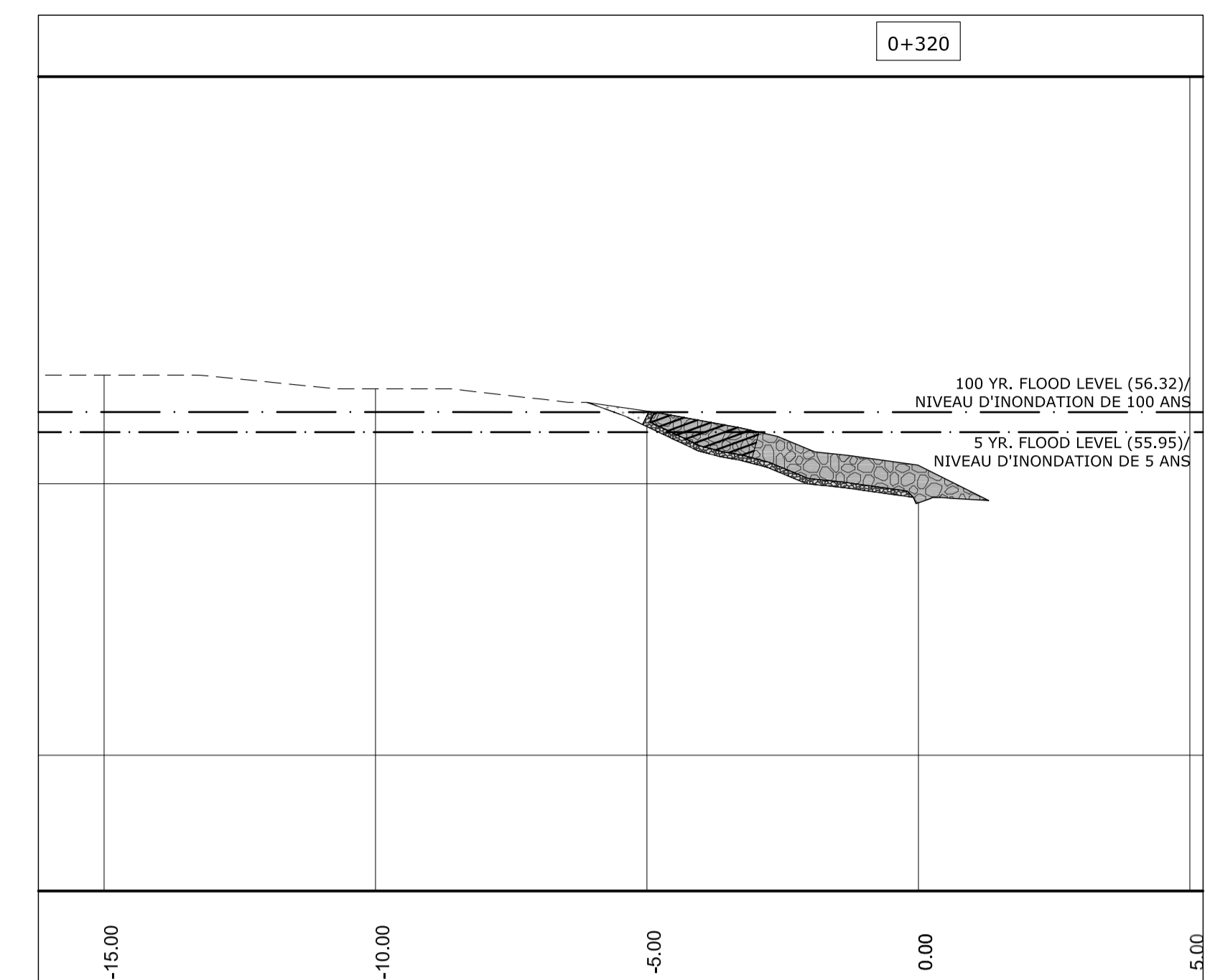
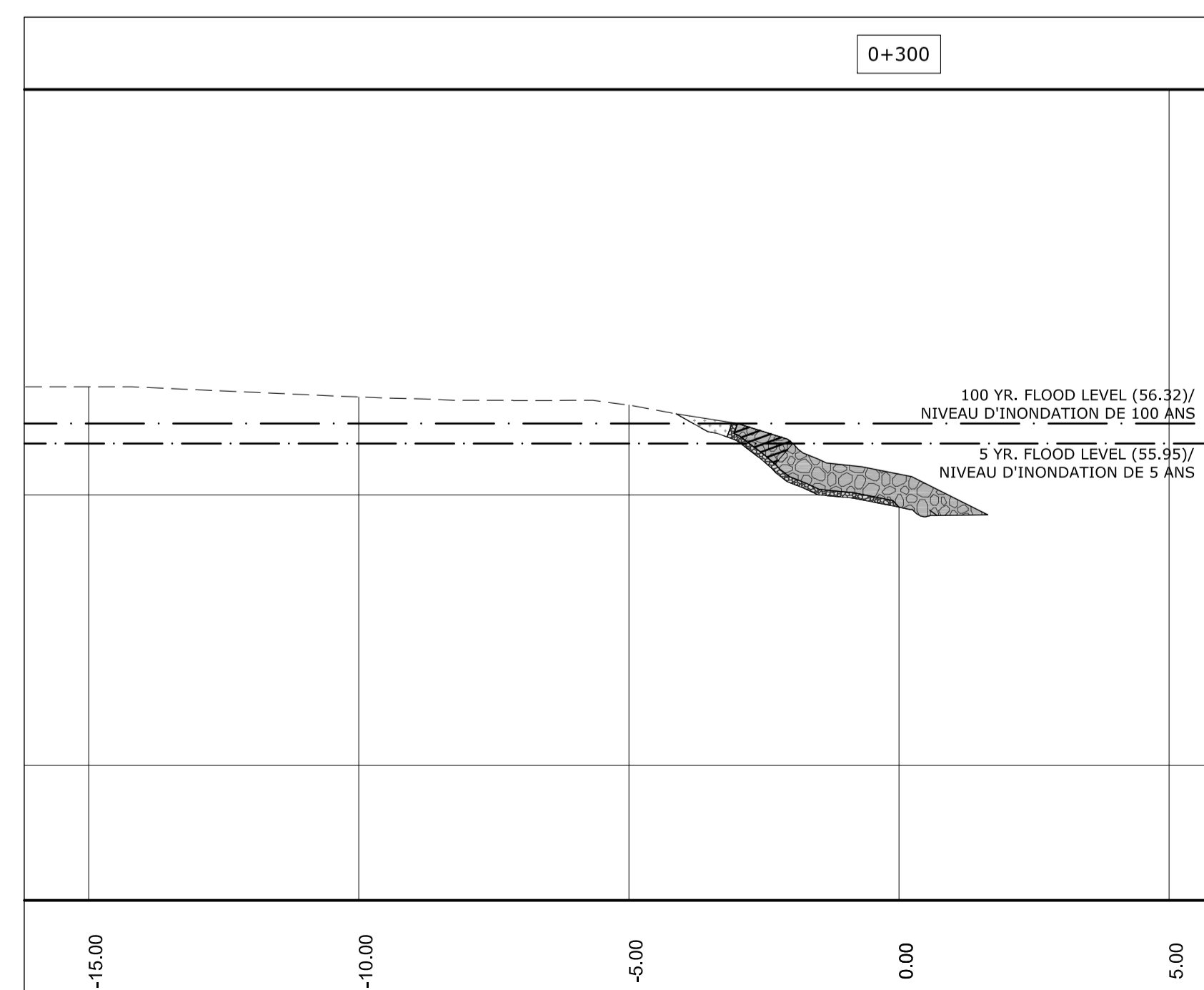
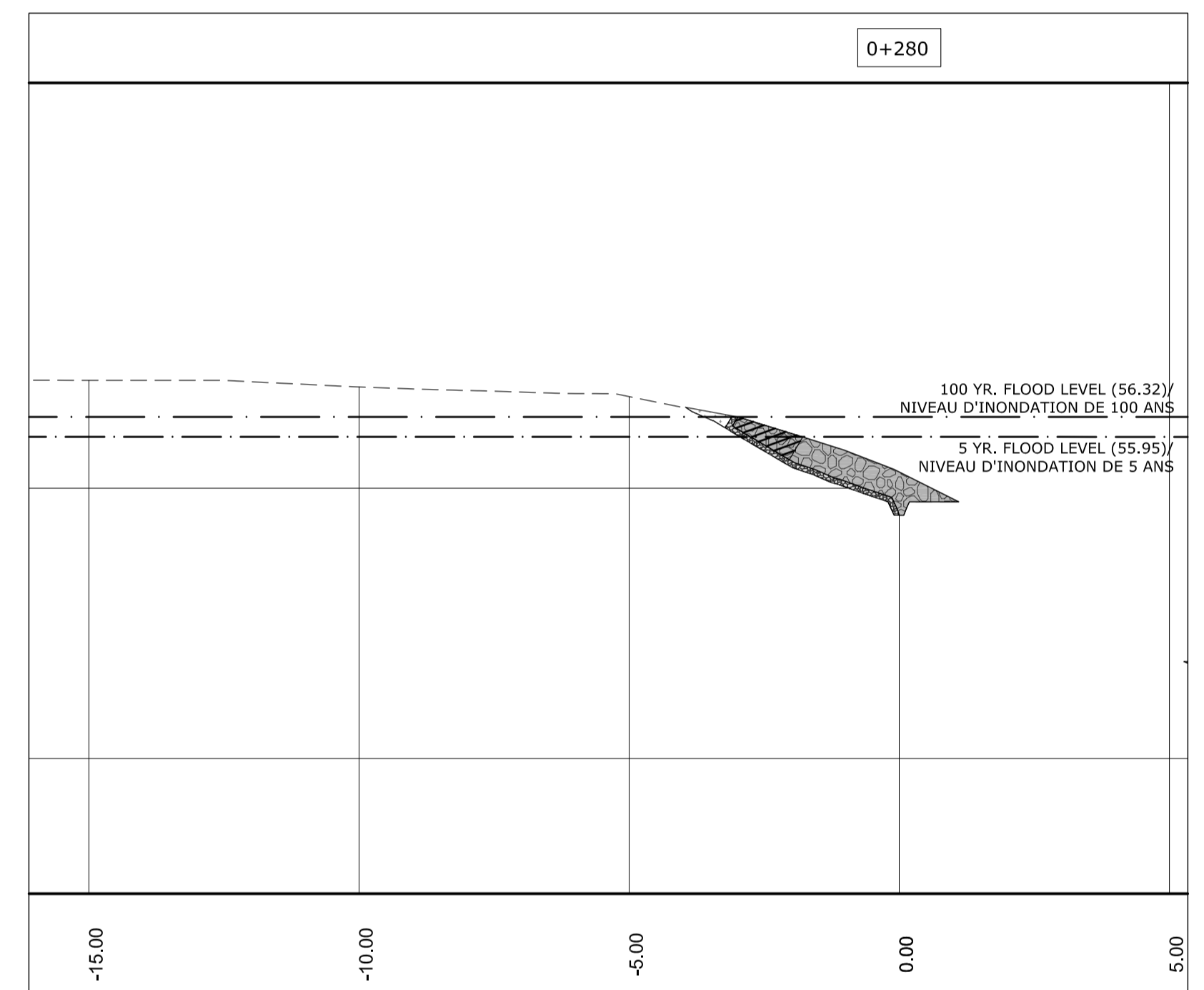
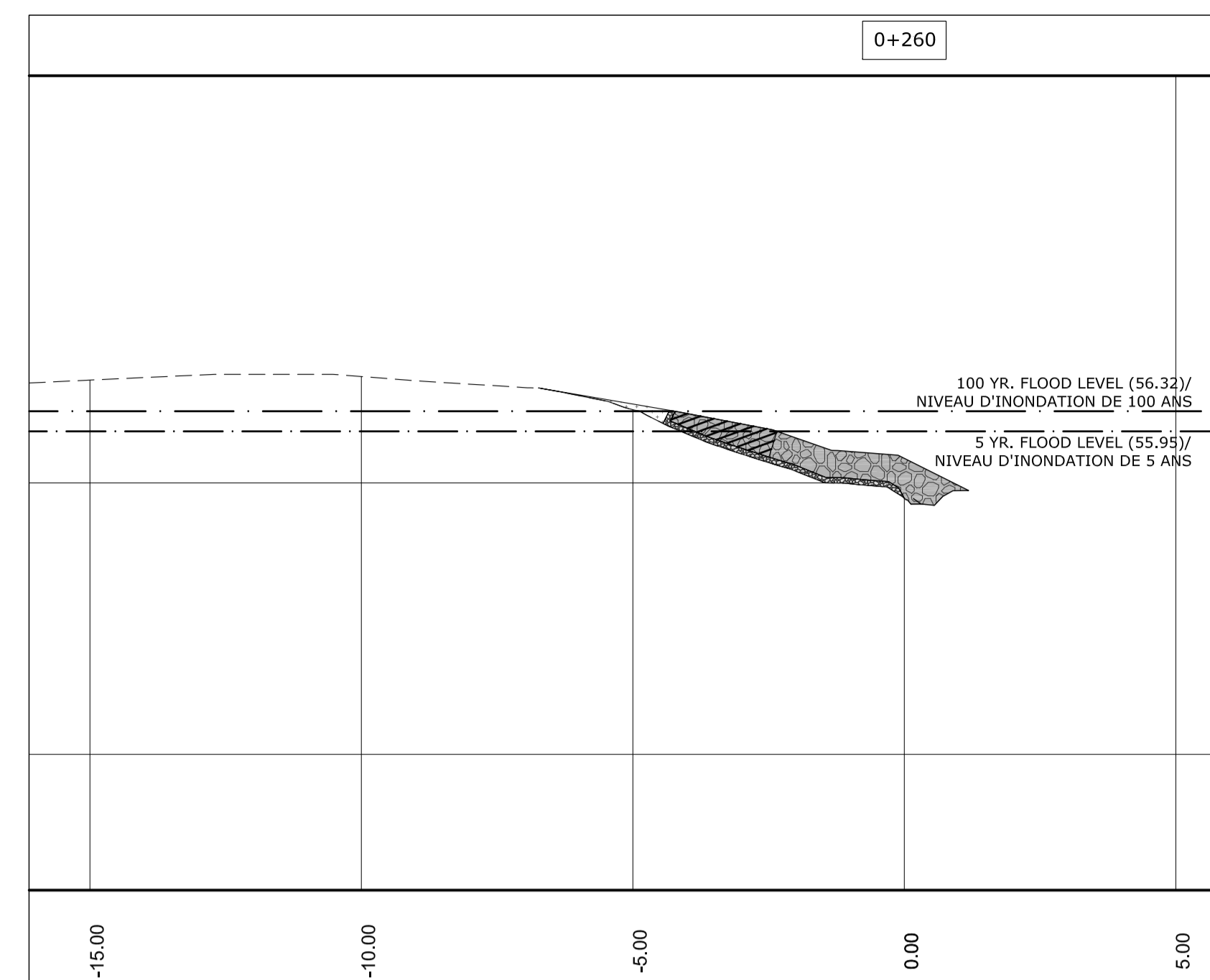
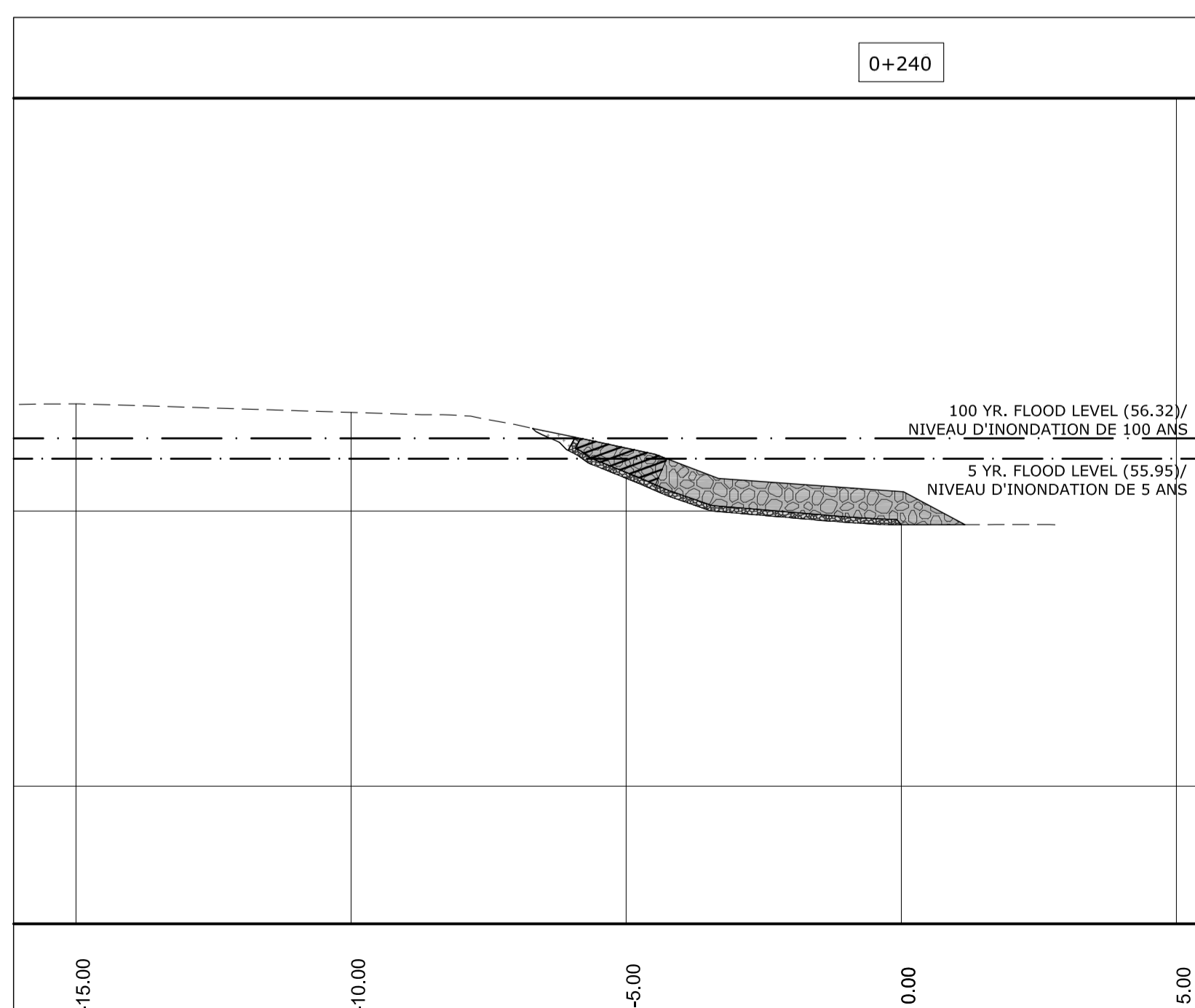
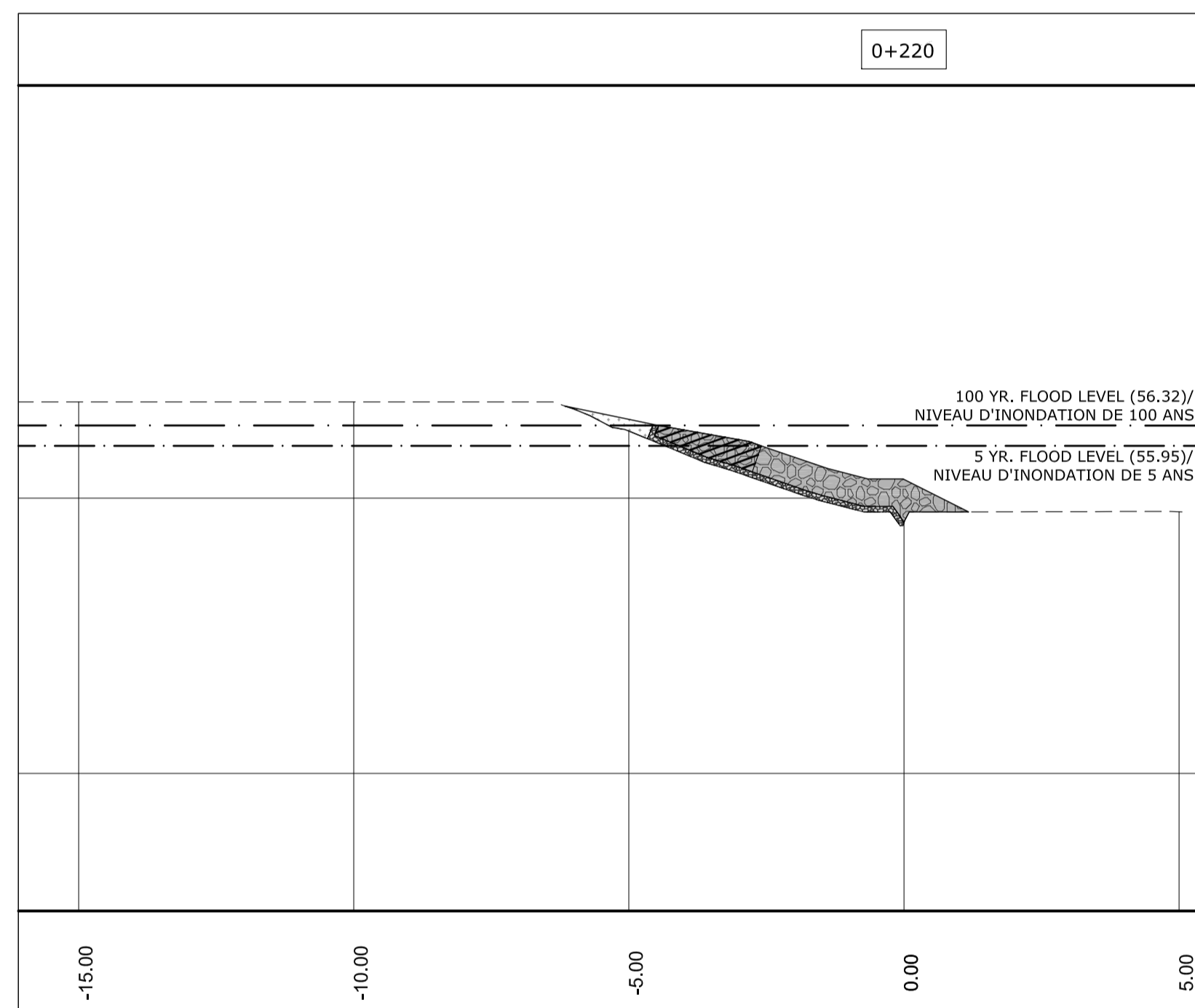
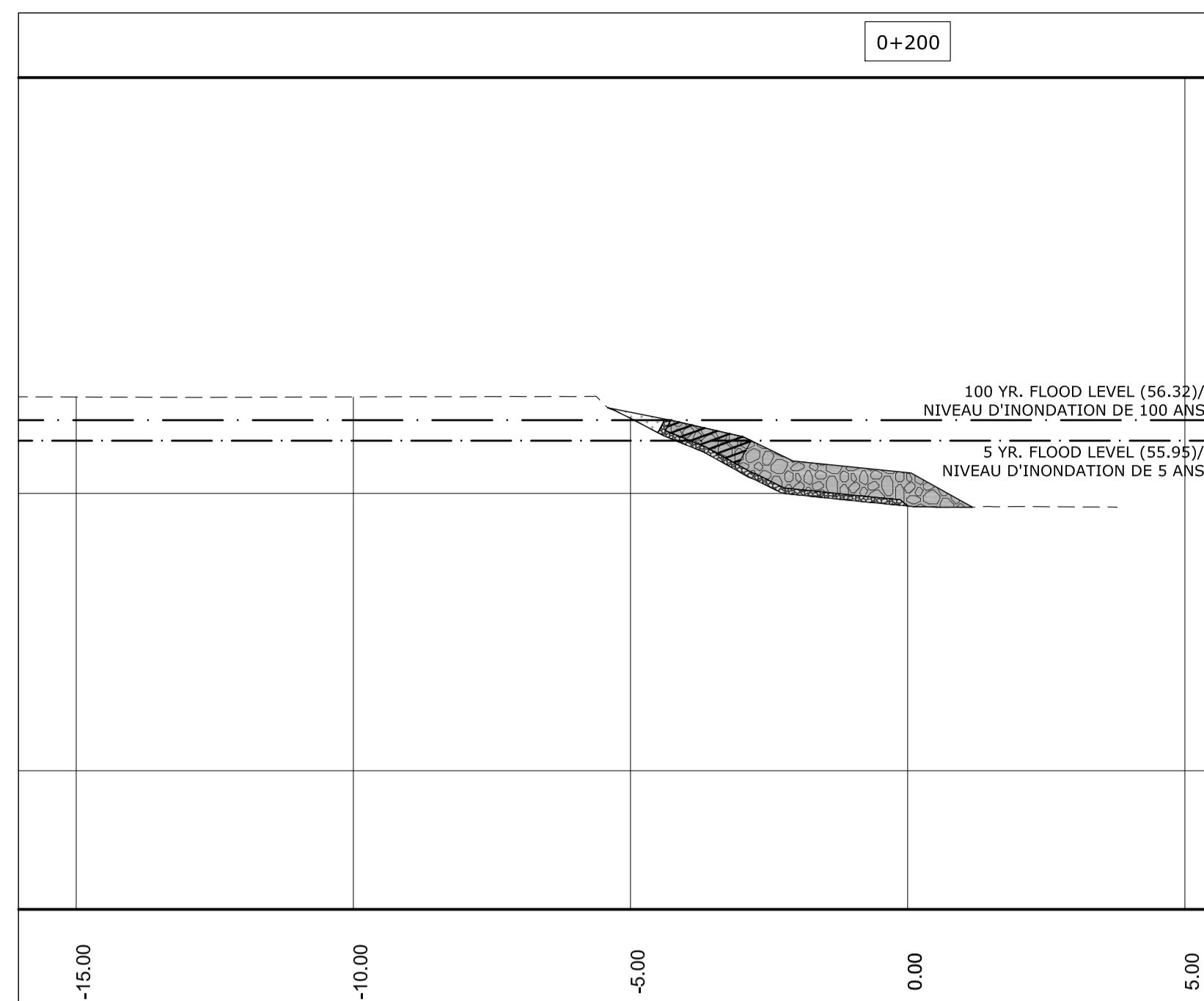
drawn by
dessiné par SD

date 05-11-14 scale 1:100
échelle

NCC project no. sheet no.
no. du projet de la CCN no. de la feuille

DC-5256-04

CS-2



consultant
expert-conseil

LEGEND/ LÉGENDE

- TOPSOIL / TERRE VÉGÉTALE
- FILTER LAYER/ COUCHE FILTRANTE
- LEVEL 1 PROTECTION / PROTECTION NIVEAU 1
- LEVEL 2 PROTECTION / PROTECTION NIVEAU 2
- VEGETATED RIP RAP / ENROCHEMENT VÉGÉTALISÉ

issued or revised
émis ou révisé

no.	description	date
5	ISSUE FOR TENDER/ APPEL D'OFFRE	01-02-16
4	95% WORKING DRAWINGS	20-04-15
3	90% WORKING DRAWINGS	04-03-15
2	50% WORKING DRAWINGS	01-12-14
1	ISSUE FOR REVIEW	05-11-14

project
projet

KINGSVIEW PARK SHORELINE
CONTAMINATED SOIL REMEDIATION /
RIVAGE DU PARC KINGSVIEW
ASSAINISSEMENT DE SOL CONTAMINÉ

drawing
dessin

CROSS SECTIONS/ COUPES
0+380 - 0+540

approved by
approuvé par JM

designed by
conçu par JM

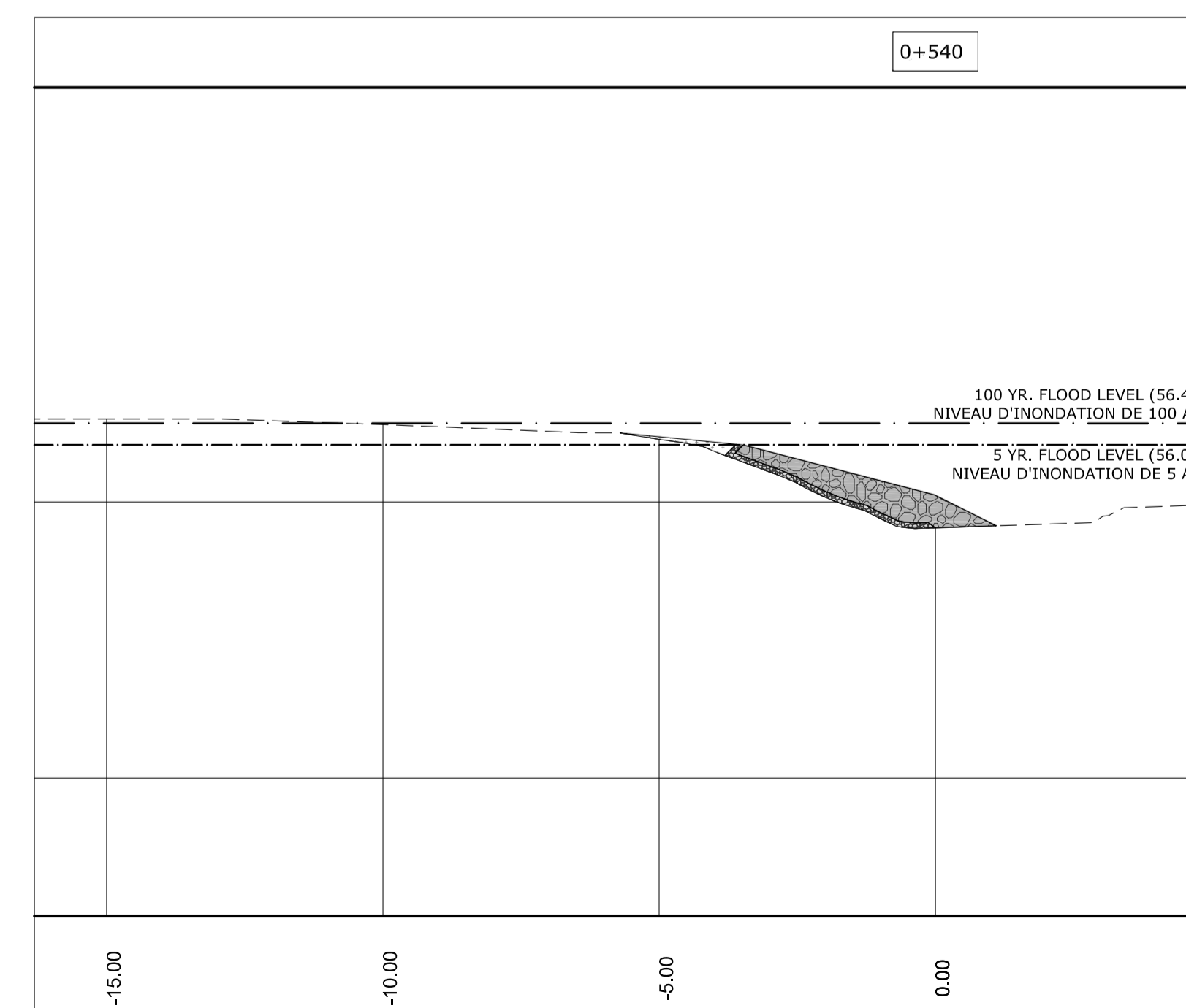
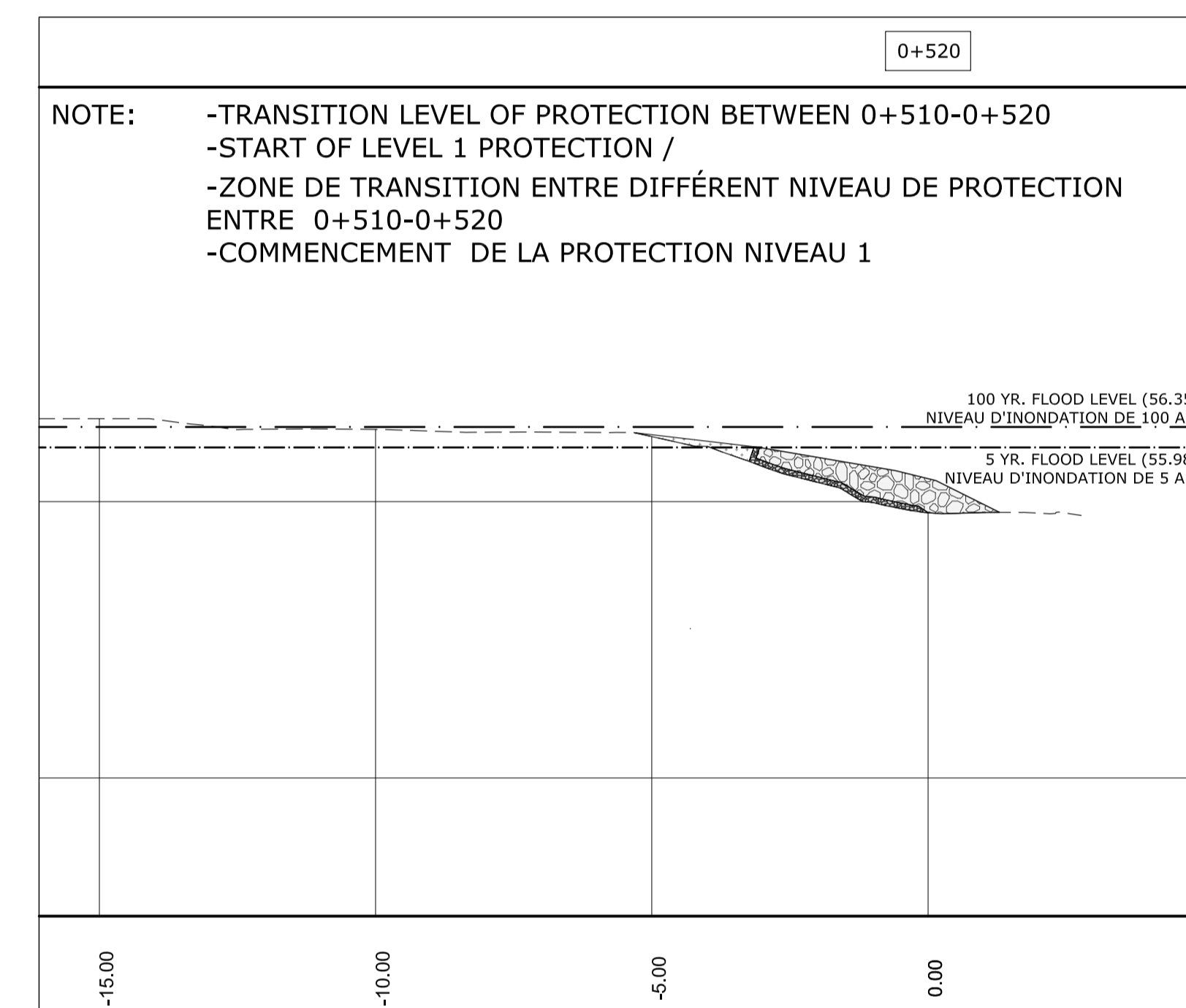
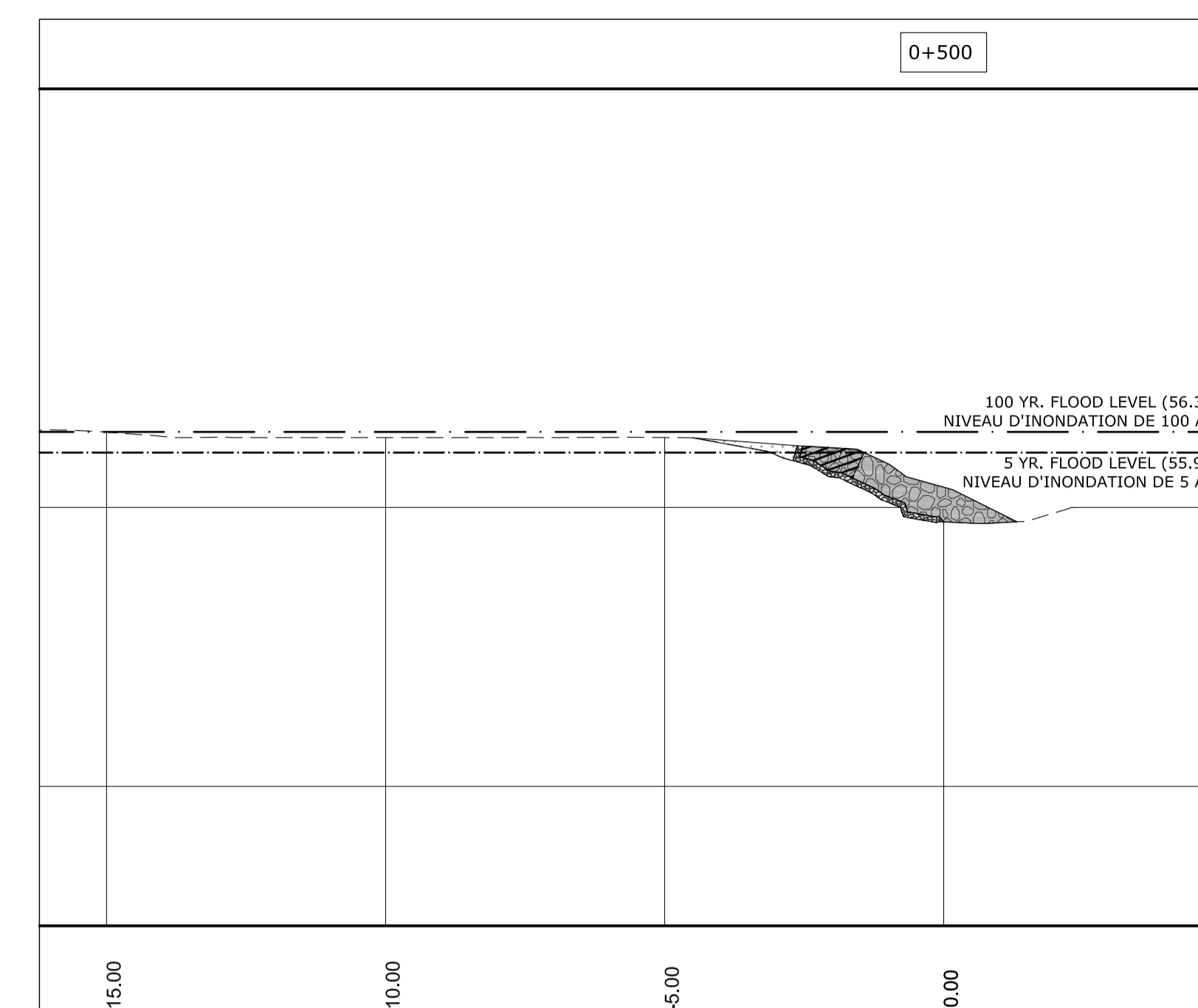
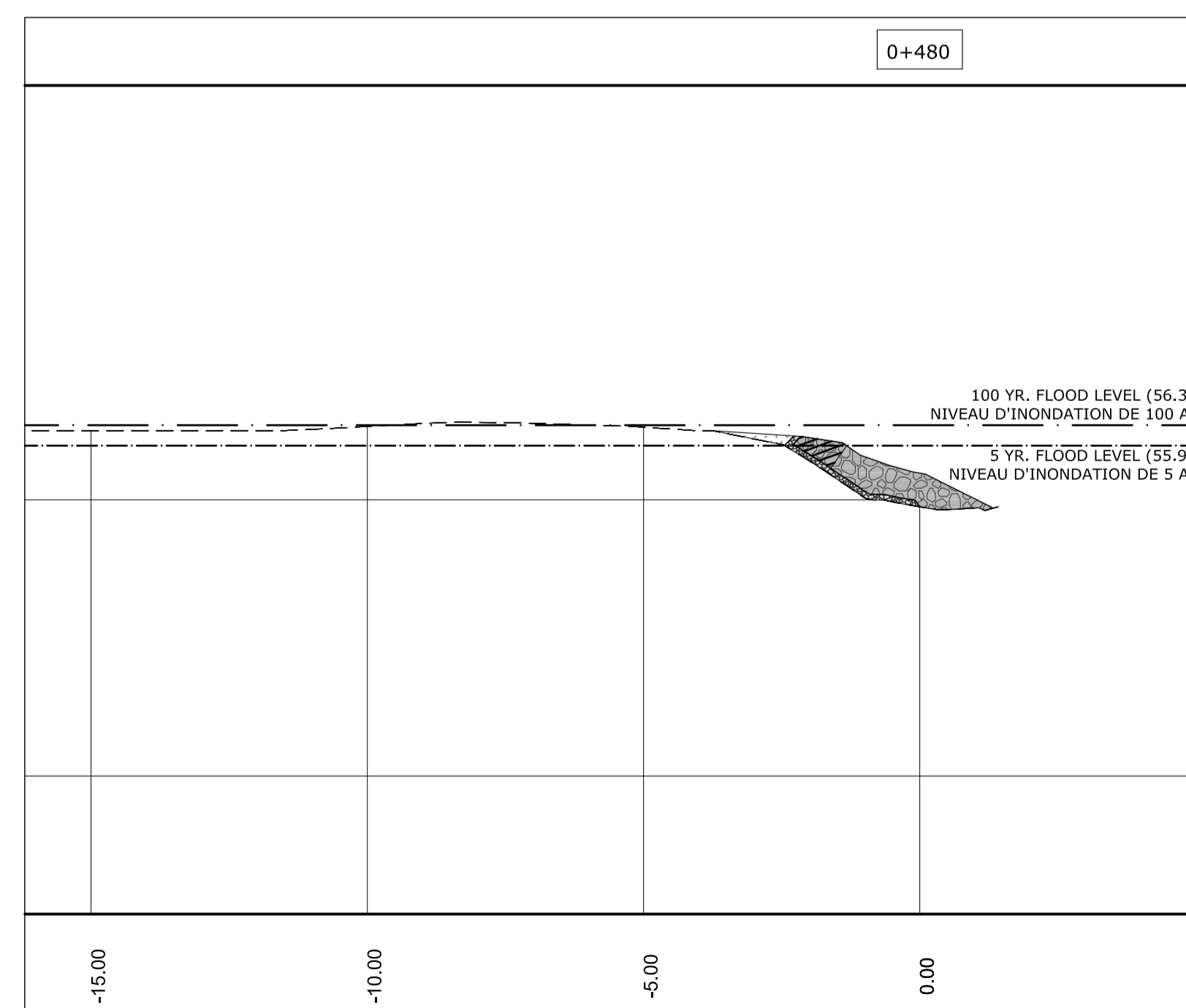
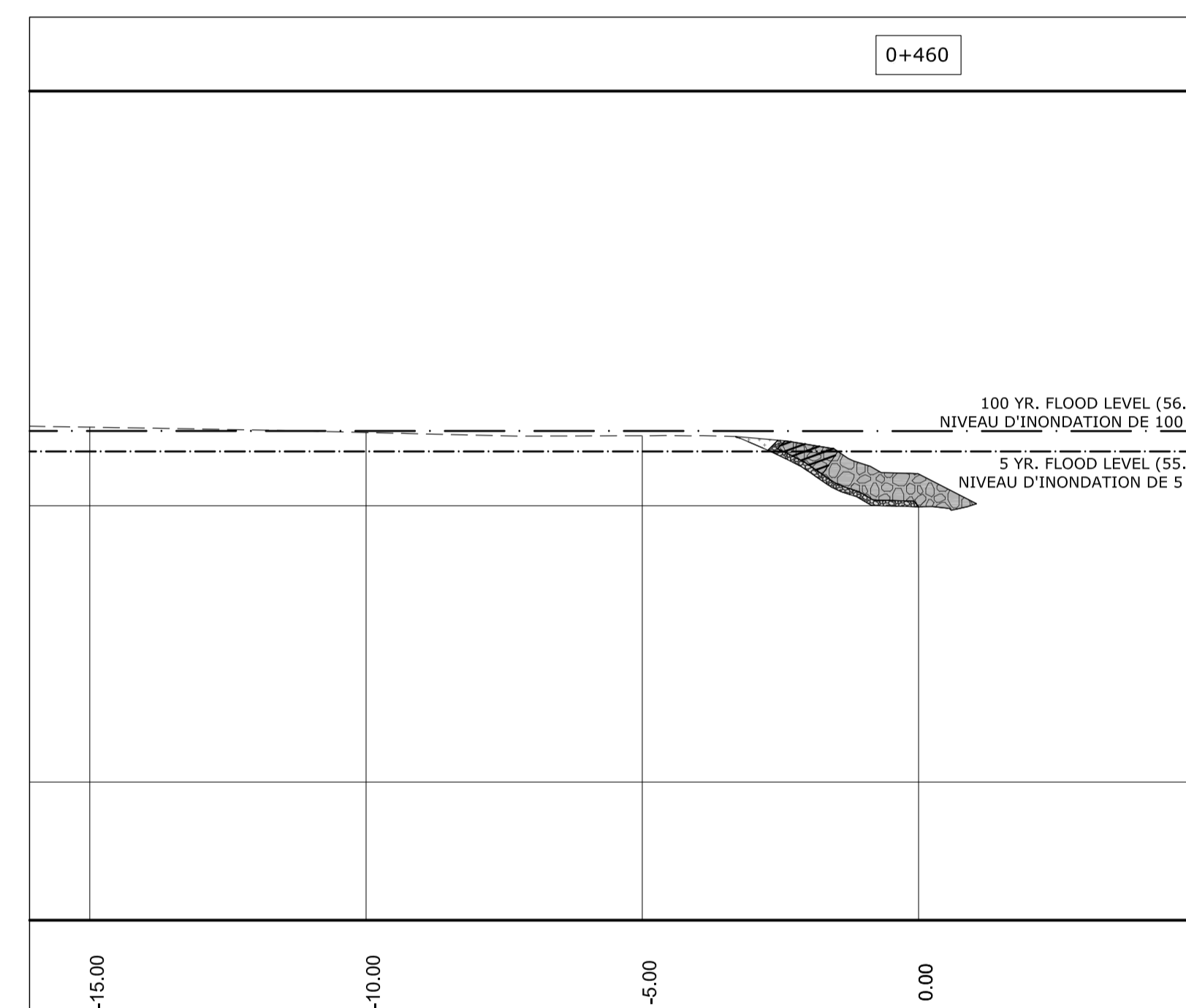
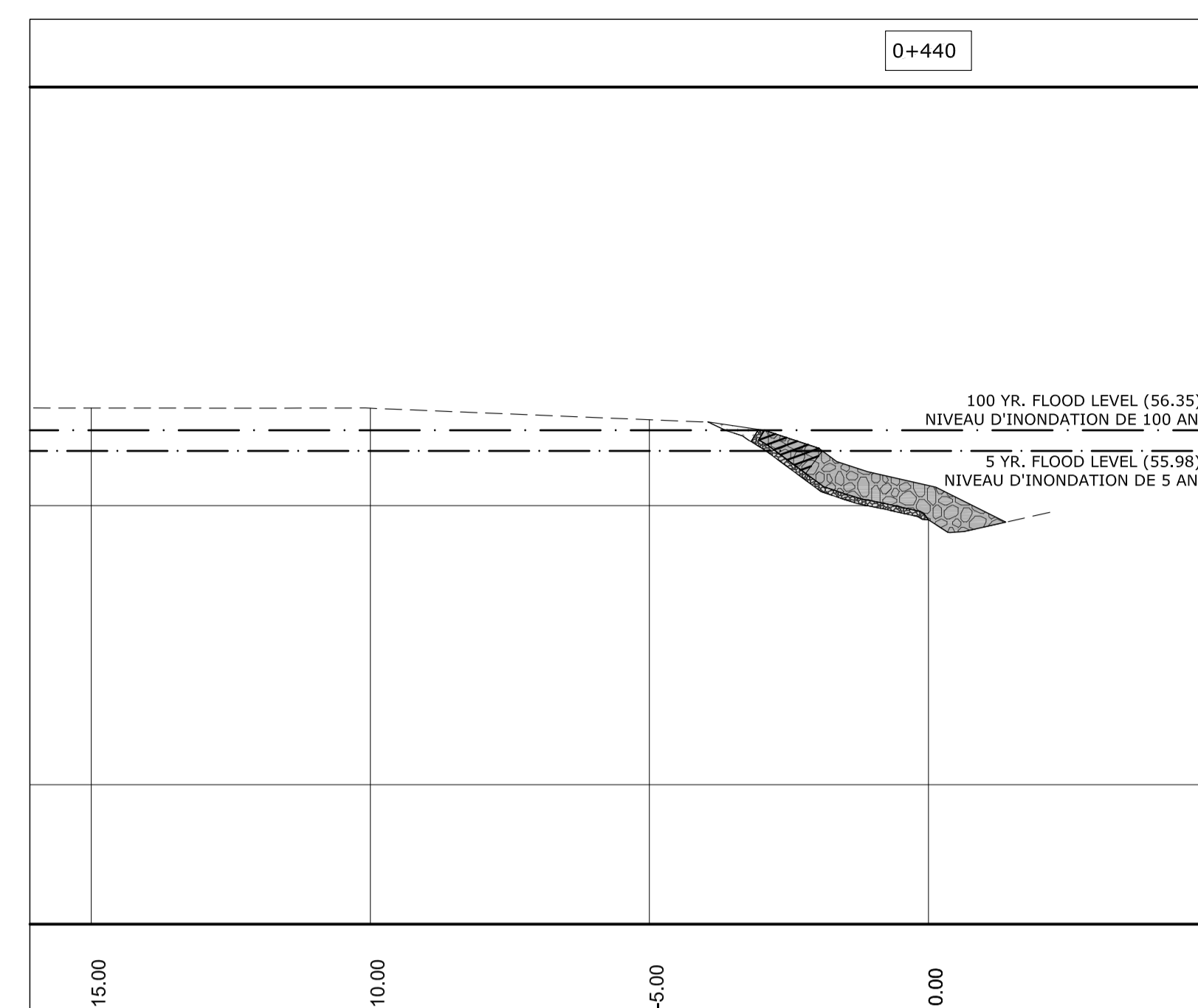
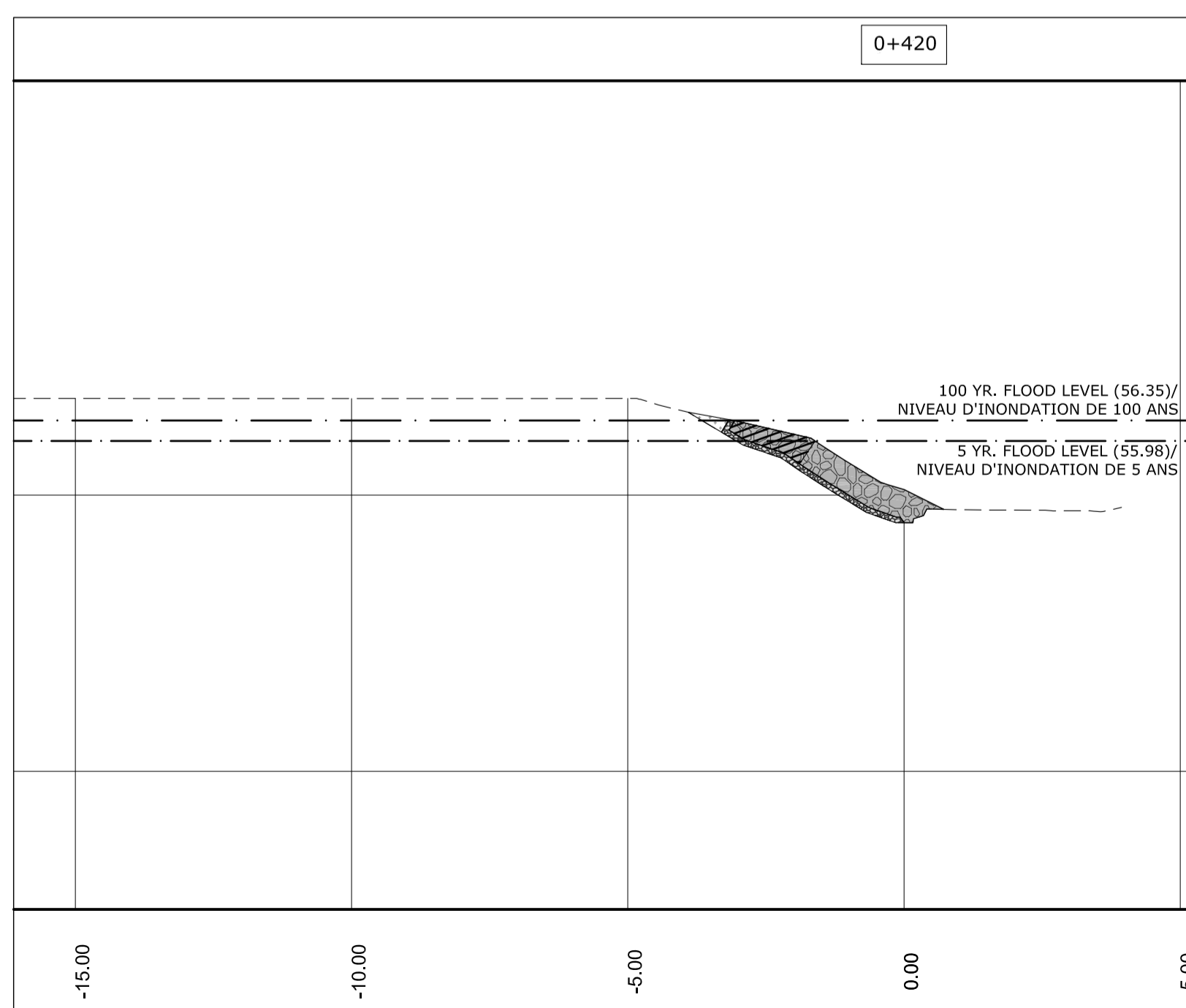
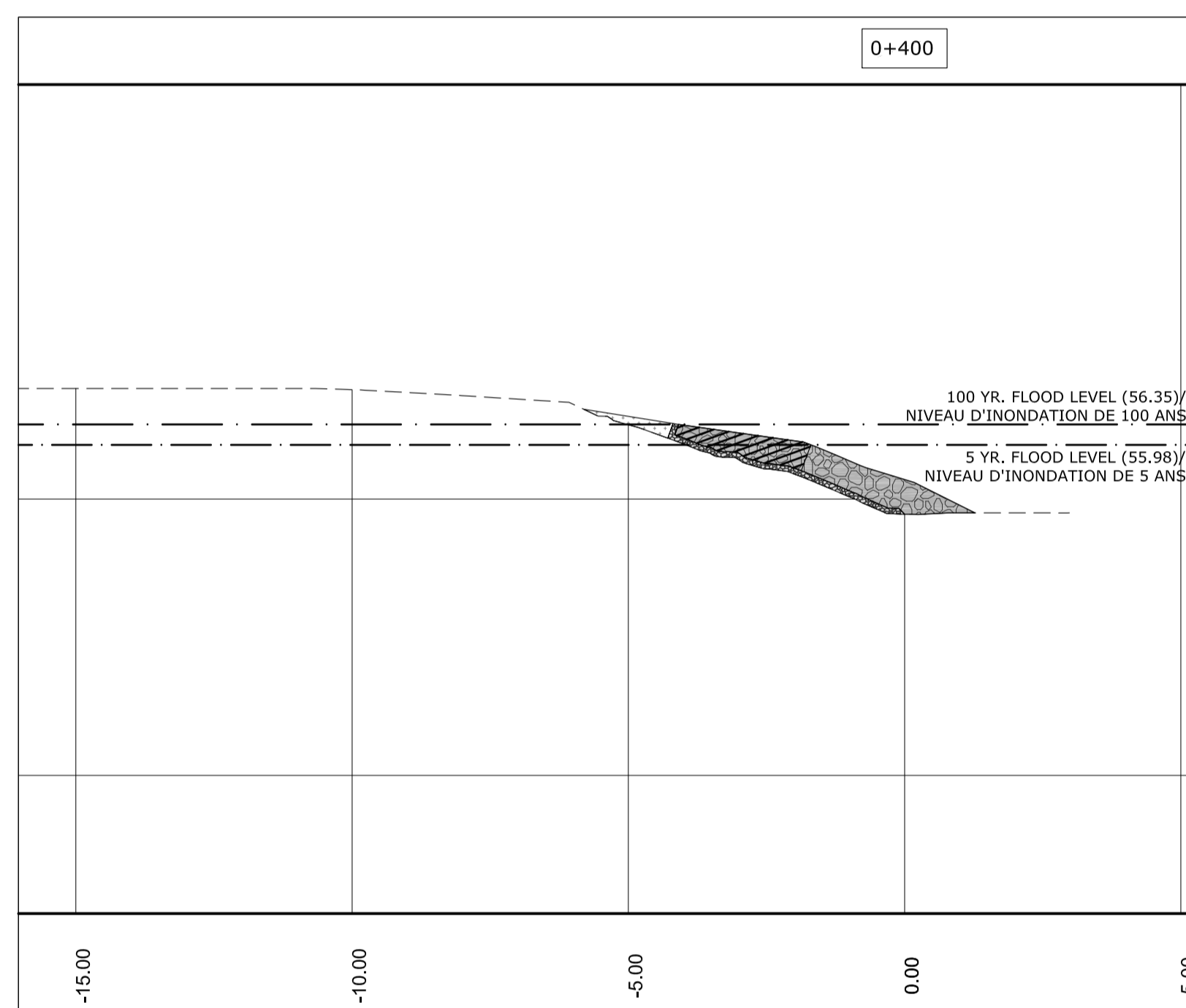
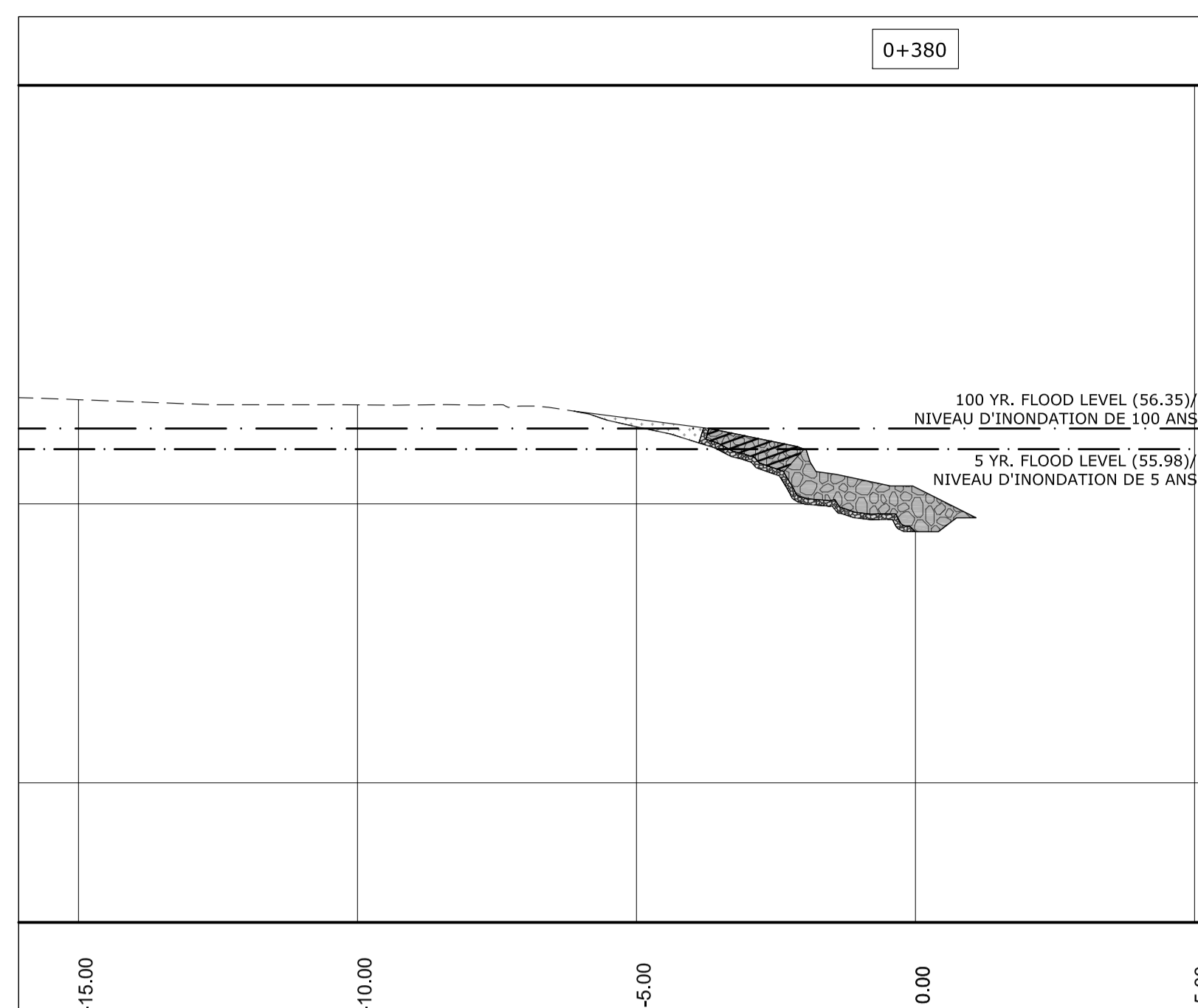
drawn by
dessiné par SD

date 05-11-14 scale 1:100
échelle

NCC project no. sheet no.
no. du projet de la CCN no. de la feuille






DC 5256-04

CS-3



consultant
expert-conseil

LEGEND/ LÉGENDE

-  TOPSOIL / TERRE VÉGÉTALE
-  FILTER LAYER/ COUCHE FILTRANTE
-  LEVEL 1 PROTECTION / PROTECTION NIVEAU 1
-  LEVEL 2 PROTECTION / PROTECTION NIVEAU 2
-  VEGETATED RIP RAP / ENROCHEMENT VÉGÉTALISÉ

issued or revised
émis ou révisé

no.	description	date
5	ISSUE FOR TENDER/ APPEL D'OFFRE	01-02-16
4	95% WORKING DRAWINGS	20-04-15
3	90% WORKING DRAWINGS	04-03-15
2	50% WORKING DRAWINGS	01-12-14
1	ISSUE FOR REVIEW	05-11-14

project
projet

KINGSVIEW PARK SHORELINE
CONTAMINATED SOIL REMEDIATION /
RIVAGE DU PARC KINGSVIEW
ASSAINISSEMENT DE SOL CONTAMINÉ

drawing
dessin

CROSS SECTIONS/ COUPES
0+560 - 0+640

approved by
approuvé par JM

designed by
conçu par JM

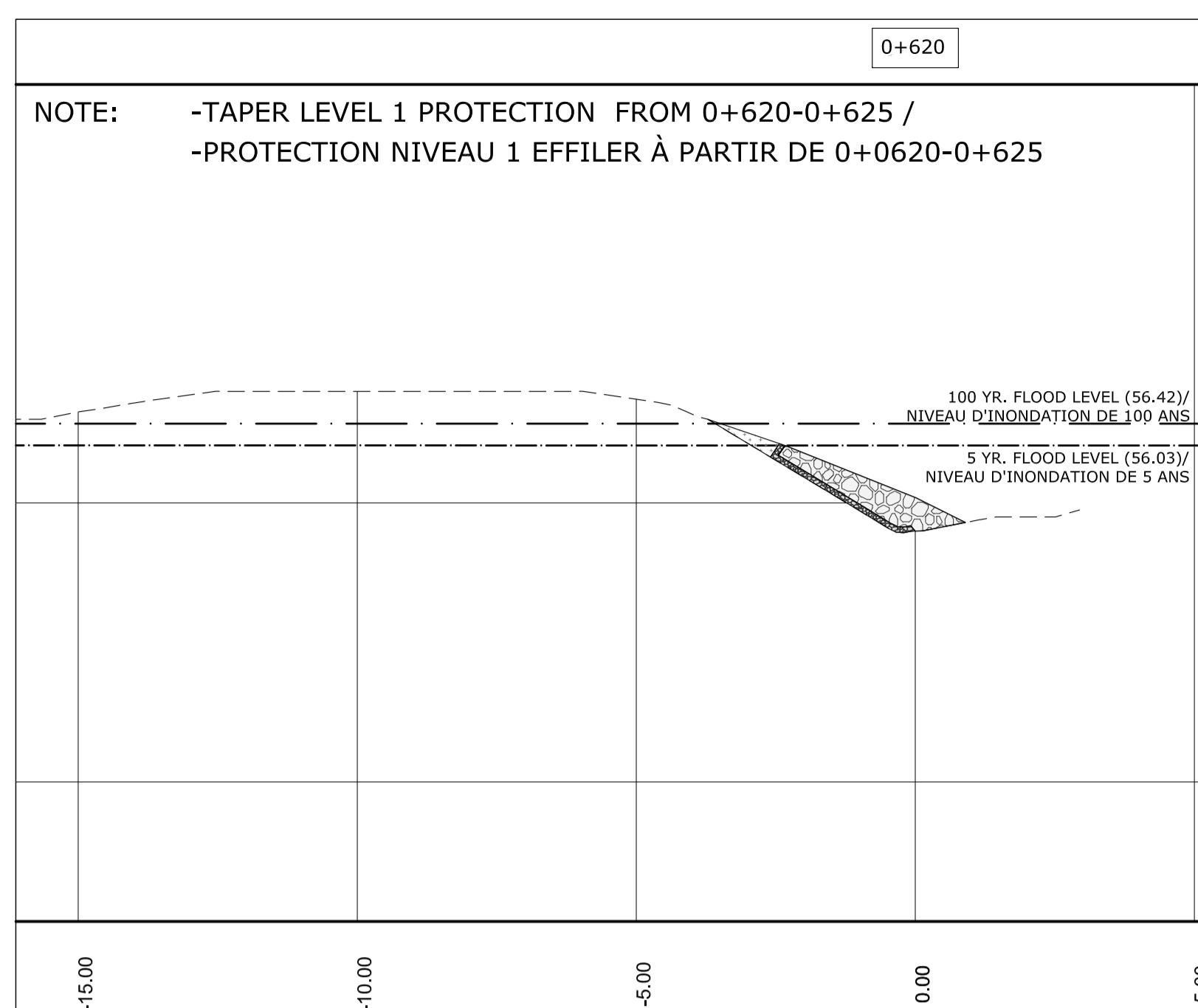
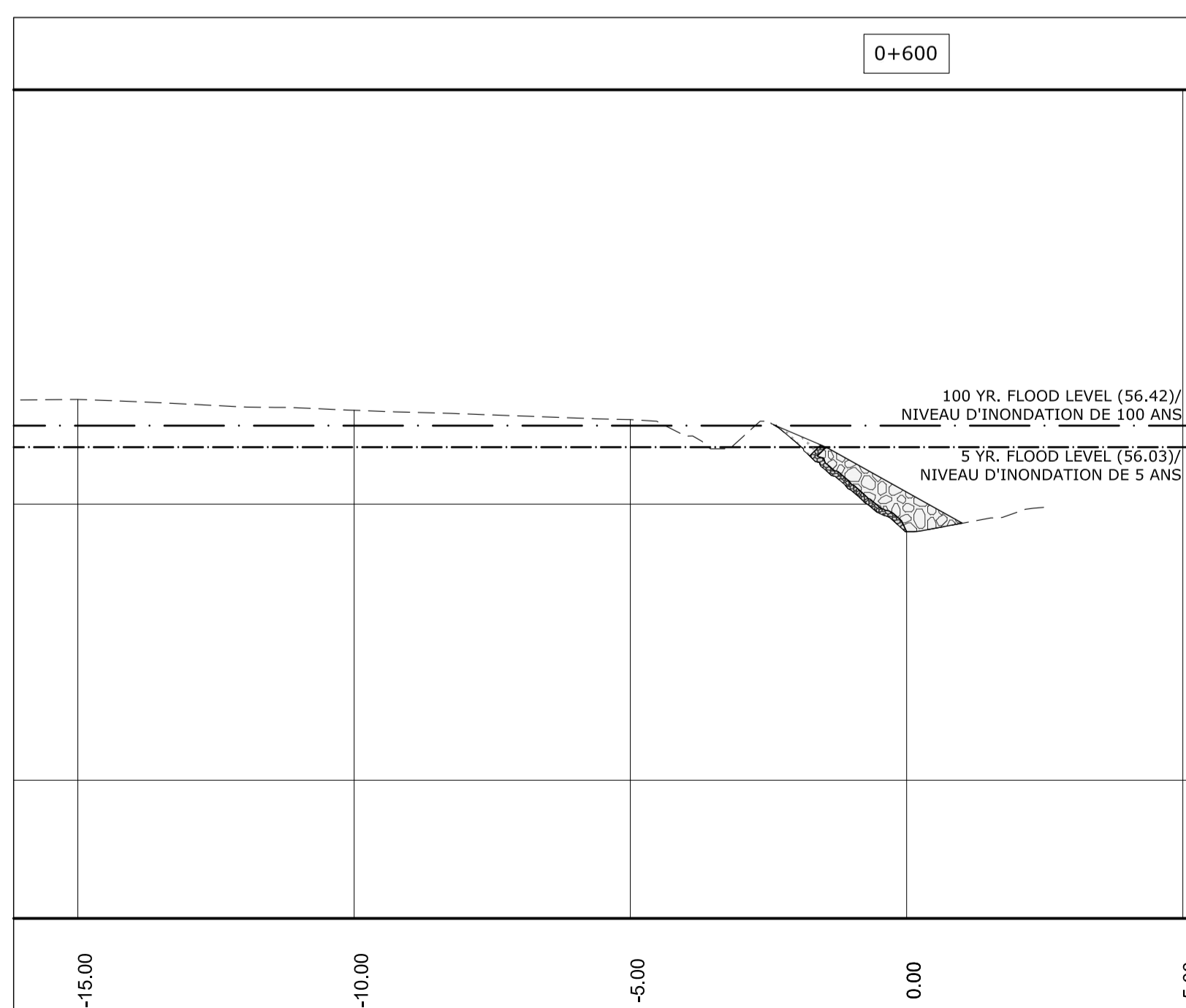
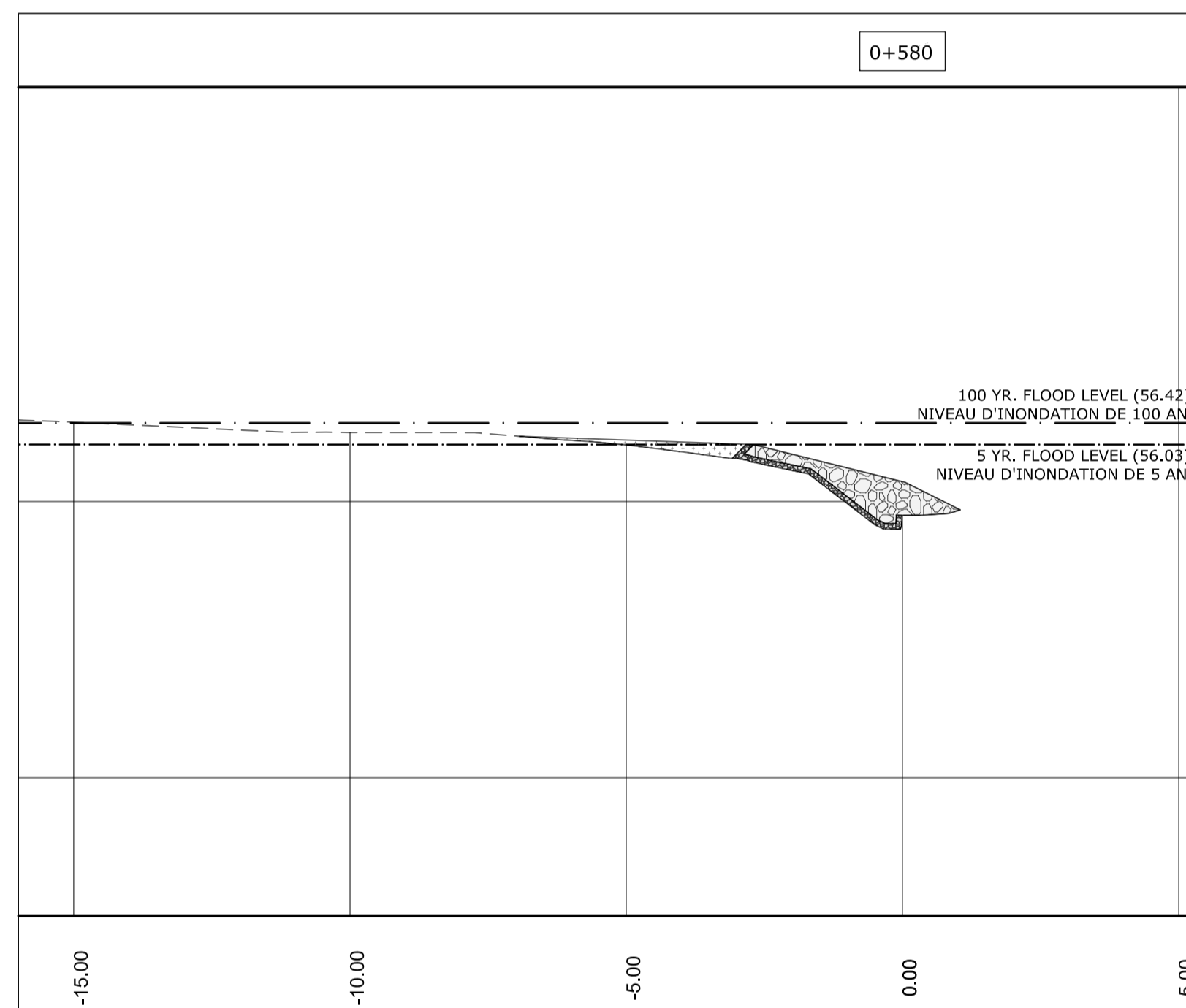
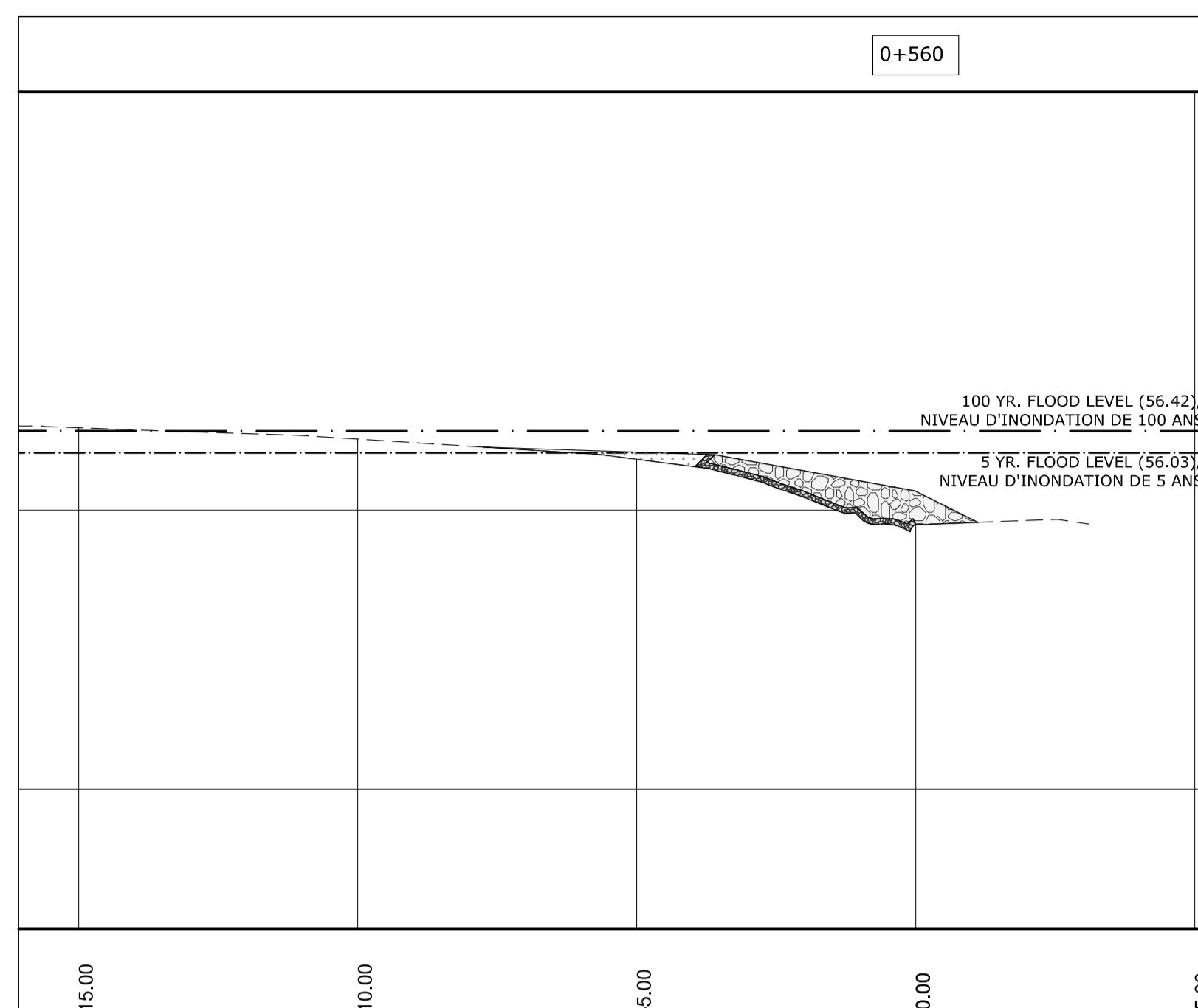
drawn by
dessiné par SD

date 05-11-14 scale 1:100
échelle

NCC project no. sheet no.
no. du projet de la CCN no. de la feuille

DC 5258-04

CS-4



NOTE: -TAPER LEVEL 1 PROTECTION FROM 0+620-0+625 /
-PROTECTION NIVEAU 1 EFFILER À PARTIR DE 0+0620-0+625