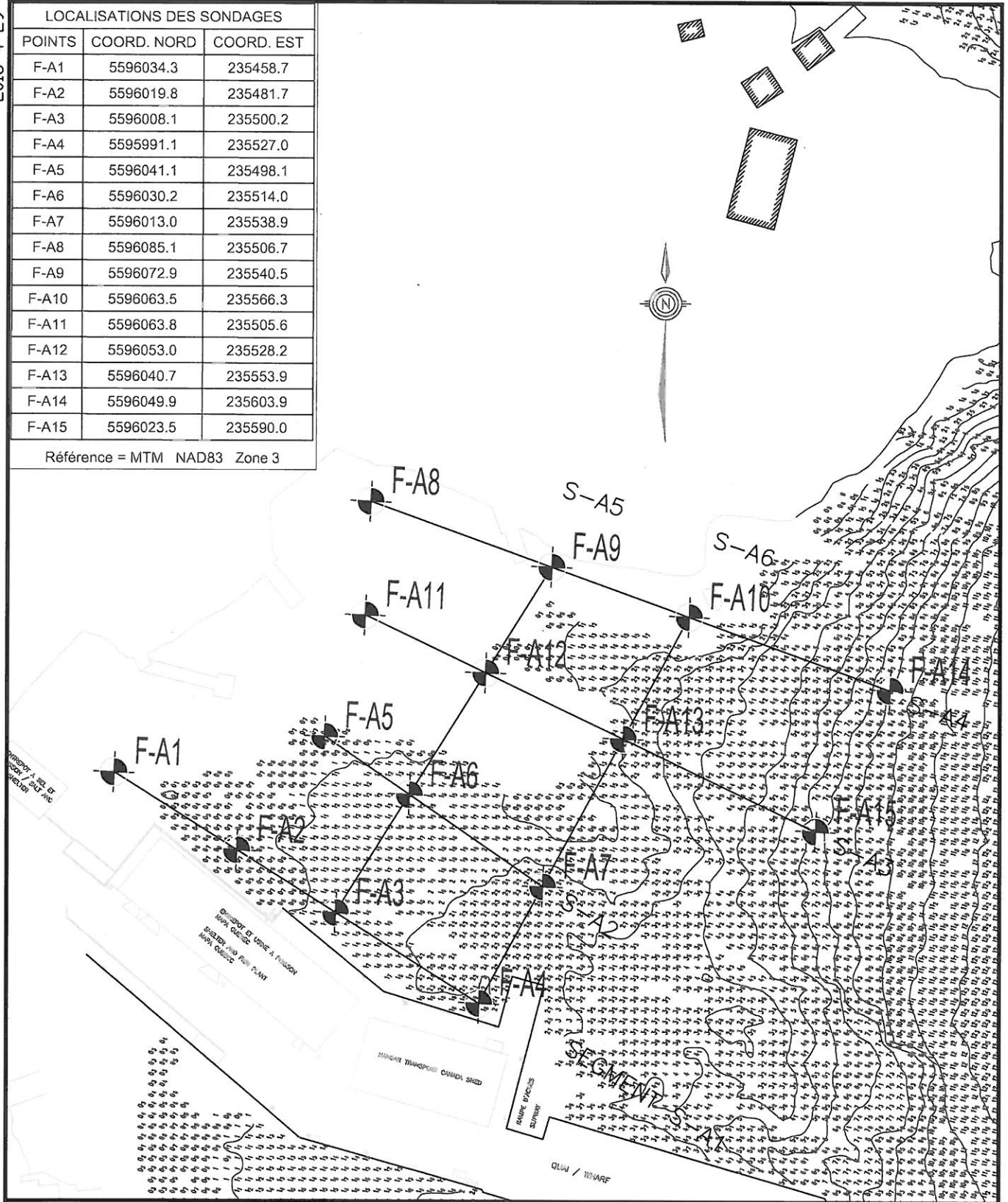
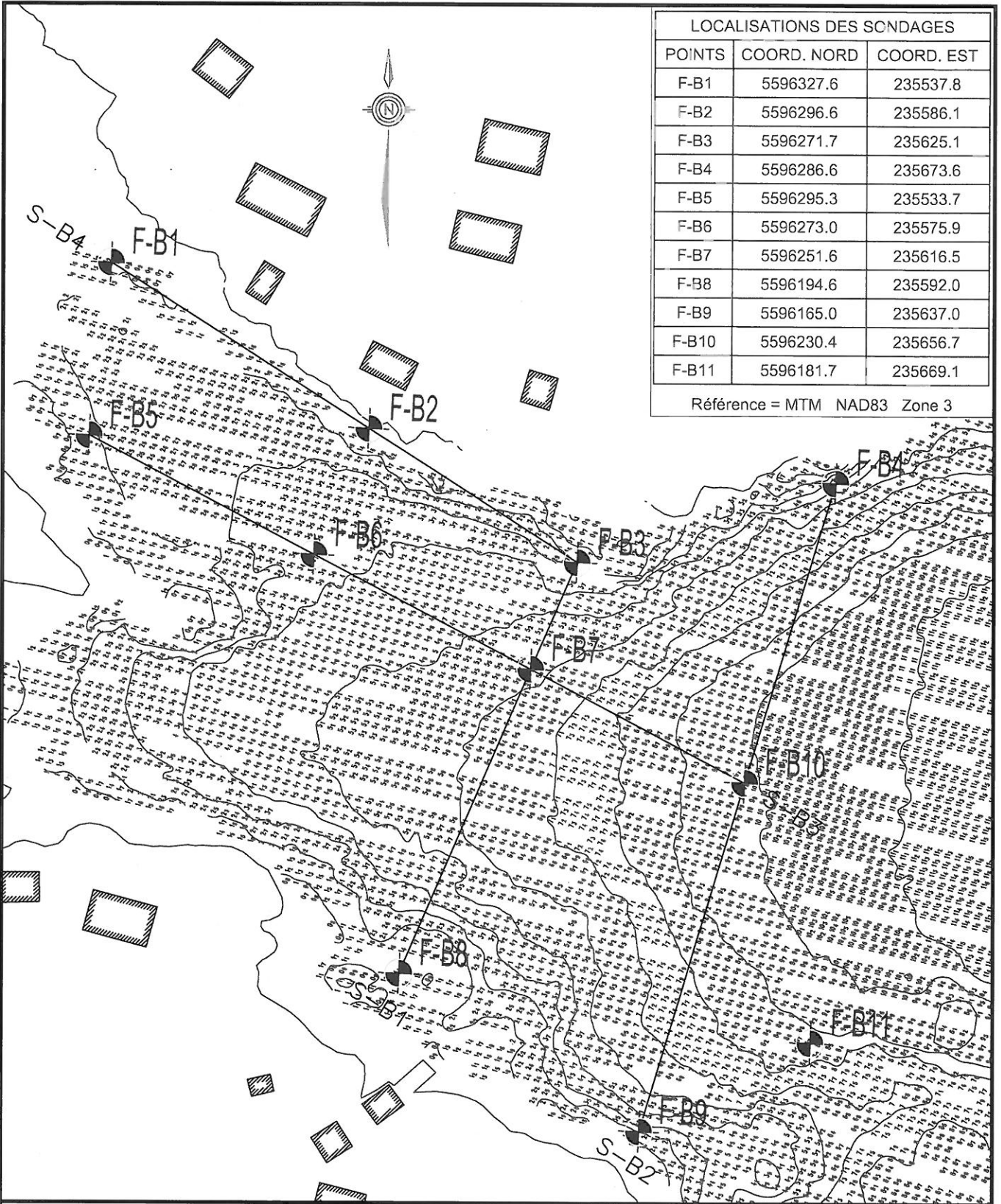


LOCALISATIONS DES SONDAGES		
POINTS	COORD. NORD	COORD. EST
F-A1	5596034.3	235458.7
F-A2	5596019.8	235481.7
F-A3	5596008.1	235500.2
F-A4	5595991.1	235527.0
F-A5	5596041.1	235498.1
F-A6	5596030.2	235514.0
F-A7	5596013.0	235538.9
F-A8	5596085.1	235506.7
F-A9	5596072.9	235540.5
F-A10	5596063.5	235566.3
F-A11	5596063.8	235505.6
F-A12	5596053.0	235528.2
F-A13	5596040.7	235553.9
F-A14	5596049.9	235603.9
F-A15	5596023.5	235590.0

Référence = MTM NAD83 Zone 3




	<h2>HARRINGTON HARBOUR - BAIE DU VILLAGE</h2> <h3>PLAN DE FORAGES</h3>		
	<p><b>Titre:</b> PLAN DE FORAGES</p> <p><b>Projet:</b> Étude géotechnique 2016</p> <p><b>Éch:</b> 1:1000</p>	<p><b>No.:</b> 716213</p>	<p><b>Date:</b> 16/04/28</p> <p><b>Conçu:</b> E.M.</p> <p><b>Dessiné:</b> C.R.</p>
<p>Toute modification doit être rapportée à: PORTS POUR PETITS BATEAUX, SERVICES D'INGÉNÉRIE, RÉGION DU QUÉBEC</p>			



LOCALISATIONS DES SONDAGES		
POINTS	COORD. NORD	COORD. EST
F-B1	5596327.6	235537.8
F-B2	5596296.6	235586.1
F-B3	5596271.7	235625.1
F-B4	5596286.6	235673.6
F-B5	5596295.3	235533.7
F-B6	5596273.0	235575.9
F-B7	5596251.6	235616.5
F-B8	5596194.6	235592.0
F-B9	5596165.0	235637.0
F-B10	5596230.4	235656.7
F-B11	5596181.7	235669.1

Référence = MTM NAD83 Zone 3


 Pêches et Océans Canada  
 Fisheries and Oceans Canada

## HARRINGTON HARBOUR - LEN'S COVE PLAN DE FORAGES



Titre: PLAN DE FORAGES		Date: 16/04/28	Révision:
Projet: Étude géotechnique 2016	No.: 716213	Conçu: E.M.	Vérifié: E.M.
Éch: 1:1000		Dessiné: C.R.	Appr.: E.M.

Toute modification doit être rapportée à: PORTS POUR PETITS BATEAUX, SERVICES D'INGÉNIERIE, RÉGION DU QUÉBEC