

Request for Proposal - Demande de propositions


**Part II: Maps
Partie II: Cartes**

Core Area Government Sites

Sites gouvernementaux du Coeur

**April 1, 2017 - March 31, 2022
1 avril 2017 - 31 mars 2022**



Pre-contact Archaeological Potential Potential archéologique pré-contact		1
Core Area Government Sites Sites gouvernementaux du coeur		
NCC Site Number Numéro de site (CCN)	Map Number Numéro de carte	Date: 25-08-2016 Scale Échelle: 1:7,500
N/A	1 of 1	

Potential - Potentiel

High - Élevé

Medium - Moyen



Core Area Government Sites

Sites gouvernementaux du Coeur

1	Cliff Heating Plant	Centrale de chauffage Cliff
2	Confederation Building	Édifice de la Confédération
3	Conference Centre	Centre de conférences
4	Connaught Building	Édifice Connaught
5	East Memorial Building	Édifice commémoratif de l'Est
6	Fleet Street Parking Lot	Stationnement de la rue Fleet
7	Justice Building	Édifice de la Justice
8	Langevin Block	Édifice Langevin
9	Library and Archives Canada	Bibliothèque et Archives Canada
10	Parliament Hill	Colline du Parlement
11	Parliament Hill Parking 850	Stationnement 850 de la colline du Parlementaire
12	Sparks Street Post Office	Bureau de poste de la rue Sparks
13	Supreme Court of Canada	Cour suprême du Canada
14	Wellington Street Park	Parc de la rue Wellington
15	West Memorial Building	Édifice commémoratif de l'Ouest
16	90 Wellington Street	90 rue Wellington

Total Summary - Sommaire total

Contract Name Core Area Government Sites
Nom du contrat: Sites gouvernementaux du Coeur

1. Landscape Features - Biens paysager

Forested turf - Gazon avec des arbres

Subtype Sous-type	Detail Détails	Count Nombre	Length (m) Longueur	Area (m2) Surface
Forested Class B Classe B (boisé)				129.2
Forested Class C Classe C (boisé)				317.6

Other Green Spaces - D'autres espaces verts

Subtype Sous-type	Detail Détails	Count Nombre	Length (m) Longueur	Area (m2) Surface
Annual Annuel				145.6
Mixed Varié				567.0
Perennial Vivace				49.3
Shrub Bed Massif d'arbustes				6,238.3

Recreational Areas - Espace récréatif

Subtype Sous-type	Detail Détails	Count Nombre	Length (m) Longueur	Area (m2) Surface
Sandbox Boîte à sable				339.0

Tree Stands - Peuplement d'arbres

Subtype Sous-type	Detail Détails	Count Nombre	Length (m) Longueur	Area (m2) Surface
Group of Trees Peuplement d'arbres				48,278.2

Trees

Subtype Sous-type	Detail Détails	Count Nombre	Length (m) Longueur	Area (m2) Surface
Coniferous Conifère		107		
Deciduous Feuille		292		
Unknown Inconnu		109		

Turf - Gazon

Subtype Sous-type	Detail Détails	Count Nombre	Length (m) Longueur	Area (m2) Surface
Class B Classe B				61,883.1
Class C Classe C				744.7

2. Civil Features - Biens civil

Cultural Assets - Biens culturel

Subtype Sous-type	Detail Détails	Count Nombre	Length (m) Longueur	Area (m2) Surface
Cultural Asset Bien culturel		41		

Curbs & Edging - Bords & bordures

Subtype Sous-type	Detail Détails	Count Nombre	Length (m) Longueur	Area (m2) Surface
Curb Bordure	Concrete Béton		7,173.3	
Curb Bordure	Granite Granit		2,659.3	
Curb Bordure	Stone Pierre		104.0	
Curb Bordure	Wood Bois		2.8	
Decorative Edging Bordure décorative	Stone Pierre		13.7	
Decorative Edging Bordure décorative	Wood Bois		83.7	

Decorative Fountains - Fontaines décorative

Subtype Sous-type	Detail Détails	Count Nombre	Length (m) Longueur	Area (m2) Surface
Fountain Fontaine		2		

Fencing - Clôture

Subtype Sous-type	Detail Détails	Count Nombre	Length (m) Longueur	Area (m2) Surface
Fence Clôture	Chain Link Clôture en chaîne		736.1	
Fence Clôture	Concrete Béton		26.0	
Fence Clôture	Steel Acier		269.7	
Guard Rail Balustrade	Metal Métal		238.2	

Railing Balustrade	Metal Métal	30.5
Railing Balustrade	Steel Acier	745.0
Railing Balustrade	Unknown Inconnu	23.9
Railing Balustrade	Wood Bois	271.4

Fixtures - Biens civils

Subtype Sous-type	Detail Détails	Count Nombre	Length (m) Longueur	Area (m2) Surface
Bollard Butoir	Concrete Béton	97		
Bollard Butoir	Metal Métal	40		
Bollard Butoir	Steel and Concrete Acier & béton	2		
Bollard Butoir	Unknown Inconnu	3		
Culvert Ponceau	Unknown Inconnu	3		
Gate Barrière	Metal Métal	5		
Gate Barrière	Page Wire Clôture en grillage	2		
Gate Barrière	PVC CPV	1		
Gate Barrière	Steel Acier	8		
Gate Barrière	Unknown Inconnu	11		
Manhole Regard d'égout	Metal Métal	14		
Manhole Regard d'égout	Steel Acier	1		
Manhole Regard d'égout	Unknown Inconnu	93		
Tree Grate Grille d'arbre	Metal Métal	1		
Tree Grate Grille d'arbre	Rock Roche	5		

Furniture - Mobilier

Subtype Sous-type	Detail Détails	Count Nombre	Length (m) Longueur	Area (m2) Surface
Ash Can Seau à cendre	Metal Métal	2		
Bench Banc	Core Park Parc du cœur	23		

Bench Banc	Steel Acier	2
Bench Banc	Unknown Inconnu	1
Bench Banc	Wood Bois	6
Bench Banc	Wood and Concrete Bois & béton	33
Bench Banc	Wood and Concrete Aggregate Bois & béton agrégat	6
Bike Rack Support à bicyclette	Core Park Parc du cœur	2
Bike Rack Support à bicyclette	Metal Métal	15
Flag Pole Mât de drapeau	Metal Métal	2
Flag Pole Mât de drapeau	Steel Acier	27
Garbage Can Poubelle	Core Park Parc du cœur	14
Garbage Can Poubelle	Wood Bois	18
Picnic Table Table de pique-nique	Wood Bois	10
Picnic Table Table de pique-nique	Wood and Steel Bois & Acier	4

Landscape Material - Matériaux paysagers

Subtype Sous-type	Detail Détails	Count Nombre	Length (m) Longueur	Area (m2) Surface
Decorative Landscape Surface Revêtement décoratif	Gravel Gravier			183.8
Decorative Landscape Surface Revêtement décoratif	Gravel - Coloured Gravier coloré			4.5
Decorative Landscape Surface Revêtement décoratif	Stone Pierre			20.2
Decorative Landscape Surface Revêtement décoratif	Unknown Inconnu			401.3

Material - Matériau

Subtype Sous-type	Detail Détails	Count Nombre	Length (m) Longueur	Area (m2) Surface
Courtyard Cour	Concrete Béton			474.1
Courtyard Cour	Concrete Mega Paver Béton			305.3
Courtyard Cour	Gravel Gravier			159.8
Courtyard Cour	Interlock Pavé uni			2,512.7

Decorative Hard Surface Revêtement décoratif	Asphalt Asphalte	48.9
Decorative Hard Surface Revêtement décoratif	Cobblestone Pavé arrondi	1,013.5
Decorative Hard Surface Revêtement décoratif	Concrete Béton	974.1
Decorative Hard Surface Revêtement décoratif	Concrete Mega Paver Béton	176.4
Decorative Hard Surface Revêtement décoratif	Granite Granit	3.7
Decorative Hard Surface Revêtement décoratif	Gravel Gravier	366.9
Decorative Hard Surface Revêtement décoratif	Gravel - Coloured Gravier coloré	8.8
Decorative Hard Surface Revêtement décoratif	Interlock Pavé uni	694.9
Decorative Hard Surface Revêtement décoratif	Unknown Inconnu	53.1
Driveway Voie d'accès	Asphalt Asphalte	196.9
Driveway Voie d'accès	Concrete Béton	44.4
Driveway Voie d'accès	Concrete Mega Paver Béton	468.4
Furniture Pad Base pour mobilier	Concrete Béton	174.9
Landing Palier	Asphalt Asphalte	12.0
Landing Palier	Concrete Béton	348.3
Landing Palier	Concrete Mega Paver Béton	121.7
Landing Palier	Marble Marbre	88.6
Landing Palier	Steel Acier	5.9
Landing Palier	Unknown Inconnu	87.5
Landing Palier	Wood Bois	17.5
Loading Dock Quai d'embarquement	Asphalt Asphalte	9.2
Loading Dock Quai d'embarquement	Unknown Inconnu	62.7
Parking Stationnement	Asphalt Asphalte	40,969.5
Pathway Sentier	Asphalt Asphalte	134.5
Pathway Sentier	Concrete Béton	156.9

Pathway Sentier	Granite Granit	1,415.2
Pathway Sentier	Gravel Gravier	377.7
Pedestrian Ramp Rampe piétonnier	Asphalt Asphalte	70.3
Pedestrian Ramp Rampe piétonnier	Concrete Béton	45.5
Pedestrian Ramp Rampe piétonnier	Gravel Gravier	123.2
Pedestrian Ramp Rampe piétonnier	Interlock Pavé uni	276.4
Pedestrian Ramp Rampe piétonnier	Steel Acier	33.4
Pedestrian Ramp Rampe piétonnier	Unknown Inconnu	77.2
Pedestrian Ramp Rampe piétonnier	Wood Bois	11.4
Platform Surface élevée	Concrete Béton	18.2
Roadway Chaussée	Asphalt Asphalte	16,448.5
Roadway Chaussée	Concrete Béton	769.6
Sidewalk Trottoir	Asphalt Asphalte	31,049.8
Sidewalk Trottoir	Cobblestone Pavé arrondi	592.7
Sidewalk Trottoir	Concrete Béton	9,063.1
Sidewalk Trottoir	Concrete Mega Paver Béton	1,645.4
Sidewalk Trottoir	Granite Granit	746.8
Sidewalk Trottoir	Gravel Gravier	131.5
Sidewalk Trottoir	Interlock Pavé uni	729.4
Sidewalk Trottoir	Rock Roche	50.3
Sidewalk Trottoir	Stonedust Poussière de pierre	2,138.7
Vehicle Ramp Rampe véhiculaires	Asphalt Asphalte	6.4
Vehicle Ramp Rampe véhiculaires	Concrete Mega Paver Béton	259.5

Steps - Marches

Subtype Sous-type	Detail Détails	Count Nombre	Length (m) Longueur	Area (m2) Surface
----------------------	-------------------	-----------------	------------------------	----------------------

Steps Marches	Concrete Béton	1,190.3
Steps Marches	Marble Marbre	346.3
Steps Marches	Steel Acier	17.2
Steps Marches	Stone Pierre	15.3
Steps Marches	Unknown Inconnu	445.3
Steps Marches	Wood Bois	291.3

Walls - Murs

Subtype Sous-type	Detail Détails	Count Nombre	Length (m) Longueur	Area (m2) Surface
Decorative/Stand alone Mur décoratif	Granite Granit		47.3	
Decorative/Stand alone Mur décoratif	Stone Masonry Maçonnerie en pierre		164.7	
Retaining Mur de soutènement	Boulder Pierre		30.5	
Retaining Mur de soutènement	Concrete Béton		412.8	
Retaining Mur de soutènement	Granite Granit		229.4	
Retaining Mur de soutènement	Marble Marbre		18.0	
Retaining Mur de soutènement	Stone Masonry Maçonnerie en pierre		251.1	
Structural Mur porteur	Stone Masonry Maçonnerie en pierre		8.1	

3. Electrical Features - Biens électrique

Electrical Lines - Installation électriques

Subtype Sous-type	Detail Détails	Count Nombre	Length (m) Longueur	Area (m2) Surface
Underground Cable Câble sous-terrains			1,409.6	

Lighting - Éclairage

Subtype Sous-type	Detail Détails	Count Nombre	Length (m) Longueur	Area (m2) Surface
Flood Light Projecteur		3		
Fountain Light Lumière de fontaine		3		
Sidewalk / Pathway Light Éclairage de trottoir/sentier		53		

Street Light Éclairage de rue	33
----------------------------------	----

Other Electrical Items - Autre items électrique

Subtype Sous-type	Detail Détails	Count Nombre	Length (m) Longueur	Area (m2) Surface
Junction Box Boîte de jonction		1		

4. Water Features - Biens d'eau

Fixtures - Biens civils

Subtype Sous-type	Detail Détails	Count Nombre	Length (m) Longueur	Area (m2) Surface
Catch Basin Puisard		164		
Drain Drain		19		
Sewer Grate Grille d'égout		129		

Irrigation systems - Systèmes d'irrigation

Subtype Sous-type	Detail Détails	Count Nombre	Length (m) Longueur	Area (m2) Surface
Automatic Pump Pompe automatique		1		
Backflow Valve Clapet de non retour		1		
Control Valve Soupape de contrôle		41		
Fire Hydrant Borne-fontaine		24		
Quick Coupling Valve Soupape de raccord rapide		22		
Sprinkler Head Tête de gicleur		735		
Water (Hose) Faucet Robinet pour boyau		1		

Non-Potable Water Systems - Systèmes d'eau non-potable

Subtype Sous-type	Detail Détails	Count Nombre	Length (m) Longueur	Area (m2) Surface
Sanitary Line Conduits pour les gicleurs			36.1	
Sprinkler Line - Non Potable Conduits pour les gicleurs non potable			5,517.6	
Sprinkler Main - Non Potable Conduite principale de gicleur non potable			1,639.7	
Water Main - Non Potable Conduite d'eau non potable			256.4	

Potable water systems - Systèmes d'eau potable

Subtype Sous-type	Detail Détails	Count Nombre	Length (m) Longueur	Area (m2) Surface
Sprinkler Line - Potable Conduits pour les gicleurs			446.3	

5. Snow & Ice Clearing Features - Biens de déneigement & déglçage

Snow & Ice Clearing Areas - Espace de déneigement & déglçage

Subtype Sous-type	Detail Détails	Count Nombre	Length (m) Longueur	Area (m2) Surface
Pedestrian Access Accès piétonnier				22,851.6
Temporary Snow Storage Stockage à neige temporaire				71.9
Vehicle Access Accès de véhiculaire				82,423.8

Snow & Ice Clearing Lines - Lignes de déneigement & déglçage

Subtype Sous-type	Detail Détails	Count Nombre	Length (m) Longueur	Area (m2) Surface
Winter Use Snow Fence Clôture à neige			30.2	

Snow & Ice Clearing Points - Points de déneigement & déglçage

Subtype Sous-type	Detail Détails	Count Nombre	Length (m) Longueur	Area (m2) Surface
Bus Shelter Abribus		4		
Doorway Corridor d'entrée		155		
Emergency Service Service d'urgence		6		
Fire Hydrant Access Borne-fontaine		53		
Flagpole Access Mât de drapeau		11		
Utility Service		1		

Disclaimer - Avisi de non-responsabilité

This document has been compiled to compliment the maintenance management contract maps and should be used as a guide only.

Ce document a été préparé pour compléter les cartes de contrat de gestion de l'entretien et devrait être utilisé à titre de guide seulement.

Site Feature Summary - Sommaire de Site

Map - Carte: 01
Site Name: Cliff Heating Plant
Nom du site: Centrale de chauffage Cliff
Site #: 98780

1. Landscape Features - Biens paysager

Other Green Spaces - D'autres espaces verts

Subtype Sous-type	Detail Détails	Count Nombre	Length (m) Longueur	Area (m2) Surface
Shrub Bed Massif d'arbustes				674.7

Tree Stands - Peuplement d'arbres

Subtype Sous-type	Detail Détails	Count Nombre	Length (m) Longueur	Area (m2) Surface
Group of Trees Peuplement d'arbres				698.7

Trees

Subtype Sous-type	Detail Détails	Count Nombre	Length (m) Longueur	Area (m2) Surface
Coniferous Conifère		7		
Deciduous Feuille		13		
Unknown Inconnu		38		

Turf - Gazon

Subtype Sous-type	Detail Détails	Count Nombre	Length (m) Longueur	Area (m2) Surface
Class B Classe B				2,165.9
Class C Classe C				744.7

2. Civil Features - Biens civil

Curbs & Edging - Bords & bordures

Subtype Sous-type	Detail Détails	Count Nombre	Length (m) Longueur	Area (m2) Surface
Curb Bordure	Concrete Béton		558.9	

Fencing - Clôture

Subtype Sous-type	Detail Détails	Count Nombre	Length (m) Longueur	Area (m2) Surface
Fence Clôture	Chain Link Clôture en chaîne		504.4	
Guard Rail Balustrade	Metal Métal		20.8	
Railing Balustrade	Metal Métal		16.8	

Fixtures - Biens civils

Subtype Sous-type	Detail Détails	Count Nombre	Length (m) Longueur	Area (m2) Surface
Bollard Butoir	Metal Métal	2		
Bollard Butoir	Steel and Concrete Acier & béton	2		
Gate Barrière	Metal Métal	3		
Gate Barrière	Page Wire Clôture en grillage	1		
Gate Barrière	Unknown Inconnu	1		
Manhole Regard d'égout	Metal Métal	2		
Manhole Regard d'égout	Unknown Inconnu	3		

Landscape Material - Matériaux paysagers

Subtype Sous-type	Detail Détails	Count Nombre	Length (m) Longueur	Area (m2) Surface
Decorative Landscape Surface Revêtement décoratif	Gravel Gravier			183.8

Material - Matériau

Subtype Sous-type	Detail Détails	Count Nombre	Length (m) Longueur	Area (m2) Surface
Decorative Hard Surface Revêtement décoratif	Concrete Mega Paver Béton			131.7
Decorative Hard Surface Revêtement décoratif	Gravel Gravier			101.3
Decorative Hard Surface Revêtement décoratif	Unknown Inconnu			53.1
Furniture Pad Base pour mobilier	Concrete Béton			36.0
Parking Stationnement	Asphalt Asphalte			1,570.9
Pathway Sentier	Concrete Béton			25.8

Pedestrian Ramp Rampe piétonnier	Asphalt Asphalte	70.3
Pedestrian Ramp Rampe piétonnier	Gravel Gravier	123.2
Pedestrian Ramp Rampe piétonnier	Interlock Pavé uni	276.4
Pedestrian Ramp Rampe piétonnier	Steel Acier	30.3
Roadway Chaussée	Asphalt Asphalte	1,711.8
Sidewalk Trottoir	Asphalt Asphalte	0.3

Steps - Marches

Subtype Sous-type	Detail Détails	Count Nombre	Length (m) Longueur	Area (m2) Surface
Steps Marches	Concrete Béton			9.4
Steps Marches	Steel Acier			5.0
Steps Marches	Unknown Inconnu			11.5

4. Water Features - Biens d'eau

Fixtures - Biens civils

Subtype Sous-type	Detail Détails	Count Nombre	Length (m) Longueur	Area (m2) Surface
Catch Basin Puisard		1		
Drain Drain		7		
Sewer Grate Grille d'égout		3		

5. Snow & Ice Clearing Features - Biens de déneigement & déglçage

Snow & Ice Clearing Areas - Espace de déneigement & déglçage

Subtype Sous-type	Detail Détails	Count Nombre	Length (m) Longueur	Area (m2) Surface
Pedestrian Access Accès piétonnier				351.0
Vehicle Access Accès de véhiculaire				3,284.1

Snow & Ice Clearing Points - Points de déneigement & déglçage

Subtype Sous-type	Detail Détails	Count Nombre	Length (m) Longueur	Area (m2) Surface
Bus Shelter Abribus		1		

Doorway Corridor d'entrée	22
Fire Hydrant Access Borne-fontaine	1

Disclaimer - Avisi de non-responsabilité

This document has been compiled to compliment the maintenance management contract maps and should be used as a guide only.

Ce document a été préparé pour compléter les cartes de contrat de gestion de l'entretien et devrait être utilisé à titre de guide seulement.

Cliff Heating Plant

Centrale de chauffage Cliff





NCC Site Number Numéro de site (CCN)	Map Number Numéro de carte	Date: 17 Aug 2016
98780	1 of 3	Scale Échelle: 1:600

Legend - Légende

Tree
Arbre

Turf

Gazon


-  Class A
Classe A
-  Class B
Classe B
-  Class C
Classe C
-  Class N
Classe N

Firebreak

Corridor coupe-feu

-  Class C
Classe C

Other Green Spaces
D'autres espaces vert

-  Garden
Jardin
-  Shrub Bed
Massif d'arbustes
-  Wild Flowers
Fleurs sauvages
-  Recreational Area
Espace récréatif
-  Tree Stand
Peuplement d'arbres
-  Site Limit
Limite de site



Legend - Légende

Fixtures Biens civils	Curbs & Edging Bords & bordures
● Bollard Butoir	⚡ Asphalt - Asphalte
● Gate Barrière	⚡ Concrete - Béton
⊙ Manhole Trou d'homme	⚡ Granite - Granit
⊕ Tree Grate Grille d'arbre	⚡ Stone - Pierre
▲ Culvert Ponceau	⚡ Wood - Bois
▲ Drain Drain	⚡ Miscellaneous - Divers
Furniture Mobilier	Materials Matériaux
■ Ash Can Seau à cendre	■ Asphalt Asphalte
■ Bench Banc	■ Cobblestone Pavé
⊠ Bicycle Rack Support à bicyclettes	■ Concrete Béton
▬ Flag Pole Mât de drapeau	■ Earth Terre
■ Garbage Can Poubelle	■ Exposed Aggregate Agrégat exposé
■ Picnic Table Table à pique-nique	■ Flagstone Dalles
★ Cultural Asset Biens culturels	■ Granite Granit
Fencing Clôture	■ Gravel Gravier
⚡ Metal Métal	■ Interlock Pavé autobloquant
⚡ Wood Bois	■ Marble Marbre
⚡ Miscellaneous Divers	■ Mega Paver Pavé de béton
⚡ Guard Rail Balustrade	■ Stonedust Poussière de pierre
⚡ Hand Rail Rampe d'escalier	■ Wood Bois
Walls Murs	■ Miscellaneous Divers
⚡ Concrete Béton	■ Landscape Material Matériaux paysager
⚡ Masonry and Iron Maçonnerie et fer	■ Steps Marches
⚡ Concrete and Iron Béton et fer	⚡ Site Limit Limite de site
⚡ Stone Masonry Maçonnerie en pierre	
⚡ Miscellaneous Divers	





NCC Site Number Numéro de site (CCN)	Map Number Numéro de carte	Date: 17 Aug 2016
98780	3 of 3	Scale Échelle: 1:600

Legend - Légende

- Bus Shelter
Abribus
- Doorway
Corridor d'entrée
- Mechanical Utility
Service mécanique
- Flagpole
Mât de drapeau
- Fire Hydrant
Prise d'incendie
- Emergency Service
Service d'urgence
- Pay Parking Kiosk
Distributrice de billets
de stationnement
- Universal Access Parking
Stationnement accès universel
- Snow Fence - Clôture à neige
- Roadway and Parking Lot
Route et aire de stationnement
- Sidewalk and Building Access
Trottoir et accès aux bâtiments
- Temporary Snow Storage
Remisage de neige temporaire
- Temporary Snow Dump
Dépôt temporaire de neige
- No Snow Dumping
Aucun déversement de neige
- Site Limit
Limite de site

Site Feature Summary - Sommaire de Site

Map - Carte: 02
Site Name: Confederation Building
Nom du site: Édifice de la Confédération
Site #: 98739

1. Landscape Features - Biens paysager

Other Green Spaces - D'autres espaces verts

Subtype Sous-type	Detail Détails	Count Nombre	Length (m) Longueur	Area (m2) Surface
Shrub Bed Massif d'arbustes				255.9

Recreational Areas - Espace récréatif

Subtype Sous-type	Detail Détails	Count Nombre	Length (m) Longueur	Area (m2) Surface
Sandbox Boîte à sable				339.0

Trees

Subtype Sous-type	Detail Détails	Count Nombre	Length (m) Longueur	Area (m2) Surface
Coniferous Conifère		12		
Deciduous Feuille		3		
Unknown Inconnu		7		

Turf - Gazon

Subtype Sous-type	Detail Détails	Count Nombre	Length (m) Longueur	Area (m2) Surface
Class B Classe B				1,820.8

2. Civil Features - Biens civil

Cultural Assets - Biens culturel

Subtype Sous-type	Detail Détails	Count Nombre	Length (m) Longueur	Area (m2) Surface
Cultural Asset Bien culturel		2		

Curbs & Edging - Bords & bordures

Subtype Sous-type	Detail Détails	Count Nombre	Length (m) Longueur	Area (m2) Surface
----------------------	-------------------	-----------------	------------------------	----------------------

Curb Bordure	Concrete Béton			254.7
-----------------	-------------------	--	--	-------

Fencing - Clôture

Subtype Sous-type	Detail Détails	Count Nombre	Length (m) Longueur	Area (m2) Surface
Fence Clôture	Steel Acier		71.2	
Railing Balustrade	Steel Acier		3.0	

Fixtures - Biens civils

Subtype Sous-type	Detail Détails	Count Nombre	Length (m) Longueur	Area (m2) Surface
Gate Barrière	Steel Acier	2		
Gate Barrière	Unknown Inconnu	1		
Manhole Regard d'égout	Unknown Inconnu	1		
Tree Grate Grille d'arbre	Metal Métal	1		

Furniture - Mobilier

Subtype Sous-type	Detail Détails	Count Nombre	Length (m) Longueur	Area (m2) Surface
Bench Banc	Wood and Concrete Bois & béton	1		
Garbage Can Poubelle	Wood Bois	2		

Material - Matériau

Subtype Sous-type	Detail Détails	Count Nombre	Length (m) Longueur	Area (m2) Surface
Courtyard Cour	Interlock Pavé uni			21.2
Decorative Hard Surface Revêtement décoratif	Cobblestone Pavé arrondi			52.1
Parking Stationnement	Asphalt Asphalte			1,119.7
Roadway Chaussée	Asphalt Asphalte			231.8
Sidewalk Trottoir	Asphalt Asphalte			65.3
Sidewalk Trottoir	Cobblestone Pavé arrondi			511.6
Sidewalk Trottoir	Concrete Béton			109.5
Sidewalk Trottoir	Concrete Mega Paver Béton			58.9

Steps - Marches

Subtype Sous-type	Detail Détails	Count Nombre	Length (m) Longueur	Area (m2) Surface
Steps Marches	Concrete Béton			33.9

Walls - Murs

Subtype Sous-type	Detail Détails	Count Nombre	Length (m) Longueur	Area (m2) Surface
Decorative/Stand alone Mur décoratif	Stone Masonry Maçonnerie en pierre		18.2	

4. Water Features - Biens d'eau

Fixtures - Biens civils

Subtype Sous-type	Detail Détails	Count Nombre	Length (m) Longueur	Area (m2) Surface
Catch Basin Puisard		1		
Sewer Grate Grille d'égout		4		

5. Snow & Ice Clearing Features - Biens de déneigement & déglacage

Snow & Ice Clearing Areas - Espace de déneigement & déglacage

Subtype Sous-type	Detail Détails	Count Nombre	Length (m) Longueur	Area (m2) Surface
Pedestrian Access Accès piétonnier				537.0
Vehicle Access Accès de véhiculaire				1,490.2

Snow & Ice Clearing Points - Points de déneigement & déglacage

Subtype Sous-type	Detail Détails	Count Nombre	Length (m) Longueur	Area (m2) Surface
Doorway Corridor d'entrée		13		
Fire Hydrant Access Borne-fontaine		2		

Disclaimer - Avisi de non-responsabilité

This document has been compiled to compliment the maintenance management contract maps and should be used as a guide only.

Ce document a été préparé pour compléter les cartes de contrat de gestion de l'entretien et devrait être utilisé à titre de guide seulement.



NCC Site Number Numéro de site (CCN)	Map Number Numéro de carte	Date: 17 Aug 2016
98739	1 of 3	Scale Échelle: 1:500

Legend - Légende

- Tree
Arbre
- Turf**
Gazon
 - Class A
Classe A
 - Class B
Classe B
 - Class C
Classe C
 - Class N
Classe N
- Firebreak**
Corridor coupe-feu
 - Class C
Classe C
- Other Green Spaces**
D'autres espaces vert
 - Garden
Jardin
 - Shrub Bed
Massif d'arbustes
 - Wild Flowers
Fleurs sauvages
 - Recreational Area
Espace récréatif
 - Tree Stand
Peuplement d'arbres
 - Site Limit
Limite de site



Civil Assets Biens Civil		02
Confederation Building Édifice de la Confédération		
NCC Site Number Numéro de site (CCN)	Map Number Numéro de carte	Date: 17 Aug 2016
98739	2 of 3	Scale Échelle: 1:500

Legend - Légende

<p>Fixtures Biens civils</p> <ul style="list-style-type: none"> Bollard Butoir Gate Barrière Manhole Trou d'homme Tree Grate Grille d'arbre Culvert Ponceau Drain Drain <p>Furniture Mobilier</p> <ul style="list-style-type: none"> Ash Can Seau à cendre Bench Banc Bicycle Rack Support à bicyclettes Flag Pole Mât de drapeau Garbage Can Poubelle Picnic Table Table à pique-nique Cultural Asset Biens culturels <p>Fencing Clôture</p> <ul style="list-style-type: none"> Metal Métal Wood Bois Miscellaneous Divers Guard Rail Balustrade Hand Rail Rampe d'escalier <p>Walls Murs</p> <ul style="list-style-type: none"> Concrete Béton Masonry and Iron Maçonnerie et fer Concrete and Iron Béton et fer Stone Masonry Maçonnerie en pierre Miscellaneous Divers 	<p>Curbs & Edging Bords & bordures</p> <ul style="list-style-type: none"> Asphalt - Asphalte Concrete - Béton Granite - Granit Stone - Pierre Wood - Bois Miscellaneous - Divers <p>Materials Matériaux</p> <ul style="list-style-type: none"> Asphalt Asphalte Cobblestone Pavé Concrete Béton Earth Terre Exposed Aggregate Agrégat exposé Flagstone Dalles Granite Granit Gravel Gravier Interlock Pavé autobloquant Marble Marbre Mega Paver Pavé de béton Stonedust Poussière de pierre Wood Bois Miscellaneous Divers Landscape Material Matériaux paysager Steps Marches Site Limit Limite de site 	
--	---	--



Snow & Ice Control Déneigement & déglçage		02
Confederation Building Édifice de la Confédération		
NCC Site Number Numéro de site (CCN)	Map Number Numéro de carte	Date: 17 Aug 2016
98739	3 of 3	Scale Échelle: 1:500

Legend - Légende

- Bus Shelter
Abribus
- Doorway
Corridor d'entrée
- Mechanical Utility
Service mécanique
- Flagpole
Mât de drapeau
- Fire Hydrant
Prise d'incendie
- Emergency Service
Service d'urgence
- Pay Parking Kiosk
Distributrice de billets
de stationnement
- Universal Access Parking
Stationnement accès universel
- Snow Fence - Clôture à neige
- Roadway and Parking Lot
Route et aire de stationnement
- Sidewalk and Building Access
Trottoir et accès aux bâtiments
- Temporary Snow Storage
Remisage de neige temporaire
- Temporary Snow Dump
Dépôt temporaire de neige
- No Snow Dumping
Aucun déversement de neige
- Site Limit
Limite de site

Site Feature Summary - Sommaire de Site

Map - Carte: 03
Site Name: Conference Centre
Nom du site: Centre de conférences
Site #: 98747

1. Landscape Features - Biens paysager

Other Green Spaces - D'autres espaces verts

Subtype Sous-type	Detail Détails	Count Nombre	Length (m) Longeur	Area (m2) Surface
Annual Annuel				14.3
Mixed Varié				113.1
Perennial Vivace				49.3
Shrub Bed Massif d'arbustes				384.9

Tree Stands - Peuplement d'arbres

Subtype Sous-type	Detail Détails	Count Nombre	Length (m) Longeur	Area (m2) Surface
Group of Trees Peuplement d'arbres				282.2

Trees

Subtype Sous-type	Detail Détails	Count Nombre	Length (m) Longeur	Area (m2) Surface
Coniferous Conifère		12		
Deciduous Feuille		24		

2. Civil Features - Biens civil

Cultural Assets - Biens culturel

Subtype Sous-type	Detail Détails	Count Nombre	Length (m) Longeur	Area (m2) Surface
Cultural Asset Bien culturel		4		

Curbs & Edging - Bords & bordures

Subtype Sous-type	Detail Détails	Count Nombre	Length (m) Longeur	Area (m2) Surface
Curb Bordure	Concrete Béton		230.8	

Decorative Edging Bordure décorative	Stone Pierre			13.7
Decorative Edging Bordure décorative	Wood Bois			83.7

Decorative Fountains - Fontaines décorative

Subtype Sous-type	Detail Détails	Count Nombre	Length (m) Longueur	Area (m2) Surface
Fountain Fontaine		1		

Fencing - Clôture

Subtype Sous-type	Detail Détails	Count Nombre	Length (m) Longueur	Area (m2) Surface
Railing Balustrade	Steel Acier		68.0	

Fixtures - Biens civils

Subtype Sous-type	Detail Détails	Count Nombre	Length (m) Longueur	Area (m2) Surface
Gate Barrière	Unknown Inconnu	2		
Manhole Regard d'égout	Unknown Inconnu	1		

Furniture - Mobilier

Subtype Sous-type	Detail Détails	Count Nombre	Length (m) Longueur	Area (m2) Surface
Bench Banc	Core Park Parc du cœur	2		
Bike Rack Support à bicyclette	Core Park Parc du cœur	2		
Flag Pole Mât de drapeau	Steel Acier	14		
Garbage Can Poubelle	Core Park Parc du cœur	1		

Landscape Material - Matériaux paysagers

Subtype Sous-type	Detail Détails	Count Nombre	Length (m) Longueur	Area (m2) Surface
Decorative Landscape Surface Revêtement décoratif	Stone Pierre			6.9

Material - Matériau

Subtype Sous-type	Detail Détails	Count Nombre	Length (m) Longueur	Area (m2) Surface
Decorative Hard Surface Revêtement décoratif	Cobblestone Pavé arrondi			173.8
Decorative Hard Surface Revêtement décoratif	Concrete Béton			562.5

Decorative Hard Surface Revêtement décoratif	Concrete Mega Paver Béton	18.3
Decorative Hard Surface Revêtement décoratif	Interlock Pavé uni	489.0
Landing Palier	Concrete Mega Paver Béton	121.7
Loading Dock Quai d'embarquement	Asphalt Asphalte	9.2
Pathway Sentier	Concrete Béton	131.1
Sidewalk Trottoir	Asphalt Asphalte	547.8
Sidewalk Trottoir	Cobblestone Pavé arrondi	28.4
Sidewalk Trottoir	Concrete Béton	1,063.1
Sidewalk Trottoir	Concrete Mega Paver Béton	160.9
Sidewalk Trottoir	Interlock Pavé uni	57.4

Steps - Marches

Subtype Sous-type	Detail Détails	Count Nombre	Length (m) Longueur	Area (m2) Surface
Steps Marches	Concrete Béton			160.5
Steps Marches	Stone Pierre			15.3

Walls - Murs

Subtype Sous-type	Detail Détails	Count Nombre	Length (m) Longueur	Area (m2) Surface
Retaining Mur de soutènement	Concrete Béton		215.8	

3. Electrical Features - Biens électrique

Electrical Lines - Installation électriques

Subtype Sous-type	Detail Détails	Count Nombre	Length (m) Longueur	Area (m2) Surface
Underground Cable Câble sous-terrains			273.3	

Lighting - Éclairage

Subtype Sous-type	Detail Détails	Count Nombre	Length (m) Longueur	Area (m2) Surface
Flood Light Projecteur		3		
Fountain Light Lumière de fontaine		3		

Sidewalk / Pathway Light Éclairage de trottoir/sentier	13
---	----

Street Light Éclairage de rue	1
----------------------------------	---

Other Electrical Items - Autre items électrique

Subtype Sous-type	Detail Détails	Count Nombre	Length (m) Longueur	Area (m2) Surface
Junction Box Boîte de jonction		1		

4. Water Features - Biens d'eau

Fixtures - Biens civils

Subtype Sous-type	Detail Détails	Count Nombre	Length (m) Longueur	Area (m2) Surface
Catch Basin Puisard		6		
Drain Drain		3		

Irrigation systems - Systèmes d'irrigation

Subtype Sous-type	Detail Détails	Count Nombre	Length (m) Longueur	Area (m2) Surface
Control Valve Soupape de contrôle		3		
Quick Coupling Valve Soupape de raccord rapide		2		
Sprinkler Head Tête de gicleur		114		

Potable water systems - Systèmes d'eau potable

Subtype Sous-type	Detail Détails	Count Nombre	Length (m) Longueur	Area (m2) Surface
Sprinkler Line - Potable Conduits pour les gicleurs			446.3	

5. Snow & Ice Clearing Features - Biens de déneigement & déglçage

Snow & Ice Clearing Areas - Espace de déneigement & déglçage

Subtype Sous-type	Detail Détails	Count Nombre	Length (m) Longueur	Area (m2) Surface
Pedestrian Access Accès piétonnier				973.4
Vehicle Access Accès de véhiculaire				1,113.5

Snow & Ice Clearing Points - Points de déneigement & déglçage

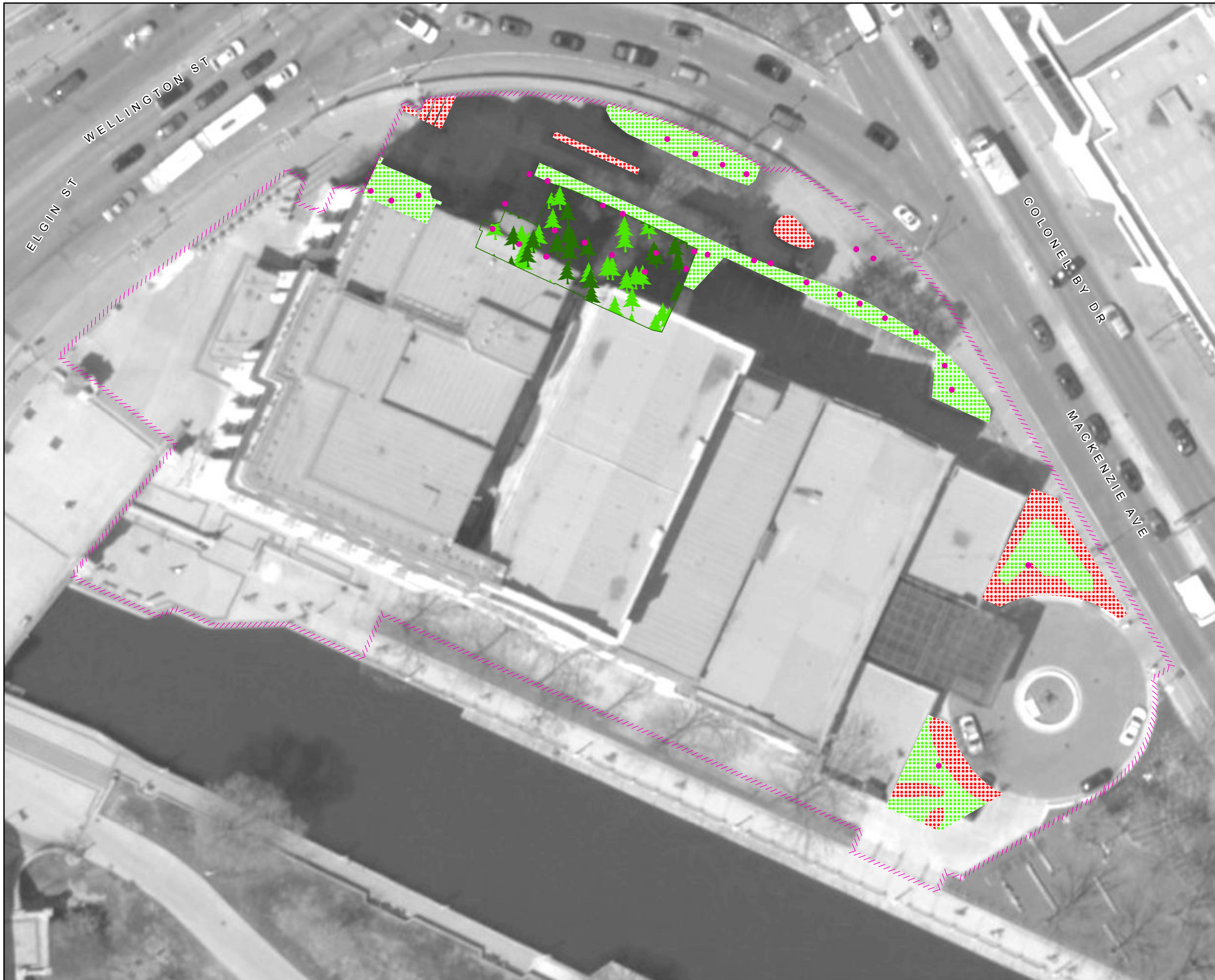
Subtype Sous-type	Detail Détails	Count Nombre	Length (m) Longueur	Area (m2) Surface
----------------------	-------------------	-----------------	------------------------	----------------------

Doorway	12
Corridor d'entrée	
Fire Hydrant Access	2
Borne-fontaine	

Disclaimer - Avisi de non-responsabilité

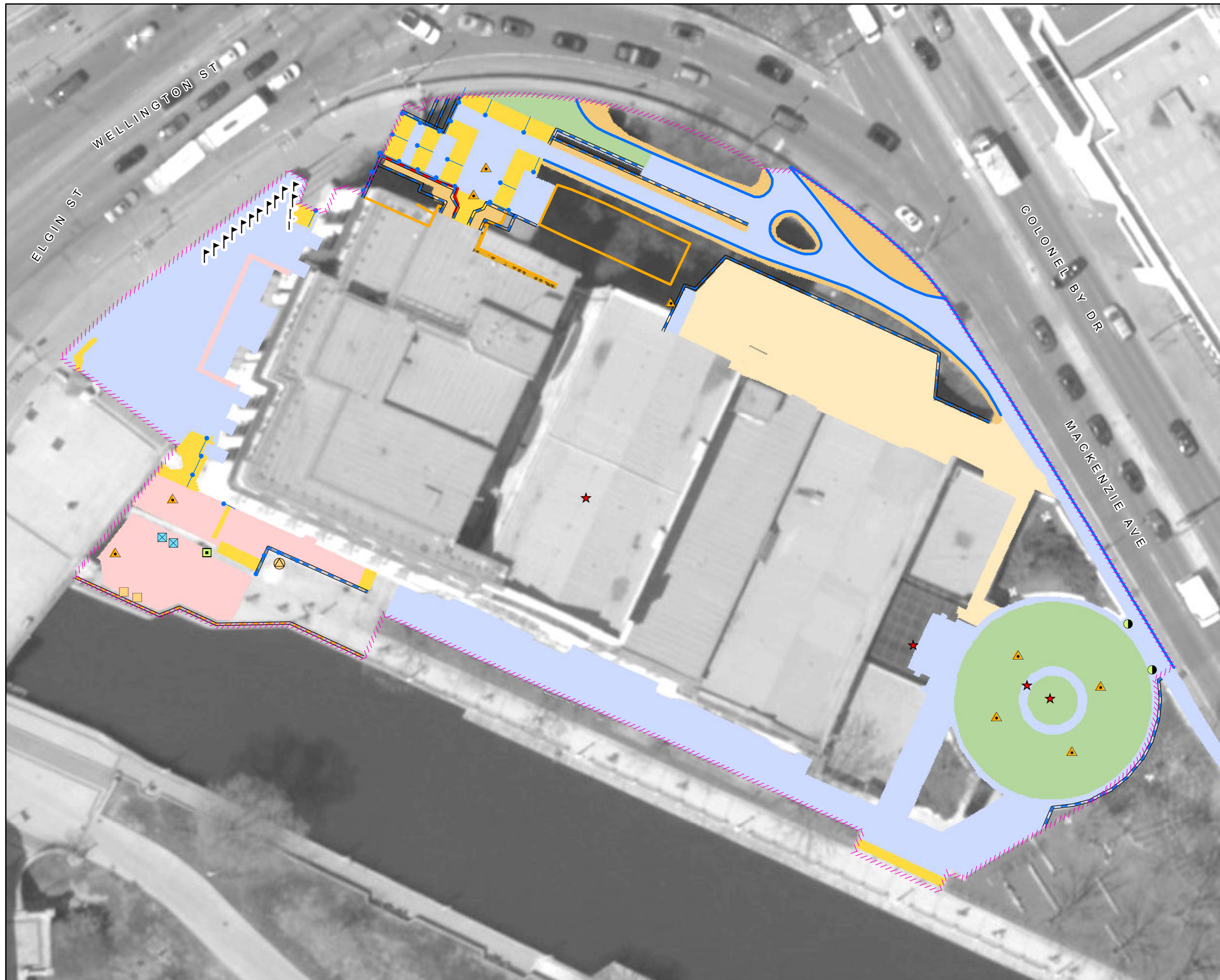
This document has been compiled to compliment the maintenance management contract maps and should be used as a guide only.

Ce document a été préparé pour compléter les cartes de contrat de gestion de l'entretien et devrait être utilisé à titre de guide seulement.



Legend - Légende

- Tree
Arbre
- Turf**
Gazon
- Class A
Classe A
- Class B
Classe B
- Class C
Classe C
- Class N
Classe N
- Firebreak**
Corridor coupe-feu
- Class C
Classe C
- Other Green Spaces**
D'autres espaces vert
- Garden
Jardin
- Shrub Bed
Massif d'arbustes
- Wild Flowers
Fleurs sauvages
- Recreational Area
Espace récréatif
- Tree Stand
Peuplement d'arbres
- Site Limit
Limite de site



NCC Site Number Numéro de site (CCN)	Map Number Numéro de carte	Date: 17 Aug 2016
98747	2 of 5	Scale Échelle: 1:500

Legend - Légende

Fixtures Biens civils	Curbs & Edging Bords & bordures
<ul style="list-style-type: none"> Bollard Butoir Gate Barrière Manhole Trou d'homme Tree Grate Grille d'arbre Culvert Ponceau Drain Drain 	<ul style="list-style-type: none"> Asphalt - Asphalte Concrete - Béton Granite - Granit Stone - Pierre Wood - Bois Miscellaneous - Divers
Furniture Mobilier	Materials Matériaux
<ul style="list-style-type: none"> Ash Can Seau à cendre Bench Banc Bicycle Rack Support à bicyclettes Flag Pole Mât de drapeau Garbage Can Poubelle Picnic Table Table à pique-nique Cultural Asset Biens culturels 	<ul style="list-style-type: none"> Asphalt Asphalte Cobblestone Pavé Concrete Béton Earth Terre Exposed Aggregate Agrégat exposé Flagstone Dalles Granite Granit Gravel Gravier Interlock Pavé autobloquant Marble Marbre Mega Paver Pavé de béton Stonedust Poussière de pierre Wood Bois Miscellaneous Divers Landscape Material Matériaux paysager Steps Marches Site Limit Limite de site
Fencing Clôture	
<ul style="list-style-type: none"> Metal Métal Wood Bois Miscellaneous Divers Guard Rail Balustrade Hand Rail Rampe d'escalier 	
Walls Murs	
<ul style="list-style-type: none"> Concrete Béton Masonry and Iron Maçonnerie et fer Concrete and Iron Béton et fer Stone Masonry Maçonnerie en pierre Miscellaneous Divers 	



NCC Site Number Numéro de site (CCN)	Map Number Numéro de carte	Date: 25 Aug 2016
98747	3 of 5	Scale Échelle: 1:500

Legend - Légende

- Confederation Blvd. Lighting
Lampadaires - Boul de la Confédération**
- Street Light - Éclairage de rue
 - ⊙ Street Pedestrian Light - Lampadaire de rue pour piétons
 - Pedestrian Light - Lampadaire pour piétons
 - ⊕ Threshold Light - Feu de seuil
 - ⊙ Ceremonial Route - Parcours d'honneur

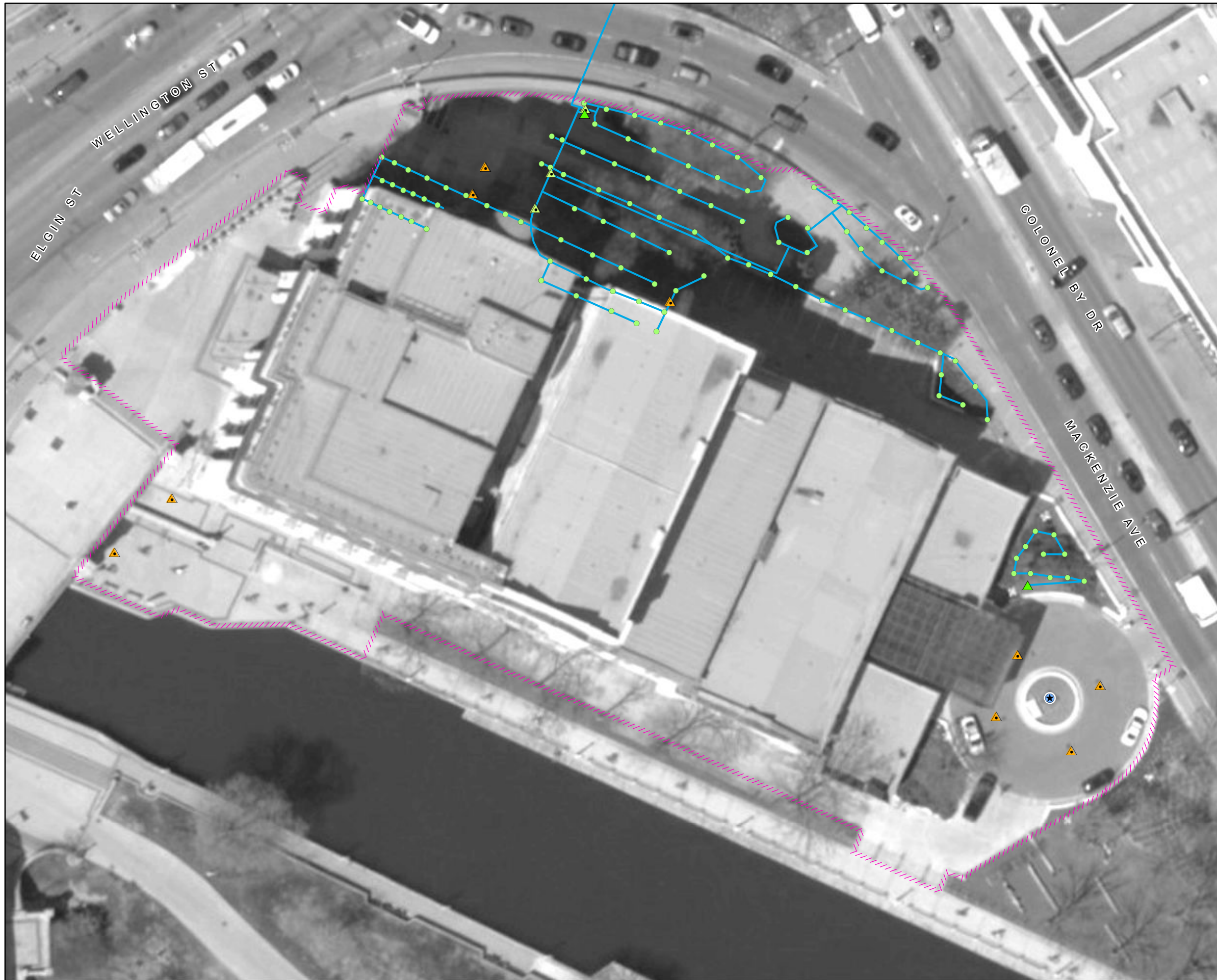
- Lighting
Éclairage**
- Street - Rue
 - Sidewalk - Trottoir
 - △ Core Park - Style parc urbain
 - ⊕ Core Park Light With Outlet
 - Flood - Projecteur
 - Ground - Enfoui dans le sol
 - Bollard with Light - Butoir avec lumière

- Other Electrical Items
Autres items électrique**
- ⚡ Electrical Meter - Compteur électrique
 - ⚡ Power Bollard - Butoir électrique
 - ⚡ Electrical Kiosk - Kiosque électrique
 - ⚡ Electrical Pedestal - Piédestal électrique
 - ⚡ Utility Pole - Poteau de ligne
 - ⚡ Utility Pole Base - Base de poteau de ligne
 - ⚡ Electrical Outlet - Prise de courant
 - ⚡ Electrical Access Hole - Trou d'accès
 - ⚡ Transformer - Transformateur
 - ⚡ Control Panel - Panneau de control
 - ⚡ Junction Box - Boîte de jonction

- Electrical Lines
Installations électriques**
- Aboveground - En surface
 - Underground - Souterrain
 - Site Limit - Limite de site

Any underground data shown on this map has been verified as accurately as possible, however, the complete accuracy of this information cannot be guaranteed. Conduct Utility Location surveys before conducting underground work.

Toutes les données souterraines identifiées sur cette carte ont été vérifiées aussi précisément que possible; cependant, l'exactitude totale de ces renseignements ne peut être garantie. Effectuez des lèves pour déterminer l'emplacement des services publics.



Conference Centre
Centre de conférences

NCC Site Number Numéro de site (CCN)	Map Number Numéro de carte	Date: 17 Aug 2016
98747	4 of 5	Scale Échelle: 1:500

Legend - Légende

Irrigation Systems
Systèmes d'irrigation

- Control Valve
Soupape de commande
- Quick Coupling Valve
Soupape quick-coupling
- Main line water valve
Régulateur de débit de la conduite principale
- Miscellaneous Valve
Autres valves
- Fire Hydrant
Prise d'incendie
- Miscellaneous Pump
Autres Pompes
- Hose Faucet
Robinet pour boyau
- Sprinkler Head
Tête d'arroseur

Potable Water Systems
Systèmes d'eau potable

- Decorative Fountain
Fontaine décorative
- Drinking Fountain
Fontaine à boire
- Master Water Service
Service principal d'eau
- Water Meter
Compteurs d'eau
- Sprinkler Line - Potable
Conduits pour les arroseurs - eau potable
- Water Line - Potable
Conduite d'eau potable

Non Potable Water Systems
Systèmes d'eau non potable

- Sprinkler Line - Non Potable
Conduits pour les arroseurs - Eau non potable
- Water Line - Non Potable
Conduite d'eau non potable

Waste Water Systems
Réseaux d'eau résiduaire

- Drain
Drain
- Sanitary Line
Conduite sanitaire
- Storm Line
Égout pluvial
- Site Limit
Limite de site

Any underground data shown on this map has been verified as accurately as possible, however, the complete accuracy of this information cannot be guaranteed. Conduct Utility Location surveys before conducting underground work.

Toutes les données souterraines identifiées sur cette carte ont été vérifiées aussi précisément que possible; cependant, l'exactitude totale de ces renseignements ne peut être garantie. Effectuez des lèves pour déterminer l'emplacement des services publics.



NCC Site Number Numéro de site (CCN)	Map Number Numéro de carte	Date: 17 Aug 2016
98747	5 of 5	Scale Échelle: 1:500

Legend - Légende

- Bus Shelter
Abribus
- Doorway
Corridor d'entrée
- Mechanical Utility
Service mécanique
- Flagpole
Mât de drapeau
- Fire Hydrant
Prise d'incendie
- Emergency Service
Service d'urgence
- Pay Parking Kiosk
Distributrice de billets
de stationnement
- Universal Access Parking
Stationnement accès universel
- Snow Fence - Clôture à neige
- Roadway and Parking Lot
Route et aire de stationnement
- Sidewalk and Building Access
Trottoir et accès aux bâtiments
- Temporary Snow Storage
Remisage de neige temporaire
- Temporary Snow Dump
Dépôt temporaire de neige
- No Snow Dumping
Aucun déversement de neige
- Site Limit
Limite de site

Site Feature Summary - Sommaire de Site

Map - Carte: 04
Site Name: Connaught Building
Nom du site: Édifice Connaught
Site #: 98750

1. Landscape Features - Biens paysager

Other Green Spaces - D'autres espaces verts

Subtype Sous-type	Detail Détails	Count Nombre	Length (m) Longueur	Area (m2) Surface
Shrub Bed Massif d'arbustes				219.6

Trees

Subtype Sous-type	Detail Détails	Count Nombre	Length (m) Longueur	Area (m2) Surface
Deciduous Feuille		5		

Turf - Gazon

Subtype Sous-type	Detail Détails	Count Nombre	Length (m) Longueur	Area (m2) Surface
Class B Classe B				286.0

2. Civil Features - Biens civil

Curbs & Edging - Bords & bordures

Subtype Sous-type	Detail Détails	Count Nombre	Length (m) Longueur	Area (m2) Surface
Curb Bordure	Granite Granit		4.4	

Fencing - Clôture

Subtype Sous-type	Detail Détails	Count Nombre	Length (m) Longueur	Area (m2) Surface
Fence Clôture	Steel Acier		48.8	
Railing Balustrade	Steel Acier		1.9	

Fixtures - Biens civils

Subtype Sous-type	Detail Détails	Count Nombre	Length (m) Longueur	Area (m2) Surface
----------------------	-------------------	-----------------	------------------------	----------------------

Bollard Butoir	Unknown Inconnu	1		
Manhole Regard d'égout	Steel Acier	1		
Manhole Regard d'égout	Unknown Inconnu	1		

Furniture - Mobilier

Subtype Sous-type	Detail Détails	Count Nombre	Length (m) Longueur	Area (m2) Surface
Bike Rack Support à bicyclette	Metal Métal	1		
Garbage Can Poubelle	Core Park Parc du cœur	1		

Material - Matériau

Subtype Sous-type	Detail Détails	Count Nombre	Length (m) Longueur	Area (m2) Surface
Decorative Hard Surface Revêtement décoratif	Concrete Mega Paver Béton			26.4
Decorative Hard Surface Revêtement décoratif	Granite Granit			3.7
Decorative Hard Surface Revêtement décoratif	Gravel - Coloured Gravier coloré			8.8
Driveway Voie d'accès	Concrete Béton			35.4
Sidewalk Trottoir	Asphalt Asphalte			21.1
Sidewalk Trottoir	Concrete Béton			1,171.3
Sidewalk Trottoir	Concrete Mega Paver Béton			766.1
Sidewalk Trottoir	Gravel Gravier			16.5
Vehicle Ramp Rampe véhiculaires	Asphalt Asphalte			6.4

Steps - Marches

Subtype Sous-type	Detail Détails	Count Nombre	Length (m) Longueur	Area (m2) Surface
Steps Marches	Unknown Inconnu			38.5

Walls - Murs

Subtype Sous-type	Detail Détails	Count Nombre	Length (m) Longueur	Area (m2) Surface
Retaining Mur de soutènement	Concrete Béton		6.4	
Retaining Mur de soutènement	Marble Marbre		18.0	

3. Electrical Features - Biens électrique

Electrical Lines - Installation électriques

Subtype Sous-type	Detail Détails	Count Nombre	Length (m) Longueur	Area (m2) Surface
Underground Cable Câble sous-terrains			293.2	

Lighting - Éclairage

Subtype Sous-type	Detail Détails	Count Nombre	Length (m) Longueur	Area (m2) Surface
Sidewalk / Pathway Light Éclairage de trottoir/sentier		22		

4. Water Features - Biens d'eau

Fixtures - Biens civils

Subtype Sous-type	Detail Détails	Count Nombre	Length (m) Longueur	Area (m2) Surface
Catch Basin Puisard		1		

5. Snow & Ice Clearing Features - Biens de déneigement & déglçage

Snow & Ice Clearing Areas - Espace de déneigement & déglçage

Subtype Sous-type	Detail Détails	Count Nombre	Length (m) Longueur	Area (m2) Surface
Pedestrian Access Accès piétonnier				349.5
Vehicle Access Accès de véhiculaire				378.8

Snow & Ice Clearing Points - Points de déneigement & déglçage

Subtype Sous-type	Detail Détails	Count Nombre	Length (m) Longueur	Area (m2) Surface
Doorway Corridor d'entrée		6		

Disclaimer - Avisi de non-responsabilité

This document has been compiled to compliment the maintenance management contract maps and should be used as a guide only.

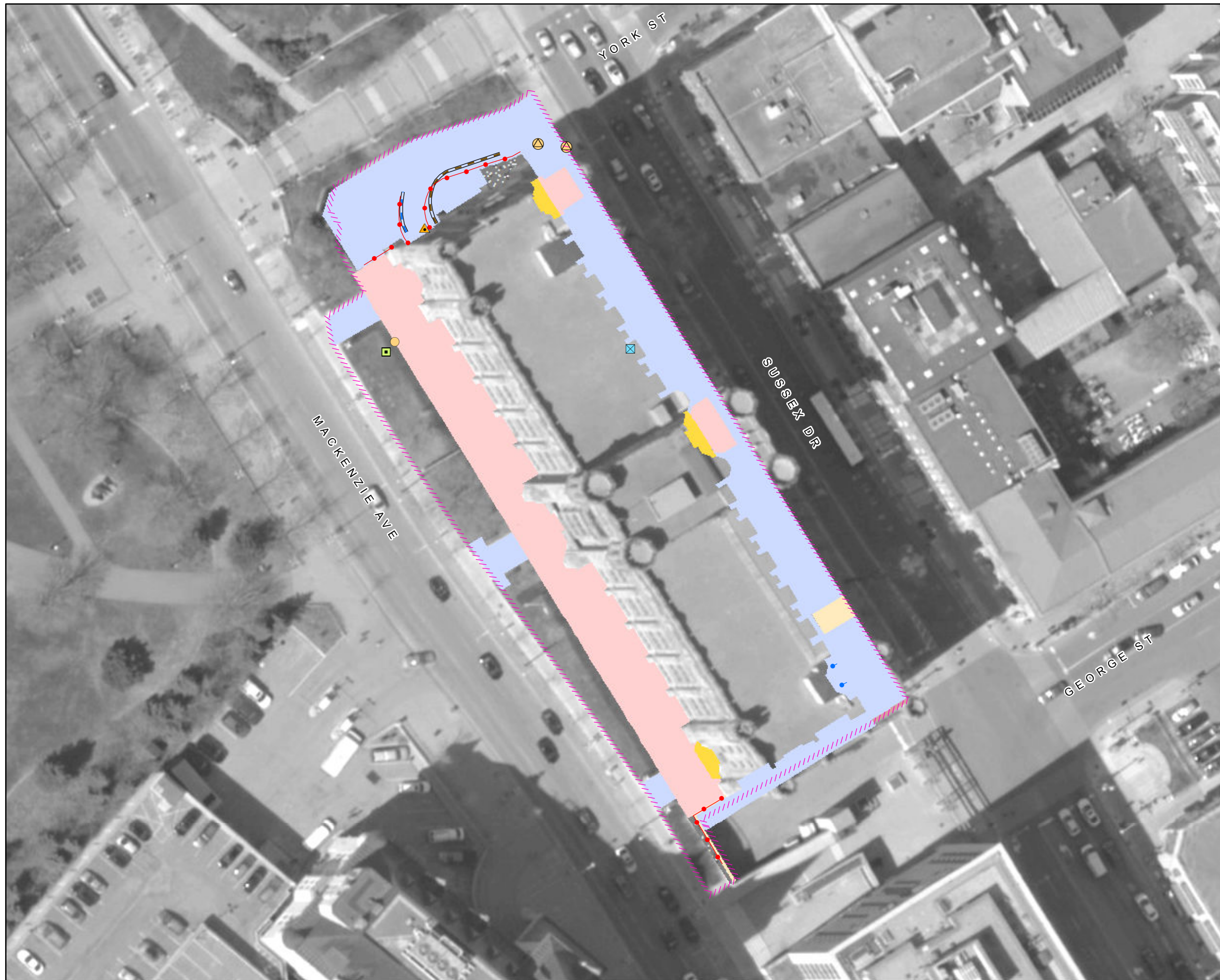
Ce document a été préparé pour compléter les cartes de contrat de gestion de l'entretien et devrait être utilisé à titre de guide seulement.



NCC Site Number Numéro de site (CCN)	Map Number Numéro de carte	Date: 17 Aug 2016
98750	1 of 4	Scale Échelle: 1:600

Legend - Légende

- Tree
Arbre
- Turf**
Gazon
- Class A
Classe A
- Class B
Classe B
- Class C
Classe C
- Class N
Classe N
- Firebreak**
Corridor coupe-feu
- Class C
Classe C
- Other Green Spaces**
D'autres espaces vert
- Garden
Jardin
- Shrub Bed
Massif d'arbustes
- Wild Flowers
Fleurs sauvages
- Recreational Area
Espace récréatif
- Tree Stand
Peuplement d'arbres
- Site Limit
Limite de site

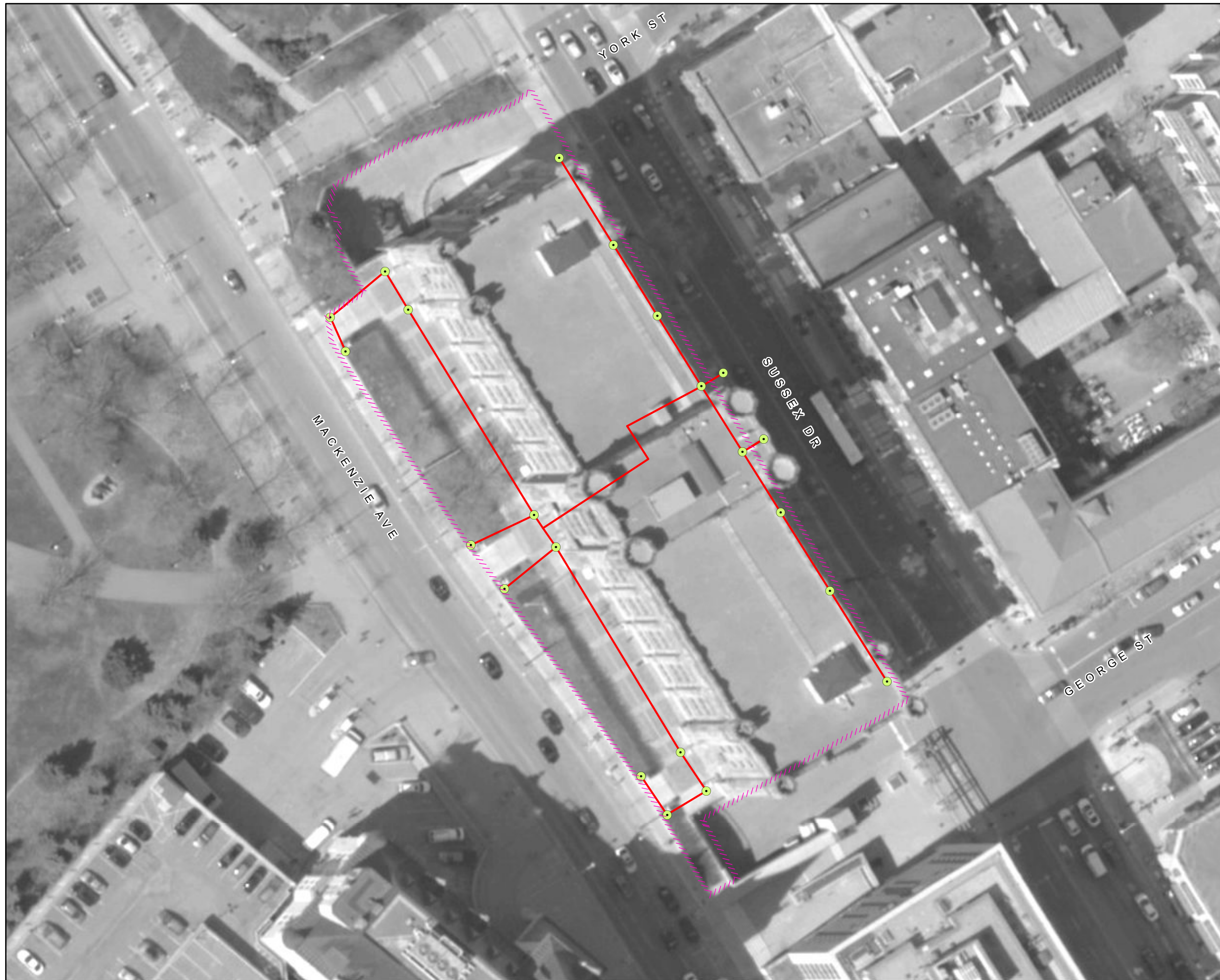


Connaught Building
Édifice Connaught

NCC Site Number Numéro de site (CCN)	Map Number Numéro de carte	Date: 17 Aug 2016
98750	2 of 4	Scale Échelle: 1:600

Legend - Légende

Fixtures Biens civils	Curbs & Edging Bords & bordures
<ul style="list-style-type: none"> Bollard Butoir Gate Barrière Manhole Trou d'homme Tree Grate Grille d'arbre Culvert Ponceau Drain Drain 	<ul style="list-style-type: none"> Asphalt - Asphalte Concrete - Béton Granite - Granit Stone - Pierre Wood - Bois Miscellaneous - Divers
Furniture Mobilier	Materials Matériaux
<ul style="list-style-type: none"> Ash Can Seau à cendre Bench Banc Bicycle Rack Support à bicyclettes Flag Pole Mât de drapeau Garbage Can Poubelle Picnic Table Table à pique-nique Cultural Asset Biens culturels 	<ul style="list-style-type: none"> Asphalt Asphalte Cobblestone Pavé Concrete Béton Earth Terre Exposed Aggregate Agrégat exposé Flagstone Dalles Granite Granit Gravel Gravier Interlock Pavé autobloquant Marble Marbre Mega Paver Pavé de béton Stonedust Poussière de pierre Wood Bois Miscellaneous Divers Landscape Material Matériaux paysager Steps Marches
Fencing Clôture	
<ul style="list-style-type: none"> Metal Métal Wood Bois Miscellaneous Divers Guard Rail Balustrade Hand Rail Rampe d'escalier 	
Walls Murs	
<ul style="list-style-type: none"> Concrete Béton Masonry and Iron Maçonnerie et fer Concrete and Iron Béton et fer Stone Masonry Maçonnerie en pierre Miscellaneous Divers 	<ul style="list-style-type: none"> Site Limit Limite de site



Connaught Building
Édifice Connaught

NCC Site Number Numéro de site (CCN)	Map Number Numéro de carte	Date: 25 Aug 2016
98750	3 of 4	Scale Échelle: 1:600

Legend - Légende

- Confederation Blvd. Lighting
Lampadaires - Boul de la Confédération**
- Street Light - Éclairage de rue
 - ⊙ Street Pedestrian Light - Lampadaire de rue pour piétons
 - Pedestrian Light - Lampadaire pour piétons
 - ⊗ Threshold Light - Feu de seuil
 - ⊙ Ceremonial Route - Parcours d'honneur

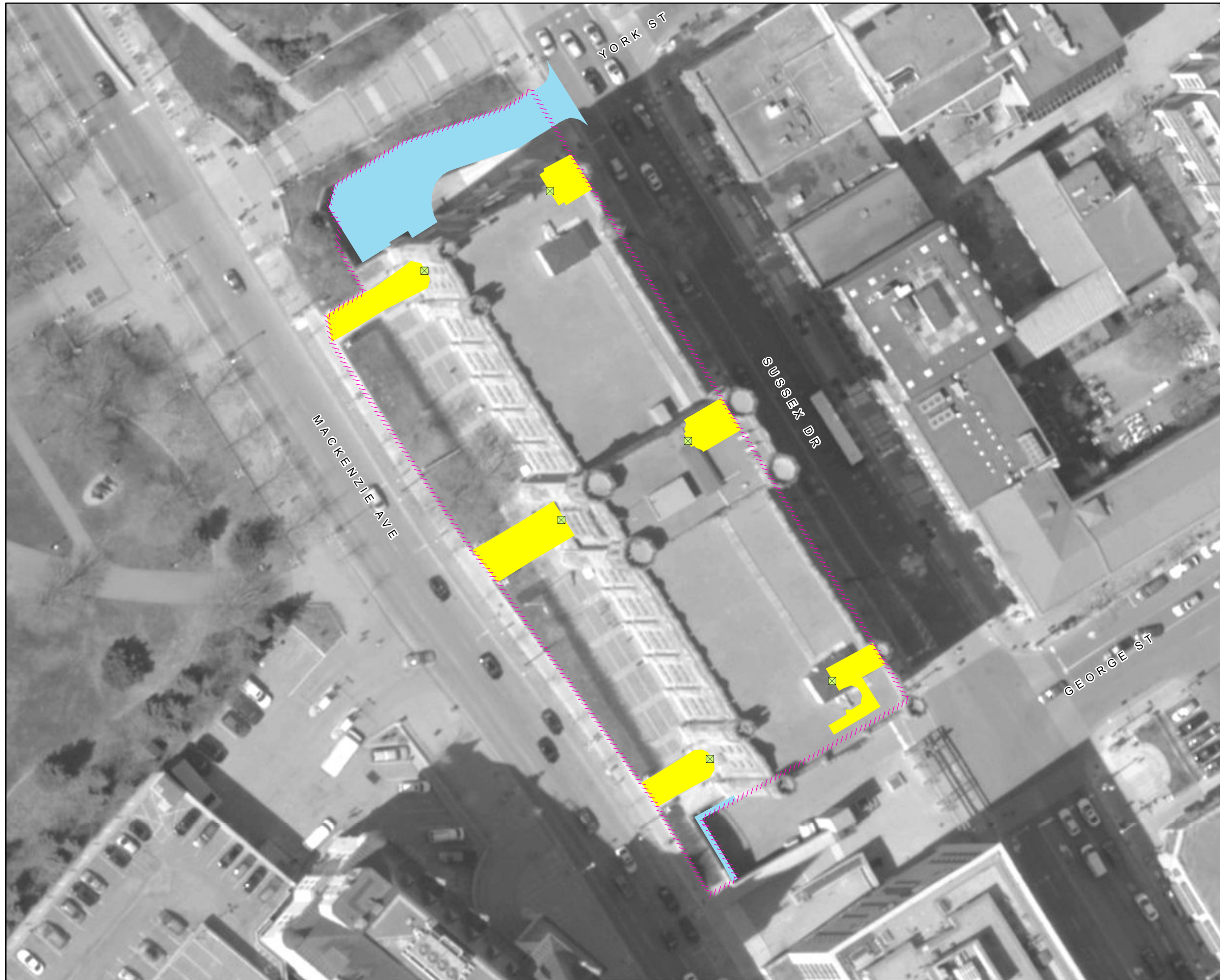
- Lighting
Éclairage**
- Street - Rue
 - Sidewalk - Trottoir
 - △ Core Park - Style parc urbain
 - ⊞ Core Park Light With Outlet
 - ⊞ Flood - Projecteur
 - Ground - Enfoui dans le sol
 - Bollard with Light - Butoir avec lumière

- Other Electrical Items
Autres items électrique**
- ⚡ Electrical Meter - Compteur électrique
 - ⚡ Power Bollard - Butoir électrique
 - ⚡ Electrical Kiosk - Kiosque électrique
 - ⚡ Electrical Pedestal - Piédestal électrique
 - ⚡ Utility Pole - Poteau de ligne
 - ⚡ Utility Pole Base - Base de poteau de ligne
 - ⚡ Electrical Outlet - Prise de courant
 - ⚡ Electrical Access Hole - Trou d'accès
 - ⚡ Transformer - Transformateur
 - ⚡ Control Panel - Panneau de control
 - ⚡ Junction Box - Boîte de jonction

- Electrical Lines
Installations électriques**
- Aboveground - En surface
 - Underground - Souterrain
 - Site Limit - Limite de site

Any underground data shown on this map has been verified as accurately as possible, however, the complete accuracy of this information cannot be guaranteed. Conduct Utility Location surveys before conducting underground work.

Toutes les données souterraines identifiées sur cette carte ont été vérifiées aussi précisément que possible; cependant, l'exactitude totale de ces renseignements ne peut être garantie. Effectuez des lèves pour déterminer l'emplacement des services publics.



Connaught Building / Édifice Connaught

NCC Site Number / Numéro de site (CCN)	Map Number / Numéro de carte	Date:
98750	4 of 4	17 Aug 2016
		Scale / Échelle: 1:600

Legend - Légende

- Bus Shelter / Abribus
- Doorway / Corridor d'entrée
- Mechanical Utility / Service mécanique
- Flagpole / Mât de drapeau
- Fire Hydrant / Prise d'incendie
- Emergency Service / Service d'urgence
- Pay Parking Kiosk / Distributrice de billets de stationnement
- Universal Access Parking / Stationnement accès universel
- Snow Fence - Clôture à neige
- Roadway and Parking Lot / Route et aire de stationnement
- Sidewalk and Building Access / Trottoir et accès aux bâtiments
- Temporary Snow Storage / Remisage de neige temporaire
- Temporary Snow Dump / Dépôt temporaire de neige
- No Snow Dumping / Aucun déversement de neige
- Site Limit / Limite de site

Site Feature Summary - Sommaire de Site

Map - Carte: 05
Site Name: East Memorial Building
Nom du site: Édifice commémoratif de l'Est
Site #: 98762

1. Landscape Features - Biens paysager

Other Green Spaces - D'autres espaces verts

Subtype Sous-type	Detail Détails	Count Nombre	Length (m) Longueur	Area (m2) Surface
Shrub Bed Massif d'arbustes				75.5

Trees

Subtype Sous-type	Detail Détails	Count Nombre	Length (m) Longueur	Area (m2) Surface
Deciduous Feuille		2		

Turf - Gazon

Subtype Sous-type	Detail Détails	Count Nombre	Length (m) Longueur	Area (m2) Surface
Class B Classe B				1,209.5

2. Civil Features - Biens civil

Cultural Assets - Biens culturel

Subtype Sous-type	Detail Détails	Count Nombre	Length (m) Longueur	Area (m2) Surface
Cultural Asset Bien culturel		1		

Curbs & Edging - Bords & bordures

Subtype Sous-type	Detail Détails	Count Nombre	Length (m) Longueur	Area (m2) Surface
Curb Bordure	Concrete Béton		244.0	
Curb Bordure	Granite Granit		10.2	

Fencing - Clôture

Subtype Sous-type	Detail Détails	Count Nombre	Length (m) Longueur	Area (m2) Surface
Fence Clôture	Steel Acier		25.7	

Railing Balustrade	Steel Acier			5.7
-----------------------	----------------	--	--	-----

Fixtures - Biens civils

Subtype Sous-type	Detail Détails	Count Nombre	Length (m) Longueur	Area (m2) Surface
Manhole Regard d'égout	Unknown Inconnu	6		

Furniture - Mobilier

Subtype Sous-type	Detail Détails	Count Nombre	Length (m) Longueur	Area (m2) Surface
Flag Pole Mât de drapeau	Steel Acier	1		

Material - Matériau

Subtype Sous-type	Detail Détails	Count Nombre	Length (m) Longueur	Area (m2) Surface
Decorative Hard Surface Revêtement décoratif	Cobblestone Pavé arrondi			147.5
Landing Palier	Unknown Inconnu			19.8
Sidewalk Trottoir	Concrete Béton			214.9
Sidewalk Trottoir	Granite Granit			12.1

Steps - Marches

Subtype Sous-type	Detail Détails	Count Nombre	Length (m) Longueur	Area (m2) Surface
Steps Marches	Unknown Inconnu			23.9

Walls - Murs

Subtype Sous-type	Detail Détails	Count Nombre	Length (m) Longueur	Area (m2) Surface
Decorative/Stand alone Mur décoratif	Granite Granit		14.2	
Retaining Mur de soutènement	Granite Granit		53.2	

5. Snow & Ice Clearing Features - Biens de déneigement & déglçage

Snow & Ice Clearing Areas - Espace de déneigement & déglçage

Subtype Sous-type	Detail Détails	Count Nombre	Length (m) Longueur	Area (m2) Surface
Pedestrian Access Accès piétonnier				197.6

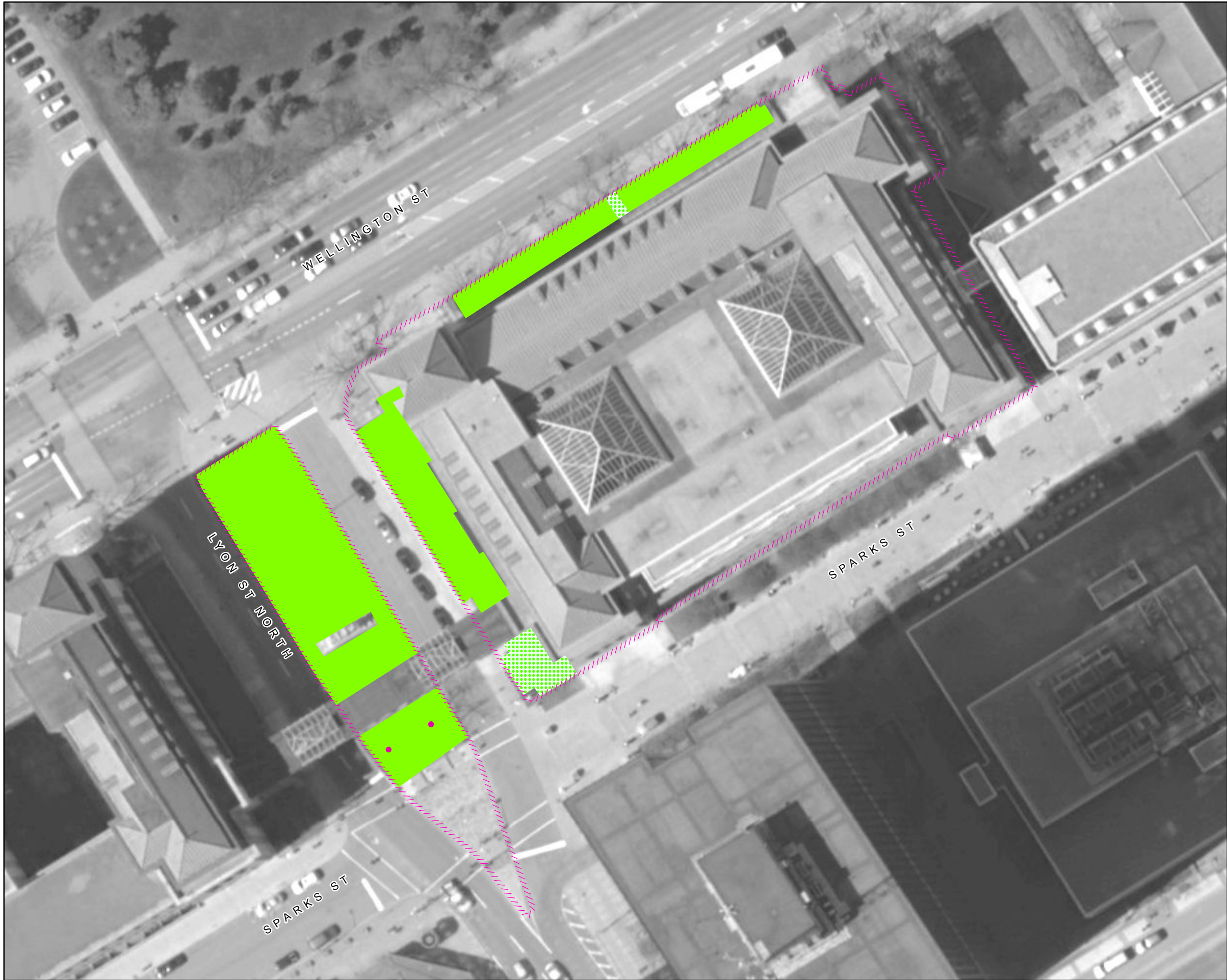
Snow & Ice Clearing Points - Points de déneigement & déglçage

Subtype Sous-type	Detail Détails	Count Nombre	Length (m) Longeur	Area (m2) Surface
Doorway Corridor d'entrée		5		
Fire Hydrant Access Borne-fontaine		1		
Flagpole Access Mât de drapeau		1		

Disclaimer - Avisi de non-responsabilité

This document has been compiled to compliment the maintenance management contract maps and should be used as a guide only.

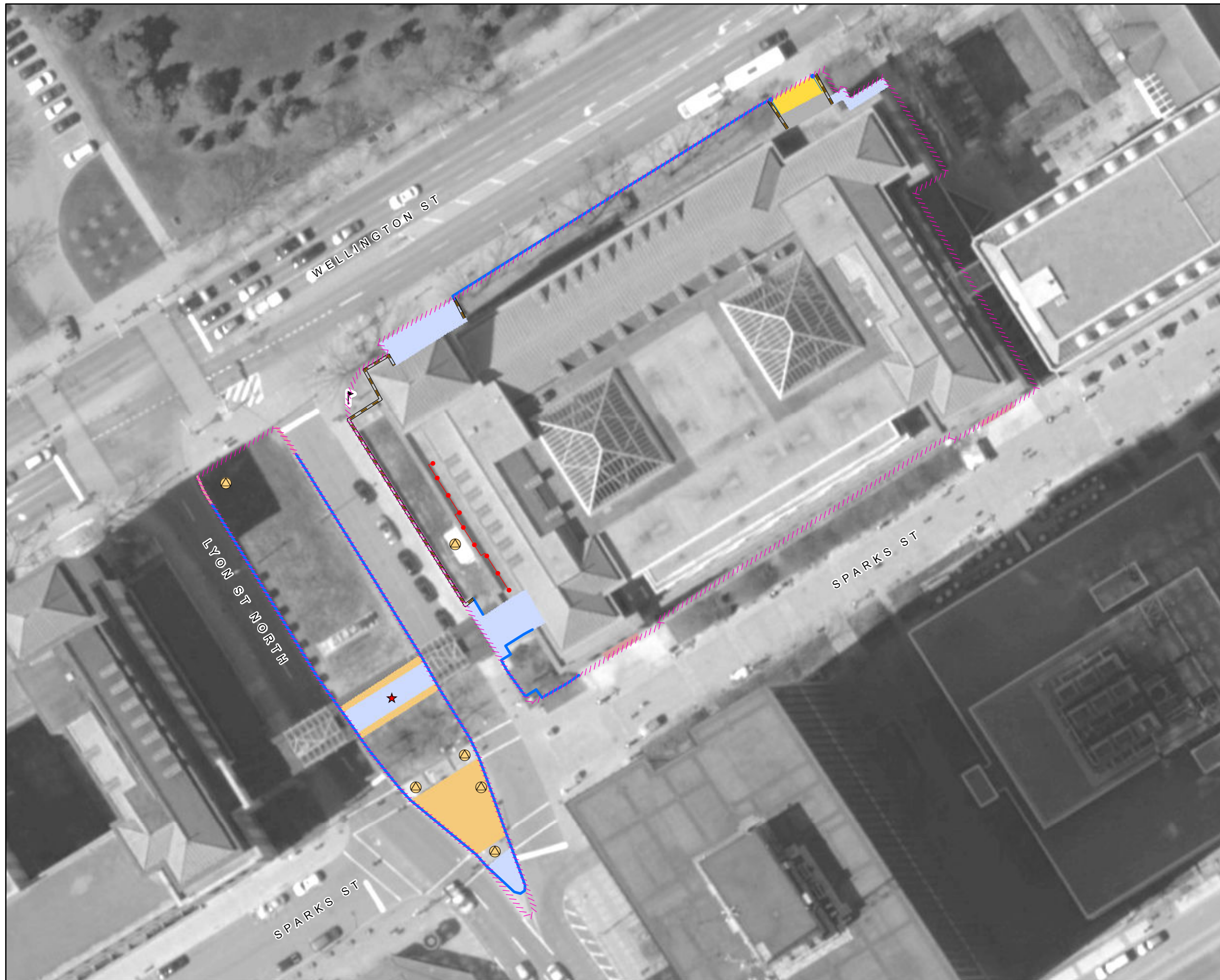
Ce document a été préparé pour compléter les cartes de contrat de gestion de l'entretien et devrait être utilisé à titre de guide seulement.



NCC Site Number Numéro de site (CCN)	Map Number Numéro de carte	Date: 17 Aug 2016
98762	1 of 3	Scale Échelle: 1:600

Legend - Légende

- Tree
Arbre
- Turf**
Gazon
 - Class A
Classe A
 - Class B
Classe B
 - Class C
Classe C
 - Class N
Classe N
- Firebreak**
Corridor coupe-feu
 - Class C
Classe C
- Other Green Spaces**
D'autres espaces vert
 - Garden
Jardin
 - Shrub Bed
Massif d'arbustes
 - Wild Flowers
Fleurs sauvages
 - Recreational Area
Espace récréatif
 - Tree Stand
Peuplement d'arbres
 - Site Limit
Limite de site

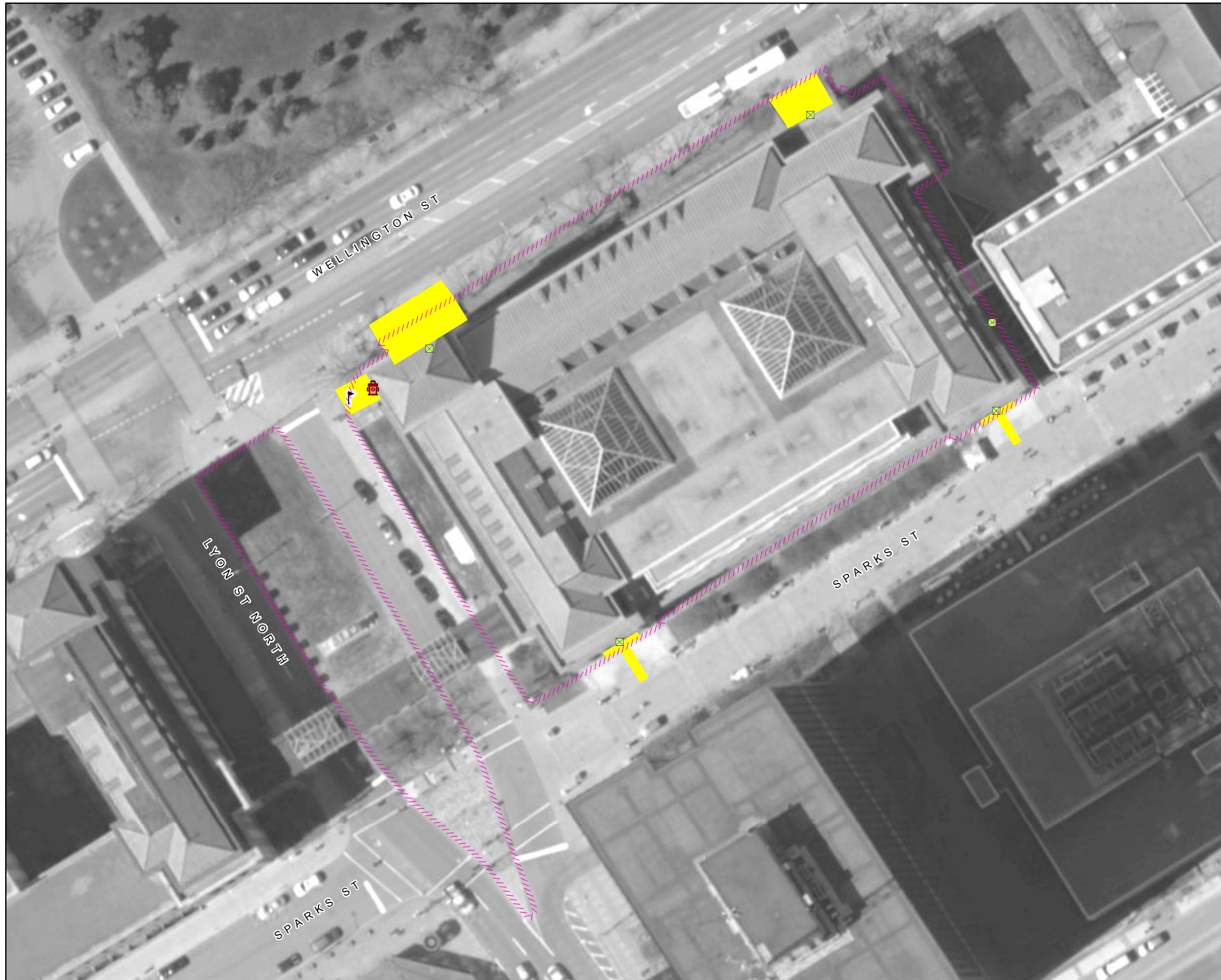


East Memorial Building
Édifice commémoratif de l'Est

NCC Site Number Numéro de site (CCN)	Map Number Numéro de carte	Date: 17 Aug 2016
98762	2 of 3	Scale Échelle: 1:600

Legend - Légende

Fixtures Biens civils	Curbs & Edging Bords & bordures
<ul style="list-style-type: none"> ● Bollard Butoir ● Gate Barrière ● Manhole Trou d'homme ● Tree Grate Grille d'arbre ▲ Culvert Ponceau ▲ Drain Drain 	<ul style="list-style-type: none"> ▲ Asphalt - Asphalte ▲ Concrete - Béton ▲ Granite - Granit ▲ Stone - Pierre ▲ Wood - Bois ▲ Miscellaneous - Divers
Furniture Mobilier	Materials Matériaux
<ul style="list-style-type: none"> ■ Ash Can Seau à cendre ■ Bench Banc ■ Bicycle Rack Support à bicyclettes ■ Flag Pole Mât de drapeau ■ Garbage Can Poubelle ■ Picnic Table Table à pique-nique ★ Cultural Asset Biens culturels 	<ul style="list-style-type: none"> ■ Asphalt Asphalte ■ Cobblestone Pavé ■ Concrete Béton ■ Earth Terre ■ Exposed Aggregate Agrégat exposé ■ Flagstone Dalles ■ Granite Granit ■ Gravel Gravier ■ Interlock Pavé autobloquant ■ Marble Marbre ■ Mega Paver Pavé de béton ■ Stonedust Poussière de pierre ■ Wood Bois ■ Miscellaneous Divers ■ Landscape Material Matériaux paysager ■ Steps Marches ■ Site Limit Limite de site
Fencing Clôture	
<ul style="list-style-type: none"> ● Metal Métal ● Wood Bois ● Miscellaneous Divers ● Guard Rail Balustrade ● Hand Rail Rampe d'escalier 	
Walls Murs	
<ul style="list-style-type: none"> ▲ Concrete Béton ▲ Masonry and Iron Maçonnerie et fer ▲ Concrete and Iron Béton et fer ▲ Stone Masonry Maçonnerie en pierre ▲ Miscellaneous Divers 	



NCC Site Number Numéro de site (CCN)	Map Number Numéro de carte	Date: 17 Aug 2016
98762	3 of 3	Scale Échelle: 1:600

Legend - Légende

- Bus Shelter
Abribus
- Doorway
Corridor d'entrée
- Mechanical Utility
Service mécanique
- Flagpole
Mât de drapeau
- Fire Hydrant
Prise d'incendie
- Emergency Service
Service d'urgence
- Pay Parking Kiosk
Distributrice de billets
de stationnement
- Universal Access Parking
Stationnement accès universel
- Snow Fence - Clôture à neige
- Roadway and Parking Lot
Route et aire de stationnement
- Sidewalk and Building Access
Trottoir et accès aux bâtiments
- Temporary Snow Storage
Remisage de neige temporaire
- Temporary Snow Dump
Dépôt temporaire de neige
- No Snow Dumping
Aucun déversement de neige
- Site Limit
Limite de site

Site Feature Summary - Sommaire de Site

Map - Carte: 06
Site Name: Fleet Street Parking Lot
Nom du site: Stationnement de la rue Fleet
Site #: 98749

1. Landscape Features - Biens paysager

Trees

Subtype Sous-type	Detail Détails	Count Nombre	Length (m) Longueur	Area (m2) Surface
Deciduous Feuille		25		

Turf - Gazon

Subtype Sous-type	Detail Détails	Count Nombre	Length (m) Longueur	Area (m2) Surface
Class B Classe B				2,036.0

2. Civil Features - Biens civil

Curbs & Edging - Bords & bordures

Subtype Sous-type	Detail Détails	Count Nombre	Length (m) Longueur	Area (m2) Surface
Curb Bordure	Concrete Béton		1,444.9	

Fixtures - Biens civils

Subtype Sous-type	Detail Détails	Count Nombre	Length (m) Longueur	Area (m2) Surface
Bollard Butoir	Concrete Béton	3		
Bollard Butoir	Metal Métal	6		
Gate Barrière	Unknown Inconnu	2		
Manhole Regard d'égout	Unknown Inconnu	2		

Material - Matériau

Subtype Sous-type	Detail Détails	Count Nombre	Length (m) Longueur	Area (m2) Surface
Decorative Hard Surface Revêtement décoratif	Gravel Gravier			35.2
Parking Stationnement	Asphalt Asphalte			9,411.6

Roadway Chaussée	Asphalt Asphalte	2,574.4
---------------------	---------------------	---------

3. Electrical Features - Biens électrique

Electrical Lines - Installation électriques

Subtype Sous-type	Detail Détails	Count Nombre	Length (m) Longueur	Area (m2) Surface
Underground Cable Câble sous-terrains			542.6	

Lighting - Éclairage

Subtype Sous-type	Detail Détails	Count Nombre	Length (m) Longueur	Area (m2) Surface
Street Light Éclairage de rue		32		

4. Water Features - Biens d'eau

Fixtures - Biens civils

Subtype Sous-type	Detail Détails	Count Nombre	Length (m) Longueur	Area (m2) Surface
Catch Basin Puisard		10		
Sewer Grate Grille d'égout		3		

5. Snow & Ice Clearing Features - Biens de déneigement & déglacage

Snow & Ice Clearing Areas - Espace de déneigement & déglacage

Subtype Sous-type	Detail Détails	Count Nombre	Length (m) Longueur	Area (m2) Surface
Pedestrian Access Accès piétonnier				26.1
Vehicle Access Accès de véhiculaire				12,006.8

Snow & Ice Clearing Points - Points de déneigement & déglacage

Subtype Sous-type	Detail Détails	Count Nombre	Length (m) Longueur	Area (m2) Surface
Emergency Service Service d'urgence		3		

Disclaimer - Avis de non-responsabilité

This document has been compiled to compliment the maintenance management contract maps and should be used as a guide only.

Ce document a été préparé pour compléter les cartes de contrat de gestion de l'entretien et devrait être utilisé à titre de guide seulement.

Fleet Street Parking Lot

Stationnement de la rue Fleet

NCC Site Number
Numéro de site (CCN)

98749

Map Number
Numéro de carte

1 of 4

Date:
17 Aug 2016

Scale
Échelle: 1:2,400

Legend - Légende

Tree
Arbre

Turf

Gazon

Class A
Classe A

Class B
Classe B

Class C
Classe C

Class N
Classe N

Firebreak

Corridor coupe-feu

Class C
Classe C

Other Green Spaces
D'autres espaces vert

Garden
Jardin

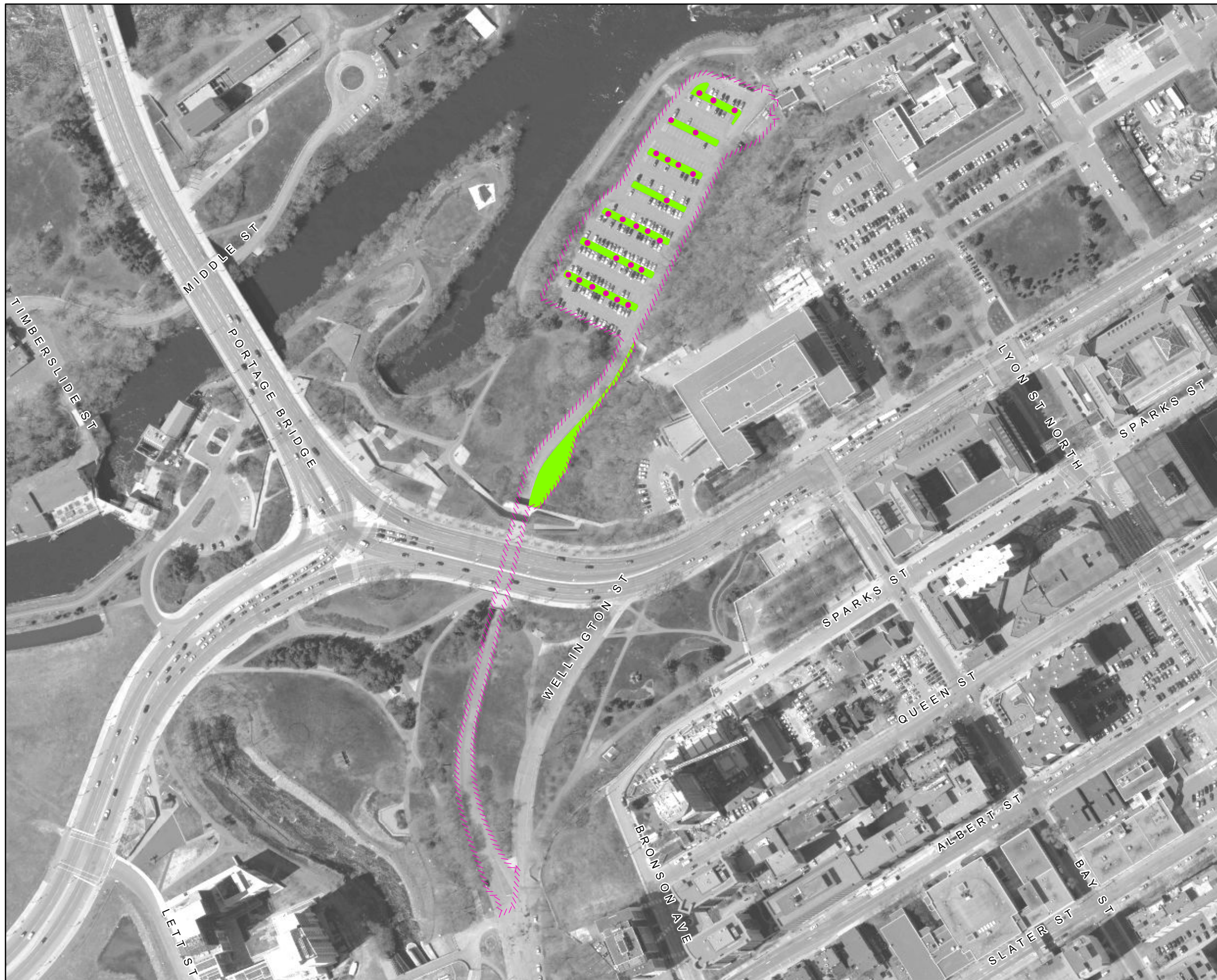
Shrub Bed
Massif d'arbustes

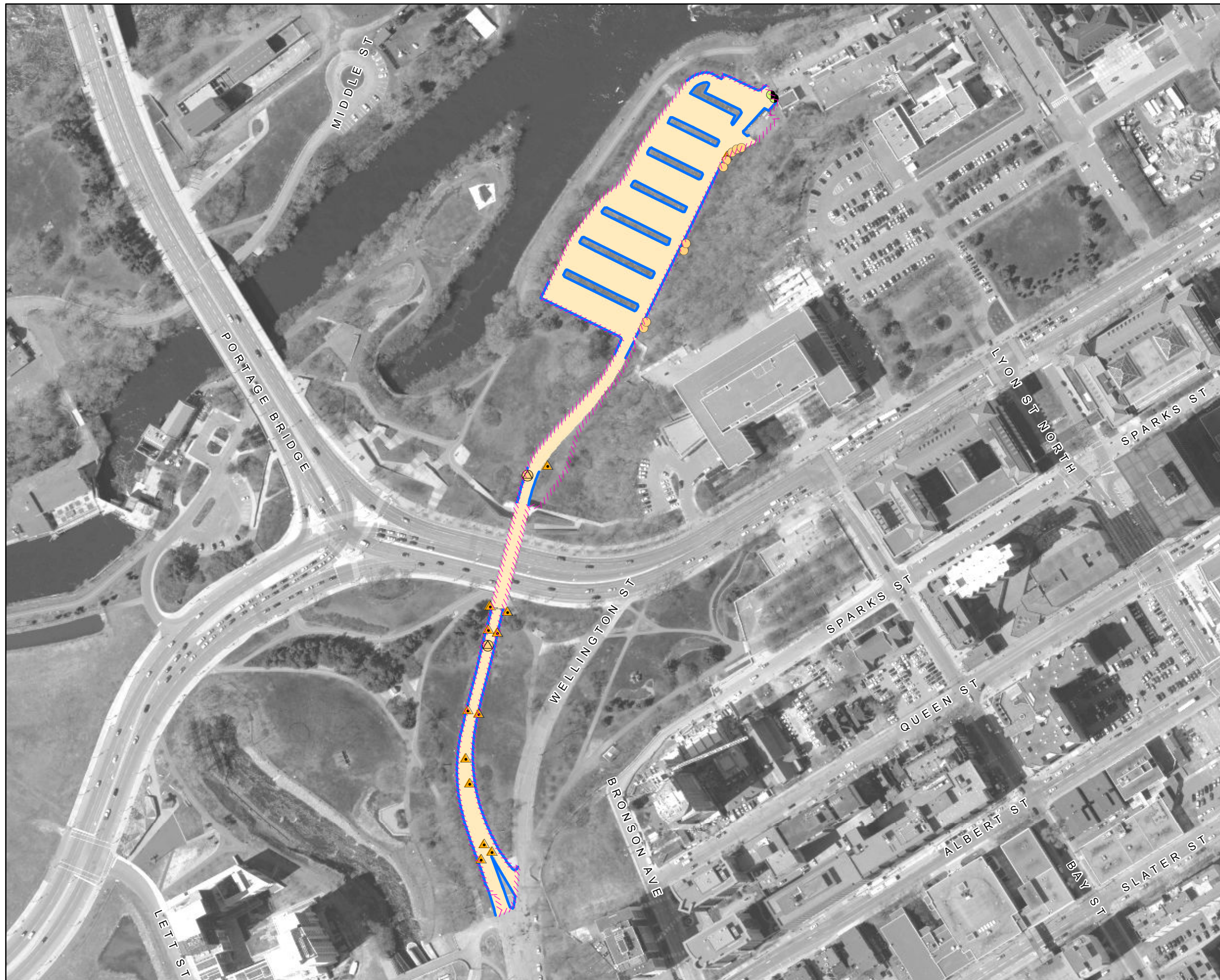
Wild Flowers
Fleurs sauvages

Recreational Area
Espace récréatif

Tree Stand
Peuplement d'arbres

Site Limit
Limite de site





Civil Assets Biens Civil		06
Fleet Street Parking Lot Stationnement de la rue Fleet		
NCC Site Number Numéro de site (CCN)	Map Number Numéro de carte	Date: 17 Aug 2016
98749	2 of 4	Scale Échelle: 1:2,400

Legend - Légende

<p>Fixtures Biens civils</p> <ul style="list-style-type: none"> Bollard Butoir Gate Barrière Manhole Trou d'homme Tree Grate Grille d'arbre Culvert Ponceau Drain Drain <p>Furniture Mobilier</p> <ul style="list-style-type: none"> Ash Can Seau à cendre Bench Banc Bicycle Rack Support à bicyclettes Flag Pole Mât de drapeau Garbage Can Poubelle Picnic Table Table à pique-nique Cultural Asset Biens culturels <p>Fencing Clôture</p> <ul style="list-style-type: none"> Metal Métal Wood Bois Miscellaneous Divers Guard Rail Balustrade Hand Rail Rampe d'escalier <p>Walls Murs</p> <ul style="list-style-type: none"> Concrete Béton Masonry and Iron Maçonnerie et fer Concrete and Iron Béton et fer Stone Masonry Maçonnerie en pierre Miscellaneous Divers 	<p>Curbs & Edging Bords & bordures</p> <ul style="list-style-type: none"> Asphalt - Asphalte Concrete - Béton Granite - Granit Stone - Pierre Wood - Bois Miscellaneous - Divers <p>Materials Matériaux</p> <ul style="list-style-type: none"> Asphalt Asphalte Cobblestone Pavé Concrete Béton Earth Terre Exposed Aggregate Agrégat exposé Flagstone Dalles Granite Granit Gravel Gravier Interlock Pavé autobloquant Marble Marbre Mega Paver Pavé de béton Stonedust Poussière de pierre Wood Bois Miscellaneous Divers Landscape Material Matériaux paysager Steps Marches Site Limit Limite de site
--	---



Fleet Street Parking Lot

Stationnement de la rue Fleet

NCC Site Number Numéro de site (CCN)	Map Number Numéro de carte	Date: 25 Aug 2016
98749	3 of 4	Scale Échelle: 1:2,400

Legend - Légende

- Confederation Blvd. Lighting
Lampadaires - Boul de la Confédération**
- Street Light - Éclairage de rue
 - ⊙ Street Pedestrian Light - Lampadaire de rue pour piétons
 - Pedestrian Light - Lampadaire pour piétons
 - ⊕ Threshold Light - Feu de seuil
 - Ceremonial Route - Parcours d'honneur

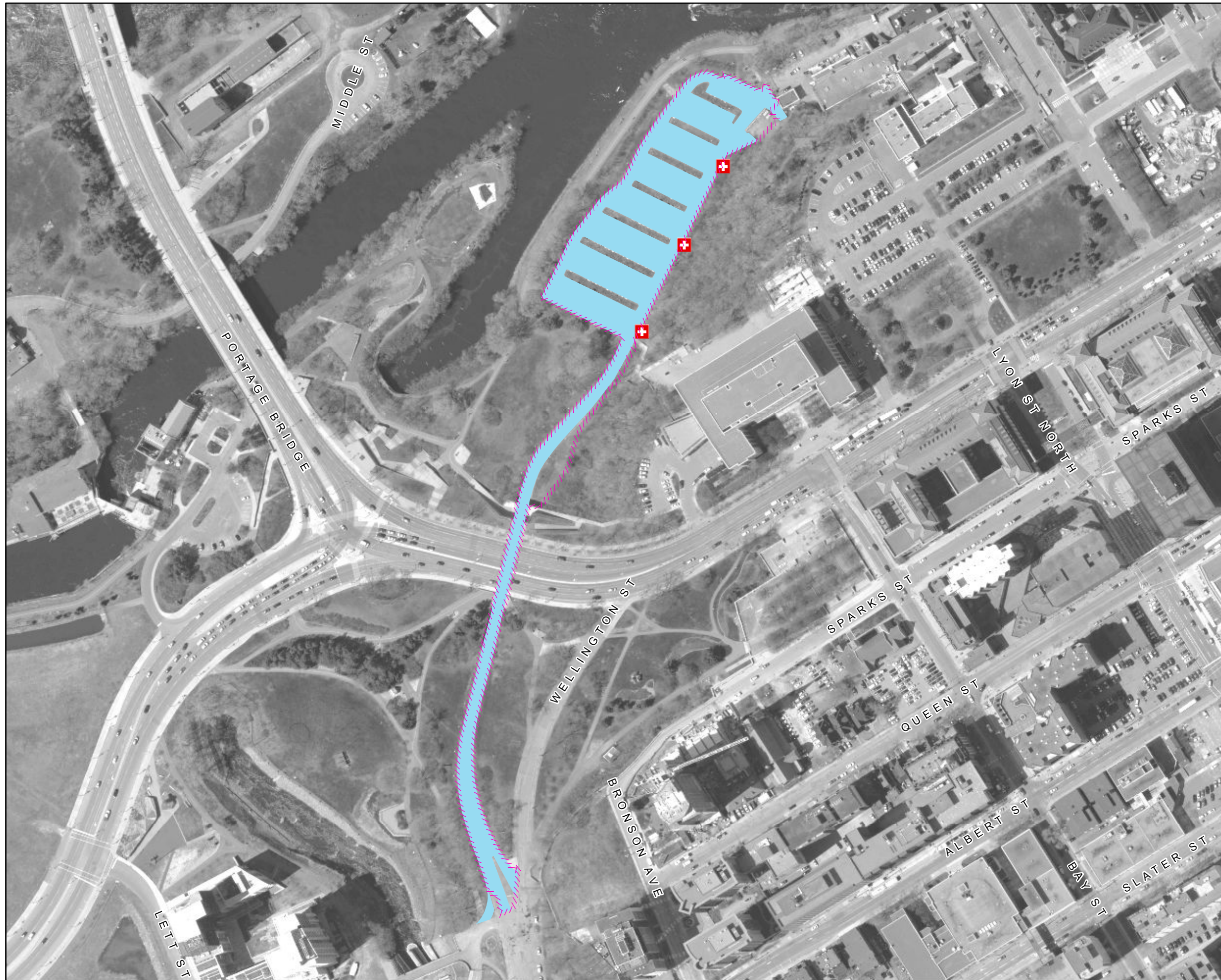
- Lighting
Éclairage**
- Street - Rue
 - Sidewalk - Trottoir
 - Core Park - Style parc urbain
 - Core Park Light With Outlet
 - Flood - Projecteur
 - Ground - Enfoui dans le sol
 - Bollard with Light - Butoir avec lumière

- Other Electrical Items
Autres items électrique**
- ⚡ Electrical Meter - Compteur électrique
 - ⚡ Power Bollard - Butoir électrique
 - ⚡ Electrical Kiosk - Kiosque électrique
 - ⚡ Electrical Pedestal - Piédestal électrique
 - ⚡ Utility Pole - Poteau de ligne
 - ⚡ Utility Pole Base - Base de poteau de ligne
 - ⚡ Electrical Outlet - Prise de courant
 - ⚡ Electrical Access Hole - Trou d'accès
 - ⚡ Transformer - Transformateur
 - Control Panel - Panneau de control
 - Junction Box - Boîte de jonction

- Electrical Lines
Installations électriques**
- Aboveground - En surface
 - Underground - Souterrain
 - Site Limit - Limite de site
















Any underground data shown on this map has been verified as accurately as possible, however, the complete accuracy of this information cannot be guaranteed. Conduct Utility Location surveys before conducting underground work.

Toutes les données souterraines identifiées sur cette carte ont été vérifiées aussi précisément que possible; cependant, l'exactitude totale de ces renseignements ne peut être garantie. Effectuez des lèves pour déterminer l'emplacement des services publics.



Snow & Ice Control Déneigement & déglçage		06
Fleet Street Parking Lot Stationnement de la rue Fleet		
NCC Site Number Numéro de site (CCN)	Map Number Numéro de carte	Date: 17 Aug 2016 Scale Échelle: 1:2,400
98749	4 of 4	

Legend - Légende

-  Bus Shelter
Abribus
-  Doorway
Corridor d'entrée
-  Mechanical Utility
Service mécanique
-  Flagpole
Mât de drapeau
-  Fire Hydrant
Prise d'incendie
-  Emergency Service
Service d'urgence
-  Pay Parking Kiosk
Distributrice de billets
de stationnement
-  Universal Access Parking
Stationnement accès universel
-  Snow Fence - Clôture à neige
-  Roadway and Parking Lot
Route et aire de stationnement
-  Sidewalk and Building Access
Trottoir et accès aux bâtiments
-  Temporary Snow Storage
Remisage de neige temporaire
-  Temporary Snow Dump
Dépôt temporaire de neige
-  No Snow Dumping
Aucun déversement de neige
-  Site Limit
Limite de site

Site Feature Summary - Sommaire de Site

Map - Carte: 07
Site Name: Justice Building
Nom du site: Édifice de la Justice
Site #: 98740

1. Landscape Features - Biens paysager

Other Green Spaces - D'autres espaces verts

Subtype Sous-type	Detail Détails	Count Nombre	Length (m) Longeur	Area (m2) Surface
Shrub Bed Massif d'arbustes				210.3

Tree Stands - Peuplement d'arbres

Subtype Sous-type	Detail Détails	Count Nombre	Length (m) Longeur	Area (m2) Surface
Group of Trees Peuplement d'arbres				2,406.4

Trees

Subtype Sous-type	Detail Détails	Count Nombre	Length (m) Longeur	Area (m2) Surface
Deciduous Feuille		12		
Unknown Inconnu		10		

Turf - Gazon

Subtype Sous-type	Detail Détails	Count Nombre	Length (m) Longeur	Area (m2) Surface
Class B Classe B				4,826.8

2. Civil Features - Biens civil

Curbs & Edging - Bords & bordures

Subtype Sous-type	Detail Détails	Count Nombre	Length (m) Longeur	Area (m2) Surface
Curb Bordure	Concrete Béton		676.0	
Curb Bordure	Granite Granit		79.9	

Fencing - Clôture

Subtype Sous-type	Detail Détails	Count Nombre	Length (m) Longeur	Area (m2) Surface
----------------------	-------------------	-----------------	-----------------------	----------------------

Fence Clôture	Chain Link Clôture en chaîne	125.2
Guard Rail Balustrade	Metal Métal	81.9
Railing Balustrade	Steel Acier	7.8

Fixtures - Biens civils

Subtype Sous-type	Detail Détails	Count Nombre	Length (m) Longueur	Area (m2) Surface
Bollard Butoir	Concrete Béton	8		
Bollard Butoir	Metal Métal	1		
Gate Barrière	Page Wire Clôture en grillage	1		
Gate Barrière	PVC CPV	1		
Gate Barrière	Unknown Inconnu	2		
Manhole Regard d'égout	Metal Métal	1		
Manhole Regard d'égout	Unknown Inconnu	9		

Furniture - Mobilier

Subtype Sous-type	Detail Détails	Count Nombre	Length (m) Longueur	Area (m2) Surface
Bike Rack Support à bicyclette	Metal Métal	1		
Garbage Can Poubelle	Wood Bois	1		
Picnic Table Table de pique-nique	Wood Bois	2		

Material - Matériau

Subtype Sous-type	Detail Détails	Count Nombre	Length (m) Longueur	Area (m2) Surface
Parking Stationnement	Asphalt Asphalte			5,789.9
Pathway Sentier	Asphalt Asphalte			134.5
Pathway Sentier	Gravel Gravier			259.8
Pedestrian Ramp Rampe piétonnier	Concrete Béton			13.8
Roadway Chaussée	Asphalt Asphalte			2,264.5
Sidewalk Trottoir	Asphalt Asphalte			203.4

Sidewalk Trottoir	Concrete Béton	550.1
----------------------	-------------------	-------

Steps - Marches

Subtype Sous-type	Detail Détails	Count Nombre	Length (m) Longueur	Area (m2) Surface
Steps Marches	Concrete Béton			63.3

Walls - Murs

Subtype Sous-type	Detail Détails	Count Nombre	Length (m) Longueur	Area (m2) Surface
Decorative/Stand alone Mur décoratif	Stone Masonry Maçonnerie en pierre		17.3	
Retaining Mur de soutènement	Stone Masonry Maçonnerie en pierre		20.0	
Structural Mur porteur	Stone Masonry Maçonnerie en pierre		8.1	

4. Water Features - Biens d'eau

Fixtures - Biens civils

Subtype Sous-type	Detail Détails	Count Nombre	Length (m) Longueur	Area (m2) Surface
Catch Basin Puisard		9		
Sewer Grate Grille d'égout		3		

5. Snow & Ice Clearing Features - Biens de déneigement & déglçage

Snow & Ice Clearing Areas - Espace de déneigement & déglçage

Subtype Sous-type	Detail Détails	Count Nombre	Length (m) Longueur	Area (m2) Surface
Pedestrian Access Accès piétonnier				944.4
Vehicle Access Accès de véhiculaire				8,071.6

Snow & Ice Clearing Points - Points de déneigement & déglçage

Subtype Sous-type	Detail Détails	Count Nombre	Length (m) Longueur	Area (m2) Surface
Bus Shelter Abribus		1		
Doorway Corridor d'entrée		5		
Fire Hydrant Access Borne-fontaine		2		

Disclaimer - Avisi de non-responsabilité

This document has been compiled to compliment the maintenance management contract maps and should be used as a guide only.

Ce document a été préparé pour compléter les cartes de contrat de gestion de l'entretien et devrait être utilisé à titre de guide seulement.

Justice Building

Édifice de la Justice

NCC Site Number
Numéro de site (CCN)

98740

Map Number
Numéro de carte

1 of 3

Date:
17 Aug 2016

Scale
Échelle:
1:900



Legend - Légende

Tree
Arbre

Turf

Gazon

Class A
Classe A

Class B
Classe B

Class C
Classe C

Class N
Classe N

Firebreak

Corridor coupe-feu

Class C
Classe C

Other Green Spaces
D'autres espaces vert

Garden
Jardin

Shrub Bed
Massif d'arbustes

Wild Flowers
Fleurs sauvages

Recreational Area
Espace récréatif

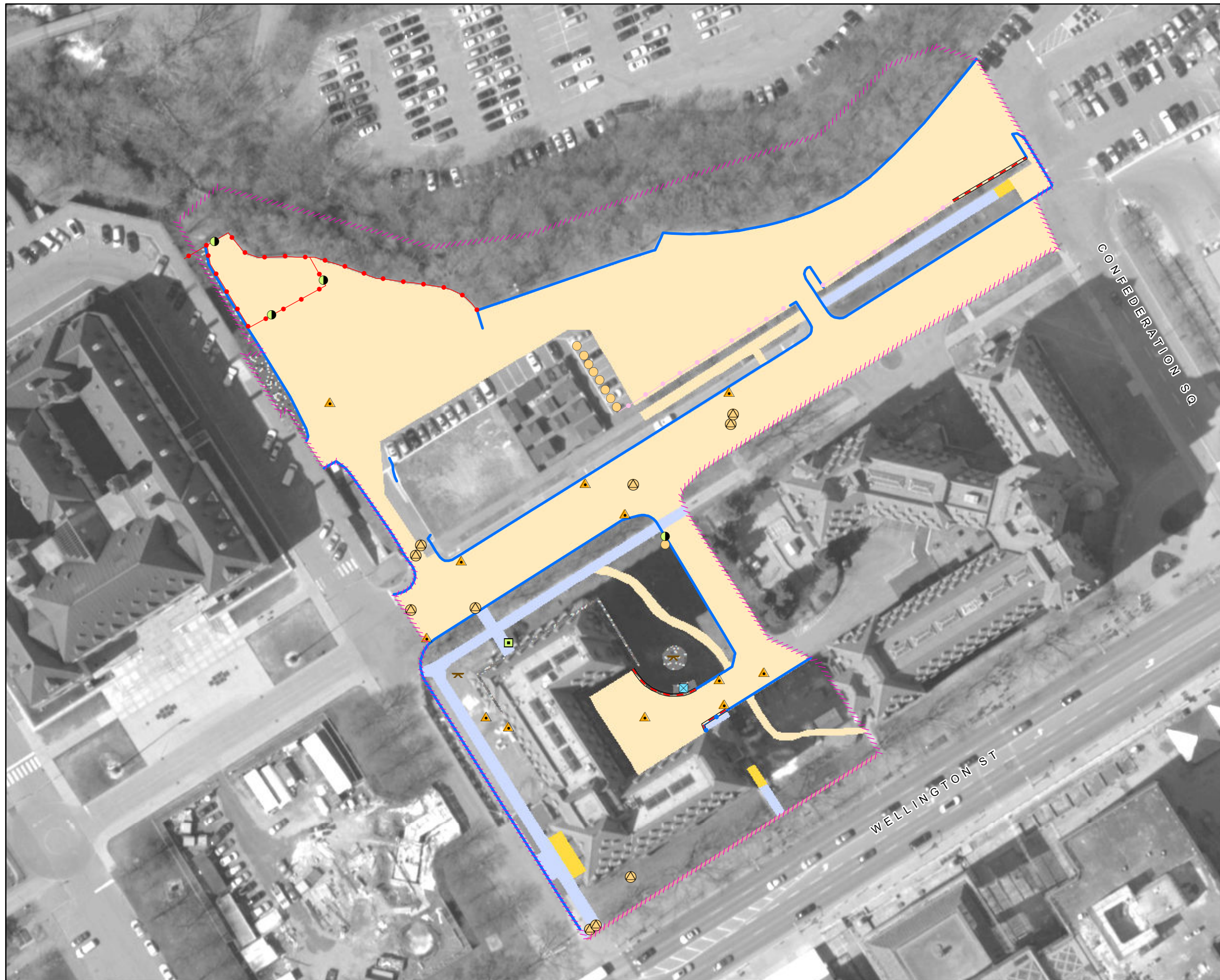
Tree Stand
Peuplement d'arbres

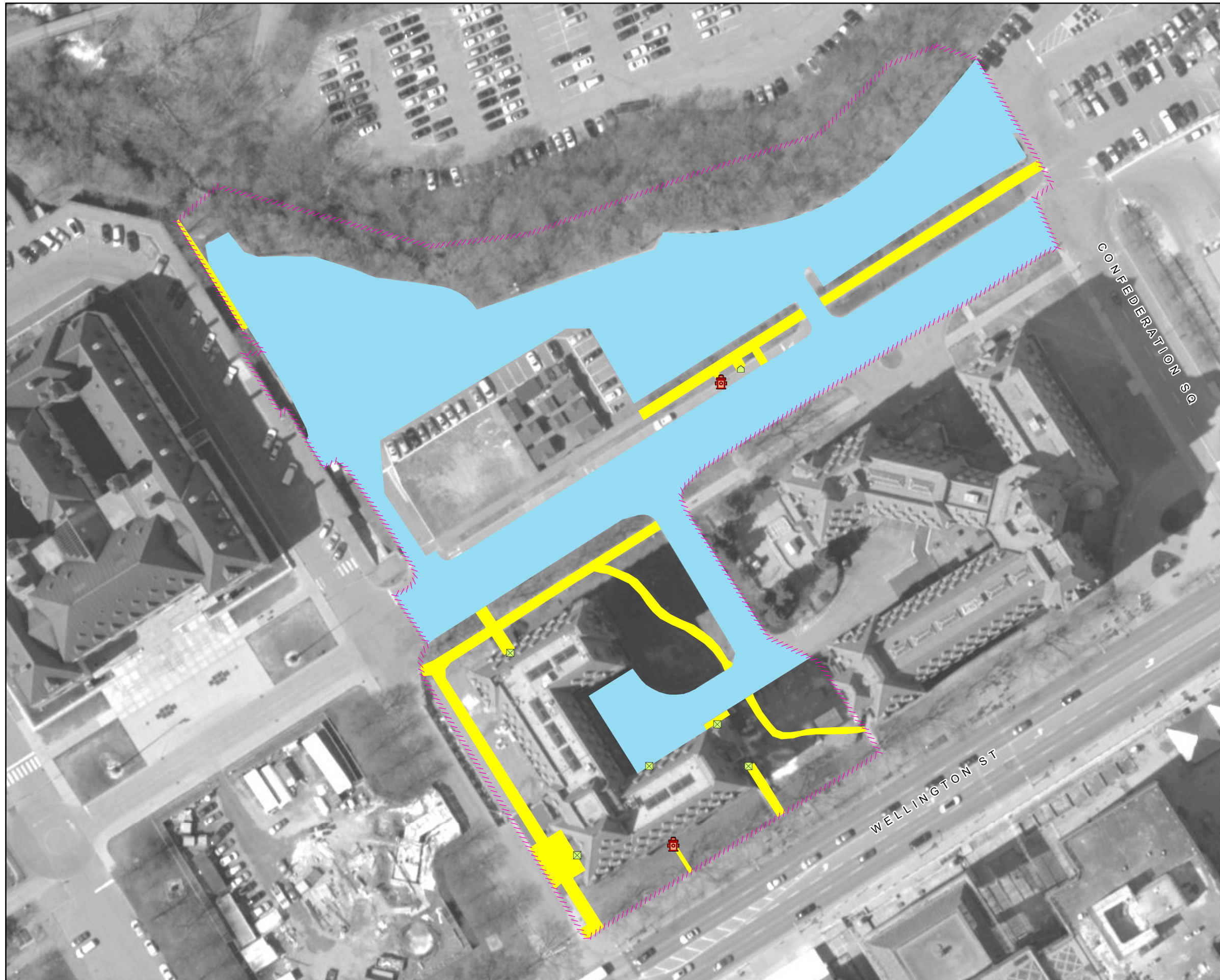
Site Limit
Limite de site


















Legend - Légende

Fixtures Biens civils	Curbs & Edging Bords & bordures
● Bollard Butoir	⚡ Asphalt - Asphalte
● Gate Barrière	⚡ Concrete - Béton
● Manhole Trou d'homme	⚡ Granite - Granit
● Tree Grate Grille d'arbre	⚡ Stone - Pierre
▲ Culvert Ponceau	⚡ Wood - Bois
▲ Drain Drain	⚡ Miscellaneous - Divers
Furniture Mobilier	Materials Matériaux
■ Ash Can Seau à cendre	■ Asphalt Asphalte
■ Bench Banc	■ Cobblestone Pavé
■ Bicycle Rack Support à bicyclettes	■ Concrete Béton
■ Flag Pole Mât de drapeau	■ Earth Terre
■ Garbage Can Poubelle	■ Exposed Aggregate Agrégat exposé
■ Picnic Table Table à pique-nique	■ Flagstone Dalles
★ Cultural Asset Biens culturels	■ Granite Granit
Fencing Clôture	■ Gravel Gravier
● Metal Métal	■ Interlock Pavé autobloquant
● Wood Bois	■ Marble Marbre
● Miscellaneous Divers	■ Mega Paver Pavé de béton
● Guard Rail Balustrade	■ Stonedust Poussière de pierre
● Hand Rail Rampe d'escalier	■ Wood Bois
Walls Murs	■ Miscellaneous Divers
■ Concrete Béton	■ Landscape Material Matériaux paysager
■ Masonry and Iron Maçonnerie et fer	■ Steps Marches
■ Concrete and Iron Béton et fer	■ Site Limit Limite de site
■ Stone Masonry Maçonnerie en pierre	
■ Miscellaneous Divers	





Legend - Légende

-  Bus Shelter
Abribus
-  Doorway
Corridor d'entrée
-  Mechanical Utility
Service mécanique
-  Flagpole
Mât de drapeau
-  Fire Hydrant
Prise d'incendie
-  Emergency Service
Service d'urgence
-  Pay Parking Kiosk
Distributrice de billets
de stationnement
-  Universal Access Parking
Stationnement accès universel
-  Snow Fence - Clôture à neige
-  Roadway and Parking Lot
Route et aire de stationnement
-  Sidewalk and Building Access
Trottoir et accès aux bâtiments
-  Temporary Snow Storage
Remisage de neige temporaire
-  Temporary Snow Dump
Dépôt temporaire de neige
-  No Snow Dumping
Aucun déversement de neige
-  Site Limit
Limite de site

Site Feature Summary - Sommaire de Site

Map - Carte: 08
Site Name: Langevin Block
Nom du site: Édifice Langevin
Site #: 98761

2. Civil Features - Biens civil

Fencing - Clôture

Subtype Sous-type	Detail Détails	Count Nombre	Length (m) Longueur	Area (m2) Surface
Railing Balustrade	Steel Acier		24.0	

Fixtures - Biens civils

Subtype Sous-type	Detail Détails	Count Nombre	Length (m) Longueur	Area (m2) Surface
Bollard Butoir	Concrete Béton	17		
Gate Barrière	Steel Acier	4		

Furniture - Mobilier

Subtype Sous-type	Detail Détails	Count Nombre	Length (m) Longueur	Area (m2) Surface
Garbage Can Poubelle	Wood Bois	1		

Material - Matériau

Subtype Sous-type	Detail Détails	Count Nombre	Length (m) Longueur	Area (m2) Surface
Driveway Voie d'accès	Concrete Béton			9.0
Landing Palier	Concrete Béton			21.1
Roadway Chaussée	Asphalt Asphalte			703.3
Sidewalk Trottoir	Concrete Béton			14.4

Steps - Marches

Subtype Sous-type	Detail Détails	Count Nombre	Length (m) Longueur	Area (m2) Surface
Steps Marches	Concrete Béton			68.7
Steps Marches	Unknown Inconnu			6.1

4. Water Features - Biens d'eau

Fixtures - Biens civils

Subtype Sous-type	Detail Détails	Count Nombre	Length (m) Longueur	Area (m2) Surface
Catch Basin Puisard		9		

5. Snow & Ice Clearing Features - Biens de déneigement & déglçage

Snow & Ice Clearing Areas - Espace de déneigement & déglçage

Subtype Sous-type	Detail Détails	Count Nombre	Length (m) Longueur	Area (m2) Surface
Pedestrian Access Accès piétonnier				263.2
Vehicle Access Accès de véhiculaire				792.6

Snow & Ice Clearing Points - Points de déneigement & déglçage

Subtype Sous-type	Detail Détails	Count Nombre	Length (m) Longueur	Area (m2) Surface
Doorway Corridor d'entrée		12		
Fire Hydrant Access Borne-fontaine		2		

Disclaimer - Avisi de non-responsabilité

This document has been compiled to compliment the maintenance management contract maps and should be used as a guide only.

Ce document a été préparé pour compléter les cartes de contrat de gestion de l'entretien et devrait être utilisé à titre de guide seulement.

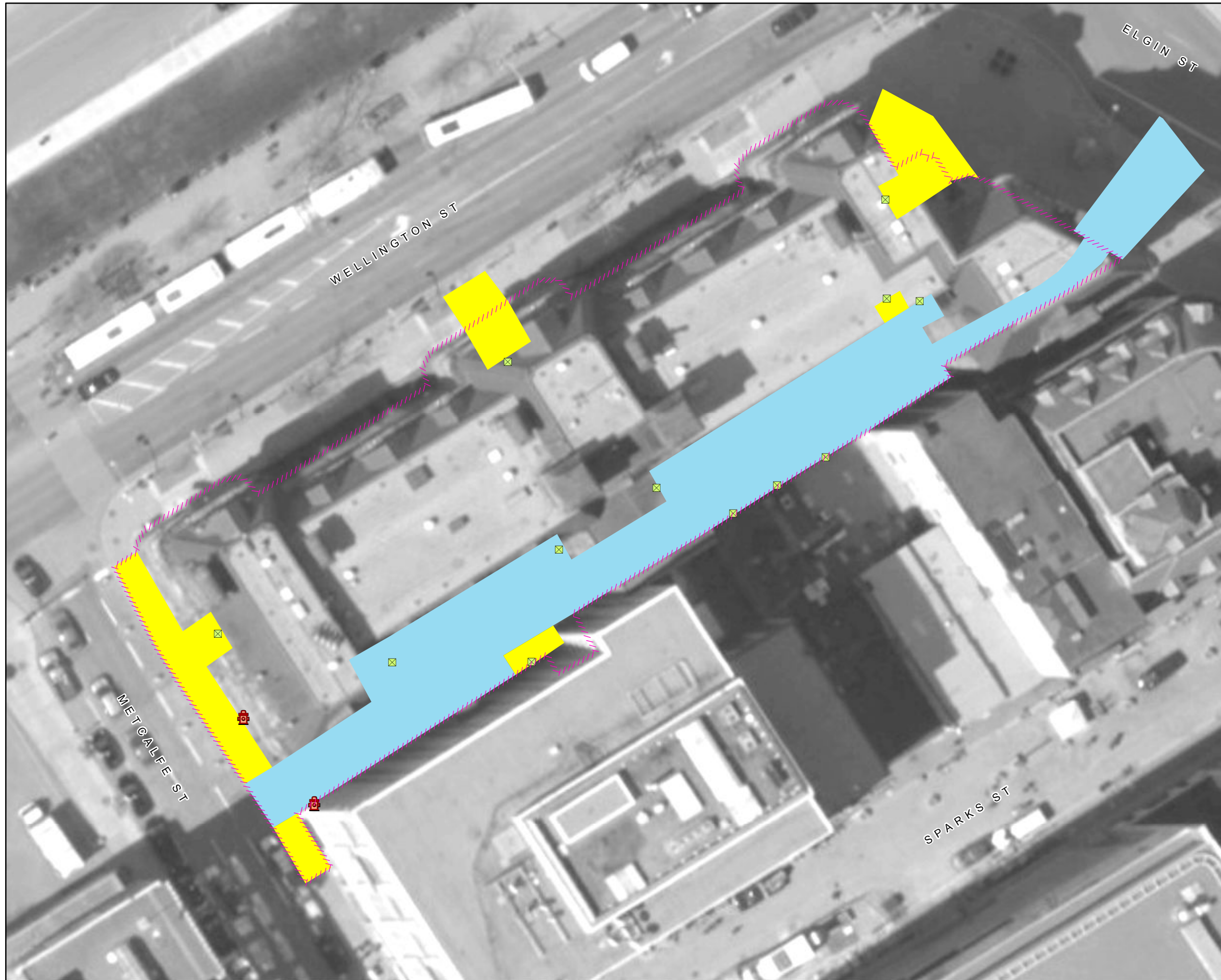


Langevin Block
Édifice Langevin

NCC Site Number Numéro de site (CCN)	Map Number Numéro de carte	Date: 17 Aug 2016
98761	1 of 2	Scale Échelle: 1:400

Legend - Légende

Fixtures Biens civils	Curbs & Edging Bords & bordures
<ul style="list-style-type: none"> Bollard Gate Manhole Tree Grate Culvert Drain 	<ul style="list-style-type: none"> Asphalt - Asphalte Concrete - Béton Granite - Granit Stone - Pierre Wood - Bois Miscellaneous - Divers
Furniture Mobilier	Materials Matériaux
<ul style="list-style-type: none"> Ash Can Bench Bicycle Rack Flag Pole Garbage Can Picnic Table Cultural Asset 	<ul style="list-style-type: none"> Asphalt Cobblestone Concrete Earth Exposed Aggregate Flagstone Granite Gravel Interlock Marble Mega Paver Stonedust Wood Miscellaneous Landscape Material Steps
Fencing Clôture	
<ul style="list-style-type: none"> Metal Wood Miscellaneous Guard Rail Hand Rail 	
Walls Murs	
<ul style="list-style-type: none"> Concrete Masonry and Iron Concrete and Iron Stone Masonry Miscellaneous 	<ul style="list-style-type: none"> Asphalt Cobblestone Concrete Earth Exposed Aggregate Flagstone Granite Gravel Interlock Marble Mega Paver Stonedust Wood Miscellaneous Landscape Material Steps Site Limit



NCC Site Number Numéro de site (CCN)	Map Number Numéro de carte	Date: 17 Aug 2016
98761	2 of 2	Scale Échelle: 1:400

Legend - Légende

- Bus Shelter
Abribus
- Doorway
Corridor d'entrée
- Mechanical Utility
Service mécanique
- Flagpole
Mât de drapeau
- Fire Hydrant
Prise d'incendie
- Emergency Service
Service d'urgence
- Pay Parking Kiosk
Distributrice de billets
de stationnement
- Universal Access Parking
Stationnement accès universel
- Snow Fence - Clôture à neige
- Roadway and Parking Lot
Route et aire de stationnement
- Sidewalk and Building Access
Trottoir et accès aux bâtiments
- Temporary Snow Storage
Remisage de neige temporaire
- Temporary Snow Dump
Dépôt temporaire de neige
- No Snow Dumping
Aucun déversement de neige
- Site Limit
Limite de site

Site Feature Summary - Sommaire de Site

Map - Carte: 09
Site Name: Library and Archives Canada
Nom du site: Bibliothèque et Archives Canada
Site #: 98748

1. Landscape Features - Biens paysager

Other Green Spaces - D'autres espaces verts

Subtype Sous-type	Detail Détails	Count Nombre	Length (m) Longeur	Area (m2) Surface
Mixed Varié				37.9
Shrub Bed Massif d'arbustes				1,018.3

Tree Stands - Peuplement d'arbres

Subtype Sous-type	Detail Détails	Count Nombre	Length (m) Longeur	Area (m2) Surface
Group of Trees Peuplement d'arbres				10,546.2

Trees

Subtype Sous-type	Detail Détails	Count Nombre	Length (m) Longeur	Area (m2) Surface
Deciduous Feuille		25		

Turf - Gazon

Subtype Sous-type	Detail Détails	Count Nombre	Length (m) Longeur	Area (m2) Surface
Class B Classe B				760.3

2. Civil Features - Biens civil

Cultural Assets - Biens culturel

Subtype Sous-type	Detail Détails	Count Nombre	Length (m) Longeur	Area (m2) Surface
Cultural Asset Bien culturel		2		

Curbs & Edging - Bords & bordures

Subtype Sous-type	Detail Détails	Count Nombre	Length (m) Longeur	Area (m2) Surface
Curb Bordure	Concrete Béton		327.4	

Curb Bordure	Granite Granit	254.0
Curb Bordure	Stone Pierre	104.0

Fencing - Clôture

Subtype Sous-type	Detail Détails	Count Nombre	Length (m) Longueur	Area (m2) Surface
Fence Clôture	Chain Link Clôture en chaîne		14.5	
Guard Rail Balustrade	Metal Métal		36.1	
Railing Balustrade	Steel Acier		207.1	

Fixtures - Biens civils

Subtype Sous-type	Detail Détails	Count Nombre	Length (m) Longueur	Area (m2) Surface
Bollard Butoir	Concrete Béton	37		
Bollard Butoir	Metal Métal	6		
Manhole Regard d'égout	Unknown Inconnu	2		

Furniture - Mobilier

Subtype Sous-type	Detail Détails	Count Nombre	Length (m) Longueur	Area (m2) Surface
Bench Banc	Wood Bois	6		
Bench Banc	Wood and Concrete Aggregate Bois & béton agrégat	6		
Flag Pole Mât de drapeau	Steel Acier	9		
Garbage Can Poubelle	Wood Bois	4		
Picnic Table Table de pique-nique	Wood and Steel Bois & Acier	4		

Material - Matériau

Subtype Sous-type	Detail Détails	Count Nombre	Length (m) Longueur	Area (m2) Surface
Courtyard Cour	Concrete Béton			474.1
Courtyard Cour	Gravel Gravier			159.8
Courtyard Cour	Interlock Pavé uni			1,571.5
Decorative Hard Surface Revêtement décoratif	Cobblestone Pavé arrondi			5.6

Decorative Hard Surface Revêtement décoratif	Gravel Gravier	18.2
Driveway Voie d'accès	Concrete Mega Paver Béton	468.4
Landing Palier	Concrete Béton	290.7
Landing Palier	Marble Marbre	64.2
Landing Palier	Unknown Inconnu	8.6
Parking Stationnement	Asphalt Asphalte	2,457.8
Pedestrian Ramp Rampe piétonnier	Concrete Béton	31.7
Pedestrian Ramp Rampe piétonnier	Unknown Inconnu	36.3
Sidewalk Trottoir	Asphalt Asphalte	75.6
Sidewalk Trottoir	Cobblestone Pavé arrondi	9.6
Sidewalk Trottoir	Concrete Béton	398.5
Sidewalk Trottoir	Concrete Mega Paver Béton	393.4
Sidewalk Trottoir	Granite Granit	83.4
Sidewalk Trottoir	Interlock Pavé uni	501.5
Sidewalk Trottoir	Rock Roche	50.3

Steps - Marches

Subtype Sous-type	Detail Détails	Count Nombre	Length (m) Longueur	Area (m2) Surface
Steps Marches	Concrete Béton			196.8
Steps Marches	Marble Marbre			157.9
Steps Marches	Unknown Inconnu			6.4

Walls - Murs

Subtype Sous-type	Detail Détails	Count Nombre	Length (m) Longueur	Area (m2) Surface
Decorative/Stand alone Mur décoratif	Stone Masonry Maçonnerie en pierre		55.7	
Retaining Mur de soutènement	Concrete Béton		155.4	
Retaining Mur de soutènement	Stone Masonry Maçonnerie en pierre		84.6	

4. Water Features - Biens d'eau

Fixtures - Biens civils

Subtype Sous-type	Detail Détails	Count Nombre	Length (m) Longueur	Area (m2) Surface
Catch Basin Puisard		35		
Sewer Grate Grille d'égout		1		

5. Snow & Ice Clearing Features - Biens de déneigement & déglçage

Snow & Ice Clearing Areas - Espace de déneigement & déglçage

Subtype Sous-type	Detail Détails	Count Nombre	Length (m) Longueur	Area (m2) Surface
Pedestrian Access Accès piétonnier				2,250.4
Vehicle Access Accès de véhiculaire				2,925.1

Snow & Ice Clearing Points - Points de déneigement & déglçage

Subtype Sous-type	Detail Détails	Count Nombre	Length (m) Longueur	Area (m2) Surface
Doorway Corridor d'entrée		19		
Fire Hydrant Access Borne-fontaine		11		
Flagpole Access Mât de drapeau		9		

Disclaimer - Avisi de non-responsabilité

This document has been compiled to compliment the maintenance management contract maps and should be used as a guide only.

Ce document a été préparé pour compléter les cartes de contrat de gestion de l'entretien et devrait être utilisé à titre de guide seulement.

Legend - Légende

Tree
Arbre

**Turf
Gazon**

- Class A
Classe A
- Class B
Classe B
- Class C
Classe C
- Class N
Classe N

**Firebreak
Corridor coupe-feu**

- Class C
Classe C

**Other Green Spaces
D'autres espaces vert**

- Garden
Jardin
- Shrub Bed
Massif d'arbustes
- Wild Flowers
Fleurs sauvages
- Recreational Area
Espace récréatif
- Tree Stand
Peuplement d'arbres
- Site Limit
Limite de site



Legend - Légende

Fixtures Biens civils	Curbs & Edging Bords & bordures
● Bollard Butoir	↘ Asphalt - Asphalte
● Gate Barrière	↘ Concrete - Béton
● Manhole Trou d'homme	↘ Granite - Granit
● Tree Grate Grille d'arbre	↘ Stone - Pierre
▲ Culvert Ponceau	↘ Wood - Bois
▲ Drain Drain	↘ Miscellaneous - Divers
Furniture Mobilier	Materials Matériaux
■ Ash Can Seau à cendre	■ Asphalt Asphalte
■ Bench Banc	■ Cobblestone Pavé
■ Bicycle Rack Support à bicyclettes	■ Concrete Béton
■ Flag Pole Mât de drapeau	■ Earth Terre
■ Garbage Can Poubelle	■ Exposed Aggregate Agrégat exposé
■ Picnic Table Table à pique-nique	■ Flagstone Dalles
★ Cultural Asset Biens culturels	■ Granite Granit
Fencing Clôture	■ Gravel Gravier
● Metal Métal	■ Interlock Pavé autobloquant
● Wood Bois	■ Marble Marbre
● Miscellaneous Divers	■ Mega Paver Pavé de béton
● Guard Rail Balustrade	■ Stonedust Poussière de pierre
● Hand Rail Rampe d'escalier	■ Wood Bois
Walls Murs	■ Miscellaneous Divers
■ Concrete Béton	■ Landscape Material Matériaux paysager
■ Masonry and Iron Maçonnerie et fer	■ Steps Marches
■ Concrete and Iron Béton et fer	■ Site Limit Limite de site
■ Stone Masonry Maçonnerie en pierre	
■ Miscellaneous Divers	





Snow & Ice Control Déneigement & déglçage		09
Library and Archives Canada Bibliothèque et Archives Canada		
NCC Site Number Numéro de site (CCN)	Map Number Numéro de carte	Date: 17 Aug 2016
98748	3 of 3	Scale Échelle: 1:1,200

Legend - Légende

- Bus Shelter
Abribus
- Doorway
Corridor d'entrée
- Mechanical Utility
Service mécanique
- Flagpole
Mât de drapeau
- Fire Hydrant
Prise d'incendie
- Emergency Service
Service d'urgence
- Pay Parking Kiosk
Distributrice de billets
de stationnement
- Universal Access Parking
Stationnement accès universel
- Snow Fence - Clôture à neige
- Roadway and Parking Lot
Route et aire de stationnement
- Sidewalk and Building Access
Trottoir et accès aux bâtiments
- Temporary Snow Storage
Remisage de neige temporaire
- Temporary Snow Dump
Dépôt temporaire de neige
- No Snow Dumping
Aucun déversement de neige
- Site Limit
Limite de site

Site Feature Summary - Sommaire de Site

Map - Carte: 10
Site Name: Parliament Hill
Nom du site: Colline du Parlement
Site #: 98737

1. Landscape Features - Biens paysager

Forested turf - Gazon avec des arbres

Subtype Sous-type	Detail Détails	Count Nombre	Length (m) Longueur	Area (m2) Surface
Forested Class C Classe C (boisé)				317.6

Other Green Spaces - D'autres espaces verts

Subtype Sous-type	Detail Détails	Count Nombre	Length (m) Longueur	Area (m2) Surface
Annual Annuel				131.3
Mixed Varié				337.0
Shrub Bed Massif d'arbustes				2,378.4

Tree Stands - Peuplement d'arbres

Subtype Sous-type	Detail Détails	Count Nombre	Length (m) Longueur	Area (m2) Surface
Group of Trees Peuplement d'arbres				32,465.6

Trees

Subtype Sous-type	Detail Détails	Count Nombre	Length (m) Longueur	Area (m2) Surface
Deciduous Feuillu		35		
Unknown Inconnu		19		

Turf - Gazon

Subtype Sous-type	Detail Détails	Count Nombre	Length (m) Longueur	Area (m2) Surface
Class B Classe B				32,564.3

2. Civil Features - Biens civil

Cultural Assets - Biens culturel

Subtype Sous-type	Detail Détails	Count Nombre	Length (m) Longeur	Area (m2) Surface
Cultural Asset Bien culturel		27		

Curbs & Edging - Bords & bordures

Subtype Sous-type	Detail Détails	Count Nombre	Length (m) Longeur	Area (m2) Surface
Curb Bordure	Concrete Béton		2,207.1	
Curb Bordure	Granite Granit		1,425.8	

Decorative Fountains - Fontaines décorative

Subtype Sous-type	Detail Détails	Count Nombre	Length (m) Longeur	Area (m2) Surface
Fountain Fontaine		1		

Fencing - Clôture

Subtype Sous-type	Detail Détails	Count Nombre	Length (m) Longeur	Area (m2) Surface
Fence Clôture	Concrete Béton		26.0	
Fence Clôture	Steel Acier		87.4	
Guard Rail Balustrade	Metal Métal		99.5	
Railing Balustrade	Metal Métal		13.7	
Railing Balustrade	Steel Acier		333.1	
Railing Balustrade	Unknown Inconnu		13.0	
Railing Balustrade	Wood Bois		271.4	

Fixtures - Biens civils

Subtype Sous-type	Detail Détails	Count Nombre	Length (m) Longeur	Area (m2) Surface
Bollard Butoir	Concrete Béton	32		
Bollard Butoir	Metal Métal	22		
Bollard Butoir	Unknown Inconnu	2		
Gate Barrière	Unknown Inconnu	3		

Manhole	Unknown	58
Regard d'égout	Inconnu	

Furniture - Mobilier

Subtype Sous-type	Detail Détails	Count Nombre	Length (m) Longueur	Area (m2) Surface
Ash Can Seau à cendre	Metal Métal	1		
Bench Banc	Core Park Parc du cœur	17		
Bench Banc	Wood and Concrete Bois & béton	5		
Bike Rack Support à bicyclette	Metal Métal	13		
Flag Pole Mât de drapeau	Steel Acier	2		
Garbage Can Poubelle	Core Park Parc du cœur	10		
Garbage Can Poubelle	Wood Bois	3		
Picnic Table Table de pique-nique	Wood Bois	8		

Landscape Material - Matériaux paysagers

Subtype Sous-type	Detail Détails	Count Nombre	Length (m) Longueur	Area (m2) Surface
Decorative Landscape Surface Revêtement décoratif	Unknown Inconnu			401.3

Material - Matériau

Subtype Sous-type	Detail Détails	Count Nombre	Length (m) Longueur	Area (m2) Surface
Courtyard Cour	Concrete Mega Paver Béton			305.3
Courtyard Cour	Interlock Pavé uni			920.0
Decorative Hard Surface Revêtement décoratif	Asphalt Asphalte			48.9
Decorative Hard Surface Revêtement décoratif	Cobblestone Pavé arrondi			634.4
Decorative Hard Surface Revêtement décoratif	Concrete Béton			411.6
Decorative Hard Surface Revêtement décoratif	Gravel Gravier			212.2
Decorative Hard Surface Revêtement décoratif	Interlock Pavé uni			205.9
Driveway Voie d'accès	Asphalt Asphalte			177.6
Furniture Pad Base pour mobilier	Concrete Béton			90.9

Landing Palier	Asphalt Asphalte	12.0
Landing Palier	Concrete Béton	31.8
Landing Palier	Marble Marbre	24.4
Landing Palier	Wood Bois	17.5
Parking Stationnement	Asphalt Asphalte	11,762.9
Pathway Sentier	Granite Granit	1,415.2
Pedestrian Ramp Rampe piétonnier	Steel Acier	3.1
Pedestrian Ramp Rampe piétonnier	Unknown Inconnu	40.9
Pedestrian Ramp Rampe piétonnier	Wood Bois	11.4
Platform Surface élevée	Concrete Béton	18.2
Roadway Chaussée	Asphalt Asphalte	2,436.3
Sidewalk Trottoir	Asphalt Asphalte	27,353.5
Sidewalk Trottoir	Concrete Béton	3,939.7
Sidewalk Trottoir	Concrete Mega Paver Béton	201.4
Sidewalk Trottoir	Granite Granit	636.9
Sidewalk Trottoir	Interlock Pavé uni	170.5
Vehicle Ramp Rampe véhiculaires	Concrete Mega Paver Béton	259.5

Steps - Marches

Subtype Sous-type	Detail Détails	Count Nombre	Length (m) Longueur	Area (m2) Surface
Steps Marches	Concrete Béton			448.2
Steps Marches	Marble Marbre			181.1
Steps Marches	Steel Acier			8.4
Steps Marches	Unknown Inconnu			258.0
Steps Marches	Wood Bois			291.3

Walls - Murs

Subtype Sous-type	Detail Détails	Count Nombre	Length (m) Longueur	Area (m2) Surface
Decorative/Stand alone Mur décoratif	Stone Masonry Maçonnerie en pierre		73.5	
Retaining Mur de soutènement	Boulder Pierre		30.5	
Retaining Mur de soutènement	Stone Masonry Maçonnerie en pierre		137.6	

4. Water Features - Biens d'eau

Fixtures - Biens civils

Subtype Sous-type	Detail Détails	Count Nombre	Length (m) Longueur	Area (m2) Surface
Catch Basin Puisard		56		
Sewer Grate Grille d'égout		101		

Irrigation systems - Systèmes d'irrigation

Subtype Sous-type	Detail Détails	Count Nombre	Length (m) Longueur	Area (m2) Surface
Automatic Pump Pompe automatique		1		
Backflow Valve Clapet de non retour		1		
Control Valve Soupape de contrôle		38		
Fire Hydrant Borne-fontaine		24		
Quick Coupling Valve Soupape de raccord rapide		20		
Sprinkler Head Tête de gicleur		621		
Water (Hose) Faucet Robinet pour boyau		1		

Non-Potable Water Systems - Systèmes d'eau non-potable

Subtype Sous-type	Detail Détails	Count Nombre	Length (m) Longueur	Area (m2) Surface
Sanitary Line Conduits pour les gicleurs			36.1	
Sprinkler Line - Non Potable Conduits pour les gicleurs non potable			5,517.6	
Sprinkler Main - Non Potable Conduite principale de gicleur non potable			1,639.7	
Water Main - Non Potable Conduite d'eau non potable			256.4	

5. Snow & Ice Clearing Features - Biens de déneigement & déglçage

Snow & Ice Clearing Areas - Espace de déneigement & déglçage

Subtype Sous-type	Detail Détails	Count Nombre	Length (m) Longueur	Area (m2) Surface
Pedestrian Access Accès piétonnier				12,556.3
Vehicle Access Accès de véhiculaire				36,157.9

Snow & Ice Clearing Lines - Linges de déneigement & déglçage

Subtype Sous-type	Detail Détails	Count Nombre	Length (m) Longueur	Area (m2) Surface
Winter Use Snow Fence Clôture à neige			30.2	

Snow & Ice Clearing Points - Points de déneigement & déglçage

Subtype Sous-type	Detail Détails	Count Nombre	Length (m) Longueur	Area (m2) Surface
Bus Shelter Abribus		2		
Doorway Corridor d'entrée		36		
Emergency Service Service d'urgence		3		
Fire Hydrant Access Borne-fontaine		23		
Utility Service		1		

Disclaimer - Avis de non-responsabilité

This document has been compiled to compliment the maintenance management contract maps and should be used as a guide only.

Ce document a été préparé pour compléter les cartes de contrat de gestion de l'entretien et devrait être utilisé à titre de guide seulement.

Parliament Hill

Colline du Parlement

NCC Site Number
Numéro de site (CCN)

98737

Map Number
Numéro de carte

1 of 4

Date:
17 Aug 2016

Scale
Échelle:
1:2,500

Legend - Légende

Tree
Arbre

Turf

Gazon

- Class A
Classe A
- Class B
Classe B
- Class C
Classe C
- Class N
Classe N

Firebreak

Corridor coupe-feu

- Class C
Classe C

Other Green Spaces
D'autres espaces vert

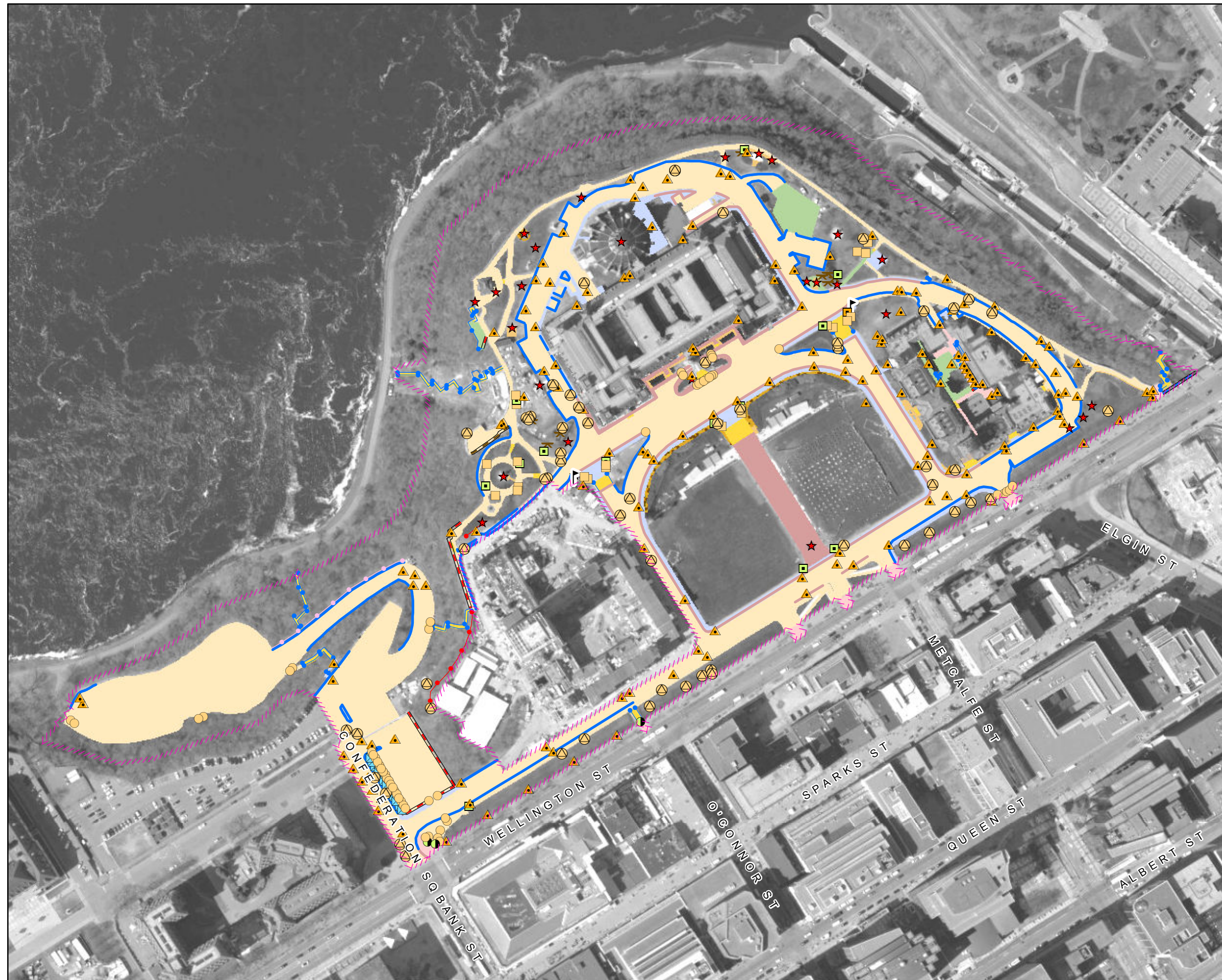
- Garden
Jardin
- Shrub Bed
Massif d'arbustes
- Wild Flowers
Fleurs sauvages
- Recreational Area
Espace récréatif
- Tree Stand
Peuplement d'arbres
- Site Limit
Limite de site





Legend - Légende

<p>Fixtures Biens civils</p> <ul style="list-style-type: none"> Bollard Butoir Gate Barrière Manhole Trou d'homme Tree Grate Grille d'arbre Culvert Ponceau Drain Drain <p>Furniture Mobiliers</p> <ul style="list-style-type: none"> Ash Can Seau à cendre Bench Banc Bicycle Rack Support à bicyclettes Flag Pole Mât de drapeau Garbage Can Poubelle Picnic Table Table à pique-nique Cultural Asset Biens culturels <p>Fencing Clôture</p> <ul style="list-style-type: none"> Metal Métal Wood Bois Miscellaneous Divers Guard Rail Balustrade Hand Rail Rampe d'escalier <p>Walls Murs</p> <ul style="list-style-type: none"> Concrete Béton Masonry and Iron Maçonnerie et fer Concrete and Iron Béton et fer Stone Masonry Maçonnerie en pierre Miscellaneous Divers 	<p>Curbs & Edging Bords & bordures</p> <ul style="list-style-type: none"> Asphalt - Asphalte Concrete - Béton Granite - Granit Stone - Pierre Wood - Bois Miscellaneous - Divers <p>Materials Matériaux</p> <ul style="list-style-type: none"> Asphalt Asphalte Cobblestone Pavé Concrete Béton Earth Terre Exposed Aggregate Agrégat exposé Flagstone Dalles Granite Granit Gravel Gravier Interlock Pavé autobloquant Marble Marbre Mega Paver Pavé de béton Stonedust Poussière de pierre Wood Bois Miscellaneous Divers Landscape Material Matériaux paysager Steps Marches Site Limit Limite de site
---	---



Legend - Légende

Irrigation Systems
Systèmes d'irrigation

- Control Valve
Soupape de commande
- Quick Coupling Valve
Soupape quick-coupling
- Main line water valve
Régulateur de débit de la conduite principale
- Miscellaneous Valve
Autres valves
- Fire Hydrant
Prise d'incendie
- Miscellaneous Pump
Autres Pompes
- Hose Faucet
Robinet pour boyau
- Sprinkler Head
Tête d'arroseur

Potable Water Systems
Systèmes d'eau potable

- Decorative Fountain
Fontaine décorative
- Drinking Fountain
Fontaine à boire
- Master Water Service
Service principal d'eau
- Water Meter
Compteurs d'eau
- Sprinkler Line - Potable
Conduits pour les arroseurs - eau potable
- Water Line - Potable
Conduite d'eau potable

Non Potable Water Systems
Systèmes d'eau non potable

- Sprinkler Line - Non Potable
Conduits pour les arroseurs - Eau non potable
- Water Line - Non Potable
Conduite d'eau non potable

Waste Water Systems
Réseaux d'eau résiduaire
















- Drain
Drain
- Sanitary Line
Conduite sanitaire
- Storm Line
Égout pluvial
- Site Limit
Limite de site

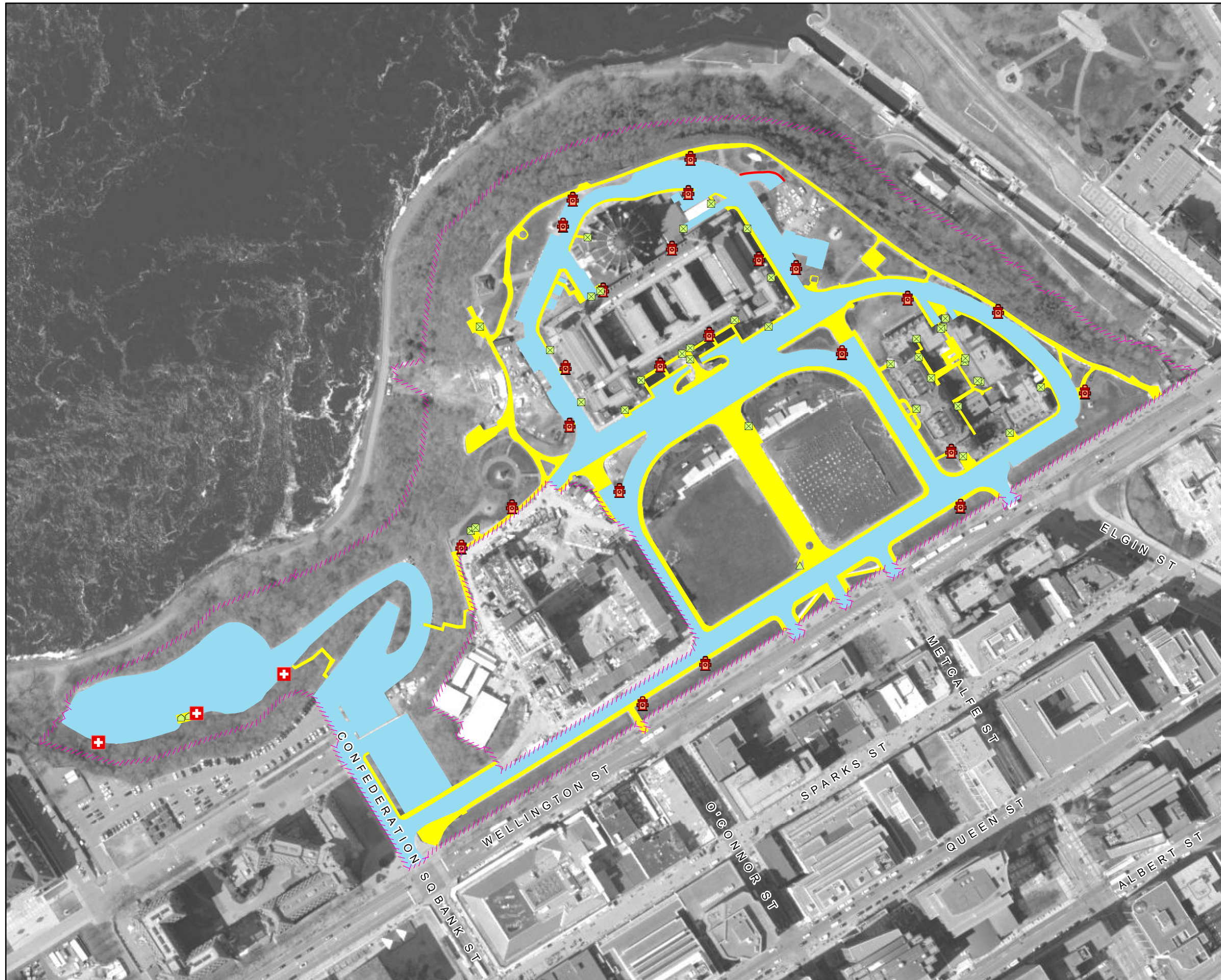
Any underground data shown on this map has been verified as accurately as possible, however, the complete accuracy of this information cannot be guaranteed. Conduct Utility Location surveys before conducting underground work.

Toutes les données souterraines identifiées sur cette carte ont été vérifiées aussi précisément que possible; cependant, l'exactitude totale de ces renseignements ne peut être garantie. Effectuez des lèves pour déterminer l'emplacement des services publics.



Legend - Légende

-  Bus Shelter
Abribus
-  Doorway
Corridor d'entrée
-  Mechanical Utility
Service mécanique
-  Flagpole
Mât de drapeau
-  Fire Hydrant
Prise d'incendie
-  Emergency Service
Service d'urgence
-  Pay Parking Kiosk
Distributrice de billets
de stationnement
-  Universal Access Parking
Stationnement accès universel
-  Snow Fence - Clôture à neige
-  Roadway and Parking Lot
Route et aire de stationnement
-  Sidewalk and Building Access
Trottoir et accès aux bâtiments
-  Temporary Snow Storage
Remisage de neige temporaire
-  Temporary Snow Dump
Dépôt temporaire de neige
-  No Snow Dumping
Aucun déversement de neige
-  Site Limit
Limite de site



Site Feature Summary - Sommaire de Site

Map - Carte: 11
Site Name: Parliament Hill Parking 850
Nom du site: Stationnement 850 de la colline du Parlementaire
Site #: 339684

1. Landscape Features - Biens paysager

Forested turf - Gazon avec des arbres

Subtype Sous-type	Detail Détails	Count Nombre	Length (m) Longeur	Area (m2) Surface
Forested Class B Classe B (boisé)				129.2

Other Green Spaces - D'autres espaces verts

Subtype Sous-type	Detail Détails	Count Nombre	Length (m) Longeur	Area (m2) Surface
Shrub Bed Massif d'arbustes				413.6

Tree Stands - Peuplement d'arbres

Subtype Sous-type	Detail Détails	Count Nombre	Length (m) Longeur	Area (m2) Surface
Group of Trees Peuplement d'arbres				1,573.1

Trees

Subtype Sous-type	Detail Détails	Count Nombre	Length (m) Longeur	Area (m2) Surface
Coniferous Conifère		33		
Deciduous Feuille		18		
Unknown Inconnu		13		

Turf - Gazon

Subtype Sous-type	Detail Détails	Count Nombre	Length (m) Longeur	Area (m2) Surface
Class B Classe B				2,434.6

2. Civil Features - Biens civil

Curbs & Edging - Bords & bordures

Subtype Sous-type	Detail Détails	Count Nombre	Length (m) Longeur	Area (m2) Surface
----------------------	-------------------	-----------------	-----------------------	----------------------

Curb Bordure	Concrete Béton	772.3
Curb Bordure	Granite Granit	8.7

Fencing - Clôture

Subtype Sous-type	Detail Détails	Count Nombre	Length (m) Longueur	Area (m2) Surface
Fence Clôture	Chain Link Clôture en chaîne		92.0	
Railing Balustrade	Steel Acier		10.9	

Fixtures - Biens civils

Subtype Sous-type	Detail Détails	Count Nombre	Length (m) Longueur	Area (m2) Surface
Bollard Butoir	Metal Métal	3		
Culvert Ponceau	Unknown Inconnu	2		
Gate Barrière	Metal Métal	2		
Manhole Regard d'égout	Metal Métal	8		
Manhole Regard d'égout	Unknown Inconnu	5		

Furniture - Mobilier

Subtype Sous-type	Detail Détails	Count Nombre	Length (m) Longueur	Area (m2) Surface
Ash Can Seau à cendre	Metal Métal	1		
Bench Banc	Unknown Inconnu	1		
Bench Banc	Wood and Concrete Bois & béton	4		

Landscape Material - Matériaux paysagers

Subtype Sous-type	Detail Détails	Count Nombre	Length (m) Longueur	Area (m2) Surface
Decorative Landscape Surface Revêtement décoratif	Stone Pierre			13.3

Material - Matériau

Subtype Sous-type	Detail Détails	Count Nombre	Length (m) Longueur	Area (m2) Surface
Furniture Pad Base pour mobilier	Concrete Béton			48.0
Parking Stationnement	Asphalt Asphalte			8,435.9

Sidewalk Trottoir	Asphalt Asphalte	455.5
Sidewalk Trottoir	Concrete Béton	268.4
Sidewalk Trottoir	Concrete Mega Paver Béton	64.7
Sidewalk Trottoir	Gravel Gravier	115.0

Steps - Marches

Subtype Sous-type	Detail Détails	Count Nombre	Length (m) Longueur	Area (m2) Surface
Steps Marches	Concrete Béton			22.5

Walls - Murs

Subtype Sous-type	Detail Détails	Count Nombre	Length (m) Longueur	Area (m2) Surface
Retaining Mur de soutènement	Concrete Béton		27.3	
Retaining Mur de soutènement	Stone Masonry Maçonnerie en pierre		9.0	

4. Water Features - Biens d'eau

Fixtures - Biens civils

Subtype Sous-type	Detail Détails	Count Nombre	Length (m) Longueur	Area (m2) Surface
Drain Drain		7		
Sewer Grate Grille d'égout		4		

5. Snow & Ice Clearing Features - Biens de déneigement & déglçage

Snow & Ice Clearing Areas - Espace de déneigement & déglçage

Subtype Sous-type	Detail Détails	Count Nombre	Length (m) Longueur	Area (m2) Surface
Pedestrian Access Accès piétonnier				660.8
Vehicle Access Accès de véhiculaire				8,451.1

Snow & Ice Clearing Points - Points de déneigement & déglçage

Subtype Sous-type	Detail Détails	Count Nombre	Length (m) Longueur	Area (m2) Surface
Fire Hydrant Access Borne-fontaine		3		

Disclaimer - Avisi de non-responsabilité

This document has been compiled to compliment the maintenance management contract maps and should be used as a guide only.

Ce document a été préparé pour compléter les cartes de contrat de gestion de l'entretien et devrait être utilisé à titre de guide seulement.

Legend - Légende

Tree
Arbre

Turf

Gazon

- Class A
Classe A
- Class B
Classe B
- Class C
Classe C
- Class N
Classe N

Firebreak

Corridor coupe-feu

- Class C
Classe C

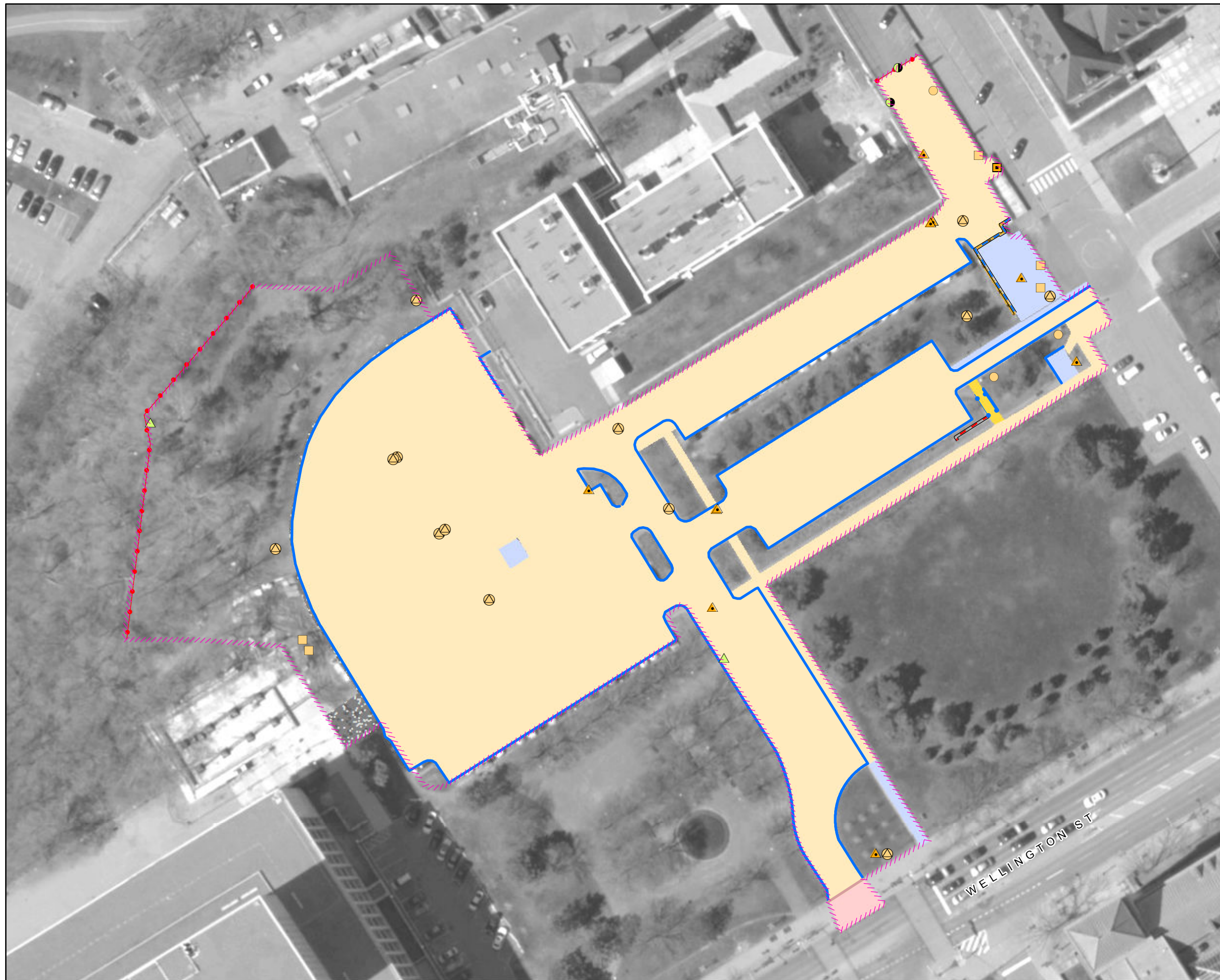
Other Green Spaces
D'autres espaces vert

- Garden
Jardin
- Shrub Bed
Massif d'arbustes
- Wild Flowers
Fleurs sauvages
- Recreational Area
Espace récréatif
- Tree Stand
Peuplement d'arbres
- Site Limit
Limite de site


















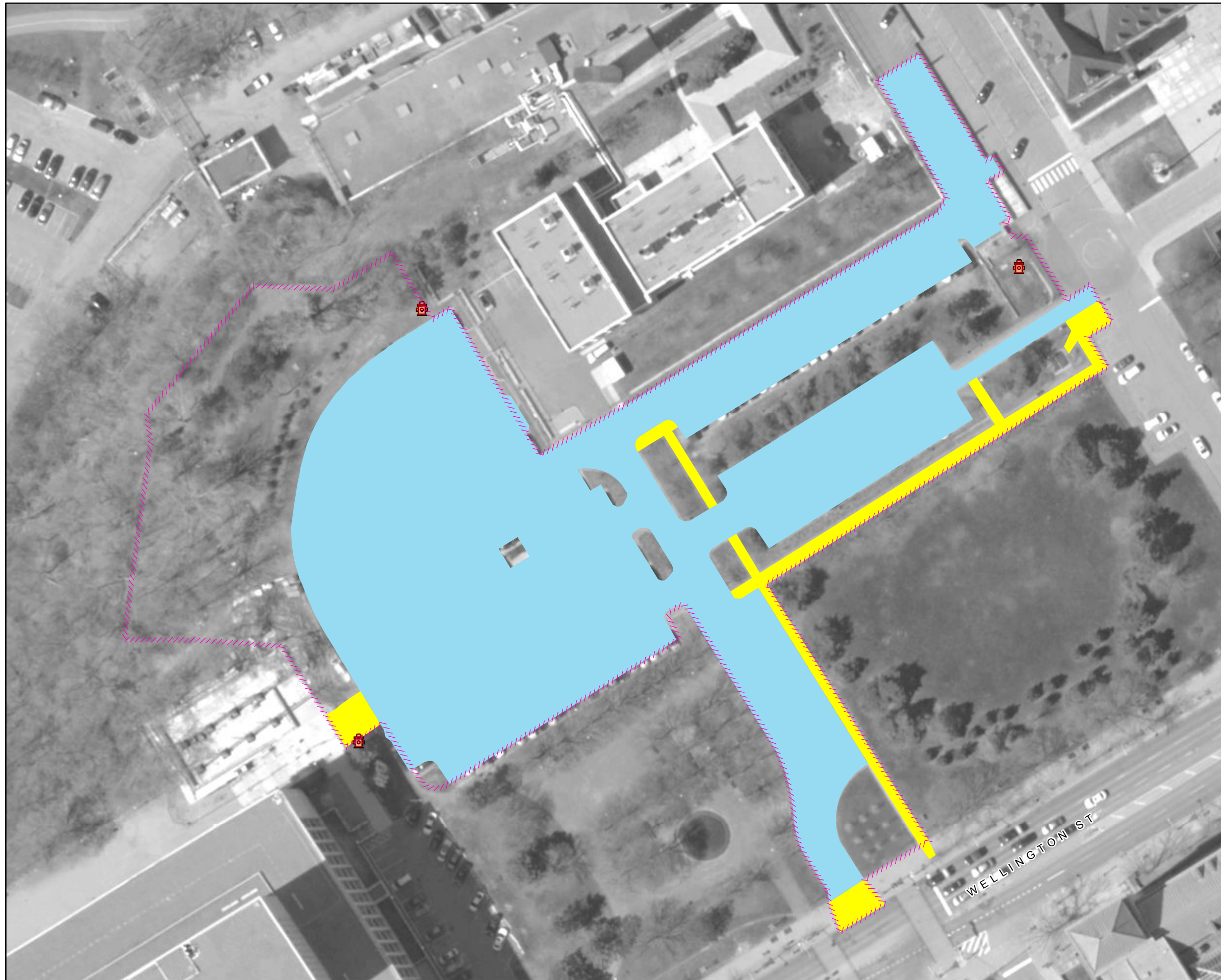
Legend - Légende

Fixtures Biens civils	Curbs & Edging Bords & bordures
● Bollard Butoir	⚡ Asphalt - Asphalte
● Gate Barrière	⚡ Concrete - Béton
⊙ Manhole Trou d'homme	⚡ Granite - Granit
⊕ Tree Grate Grille d'arbre	⚡ Stone - Pierre
▲ Culvert Ponceau	⚡ Wood - Bois
▲ Drain Drain	⚡ Miscellaneous - Divers
Furniture Mobilier	Materials Matériaux
■ Ash Can Seau à cendre	■ Asphalt Asphalte
■ Bench Banc	■ Cobblestone Pavé
⊠ Bicycle Rack Support à bicyclettes	■ Concrete Béton
▬ Flag Pole Mât de drapeau	■ Earth Terre
■ Garbage Can Poubelle	■ Exposed Aggregate Agrégat exposé
■ Picnic Table Table à pique-nique	■ Flagstone Dalles
★ Cultural Asset Biens culturels	■ Granite Granit
Fencing Clôture	■ Gravel Gravier
● Metal Métal	■ Interlock Pavé autobloquant
● Wood Bois	■ Marble Marbre
● Miscellaneous Divers	■ Mega Paver Pavé de béton
● Guard Rail Balustrade	■ Stonedust Poussière de pierre
● Hand Rail Rampe d'escalier	■ Wood Bois
Walls Murs	■ Miscellaneous Divers
⚡ Concrete Béton	■ Landscape Material Matériaux paysager
⚡ Masonry and Iron Maçonnerie et fer	■ Steps Marches
⚡ Concrete and Iron Béton et fer	⚡ Site Limit Limite de site
⚡ Stone Masonry Maçonnerie en pierre	
⚡ Miscellaneous Divers	



Legend - Légende

-  Bus Shelter
Abribus
-  Doorway
Corridor d'entrée
-  Mechanical Utility
Service mécanique
-  Flagpole
Mât de drapeau
-  Fire Hydrant
Prise d'incendie
-  Emergency Service
Service d'urgence
-  Pay Parking Kiosk
Distributrice de billets
de stationnement
-  Universal Access Parking
Stationnement accès universel
-  Snow Fence - Clôture à neige
-  Roadway and Parking Lot
Route et aire de stationnement
-  Sidewalk and Building Access
Trottoir et accès aux bâtiments
-  Temporary Snow Storage
Remisage de neige temporaire
-  Temporary Snow Dump
Dépôt temporaire de neige
-  No Snow Dumping
Aucun déversement de neige
-  Site Limit
Limite de site



Site Feature Summary - Sommaire de Site

Map - Carte: 12
Site Name: Sparks Street Post Office
Nom du site: Bureau de poste de la rue Sparks
Site #: 98773

2. Civil Features - Biens civil

Fencing - Clôture

Subtype Sous-type	Detail Détails	Count Nombre	Length (m) Longueur	Area (m2) Surface
Railing Balustrade	Steel Acier		10.0	

Fixtures - Biens civils

Subtype Sous-type	Detail Détails	Count Nombre	Length (m) Longueur	Area (m2) Surface
Gate Barrière	Steel Acier	2		

Material - Matériau

Subtype Sous-type	Detail Détails	Count Nombre	Length (m) Longueur	Area (m2) Surface
Landing Palier	Concrete Béton			4.6
Landing Palier	Steel Acier			5.9
Roadway Chaussée	Asphalt Asphalte			83.5
Sidewalk Trottoir	Granite Granit			2.4

Steps - Marches

Subtype Sous-type	Detail Détails	Count Nombre	Length (m) Longueur	Area (m2) Surface
Steps Marches	Concrete Béton			3.4
Steps Marches	Marble Marbre			7.3
Steps Marches	Steel Acier			3.8

4. Water Features - Biens d'eau

Fixtures - Biens civils

Subtype Sous-type	Detail Détails	Count Nombre	Length (m) Longueur	Area (m2) Surface
----------------------	-------------------	-----------------	------------------------	----------------------

Catch Basin	1
Puisard	

5. Snow & Ice Clearing Features - Biens de déneigement & déglçage

Snow & Ice Clearing Areas - Espace de déneigement & déglçage

Subtype Sous-type	Detail Détails	Count Nombre	Length (m) Longueur	Area (m2) Surface
Pedestrian Access Accès piétonnier				25.0
Vehicle Access Accès de véhiculaire				176.4

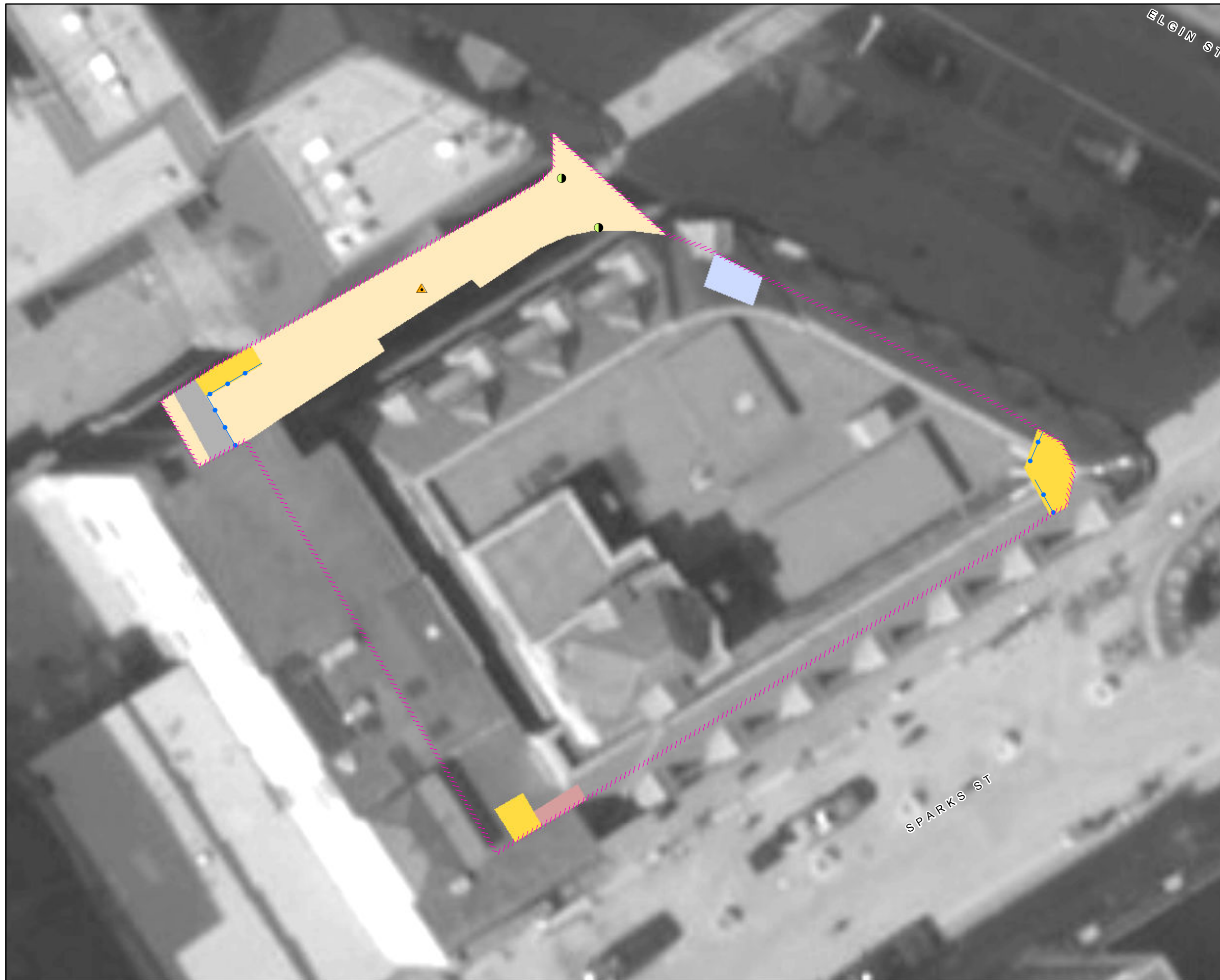
Snow & Ice Clearing Points - Points de déneigement & déglçage

Subtype Sous-type	Detail Détails	Count Nombre	Length (m) Longueur	Area (m2) Surface
Doorway Corridor d'entrée		8		
Fire Hydrant Access Borne-fontaine		1		

Disclaimer - Avisi de non-responsabilité

This document has been compiled to compliment the maintenance management contract maps and should be used as a guide only.

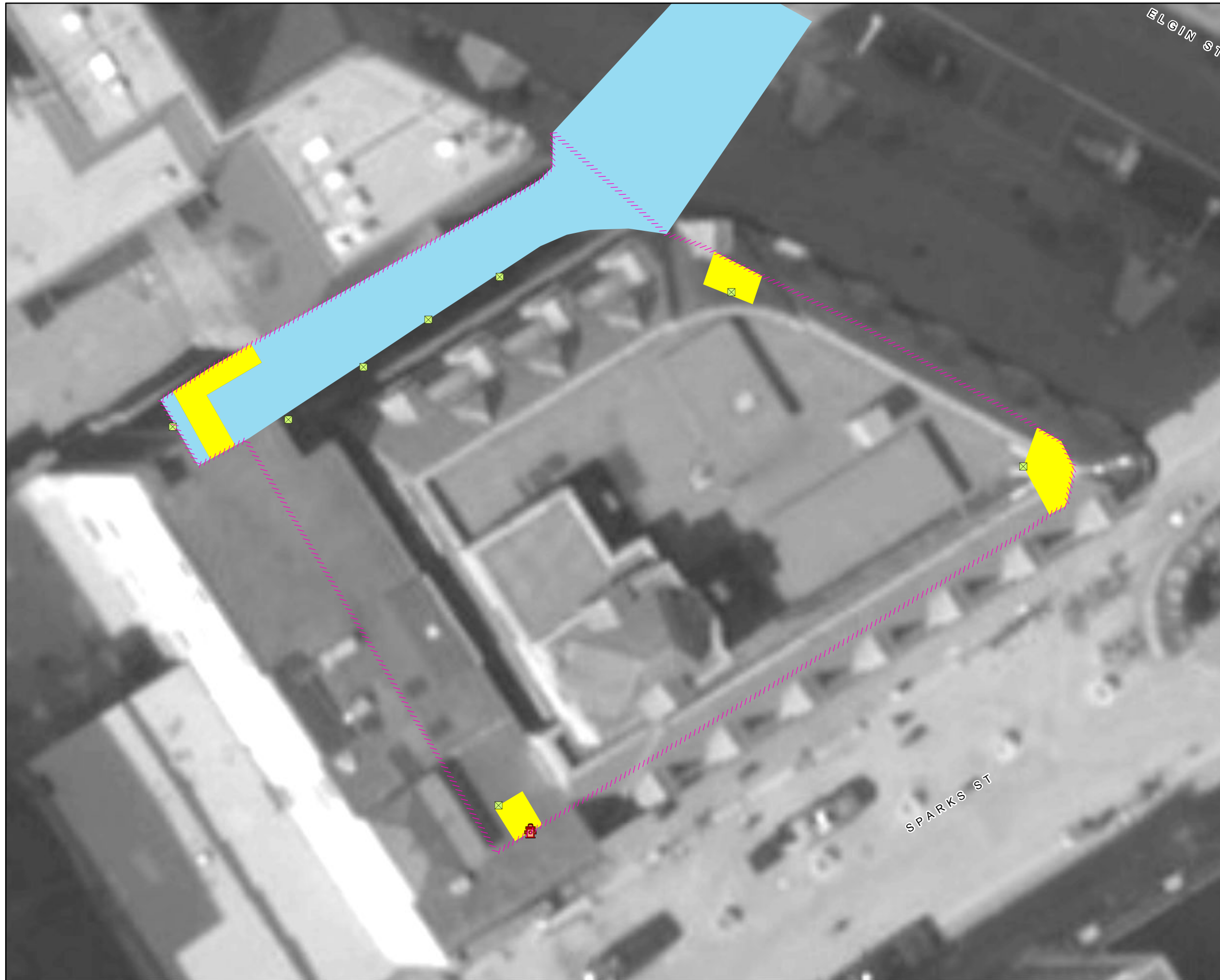
Ce document a été préparé pour compléter les cartes de contrat de gestion de l'entretien et devrait être utilisé à titre de guide seulement.



NCC Site Number Numéro de site (CCN)	Map Number Numéro de carte	Date: 17 Aug 2016
98773	1 of 2	Scale Échelle: 1:200

Legend - Légende

Fixtures Biens civils	Curbs & Edging Bords & bordures
<ul style="list-style-type: none"> Bollard Gate Manhole Tree Grate Culvert Drain Ash Can Bench Bicycle Rack Flag Pole Garbage Can Picnic Table Cultural Asset Metal Wood Miscellaneous Guard Rail Hand Rail Concrete Masonry and Iron Concrete and Iron Stone Masonry Miscellaneous 	<ul style="list-style-type: none"> Asphalt - Asphalte Concrete - Béton Granite - Granit Stone - Pierre Wood - Bois Miscellaneous - Divers Asphalt Cobblestone Concrete Earth Exposed Aggregate Flagstone Granite Gravel Interlock Marble Mega Paver Stonedust Wood Miscellaneous Landscape Material Steps Site Limit



Snow & Ice Control Déneigement & déglçage		12
Sparks Street Post Office Bureau de poste de la rue Sparks		
NCC Site Number Numéro de site (CCN)	Map Number Numéro de carte	Date: 17 Aug 2016 Scale Échelle:
98773	2 of 2	1:200

Legend - Légende

- Bus Shelter
Abribus
- Doorway
Corridor d'entrée
- Mechanical Utility
Service mécanique
- Flagpole
Mât de drapeau
- Fire Hydrant
Prise d'incendie
- Emergency Service
Service d'urgence
- Pay Parking Kiosk
Distributrice de billets de stationnement
- Universal Access Parking
Stationnement accès universel
- Snow Fence - Clôture à neige
- Roadway and Parking Lot
Route et aire de stationnement
- Sidewalk and Building Access
Trottoir et accès aux bâtiments
- Temporary Snow Storage
Remisage de neige temporaire
- Temporary Snow Dump
Dépôt temporaire de neige
- No Snow Dumping
Aucun déversement de neige
- Site Limit
Limite de site

Site Feature Summary - Sommaire de Site

Map - Carte: 13
Site Name: Supreme Court of Canada
Nom du site: Cour suprême du Canada
Site #: 98738

1. Landscape Features - Biens paysager

Other Green Spaces - D'autres espaces verts

Subtype Sous-type	Detail Détails	Count Nombre	Length (m) Longueur	Area (m2) Surface
Shrub Bed Massif d'arbustes				399.3

Trees

Subtype Sous-type	Detail Détails	Count Nombre	Length (m) Longueur	Area (m2) Surface
Coniferous Conifère		35		
Deciduous Feuille		75		
Unknown Inconnu		9		

Turf - Gazon

Subtype Sous-type	Detail Détails	Count Nombre	Length (m) Longueur	Area (m2) Surface
Class B Classe B				10,575.2

2. Civil Features - Biens civil

Cultural Assets - Biens culturel

Subtype Sous-type	Detail Détails	Count Nombre	Length (m) Longueur	Area (m2) Surface
Cultural Asset Bien culturel		3		

Curbs & Edging - Bords & bordures

Subtype Sous-type	Detail Détails	Count Nombre	Length (m) Longueur	Area (m2) Surface
Curb Bordure	Concrete Béton		230.6	
Curb Bordure	Granite Granit		876.4	

Fencing - Clôture

Subtype Sous-type	Detail Détails	Count Nombre	Length (m) Longueur	Area (m2) Surface
Railing Balustrade	Steel Acier		58.9	
Railing Balustrade	Unknown Inconnu		10.9	

Fixtures - Biens civils

Subtype Sous-type	Detail Détails	Count Nombre	Length (m) Longueur	Area (m2) Surface
Culvert Ponceau	Unknown Inconnu	1		
Manhole Regard d'égout	Metal Métal	3		
Manhole Regard d'égout	Unknown Inconnu	3		
Tree Grate Grille d'arbre	Rock Roche	5		

Furniture - Mobilier

Subtype Sous-type	Detail Détails	Count Nombre	Length (m) Longueur	Area (m2) Surface
Bench Banc	Core Park Parc du cœur	4		
Bench Banc	Steel Acier	2		
Bench Banc	Wood and Concrete Bois & béton	4		
Flag Pole Mât de drapeau	Metal Métal	2		
Garbage Can Poubelle	Core Park Parc du cœur	2		
Garbage Can Poubelle	Wood Bois	2		

Material - Matériau

Subtype Sous-type	Detail Détails	Count Nombre	Length (m) Longueur	Area (m2) Surface
Pathway Sentier	Gravel Gravier			117.9
Roadway Chaussée	Asphalt Asphalte			6,442.9
Roadway Chaussée	Concrete Béton			769.6
Sidewalk Trottoir	Asphalt Asphalte			2,327.3
Sidewalk Trottoir	Cobblestone Pavé arrondi			43.0

Sidewalk Trottoir	Concrete Béton			1,225.1
Sidewalk Trottoir	Stonedust Poussière de pierre			486.8

Steps - Marches

Subtype Sous-type	Detail Détails	Count Nombre	Length (m) Longueur	Area (m2) Surface
Steps Marches	Concrete Béton			183.6
Steps Marches	Unknown Inconnu			37.7

Walls - Murs

Subtype Sous-type	Detail Détails	Count Nombre	Length (m) Longueur	Area (m2) Surface
Retaining Mur de soutènement	Granite Granit		128.7	

3. Electrical Features - Biens électrique

Electrical Lines - Installation électriques

Subtype Sous-type	Detail Détails	Count Nombre	Length (m) Longueur	Area (m2) Surface
Underground Cable Câble sous-terrains			109.9	

Lighting - Éclairage

Subtype Sous-type	Detail Détails	Count Nombre	Length (m) Longueur	Area (m2) Surface
Sidewalk / Pathway Light Éclairage de trottoir/sentier		4		

4. Water Features - Biens d'eau

Fixtures - Biens civils

Subtype Sous-type	Detail Détails	Count Nombre	Length (m) Longueur	Area (m2) Surface
Catch Basin Puisard		35		
Drain Drain		2		
Sewer Grate Grille d'égout		10		

5. Snow & Ice Clearing Features - Biens de déneigement & déglçage

Snow & Ice Clearing Areas - Espace de déneigement & déglçage

Subtype Sous-type	Detail Détails	Count Nombre	Length (m) Longeur	Area (m2) Surface
Pedestrian Access Accès piétonnier				2,680.4
Vehicle Access Accès de véhiculaire				7,135.6

Snow & Ice Clearing Points - Points de déneigement & déglçage

Subtype Sous-type	Detail Détails	Count Nombre	Length (m) Longeur	Area (m2) Surface
Doorway Corridor d'entrée		9		
Fire Hydrant Access Borne-fontaine		5		

Disclaimer - Avisa de non-responsabilité

This document has been compiled to compliment the maintenance management contract maps and should be used as a guide only.

Ce document a été préparé pour compléter les cartes de contrat de gestion de l'entretien et devrait être utilisé à titre de guide seulement.

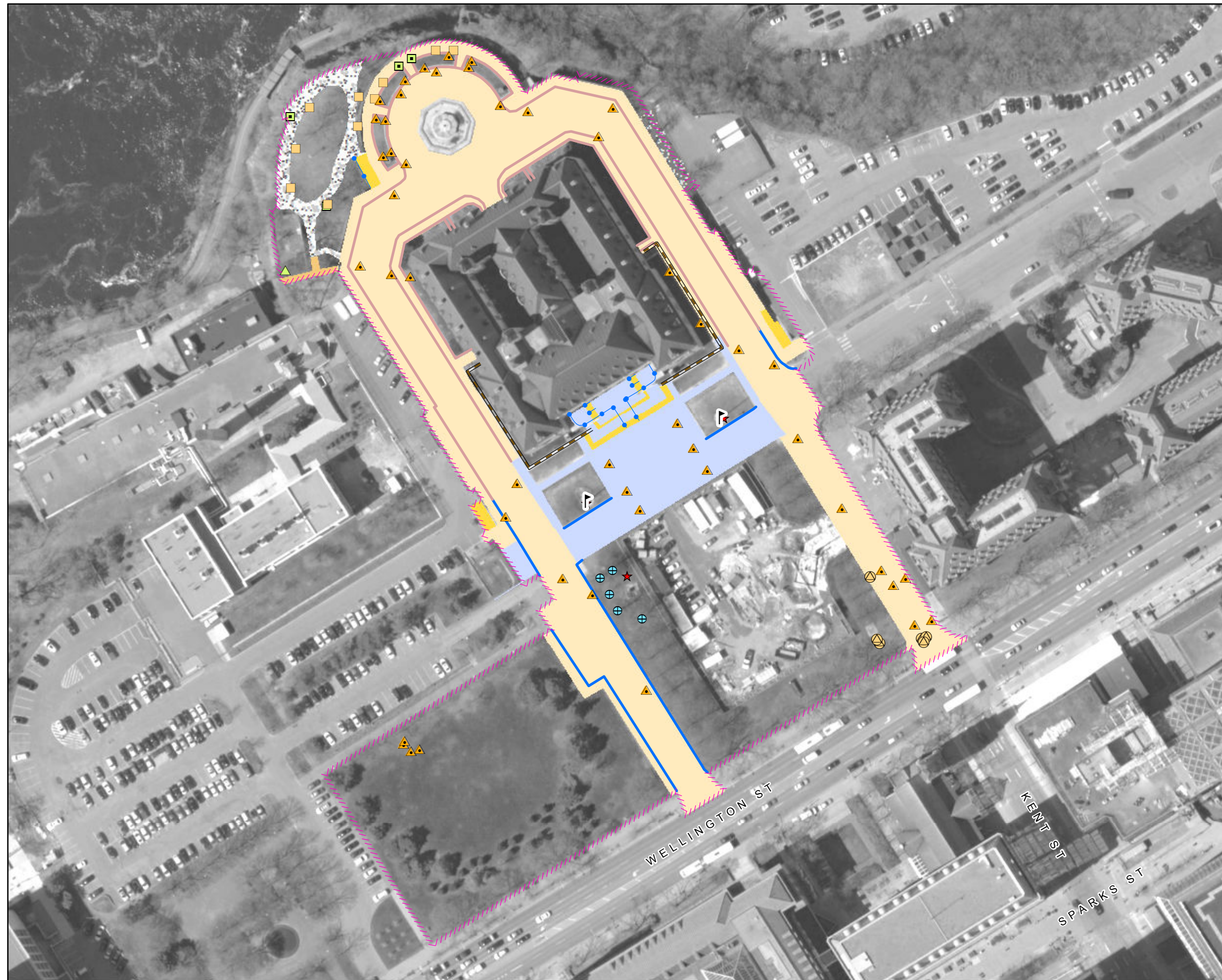


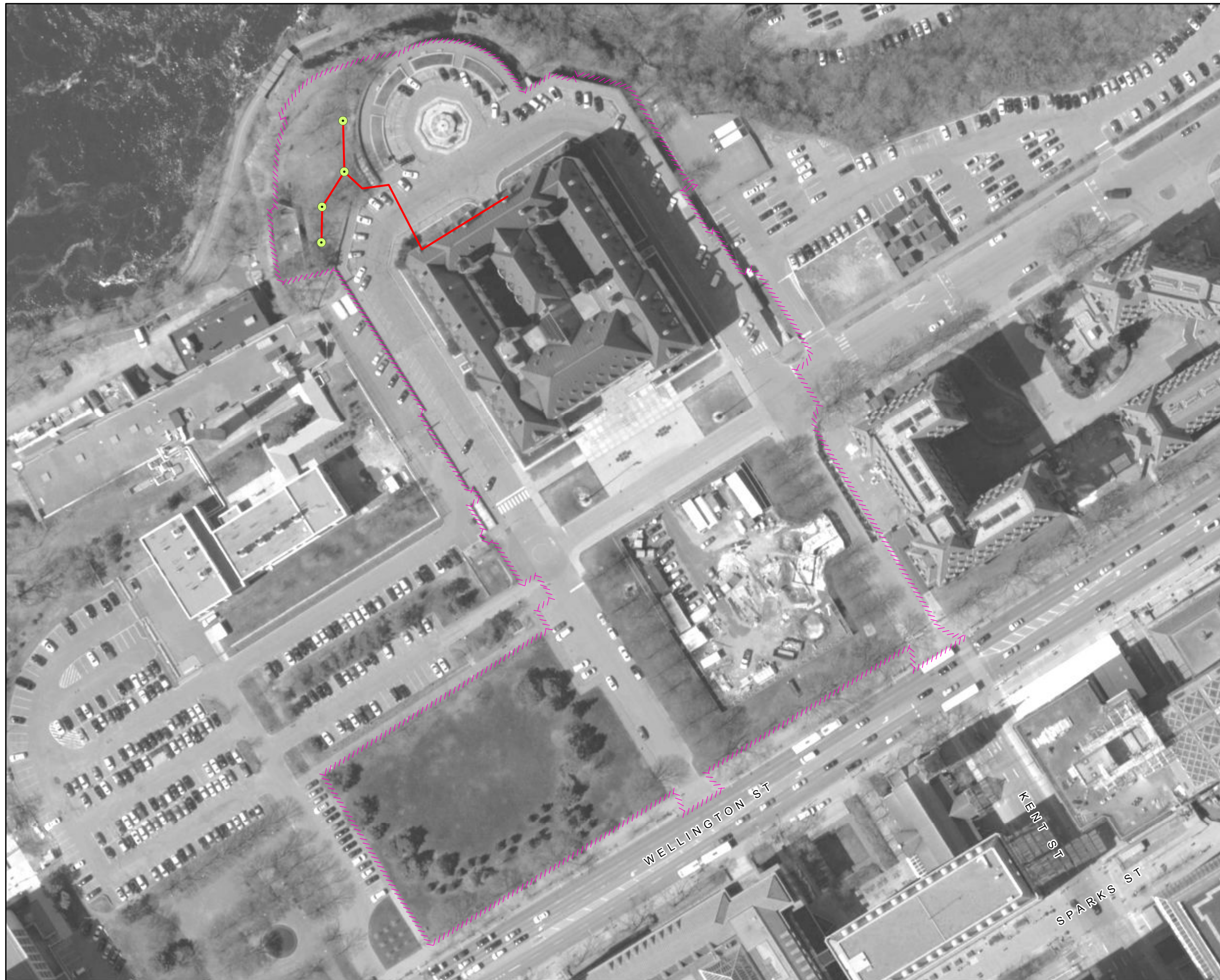
Legend - Légende

- Tree
Arbre
- Turf**
Gazon
- Class A
Classe A
- Class B
Classe B
- Class C
Classe C
- Class N
Classe N
- Firebreak**
Corridor coupe-feu
- Class C
Classe C
- Other Green Spaces**
D'autres espaces vert
- Garden
Jardin
- Shrub Bed
Massif d'arbustes
- Wild Flowers
Fleurs sauvages
- Recreational Area
Espace récréatif
- Tree Stand
Peuplement d'arbres
- Site Limit
Limite de site

Legend - Légende

Fixtures Biens civils	Curbs & Edging Bords & bordures
Bollard Butoir	Asphalt - Asphalte
Gate Barrière	Concrete - Béton
Manhole Trou d'homme	Granite - Granit
Tree Grate Grille d'arbre	Stone - Pierre
Culvert Ponceau	Wood - Bois
Drain	Miscellaneous - Divers
Drain	Materials Matériaux
Furniture Mobilier	Asphalt Asphalte
Ash Can Seau à cendre	Cobblestone Pavé
Bench Banc	Concrete Béton
Bicycle Rack Support à bicyclettes	Earth Terre
Flag Pole Mât de drapeau	Exposed Aggregate Agrégat exposé
Garbage Can Poubelle	Flagstone Dalles
Picnic Table Table à pique-nique	Granite Granit
Cultural Asset Biens culturels	Gravel Gravier
Fencing Clôture	Interlock Pavé autobloquant
Metal Métal	Marble Marbre
Wood Bois	Mega Paver Pavé de béton
Miscellaneous Divers	Stonedust Poussière de pierre
Guard Rail Balustrade	Wood Bois
Hand Rail Rampe d'escalier	Miscellaneous Divers
Walls Murs	Landscape Material Matériaux paysager
Concrete Béton	Steps Marches
Masonry and Iron Maçonnerie et fer	Site Limit Limite de site
Concrete and Iron Béton et fer	
Stone Masonry Maçonnerie en pierre	
Miscellaneous Divers	





NCC Site Number Numéro de site (CCN)	Map Number Numéro de carte	Date: 25 Aug 2016
98738	3 of 4	Scale Échelle: 1:1,200

Legend - Légende

- Confederation Blvd. Lighting
Lampadaires - Boul de la Confédération**
- Street Light - Éclairage de rue
 - ⊙ Street Pedestrian Light - Lampadaire de rue pour piétons
 - Pedestrian Light - Lampadaire pour piétons
 - ⊕ Threshold Light - Feu de seuil
 - ⊙ Ceremonial Route - Parcours d'honneur

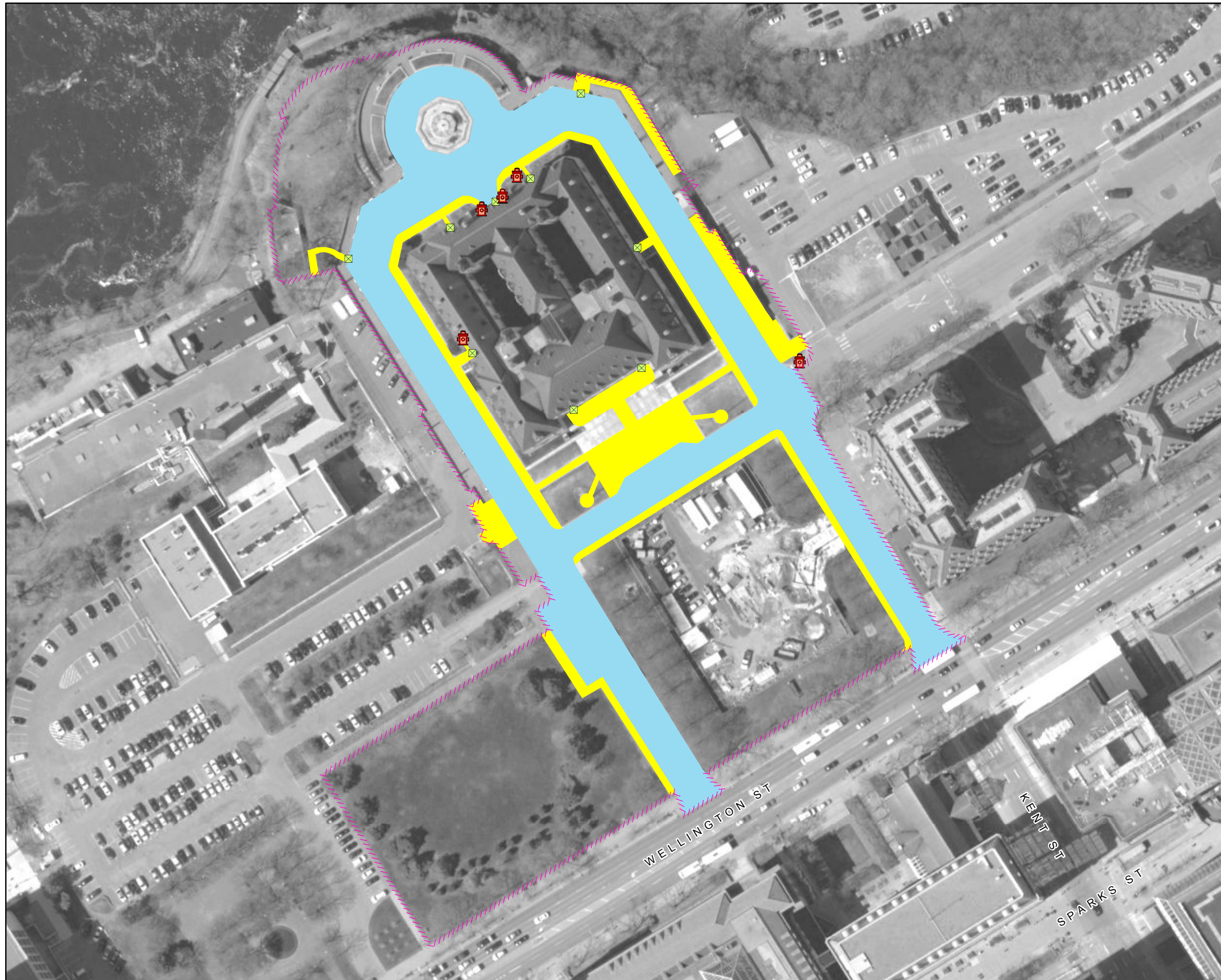
- Lighting
Éclairage**
- Street - Rue
 - Sidewalk - Trottoir
 - △ Core Park - Style parc urbain
 - ⊕ Core Park Light With Outlet
 - Flood - Projecteur
 - Ground - Enfoui dans le sol
 - Bollard with Light - Butoir avec lumière

- Other Electrical Items
Autres items électrique**
- ⚡ Electrical Meter - Compteur électrique
 - ⚡ Power Bollard - Butoir électrique
 - ⚡ Electrical Kiosk - Kiosque électrique
 - ⚡ Electrical Pedestal - Piédestal électrique
 - ⚡ Utility Pole - Poteau de ligne
 - ⚡ Utility Pole Base - Base de poteau de ligne
 - ⚡ Electrical Outlet - Prise de courant
 - ⚡ Electrical Access Hole - Trou d'accès
 - ⚡ Transformer - Transformateur
 - Control Panel - Panneau de control
 - Junction Box - Boîte de jonction

- Electrical Lines
Installations électriques**
- Aboveground - En surface
 - Underground - Souterrain
 - Site Limit - Limite de site

Any underground data shown on this map has been verified as accurately as possible, however, the complete accuracy of this information cannot be guaranteed. Conduct Utility Location surveys before conducting underground work.

Toutes les données souterraines identifiées sur cette carte ont été vérifiées aussi précisément que possible; cependant, l'exactitude totale de ces renseignements ne peut être garantie. Effectuez des lèves pour déterminer l'emplacement des services publics.



Legend - Légende

- Bus Shelter
Abribus
- Doorway
Corridor d'entrée
- Mechanical Utility
Service mécanique
- Flagpole
Mât de drapeau
- Fire Hydrant
Prise d'incendie
- Emergency Service
Service d'urgence
- Pay Parking Kiosk
Distributrice de billets
de stationnement
- Universal Access Parking
Stationnement accès universel
- Snow Fence - Clôture à neige
- Roadway and Parking Lot
Route et aire de stationnement
- Sidewalk and Building Access
Trottoir et accès aux bâtiments
- Temporary Snow Storage
Remisage de neige temporaire
- Temporary Snow Dump
Dépôt temporaire de neige
- No Snow Dumping
Aucun déversement de neige
- Site Limit
Limite de site

Site Feature Summary - Sommaire de Site

Map - Carte: 14
Site Name: Wellington Street Park
Nom du site: Parc de la rue Wellington
Site #: 98729

1. Landscape Features - Biens paysager

Other Green Spaces - D'autres espaces verts

Subtype Sous-type	Detail Détails	Count Nombre	Length (m) Longeur	Area (m2) Surface
Mixed Varié				72.4
Shrub Bed Massif d'arbustes				25.4

Trees

Subtype Sous-type	Detail Détails	Count Nombre	Length (m) Longeur	Area (m2) Surface
Coniferous Conifère		8		
Deciduous Feuillu		39		
Unknown Inconnu		11		

Turf - Gazon

Subtype Sous-type	Detail Détails	Count Nombre	Length (m) Longeur	Area (m2) Surface
Class B Classe B				2,582.5

2. Civil Features - Biens civil

Fixtures - Biens civils

Subtype Sous-type	Detail Détails	Count Nombre	Length (m) Longeur	Area (m2) Surface
Manhole Regard d'égout	Unknown Inconnu	1		

Furniture - Mobilier

Subtype Sous-type	Detail Détails	Count Nombre	Length (m) Longeur	Area (m2) Surface
Bench Banc	Wood and Concrete Bois & béton	19		
Garbage Can Poubelle	Wood Bois	5		

Material - Matériau

Subtype Sous-type	Detail Détails	Count Nombre	Length (m) Longueur	Area (m2) Surface
Sidewalk Trottoir	Stonedust Poussière de pierre			1,652.0

Walls - Murs

Subtype Sous-type	Detail Détails	Count Nombre	Length (m) Longueur	Area (m2) Surface
Retaining Mur de soutènement	Concrete Béton		7.9	

3. Electrical Features - Biens électrique

Electrical Lines - Installation électriques

Subtype Sous-type	Detail Détails	Count Nombre	Length (m) Longueur	Area (m2) Surface
Underground Cable Câble sous-terrains			190.7	

Lighting - Éclairage

Subtype Sous-type	Detail Détails	Count Nombre	Length (m) Longueur	Area (m2) Surface
Sidewalk / Pathway Light Éclairage de trottoir/sentier		11		

Disclaimer - Avis de non-responsabilité





This document has been compiled to compliment the maintenance management contract maps and should be used as a guide only.

Ce document a été préparé pour compléter les cartes de contrat de gestion de l'entretien et devrait être utilisé à titre de guide seulement.

Legend - Légende

● Tree
Arbre

**Turf
Gazon**

-  Class A
Classe A
-  Class B
Classe B
-  Class C
Classe C
-  Class N
Classe N

**Firebreak
Corridor coupe-feu**

-  Class C
Classe C

**Other Green Spaces
D'autres espaces vert**

-  Garden
Jardin
-  Shrub Bed
Massif d'arbustes
-  Wild Flowers
Fleurs sauvages
-  Recreational Area
Espace récréatif
-  Tree Stand
Peuplement d'arbres
-  Site Limit
Limite de site





NCC Site Number Numéro de site (CCN)	Map Number Numéro de carte	Date: 17 Aug 2016
98729	2 of 3	Scale Échelle: 1:400

Legend - Légende

<p>Fixtures Biens civils</p> <ul style="list-style-type: none"> Bollard Butoir Gate Barrière Manhole Trou d'homme Tree Grate Grille d'arbre Culvert Ponceau Drain Drain <p>Furniture Mobilier</p> <ul style="list-style-type: none"> Ash Can Seau à cendre Bench Banc Bicycle Rack Support à bicyclettes Flag Pole Mât de drapeau Garbage Can Poubelle Picnic Table Table à pique-nique Cultural Asset Biens culturels <p>Fencing Clôture</p> <ul style="list-style-type: none"> Metal Métal Wood Bois Miscellaneous Divers Guard Rail Balustrade Hand Rail Rampe d'escalier <p>Walls Murs</p> <ul style="list-style-type: none"> Concrete Béton Masonry and Iron Maçonnerie et fer Concrete and Iron Béton et fer Stone Masonry Maçonnerie en pierre Miscellaneous Divers 	<p>Curbs & Edging Bords & bordures</p> <ul style="list-style-type: none"> Asphalt - Asphalte Concrete - Béton Granite - Granit Stone - Pierre Wood - Bois Miscellaneous - Divers <p>Materials Matériaux</p> <ul style="list-style-type: none"> Asphalt Asphalte Cobblestone Pavé Concrete Béton Earth Terre Exposed Aggregate Agrégat exposé Flagstone Dalles Granite Granit Gravel Gravier Interlock Pavé autobloquant Marble Marbre Mega Paver Pavé de béton Stonedust Poussière de pierre Wood Bois Miscellaneous Divers Landscape Material Matériaux paysager Steps Marches Site Limit Limite de site
--	---



Wellington Street Park
Parc de la rue Wellington

NCC Site Number Numéro de site (CCN)	Map Number Numéro de carte	Date: 25 Aug 2016
98729	3 of 3	Scale Échelle: 1:400

Legend - Légende

- Confederation Blvd. Lighting**
Lampadaires - Boul de la Confédération
- Street Light - Éclairage de rue
 - Street Pedestrian Light - Lampadaire de rue pour piétons
 - Pedestrian Light - Lampadaire pour piétons
 - Threshold Light - Feu de seuil
 - Ceremonial Route - Parcours d'honneur

- Lighting**
Éclairage
- Street - Rue
 - Sidewalk - Trottoir
 - Core Park - Style parc urbain
 - Core Park Light With Outlet
 - Flood - Projecteur
 - Ground - Enfoui dans le sol
 - Bollard with Light - Butoir avec lumière

- Other Electrical Items**
Autres items électrique
- Electrical Meter - Compteur électrique
 - Power Bollard - Butoir électrique
 - Electrical Kiosk - Kiosque électrique
 - Electrical Pedestal - Piédestal électrique
 - Utility Pole - Poteau de ligne
 - Utility Pole Base - Base de poteau de ligne
 - Electrical Outlet - Prise de courant
 - Electrical Access Hole - Trou d'accès
 - Transformer - Transformateur
 - Control Panel - Panneau de control
 - Junction Box - Boîte de jonction

- Electrical Lines**
Installations électriques
- Aboveground - En surface
 - Underground - Souterrain
 - Site Limit - Limite de site

Any underground data shown on this map has been verified as accurately as possible, however, the complete accuracy of this information cannot be guaranteed. Conduct Utility Location surveys before conducting underground work.

Toutes les données souterraines identifiées sur cette carte ont été vérifiées aussi précisément que possible; cependant, l'exactitude totale de ces renseignements ne peut être garantie. Effectuez des lèves pour déterminer l'emplacement des services publics.

Site Feature Summary - Sommaire de Site

Map - Carte: 15
Site Name: West Memorial Building
Nom du site: Édifice commémoratif de l'Ouest
Site #: 355964

1. Landscape Features - Biens paysager

Other Green Spaces - D'autres espaces verts

Subtype Sous-type	Detail Détails	Count Nombre	Length (m) Longueur	Area (m2) Surface
Mixed Varié				6.5
Shrub Bed Massif d'arbustes				25.2

Tree Stands - Peuplement d'arbres

Subtype Sous-type	Detail Détails	Count Nombre	Length (m) Longueur	Area (m2) Surface
Group of Trees Peuplement d'arbres				306.0

Trees

Subtype Sous-type	Detail Détails	Count Nombre	Length (m) Longueur	Area (m2) Surface
Deciduous Feuille		1		
Unknown Inconnu		2		

Turf - Gazon

Subtype Sous-type	Detail Détails	Count Nombre	Length (m) Longueur	Area (m2) Surface
Class B Classe B				621.4

2. Civil Features - Biens civil

Curbs & Edging - Bords & bordures

Subtype Sous-type	Detail Détails	Count Nombre	Length (m) Longueur	Area (m2) Surface
Curb Bordure	Concrete Béton		226.7	
Curb Bordure	Wood Bois		2.8	

Fencing - Clôture

Subtype Sous-type	Detail Détails	Count Nombre	Length (m) Longeur	Area (m2) Surface
Fence Clôture	Steel Acier		36.7	
Railing Balustrade	Steel Acier		14.6	

Fixtures - Biens civils

Subtype Sous-type	Detail Détails	Count Nombre	Length (m) Longeur	Area (m2) Surface
Manhole Regard d'égout	Unknown Inconnu	1		

Furniture - Mobilier

Subtype Sous-type	Detail Détails	Count Nombre	Length (m) Longeur	Area (m2) Surface
Flag Pole Mât de drapeau	Steel Acier	1		

Landscape Material - Matériaux paysagers

Subtype Sous-type	Detail Détails	Count Nombre	Length (m) Longeur	Area (m2) Surface
Decorative Landscape Surface Revêtement décoratif	Gravel - Coloured Gravier coloré			4.5

Material - Matériau

Subtype Sous-type	Detail Détails	Count Nombre	Length (m) Longeur	Area (m2) Surface
Driveway Voie d'accès	Asphalt Asphalte			19.3
Landing Palier	Unknown Inconnu			59.2
Loading Dock Quai d'embarquement	Unknown Inconnu			62.7
Parking Stationnement	Asphalt Asphalte			420.8
Sidewalk Trottoir	Concrete Béton			108.0
Sidewalk Trottoir	Granite Granit			11.9

Steps - Marches

Subtype Sous-type	Detail Détails	Count Nombre	Length (m) Longeur	Area (m2) Surface
Steps Marches	Unknown Inconnu			63.1

Walls - Murs

Subtype Sous-type	Detail Détails	Count Nombre	Length (m) Longueur	Area (m2) Surface
Decorative/Stand alone Mur décoratif	Granite Granit		33.0	
Retaining Mur de soutènement	Granite Granit		47.6	

5. Snow & Ice Clearing Features - Biens de déneigement & déglçage

Snow & Ice Clearing Areas - Espace de déneigement & déglçage

Subtype Sous-type	Detail Détails	Count Nombre	Length (m) Longueur	Area (m2) Surface
Pedestrian Access Accès piétonnier				331.2
Vehicle Access Accès de véhiculaire				440.1

Snow & Ice Clearing Points - Points de déneigement & déglçage

Subtype Sous-type	Detail Détails	Count Nombre	Length (m) Longueur	Area (m2) Surface
Doorway Corridor d'entrée		5		
Flagpole Access Mât de drapeau		1		

Disclaimer - Avisi de non-responsabilité

This document has been compiled to compliment the maintenance management contract maps and should be used as a guide only.

Ce document a été préparé pour compléter les cartes de contrat de gestion de l'entretien et devrait être utilisé à titre de guide seulement.



Legend - Légende

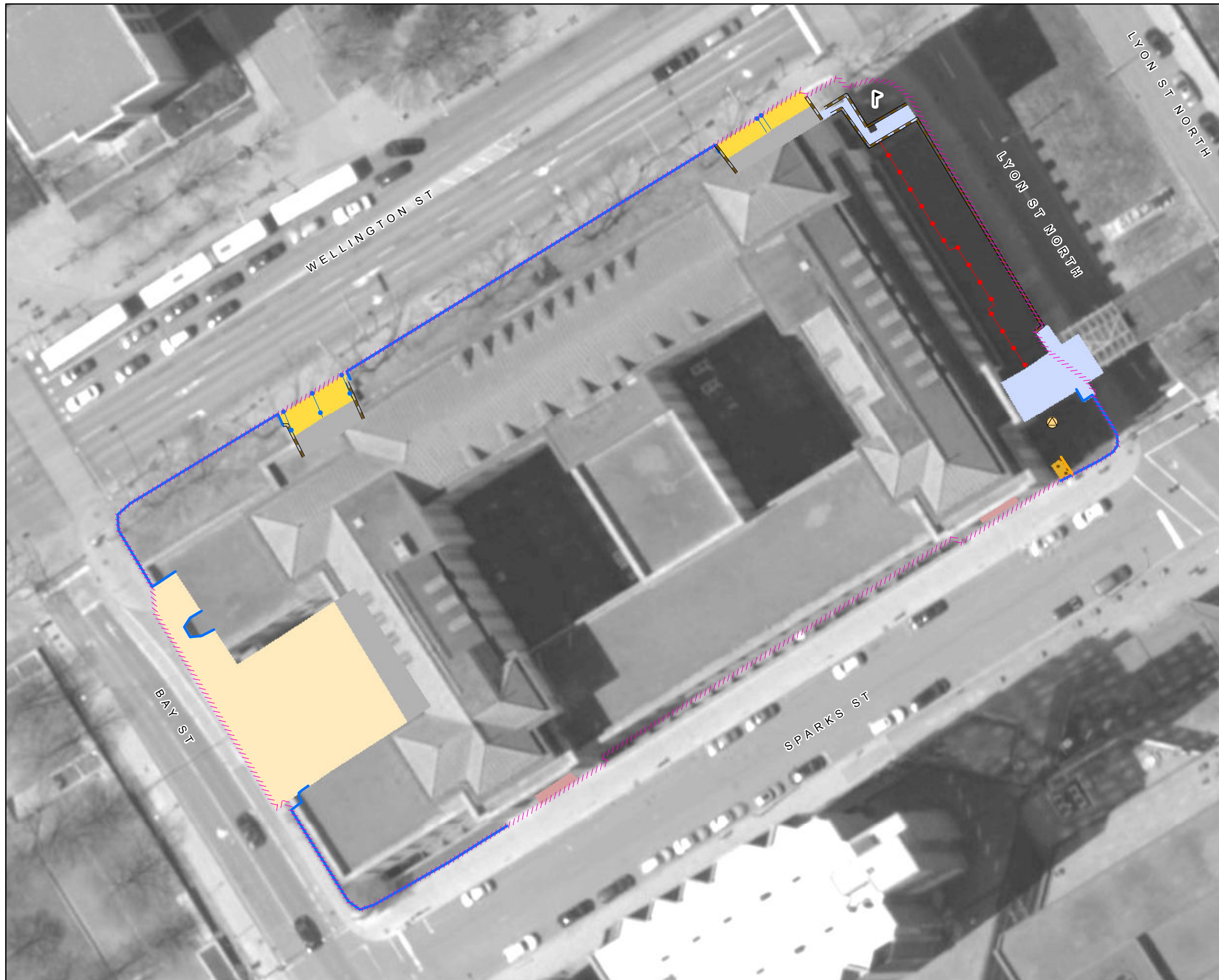
- Tree
Arbre
- Turf
Gazon**
 - Class A
Classe A
 - Class B
Classe B
 - Class C
Classe C
 - Class N
Classe N
- Firebreak
Corridor coupe-feu**
 - Class C
Classe C
- Other Green Spaces
D'autres espaces vert**
 - Garden
Jardin
 - Shrub Bed
Massif d'arbustes
 - Wild Flowers
Fleurs sauvages
 - Recreational Area
Espace récréatif
 - Tree Stand
Peuplement d'arbres
 - Site Limit
Limite de site

West Memorial Building
Édifice commémoratif de l'Ouest

NCC Site Number Numéro de site (CCN)	Map Number Numéro de carte	Date: 17 Aug 2016
355964	2 of 3	Scale Échelle: 1:500

Legend - Légende

Fixtures Biens civils	Curbs & Edging Bords & bordures
● Bollard Butoir	⚡ Asphalt - Asphalte
● Gate Barrière	⚡ Concrete - Béton
● Manhole Trou d'homme	⚡ Granite - Granit
● Tree Grate Grille d'arbre	⚡ Stone - Pierre
● Culvert Ponceau	⚡ Wood - Bois
● Drain Drain	⚡ Miscellaneous - Divers
Furniture Mobilier	Materials Matériaux
■ Ash Can Seau à cendre	■ Asphalt Asphalte
■ Bench Banc	■ Cobblestone Pavé
■ Bicycle Rack Support à bicyclettes	■ Concrete Béton
■ Flag Pole Mât de drapeau	■ Earth Terre
■ Garbage Can Poubelle	■ Exposed Aggregate Agrégat exposé
■ Picnic Table Table à pique-nique	■ Flagstone Dalles
★ Cultural Asset Biens culturels	■ Granite Granit
Fencing Clôture	■ Gravel Gravier
● Metal Métal	■ Interlock Pavé autobloquant
● Wood Bois	■ Marble Marbre
● Miscellaneous Divers	■ Mega Paver Pavé de béton
● Guard Rail Balustrade	■ Stonedust Poussière de pierre
● Hand Rail Rampe d'escalier	■ Wood Bois
Walls Murs	■ Miscellaneous Divers
■ Concrete Béton	■ Landscape Material Matériaux paysager
■ Masonry and Iron Maçonnerie et fer	■ Steps Marches
■ Concrete and Iron Béton et fer	■ Site Limit Limite de site
■ Stone Masonry Maçonnerie en pierre	
■ Miscellaneous Divers	





Snow & Ice Control Déneigement & déglçage		15
West Memorial Building Édifice commémoratif de l'Ouest		
NCC Site Number Numéro de site (CCN)	Map Number Numéro de carte	Date: 17 Aug 2016
355964	3 of 3	Scale Échelle: 1:500

Legend - Légende

- Bus Shelter
Abribus
- Doorway
Corridor d'entrée
- Mechanical Utility
Service mécanique
- Flagpole
Mât de drapeau
- Fire Hydrant
Prise d'incendie
- Emergency Service
Service d'urgence
- Pay Parking Kiosk
Distributrice de billets
de stationnement
- Universal Access Parking
Stationnement accès universel
- Snow Fence - Clôture à neige
- Roadway and Parking Lot
Route et aire de stationnement
- Sidewalk and Building Access
Trottoir et accès aux bâtiments
- Temporary Snow Storage
Remisage de neige temporaire
- Temporary Snow Dump
Dépôt temporaire de neige
- No Snow Dumping
Aucun déversement de neige
- Site Limit
Limite de site

Site Feature Summary - Sommaire de Site

Map - Carte: 16
Site Name: 90 Wellington Street
Nom du site: 90 rue Wellington
Site #: 98927

1. Landscape Features - Biens paysager

Other Green Spaces - D'autres espaces verts

Subtype Sous-type	Detail Détails	Count Nombre	Length (m) Longueur	Area (m2) Surface
Shrub Bed Massif d'arbustes				157.3

Trees

Subtype Sous-type	Detail Détails	Count Nombre	Length (m) Longueur	Area (m2) Surface
Deciduous Feuille		15		

2. Civil Features - Biens civil

Cultural Assets - Biens culturel

Subtype Sous-type	Detail Détails	Count Nombre	Length (m) Longueur	Area (m2) Surface
Cultural Asset Bien culturel		2		

3. Electrical Features - Biens électrique

Lighting - Éclairage

Subtype Sous-type	Detail Détails	Count Nombre	Length (m) Longueur	Area (m2) Surface
Sidewalk / Pathway Light Éclairage de trottoir/sentier		3		

5. Snow & Ice Clearing Features - Biens de déneigement & déglçage

Snow & Ice Clearing Areas - Espace de déneigement & déglçage

Subtype Sous-type	Detail Détails	Count Nombre	Length (m) Longueur	Area (m2) Surface
Pedestrian Access Accès piétonnier				705.3
Temporary Snow Storage Stockage à neige temporaire				71.9

Snow & Ice Clearing Points - Points de déneigement & déglçage

Subtype Sous-type	Detail Détails	Count Nombre	Length (m) Longueur	Area (m2) Surface
Doorway Corridor d'entrée		3		

Disclaimer - Avisa de non-responsabilité

This document has been compiled to compliment the maintenance management contract maps and should be used as a guide only.

Ce document a été préparé pour compléter les cartes de contrat de gestion de l'entretien et devrait être utilisé à titre de guide seulement.

90 Wellington Street

90 rue Wellington

NCC Site Number
Numéro de site (CCN)

98927

Map Number
Numéro de carte

1 of 3

Date:
17 Aug 2016

Scale
Échelle:
1:200



Legend - Légende

Tree
Arbre

Turf

- Gazon
- Class A
Classe A
 - Class B
Classe B
 - Class C
Classe C
 - Class N
Classe N

Firebreak
Corridor coupe-feu

- Class C
Classe C

Other Green Spaces
D'autres espaces vert

- Garden
Jardin
- Shrub Bed
Massif d'arbustes
- Wild Flowers
Fleurs sauvages
- Recreational Area
Espace récréatif
- Tree Stand
Peuplement d'arbres
- Site Limit
Limite de site





Civil Assets - Electrical Biens civils - Électrique		16
90 Wellington Street 90 rue Wellington		
NCC Site Number Numéro de site (CCN)	Map Number Numéro de carte	Date: 25 Aug 2016 Scale Échelle:
98927	2 of 3	1:200

Legend - Légende

Confederation Blvd. Lighting
Lampadaires - Boul de la Confédération

- Street Light - Éclairage de rue
- ⊙ Street Pedestrian Light - Lampadaire de rue pour piétons
- Pedestrian Light - Lampadaire pour piétons
- ⊕ Threshold Light - Feu de seuil
- Ceremonial Route - Parcours d'honneur

Lighting
Éclairage

- Street - Rue
- Sidewalk - Trottoir
- ⊙ Core Park - Style parc urbain
- ⊕ Core Park Light With Outlet
- ⊙ Flood - Projecteur
- Ground - Enfoui dans le sol
- Bollard with Light - Butoir avec lumière

Other Electrical Items
Autres items électrique

- ⚡ Electrical Meter - Compteur électrique
- ⚡ Power Bollard - Butoir électrique
- ⚡ Electrical Kiosk - Kiosque électrique
- ⚡ Electrical Pedestal - Piédestal électrique
- ⚡ Utility Pole - Poteau de ligne
- ⚡ Utility Pole Base - Base de poteau de ligne
- ⚡ Electrical Outlet - Prise de courant
- ⚡ Electrical Access Hole - Trou d'accès
- ⚡ Transformer - Transformateur
- Control Panel - Panneau de control
- Junction Box - Boîte de jonction

Electrical Lines
Installations électriques

- Aboveground - En surface
- Underground - Souterrain
- - - Site Limit - Limite de site

Any underground data shown on this map has been verified as accurately as possible, however, the complete accuracy of this information cannot be guaranteed. Conduct Utility Location surveys before conducting underground work.

Toutes les données souterraines identifiées sur cette carte ont été vérifiées aussi précisément que possible; cependant, l'exactitude totale de ces renseignements ne peut être garantie. Effectuez des lèves pour déterminer l'emplacement des services publics.



Snow & Ice Control Déneigement & déglçage		16
90 Wellington Street 90 rue Wellington		
NCC Site Number Numéro de site (CCN)	Map Number Numéro de carte	Date: 17 Aug 2016 Scale Échelle: 1:200
98927	3 of 3	

Legend - Légende

- Bus Shelter
Abribus
- Doorway
Corridor d'entrée
- Mechanical Utility
Service mécanique
- Flagpole
Mât de drapeau
- Fire Hydrant
Prise d'incendie
- Emergency Service
Service d'urgence
- Pay Parking Kiosk
Distributrice de billets de stationnement
- Universal Access Parking
Stationnement accès universel
- Snow Fence - Clôture à neige
- Roadway and Parking Lot
Route et aire de stationnement
- Sidewalk and Building Access
Trottoir et accès aux bâtiments
- Temporary Snow Storage
Remisage de neige temporaire
- Temporary Snow Dump
Dépôt temporaire de neige
- No Snow Dumping
Aucun déversement de neige
- Site Limit
Limite de site