

**Request for Proposal - Demande de propositions**

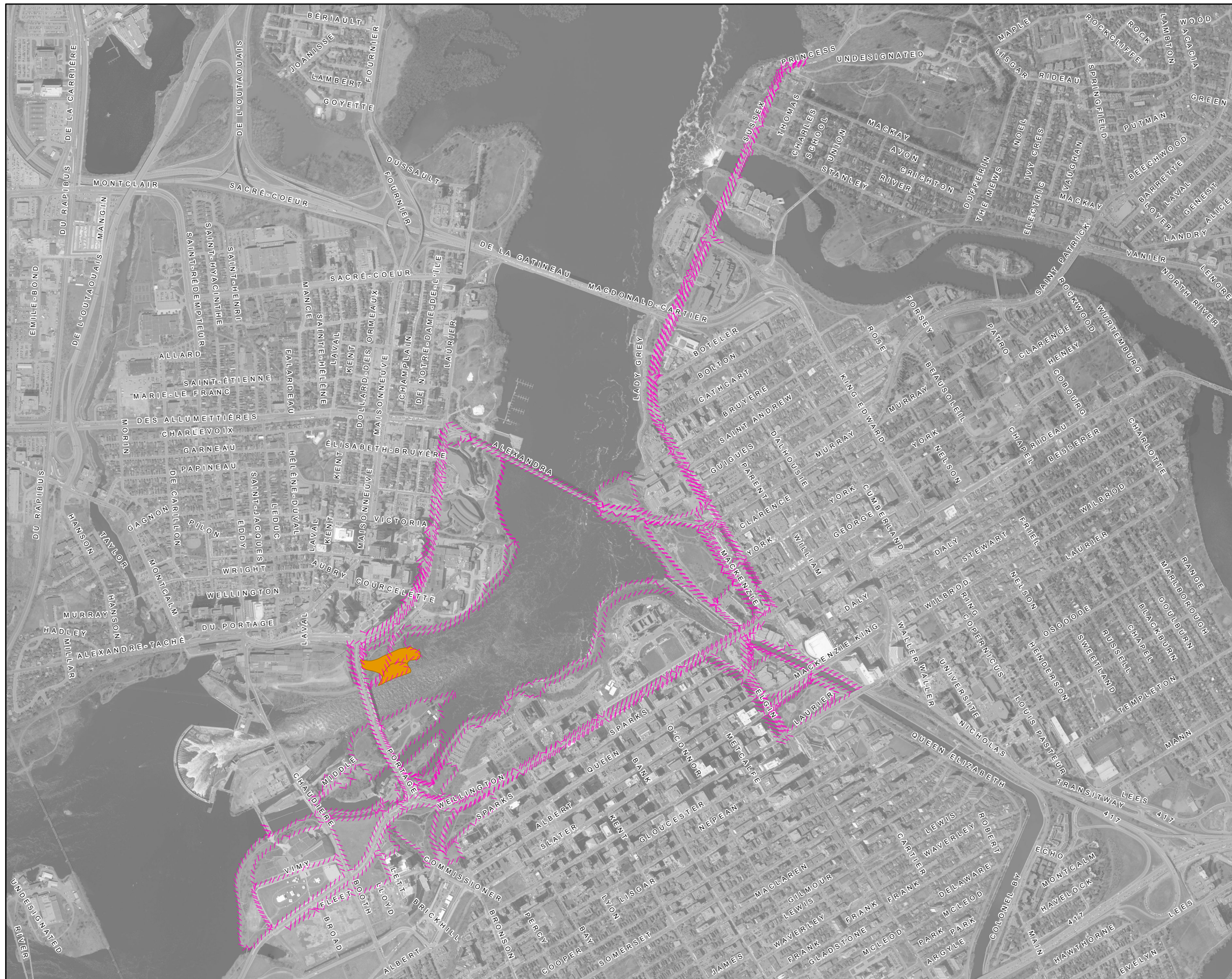
**Part II: Maps  
Partie II: Cartes**

***Core Area Lands and  
Confederation Boulevard***

***Terrains du coeur de la capitale et  
boulevard de la Confédération***

**April 1, 2017 - March 31, 2022  
1 avril 2017 - 31 mars 2022**





Pre-contact Archaeological Potential  
Potentiel archéologique pré-contact

1

Core Area Lands And Cofederation Boulevard  
Terrains du coeur de la capitale et boulevard  
de la confédération

NCC Site Number  
Numéro de site (CCN)

Map Number  
Numéro de carte

Date:  
25-08-2016

N/A

1 of 1

Scale  
Échelle:  
1:15,000



Potential - Potentiel

High - Élevé

Medium - Moyen



Geomatics Services / Services géomatiques





## Core Area Lands and Confederation Boulevard

## Les terrains du Coeur et le Boulevard de la Confédération

1	Confederation Boulevard Quebec	Boulevard de la Confédération
2	Alexandra Bridge and Boardwalk	Pont Alexandra et passerelle
3	Confederation Boulevard Sussex	Boulevard de la Confédération Sussex
4	Confederation Boulevard Ontario	Boulevard de la Confédération Ontario
5	Nepean Point	Pointe Nepean
6	Major's Hill Park	Parc Major's Hill
7	Peacekeeping Monument	Monument au maintien de la paix
8	1 Wellington Terrace	Terrasse 1, Wellington
9	Rideau Canal Esplanade	Esplanade du canal Rideau
10	Plaza Bridge	Pont Plaza
11	Plaza Bridge Park	Parc du pont Plaza
12	National War Memorial	Monument commémoratif de guerre du Canada
13	Mackenzie King Bridge Triangle and Terrace	Triangle et terrasse du pont Mackenzie-King
14	Queen Elizabeth Drive North of Laurier	Promenade de la Reine-Elizabeth au nord de Laurier
15	Confederation Park	Parc de la Confédération
16	Parliament Hill Pathway	Sentier de la colline du Parlement
17	Portage Bridge Park	Parc du Pont du Portage
18	Garden of the Provinces and Territories	Jardin des provinces et des territoires
19	Sparks Street Lookout	Belvédère de la rue Sparks
20	Canadian Firefighters Memorial	Monument aux pompiers canadiens
21	Harmony Park	Parc Harmonie
22	LeBreton Flats Park	Parc des plaines LeBreton
23	LeBreton Riverfront	Rive des plaines LeBreton
24	Bronson Bulkhead	Mur de soutènement Bronson
25	National Holocaust Memorial	Monument nationale de l'Holocauste
26	Richmond Landing	Débarcadère Richmond
27	Victoria Island	Île Victoria
28	Portage Bridge	Pont du Portage
29	Canadian Museum of History Pathway	Sentier du Musée canadien de l'histoire



## Total Summary - Sommaire total

**Contract Name** Core Area Lands and Confederation Boulevard

**Nom du contrat:** Les terrains du Cœur et la Boulevard de la Confédération

### 1. Landscape Features - Biens paysager

#### Forested turf - Gazon avec des arbres

<b>Subtype</b> <b>Sous-type</b>	<b>Detail</b> <b>Détails</b>	<b>Count</b> <b>Nombre</b>	<b>Length (m)</b> <b>Longueur</b>	<b>Area (m2)</b> <b>Surface</b>
Forested Class B Classe B (boisé)				3,760.1

#### Other Green Spaces - D'autres espaces verts

<b>Subtype</b> <b>Sous-type</b>	<b>Detail</b> <b>Détails</b>	<b>Count</b> <b>Nombre</b>	<b>Length (m)</b> <b>Longueur</b>	<b>Area (m2)</b> <b>Surface</b>
Annual Annuel				275.2
Mixed Varié				17,054.0
Perennial Vivace				7,495.6
Shrub Bed Massif d'arbustes				42,098.7

#### Tree Stands - Peuplement d'arbres

<b>Subtype</b> <b>Sous-type</b>	<b>Detail</b> <b>Détails</b>	<b>Count</b> <b>Nombre</b>	<b>Length (m)</b> <b>Longueur</b>	<b>Area (m2)</b> <b>Surface</b>
Group of Trees Peuplement d'arbres				72,922.0

#### Trees

<b>Subtype</b> <b>Sous-type</b>	<b>Detail</b> <b>Détails</b>	<b>Count</b> <b>Nombre</b>	<b>Length (m)</b> <b>Longueur</b>	<b>Area (m2)</b> <b>Surface</b>
Coniferous Conifère		279		
Deciduous Feuille		1821		
Unknown Inconnu		45		

#### Turf - Gazon

<b>Subtype</b> <b>Sous-type</b>	<b>Detail</b> <b>Détails</b>	<b>Count</b> <b>Nombre</b>	<b>Length (m)</b> <b>Longueur</b>	<b>Area (m2)</b> <b>Surface</b>
Class A Classe A				42,943.5
Class B Classe B				142,273.4



Class C Classe C	41,490.1
Class N Classe N	0.0

## 2. Civil Features - Biens civil

### Cultural Assets - Biens culturel

Subtype Sous-type	Detail Détails	Count Nombre	Length (m) Longueur	Area (m2) Surface
Cultural Asset Bien culturel		197		

### Curbs & Edging - Bords & bordures

Subtype Sous-type	Detail Détails	Count Nombre	Length (m) Longueur	Area (m2) Surface
Curb Bordure	Cobblestone Pavé arrondi		145.5	
Curb Bordure	Concrete Béton		9,506.6	
Curb Bordure	Granite Granit		16,349.0	
Curb Bordure	Stone Pierre		179.3	
Curb Bordure	Wood Bois		122.7	
Decorative Edging Bordure décorative	Cobblestone Pavé arrondi		1,135.4	
Decorative Edging Bordure décorative	Concrete Béton		110.5	
Decorative Edging Bordure décorative	Granite Granit		475.8	
Decorative Edging Bordure décorative	Stone Pierre		141.5	
Decorative Edging Bordure décorative	Unknown Inconnu		12.5	

### Decorative Fountains - Fontaines décorative

Subtype Sous-type	Detail Détails	Count Nombre	Length (m) Longueur	Area (m2) Surface
Fountain Fontaine		3		

### Fencing - Clôture

Subtype Sous-type	Detail Détails	Count Nombre	Length (m) Longueur	Area (m2) Surface
Fence Clôture	Chain Link Clôture en chaîne		1,799.3	
Fence Clôture	Concrete Béton		344.9	



Fence Clôture	Masonry & Iron Maçonnerie & fer	23.0
Fence Clôture	Metal Métal	241.7
Fence Clôture	Page Wire Clôture en grillage	10.3
Fence Clôture	Steel Acier	325.8
Fence Clôture	Wrought Iron Galvanisé	1,515.5
Guard Rail Balustrade	Metal Métal	1,144.1
Guard Rail Balustrade	Steel Acier	65.9
Railing Balustrade	Concrete Béton	103.0
Railing Balustrade	Concrete & Iron Béton & fer	626.3
Railing Balustrade	Metal Métal	527.9
Railing Balustrade	Steel Acier	1,285.1
Railing Balustrade	Unknown Inconnu	194.1
Railing Balustrade	Wood Bois	43.2

## Fixtures - Biens civils

Subtype Sous-type	Detail Détails	Count Nombre	Length (m) Longueur	Area (m2) Surface
Bollard Butoir	Concrete Béton	84		
Bollard Butoir	Confed Blvd Boulevard de la Confédération	229		
Bollard Butoir	Core Park Parc du cœur	39		
Bollard Butoir	Metal Métal	135		
Bollard Butoir	Rock Roche	32		
Bollard Butoir	Steel Acier	51		
Bollard Butoir	Stone Pierre	6		
Bollard Butoir	Unknown Inconnu	4		
Culvert Ponceau	Galvanized Galvanisé	2		
Culvert Ponceau	Unknown Inconnu	36		



Gate Barrière	Metal Métal	4
Gate Barrière	Steel Acier	4
Gate Barrière	Unknown Inconnu	1
Manhole Regard d'égout	Concrete Béton	7
Manhole Regard d'égout	Metal Métal	68
Manhole Regard d'égout	Steel Acier	3
Manhole Regard d'égout	Unknown Inconnu	185
Poster Collar Porte-affiche		87
Tree Grate Grille d'arbre	Core Park Parc du cœur	3
Tree Grate Grille d'arbre	Metal Métal	179

## Furniture - Mobilier

Subtype Sous-type	Detail Détails	Count Nombre	Length (m) Longueur	Area (m2) Surface
Bench Banc	Concrete Béton	24		
Bench Banc	Core Park Parc du cœur	195		
Bench Banc	Metal Métal	41		
Bench Banc	Rock Roche	65		
Bench Banc	Stone Pierre	24		
Bench Banc	Unknown Inconnu	28		
Bench Banc	Wood Bois	13		
Bench Banc	Wood and Concrete Bois & béton	19		
Bench Banc	Wood and Concrete Aggregate Bois & béton agrégat	7		
Bench Banc	Wood and Steel Bois & Acier	6		
Bike Rack Support à bicyclette	Core Park Parc du cœur	9		
Bike Rack Support à bicyclette	Metal Métal	6		
Flag Pole Mât de drapeau	Steel Acier	81		



Flag Pole Mât de drapeau	Unknown Inconnu	1
Garbage Can Poubelle	Animal Proof Anti-animal	1
Garbage Can Poubelle	Concrete Béton	14
Garbage Can Poubelle	Confed Blvd Boulevard de la Confédération	8
Garbage Can Poubelle	Core Park Parc du cœur	66
Garbage Can Poubelle	Metal Métal	7
Garbage Can Poubelle	Stone Pierre	1
Garbage Can Poubelle	Unknown Inconnu	7
Garbage Can Poubelle	Wood Bois	3
Picnic Table Table de pique-nique	Wood Bois	4

## Landscape Material - Matériaux paysagers

Subtype Sous-type	Detail Détails	Count Nombre	Length (m) Longueur	Area (m2) Surface
Decorative Landscape Surface Revêtement décoratif	Earth Terre			21.3
Decorative Landscape Surface Revêtement décoratif	Granite Granit			68.0
Decorative Landscape Surface Revêtement décoratif	Gravel Gravier			463.1
Decorative Landscape Surface Revêtement décoratif	Rock Roche			147.2
Decorative Landscape Surface Revêtement décoratif	Rock - Crushed Pierre concassé			14.4
Decorative Landscape Surface Revêtement décoratif	Stone Pierre			5.6
Decorative Landscape Surface Revêtement décoratif	Woodchip Copeau de bois			2,168.6

## Material - Matériau

Subtype Sous-type	Detail Détails	Count Nombre	Length (m) Longueur	Area (m2) Surface
Courtyard Cour	Cobblestone Pavé arrondi			463.3
Courtyard Cour	Concrete Béton			1,067.9
Courtyard Cour	Concrete Mega Paver Béton			685.1
Courtyard Cour	Granite Granit			1,418.8



Courtyard Cour	Granite Pavers Pavé en granite	338.1
Courtyard Cour	Stone Pierre	183.5
Courtyard Cour	Stonedust Poussière de pierre	957.4
Decorative Hard Surface Revêtement décoratif	Asphalt Asphalte	2,032.2
Decorative Hard Surface Revêtement décoratif	Cobblestone Pavé arrondi	4,222.9
Decorative Hard Surface Revêtement décoratif	Concrete Béton	9,226.9
Decorative Hard Surface Revêtement décoratif	Concrete Mega Paver Béton	486.1
Decorative Hard Surface Revêtement décoratif	Exposed Aggregate Agrégat exposé	729.7
Decorative Hard Surface Revêtement décoratif	Flagstone Dalle	148.9
Decorative Hard Surface Revêtement décoratif	Granite Granit	5,034.7
Decorative Hard Surface Revêtement décoratif	Granite Pavers Pavé en granite	2,637.8
Decorative Hard Surface Revêtement décoratif	Gravel Gravier	294.6
Decorative Hard Surface Revêtement décoratif	Gravel - Coloured Gravier coloré	43.8
Decorative Hard Surface Revêtement décoratif	Interlock Pavé uni	1,855.8
Decorative Hard Surface Revêtement décoratif	Marble Marbre	17.0
Decorative Hard Surface Revêtement décoratif	Rock Roche	179.8
Decorative Hard Surface Revêtement décoratif	Steel Acier	12.5
Decorative Hard Surface Revêtement décoratif	Stone Pierre	2,511.6
Decorative Hard Surface Revêtement décoratif	Unknown Inconnu	34.5
Decorative Hard Surface Revêtement décoratif	Wood Bois	44.0
Dock Quai	Wood Bois	381.7
Driveway Voie d'accès	Asphalt Asphalte	39.3
Driveway Voie d'accès	Concrete Béton	688.3
Driveway Voie d'accès	Concrete Mega Paver Béton	178.6
Driveway Voie d'accès	Granite Granit	5.2



Driveway Voie d'accès	Gravel - Coloured Gravier coloré	1,176.3
Driveway Voie d'accès	Interlock Pavé uni	73.8
Driveway Voie d'accès	Unknown Inconnu	0.0
Furniture Pad Base pour mobilier	Cobblestone Pavé arrondi	5.0
Furniture Pad Base pour mobilier	Concrete Béton	107.2
Furniture Pad Base pour mobilier	Concrete Mega Paver Béton	9.2
Furniture Pad Base pour mobilier	Exposed Aggregate Agrégat exposé	22.5
Furniture Pad Base pour mobilier	Granite Granit	4.5
Furniture Pad Base pour mobilier	Granite Pavers Pavé en granite	3.1
Furniture Pad Base pour mobilier	Stone Pierre	13.3
Furniture Pad Base pour mobilier	Wood Bois	30.2
Landing Palier	Asphalt Asphalte	516.8
Landing Palier	Concrete Béton	2,630.3
Landing Palier	Concrete Mega Paver Béton	22.7
Landing Palier	Granite Granit	46.2
Landing Palier	Unknown Inconnu	49.8
Loading Dock Quai d'embarquement	Unknown Inconnu	1.6
Parking Stationnement	Asphalt Asphalte	96.6
Parking Stationnement	Concrete Béton	145.6
Parking Stationnement	Gravel Gravier	3,281.7
Pathway Sentier	Asphalt Asphalte	20,371.5
Pathway Sentier	Concrete Béton	3,958.5
Pathway Sentier	Gravel Gravier	72.9
Pathway Sentier	Gravel - Coloured Gravier coloré	15.8
Pathway Sentier	Stonedust Poussière de pierre	989.1



Pathway Sentier	Wood Bois	3,824.7
Pedestrian Ramp Rampe piétonnier	Asphalt Asphalte	118.2
Pedestrian Ramp Rampe piétonnier	Concrete Béton	892.4
Pedestrian Ramp Rampe piétonnier	Exposed Aggregate Agrégat exposé	54.4
Pedestrian Ramp Rampe piétonnier	Granite Granit	22.3
Pedestrian Ramp Rampe piétonnier	Unknown Inconnu	17.4
Platform Surface élevée	Granite Granit	195.7
Roadway Chaussée	Asphalt Asphalte	37,098.3
Roadway Chaussée	Cobblestone Pavé arrondi	877.7
Roadway Chaussée	Concrete Béton	728.0
Roadway Chaussée	Granite Granit	80.3
Roadway Chaussée	Gravel Gravier	2,926.3
Roadway Chaussée	Interlock Pavé uni	71.4
Sidewalk Trottoir	Asphalt Asphalte	15,218.0
Sidewalk Trottoir	Cobblestone Pavé arrondi	2,108.3
Sidewalk Trottoir	Concrete Béton	46,015.2
Sidewalk Trottoir	Concrete Mega Paver Béton	23,908.1
Sidewalk Trottoir	Exposed Aggregate Agrégat exposé	550.4
Sidewalk Trottoir	Flagstone Dalle	719.2
Sidewalk Trottoir	Granite Granit	6,926.0
Sidewalk Trottoir	Granite Pavers Pavé en granite	147.6
Sidewalk Trottoir	Interlock Pavé uni	1,679.1
Sidewalk Trottoir	Steel Acier	0.4
Sidewalk Trottoir	Stone Pierre	31.7
Sidewalk Trottoir	Stonedust Poussière de pierre	2,327.0

Sidewalk Trottoir	Wood Bois	217.3
----------------------	--------------	-------

## Steps - Marches

Subtype Sous-type	Detail Détails	Count Nombre	Length (m) Longueur	Area (m2) Surface
Steps Marches	Concrete Béton			1,911.6
Steps Marches	Concrete Mega Paver Béton			2.5
Steps Marches	Granite Granit			187.2
Steps Marches	Steel Acier			17.4
Steps Marches	Stone Pierre			40.9
Steps Marches	Unknown Inconnu			302.7
Steps Marches	Wood Bois			65.4

## Walls - Murs

Subtype Sous-type	Detail Détails	Count Nombre	Length (m) Longueur	Area (m2) Surface
Decorative/Stand alone Mur décoratif	Concrete Béton		1,674.9	
Decorative/Stand alone Mur décoratif	Stone Masonry Maçonnerie en pierre		453.1	
Retaining Mur de soutènement	Boulder Pierre		491.5	
Retaining Mur de soutènement	Concrete Béton		3,004.4	
Retaining Mur de soutènement	Gabion Gabion		43.5	
Retaining Mur de soutènement	Stone Masonry Maçonnerie en pierre		1,180.5	
Retaining Mur de soutènement	Wood Bois		34.5	
Structural Mur porteur	Stone Masonry Maçonnerie en pierre		42.4	

## 3. Electrical Features - Biens électrique

### Confederation Blvd Lighting - Lampadaires (Boul de Con.)

Subtype Sous-type	Detail Détails	Count Nombre	Length (m) Longueur	Area (m2) Surface
Ceremonial Route Route Cérémoniale		117		
Confed Blvd Street Light Éclairage de rue		201		



Pedestrian Light Éclairage piétonnier	274
Street Pedestrian Light Éclairage piétonnier (rue)	300
Threshold Light Lumière de seuil	25

## Electrical Lines - Installation électriques

Subtype Sous-type	Detail Détails	Count Nombre	Length (m) Longueur	Area (m2) Surface
Overhead Cable Cable aérien			191.7	
Underground Cable Câble sous-terrains			36,567.8	

## Lighting - Éclairage

Subtype Sous-type	Detail Détails	Count Nombre	Length (m) Longueur	Area (m2) Surface
Area Light Lampadaire		1		
Bollard With Light Butoir avec lumière		54		
Core Park Parc du cœur		130		
Core Park Light With Outlet Parc du cœur avec prise		99		
Flood Light Projecteur		101		
Fountain Light Lumière de fontaine		16		
Ground Light Éclairage enfoui dans le sol		88		
Light Éclairage		194		
Sidewalk / Pathway Light Éclairage de trottoir/sentier		166		
Street Light Éclairage de rue		50		

## Other Electrical Items - Autre items électrique

Subtype Sous-type	Detail Détails	Count Nombre	Length (m) Longueur	Area (m2) Surface
Control Panel Panneau de control		15		
Electrical Kiosk Kiosk électrique		57		
Electrical Meter Compteur électrique		26		
Electrical Outlet Prise de courant		73		
Electrical Pedestal Piédestal électrique		63		

Hand Hole Porte d'accès	77
Hydro Pole Poteau de ligne de transmission	6
Junction Box Boîte de jonction	100
Pull Pit Fosse de service	100
Transformer Transformateur	14
Utility Pole Base Base de poteau	10

## 4. Water Features - Biens d'eau

### Fixtures - Biens civils

Subtype Sous-type	Detail Détails	Count Nombre	Length (m) Longueur	Area (m2) Surface
Catch Basin Puisard		266		
Drain Drain		48		
Sanitary Drain Drain sanitaire		2		
Sewer Grate Grille d'égout		30		

### Irrigation systems - Systèmes d'irrigation

Subtype Sous-type	Detail Détails	Count Nombre	Length (m) Longueur	Area (m2) Surface
Automatic Pump Pompe automatique		2		
Backflow Valve Clapet de non retour		1		
Control Valve Soupape de contrôle		73		
Drain Valve Robinet de vidange		1		
Fire Hydrant Borne-fontaine		9		
Irrigation Mat Système d'irrigation souterrain				800.3
Master Valve Soupape maître		1		
Quick Coupling Valve Soupape de raccord rapide		44		
Sprinkler Head Tête de gicleur		1569		
System Controller Régulateur de système		7		
Unknown Pump Pompe indéterminée		2		



Unknown Valve Vanne indertérminé	15
Water (Hose) Faucet Robinet pour boyau	15
Water Control Valve Robinet de réglage	27

### Non-Potable Water Systems - Systèmes d'eau non-potable

Subtype Sous-type	Detail Détails	Count Nombre	Length (m) Longueur	Area (m2) Surface
Sanitary Line Conduits pour les gicleurs			574.0	
Sprinkler Line - Non Potable Conduits pour les gicleurs non potable			6,585.2	
Storm Line Égout pluvial			7,392.3	
Water Line - Non Potable Ligne d'eau non potable			438.3	

### Potable water systems - Systèmes d'eau potable

Subtype Sous-type	Detail Détails	Count Nombre	Length (m) Longueur	Area (m2) Surface
Drinking Fountain Fontaine d'eau potable		15		
Sprinkler Line - Potable Conduits pour les gicleurs			10,351.8	
Sprinkler Main - Potable Conduite principale de gicleur			568.5	
Water Line - Potable Ligne d'eau potable			1,948.7	
Water Main - Potable Conduite d'eau			312.3	

### Water Meters - Compteurs d'eau

Subtype Sous-type	Detail Détails	Count Nombre	Length (m) Longueur	Area (m2) Surface
Master Service Service principal		5		
Water Meter Compteurs d'eau		12		

## 5. Snow & Ice Clearing Features - Biens de déneigement & déglacage

### Snow & Ice Clearing Areas - Espace de déneigement & déglacage

Subtype Sous-type	Detail Détails	Count Nombre	Length (m) Longueur	Area (m2) Surface
Pedestrian Access Accès piétonnier				15,045.8
Vehicle Access Accès de véhiculaire				8,354.1

## Snow & Ice Clearing Lines - Lignes de déneigement & déglacage

Subtype Sous-type	Detail Détails	Count Nombre	Length (m) Longueur	Area (m2) Surface
Winter Use Snow Fence Clôture à neige			2,067.8	

## Snow & Ice Clearing Points - Points de déneigement & déglacage

Subtype Sous-type	Detail Détails	Count Nombre	Length (m) Longueur	Area (m2) Surface
Doorway Corridor d'entrée		22		
Fire Hydrant Access Borne-fontaine		6		
Flagpole Access Mât de drapeau		17		
Information Kiosk Kiosque d'information		14		
Interpretation Panel Panneau d'interprétation		25		
Map Model Maquette		7		
Utility Service		1		

## Disclaimer - Avis de non-responsabilité

This document has been compiled to compliment the maintenance management contract maps and should be used as a guide only.

Ce document a été préparé pour compléter les cartes de contrat de gestion de l'entretien et devrait être utilisé à titre de guide seulement.



## Site Feature Summary - Sommaire de Site

**Map - Carte:** 01  
**Site Name:** Confed. Blvd. Queb.  
**Nom du site:** Boul. Confed. Qc.  
**Site #:** 348585

### 1. Landscape Features - Biens paysager

#### Other Green Spaces - D'autres espaces verts

Subtype Sous-type	Detail Détails	Count Nombre	Length (m) Longeur	Area (m2) Surface
Annual Annuel				117.8
Mixed Varié				188.8
Perennial Vivace				317.2
Shrub Bed Massif d'arbustes				1,091.4

#### Trees

Subtype Sous-type	Detail Détails	Count Nombre	Length (m) Longeur	Area (m2) Surface
Deciduous Feuillu		185		

#### Turf - Gazon

Subtype Sous-type	Detail Détails	Count Nombre	Length (m) Longeur	Area (m2) Surface
Class A Classe A				541.3

### 2. Civil Features - Biens civil

#### Cultural Assets - Biens culturel

Subtype Sous-type	Detail Détails	Count Nombre	Length (m) Longeur	Area (m2) Surface
Cultural Asset Bien culturel		7		

#### Curbs & Edging - Bords & bordures

Subtype Sous-type	Detail Détails	Count Nombre	Length (m) Longeur	Area (m2) Surface
Curb Bordure	Concrete Béton		618.0	
Curb Bordure	Granite Granit		2,151.3	

## Fencing - Clôture

Subtype Sous-type	Detail Détails	Count Nombre	Length (m) Longueur	Area (m2) Surface
Fence Clôture	Concrete Béton		97.6	
Fence Clôture	Wrought Iron Galvanisé		456.4	

## Fixtures - Biens civils

Subtype Sous-type	Detail Détails	Count Nombre	Length (m) Longueur	Area (m2) Surface
Bollard Butoir	Confed Blvd Boulevard de la Confédération	1		
Manhole Regard d'égout	Metal Métal	1		
Manhole Regard d'égout	Unknown Inconnu	33		
Tree Grate Grille d'arbre	Metal Métal	74		

## Furniture - Mobilier

Subtype Sous-type	Detail Détails	Count Nombre	Length (m) Longueur	Area (m2) Surface
Bench Banc	Wood and Concrete Bois & béton	14		

## Material - Matériau

Subtype Sous-type	Detail Détails	Count Nombre	Length (m) Longueur	Area (m2) Surface
Decorative Hard Surface Revêtement décoratif	Cobblestone Pavé arrondi			96.3
Decorative Hard Surface Revêtement décoratif	Concrete Béton			126.7
Decorative Hard Surface Revêtement décoratif	Granite Pavers Pavé en granite			407.2
Pathway Sentier	Concrete Béton			1,812.9
Roadway Chaussée	Asphalt Asphalte			2,276.1
Sidewalk Trottoir	Concrete Béton			4,050.0
Sidewalk Trottoir	Concrete Mega Paver Béton			4,893.1
Sidewalk Trottoir	Granite Granit			697.1

## Steps - Marches

Subtype Sous-type	Detail Détails	Count Nombre	Length (m) Longueur	Area (m2) Surface
----------------------	-------------------	-----------------	------------------------	----------------------



Steps Marches	Concrete Béton	108.9
------------------	-------------------	-------

## Walls - Murs

Subtype Sous-type	Detail Détails	Count Nombre	Length (m) Longueur	Area (m2) Surface
Decorative/Stand alone Mur décoratif	Concrete Béton		9.0	
Retaining Mur de soutènement	Concrete Béton		69.3	

## 3. Electrical Features - Biens électrique

### Confederation Blvd Lighting - Lampadaires (Boul de Con.)

Subtype Sous-type	Detail Détails	Count Nombre	Length (m) Longueur	Area (m2) Surface
Ceremonial Route Route Cérémoniale		6		
Confed Blvd Street Light Éclairage de rue		37		
Pedestrian Light Éclairage piétonnier		63		
Street Pedestrian Light Éclairage piétonnier (rue)		39		
Threshold Light Lumière de seuil		9		

### Electrical Lines - Installation électriques

Subtype Sous-type	Detail Détails	Count Nombre	Length (m) Longueur	Area (m2) Surface
Underground Cable Câble sous-terrains			4,347.1	

### Lighting - Éclairage

Subtype Sous-type	Detail Détails	Count Nombre	Length (m) Longueur	Area (m2) Surface
Bollard With Light Butoir avec lumière		18		
Light Éclairage		7		
Street Light Éclairage de rue		2		

### Other Electrical Items - Autre items électrique

Subtype Sous-type	Detail Détails	Count Nombre	Length (m) Longueur	Area (m2) Surface
Electrical Kiosk Kiosk électrique		6		
Electrical Meter Compteur électrique		3		

Electrical Outlet Prise de courant	20
Hand Hole Porte d'accès	1
Junction Box Boîte de jonction	2

## 4. Water Features - Biens d'eau

### Fixtures - Biens civils

Subtype Sous-type	Detail Détails	Count Nombre	Length (m) Longueur	Area (m2) Surface
Catch Basin Puisard		23		
Sewer Grate Grille d'égout		8		

### Irrigation systems - Systèmes d'irrigation

Subtype Sous-type	Detail Détails	Count Nombre	Length (m) Longueur	Area (m2) Surface
Unknown Valve Vanne indéterminé		1		

### Potable water systems - Systèmes d'eau potable

Subtype Sous-type	Detail Détails	Count Nombre	Length (m) Longueur	Area (m2) Surface
Drinking Fountain Fontaine d'eau potable		1		
Water Main - Potable Conduite d'eau			36.1	

## 5. Snow & Ice Clearing Features - Biens de déneigement & déglçage

### Snow & Ice Clearing Areas - Espace de déneigement & déglçage

Subtype Sous-type	Detail Détails	Count Nombre	Length (m) Longueur	Area (m2) Surface
Pedestrian Access Accès piétonnier				6,843.4

### Snow & Ice Clearing Lines - Lignes de déneigement & déglçage

Subtype Sous-type	Detail Détails	Count Nombre	Length (m) Longueur	Area (m2) Surface
Winter Use Snow Fence Clôture à neige			196.5	

### Snow & Ice Clearing Points - Points de déneigement & déglçage

Subtype Sous-type	Detail Détails	Count Nombre	Length (m) Longueur	Area (m2) Surface
Information Kiosk Kiosque d'information		3		



Interpretation Panel Panneau d'interprétation	4
Map Model Maquette	2

## Disclaimer - Avisi de non-responsabilité

This document has been compiled to compliment the maintenance management contract maps and should be used as a guide only.

Ce document a été préparé pour compléter les cartes de contrat de gestion de l'entretien et devrait être utilisé à titre de guide seulement.



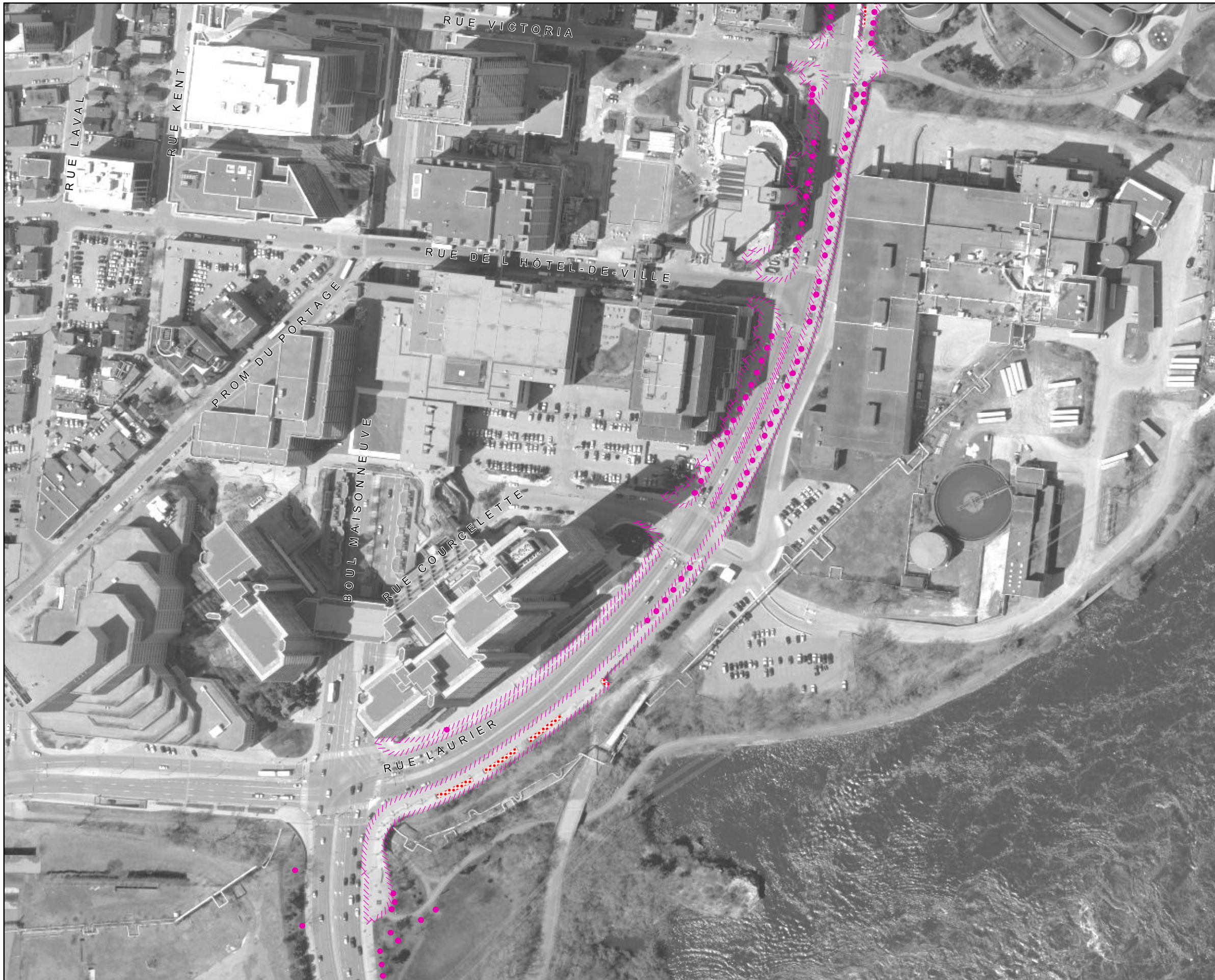
*Confed. Blvd. Queb. - North*  
*Boul. Confed. Qc. - Nord*

NCC Site Number Numéro de site (CCN)	Map Number Numéro de carte	Date: 17 Aug 2016
<b>348585</b>	<b>1 of 5</b>	Scale Échelle: 1:2,000

**Legend - Légende**

- Tree  
Arbre
- Turf**  
**Gazon**
- Class A  
Classe A
- Class B  
Classe B
- Class C  
Classe C
- Class N  
Classe N
- Firebreak**  
**Corridor coupe-feu**
- Class C  
Classe C
- Other Green Spaces**  
**D'autres espaces vert**
- Garden  
Jardin
- Shrub Bed  
Massif d'arbustes
- Wild Flowers  
Fleurs sauvages
- Recreational Area  
Espace récréatif
- Tree Stand  
Peuplement d'arbres
- Site Limit  
Limite de site





Confed. Blvd. Queb. - South

Boul. Confed. Qc. - Sud

NCC Site Number  
Numéro de site (CCN)  
**348585**

Map Number  
Numéro de carte  
**1 of 4**

Date:  
17 Aug 2016  
Scale  
Échelle: 1:2,250

Legend - Légende

- Tree  
Arbre
- Turf  
Gazon**
  - Class A  
Classe A
  - Class B  
Classe B
  - Class C  
Classe C
  - Class N  
Classe N
- Firebreak  
Corridor coupe-feu**
  - Class C  
Classe C
- Other Green Spaces  
D'autres espaces vert**
  - Garden  
Jardin
  - Shrub Bed  
Massif d'arbustes
  - Wild Flowers  
Fleurs sauvages
  - Recreational Area  
Espace récréatif
  - Tree Stand  
Peuplement d'arbres
  - Site Limit  
Limite de site





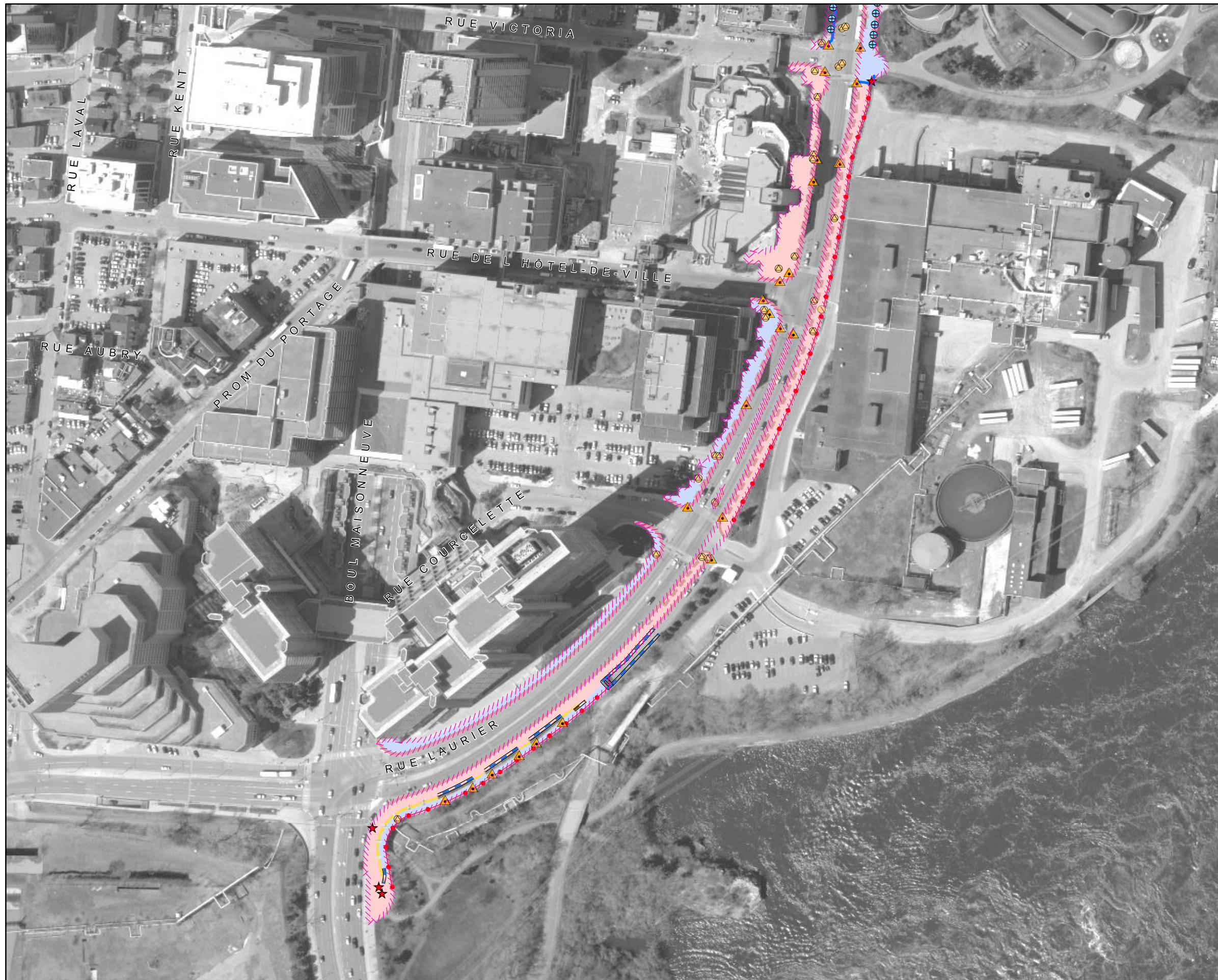
<b>Civil Assets Biens Civil</b>		01
Confed. Blvd. Queb. - North Boul. Confed. Qc. - Nord		
NCC Site Number Numéro de site (CCN)	Map Number Numéro de carte	Date: 17 Aug 2016 Scale Échelle: 1:2,000
348585	2 of 5	N

**Legend - Légende**

<p><b>Fixtures Biens civils</b></p> <ul style="list-style-type: none"> <li> Bollard</li> <li> Butoir</li> <li> Gate</li> <li> Barrière</li> <li> Manhole</li> <li> Trou d'homme</li> <li> Tree Grate</li> <li> Grille d'arbre</li> <li> Culvert</li> <li> Ponceau</li> <li> Poster Collar</li> <li> Porte-affiches</li> <li> Drain</li> <li> Drain</li> </ul> <p><b>Furniture Mobilier</b></p> <ul style="list-style-type: none"> <li> Ash Can</li> <li> Seau à cendre</li> <li> Bench - Banc</li> <li> Bicycle Rack</li> <li> Support à bicyclettes</li> <li> Flag Pole</li> <li> Mât de drapeau</li> <li> Garbage Can</li> <li> Poubelle</li> <li> Picnic Table</li> <li> Table à pique-nique</li> <li> Cultural Asset</li> <li> Biens culturels</li> </ul> <p><b>Fencing Clôture</b></p> <ul style="list-style-type: none"> <li> Metal</li> <li> Métal</li> <li> Wood</li> <li> Bois</li> <li> Miscellaneous</li> <li> Divers</li> <li> Guard Rail</li> <li> Balustrade</li> <li> Hand Rail</li> <li> Rampe d'escalier</li> </ul> <p><b>Walls Murs</b></p> <ul style="list-style-type: none"> <li> Concrete</li> <li> Béton</li> <li> Masonry and Iron</li> <li> Maçonnerie et fer</li> <li> Concrete and Iron</li> <li> Béton et fer</li> <li> Stone Masonry</li> <li> Maçonnerie pierre</li> <li> Miscellaneous</li> <li> Divers</li> </ul>	<p><b>Curbs &amp; Edging Bords &amp; bordures</b></p> <ul style="list-style-type: none"> <li> Asphalt - Asphalte</li> <li> Concrete - Béton</li> <li> Granite - Granit</li> <li> Stone - Pierre</li> <li> Wood - Bois</li> <li> Miscellaneous - Divers</li> </ul> <p><b>Materials Matériaux</b></p> <ul style="list-style-type: none"> <li> Asphalt</li> <li> Asphalte</li> <li> Cobblestone</li> <li> Pavé</li> <li> Concrete</li> <li> Béton</li> <li> Earth</li> <li> Terre</li> <li> Exposed Aggregate</li> <li> Agrégat exposé</li> <li> Dalles</li> <li> Granite</li> <li> Granit</li> <li> Gravel</li> <li> Gravier</li> <li> Interlock</li> <li> Pavé autobloquant</li> <li> Marble</li> <li> Marbre</li> <li> Mega Paver</li> <li> Pavé de béton</li> <li> Stonedust</li> <li> Poussière de pierre</li> <li> Wood</li> <li> Bois</li> <li> Miscellaneous</li> <li> Divers</li> <li> Landscape Material</li> <li> Matériaux paysager</li> <li> Steps</li> <li> Marches</li> <li> Site Limit</li> <li> Limite de site</li> </ul>
--	---





Confed. Blvd. Queb. - South

Boul. Confed. Qc. - Sud

NCC Site Number  
Numéro de site (CCN)

**348585**

Map Number  
Numéro de carte

**2 of 4**

Date:  
17 Aug 2016

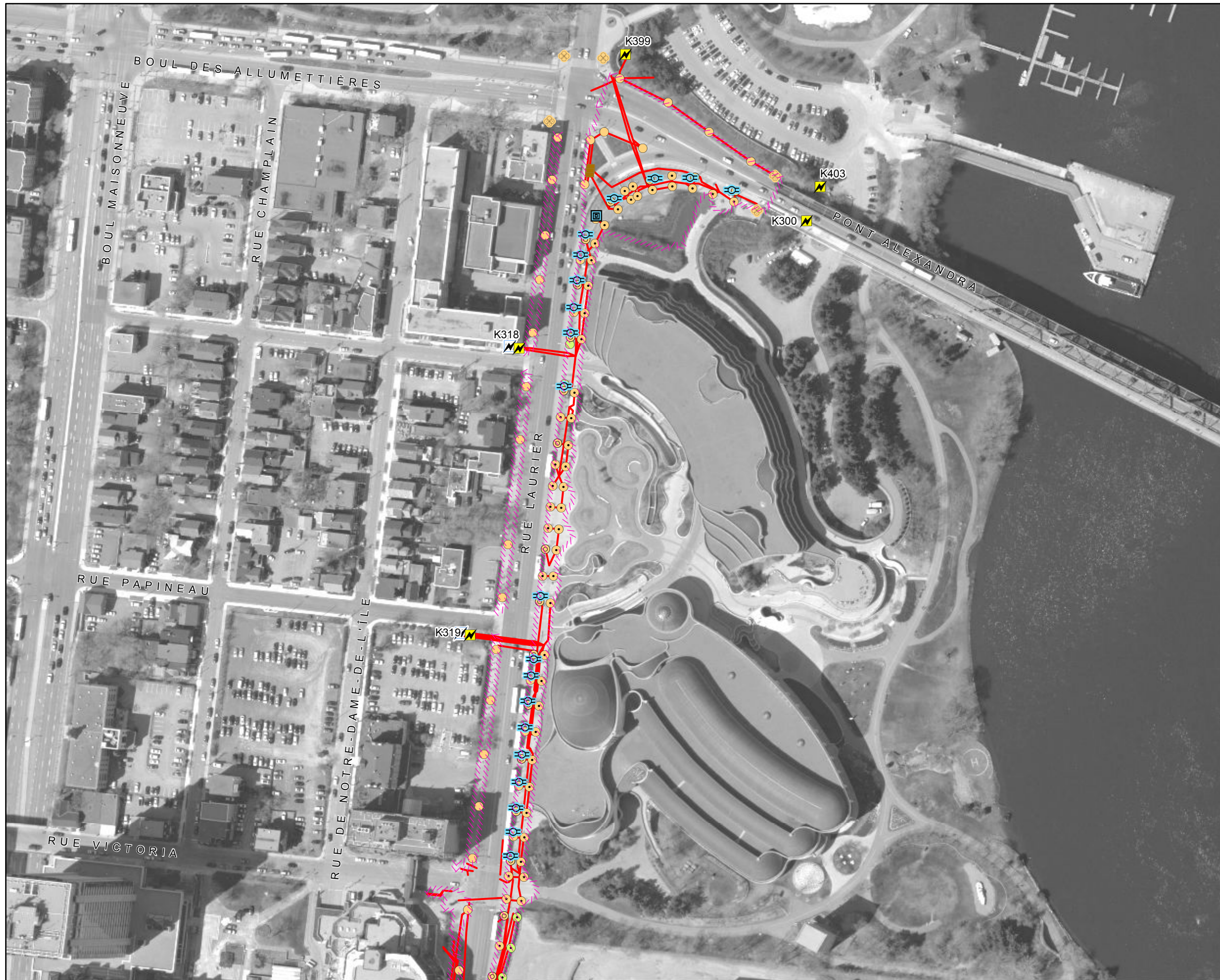
Scale  
Échelle:  
1:2,250



**Legend - Légende**

<b>Fixtures Biens civils</b>	<b>Curbs &amp; Edging Bords &amp; bordures</b>
● Bollard Butoir	Asphalt - Asphalte
● Gate Barrière	Concrete - Béton
● Manhole Trou d'homme	Granite - Granit
● Tree Grate Grille d'arbre	Stone - Pierre
▲ Culvert Ponceau	Wood - Bois
◆ Poster Collar Porte-affiches	Miscellaneous - Divers
▲ Drain Drain	<b>Materials Matériaux</b>
<b>Furniture Mobilier</b>	Asphalt Asphalte
■ Ash Can Seau à cendre	Cobblestone Pavé
■ Bench - Banc	Concrete Béton
■ Bicycle Rack Support à bicyclettes	Earth Terre
■ Flag Pole Mât de drapeau	Exposed Aggregate Agrégat exposé
■ Garbage Can Poubelle	Flagstone Dalles
■ Picnic Table Table à pique-nique	Granite Granit
★ Cultural Asset Biens culturels	Gravel Gravier
<b>Fencing Clôture</b>	Interlock Pavé autobloquant
■ Metal Métal	Marble Marbre
■ Wood Bois	Mega Paver Pavé de béton
■ Miscellaneous Divers	Stonedust Poussière de pierre
■ Guard Rail Balustrade	Wood Bois
■ Hand Rail Rampe d'escalier	Miscellaneous Divers
<b>Walls Murs</b>	Landscape Material Matériaux paysager
■ Concrete Béton	Steps Marches
■ Masonry and Iron Maçonnerie et fer	Site Limit Limite de site
■ Concrete and Iron Béton et fer	
■ Stone Masonry Maçonnerie pierre	
■ Miscellaneous Divers	





**Civil Assets - Electrical**  
**Biens civils - Électrique**

**01**

**Confed. Blvd. Queb. - North**  
**Boul. Confed. Qc. - Nord**

<b>NCC Site Number</b> Numéro de site (CCN)	<b>Map Number</b> Numéro de carte	<b>Date:</b> 25 Aug 2016
<b>348585</b>	<b>3 of 5</b>	<b>Scale</b> Échelle: 1:2,000

**Legend - Légende**

- Confederation Blvd. Lighting**  
**Lampadaires - Boul de la Confédération**
- Street Light - Éclairage de rue
  - ⊙ Street Pedestrian Light - Lampadaire de rue pour piétons
  - Pedestrian Light - Lampadaire pour piétons
  - ⊗ Threshold Light - Feu de seuil
  - ⦿ Ceremonial Route - Parcours d'honneur

- Lighting**  
**Éclairage**
- Street - Rue
  - Sidewalk - Trottoir
  - Core Park - Style parc urbain
  - Core Park Light with Outlet - Parc du coeur avec prise
  - Flood - Projecteur
  - Ground - Enfoui dans le sol
  - Bollard with Light - Butoir avec lumière

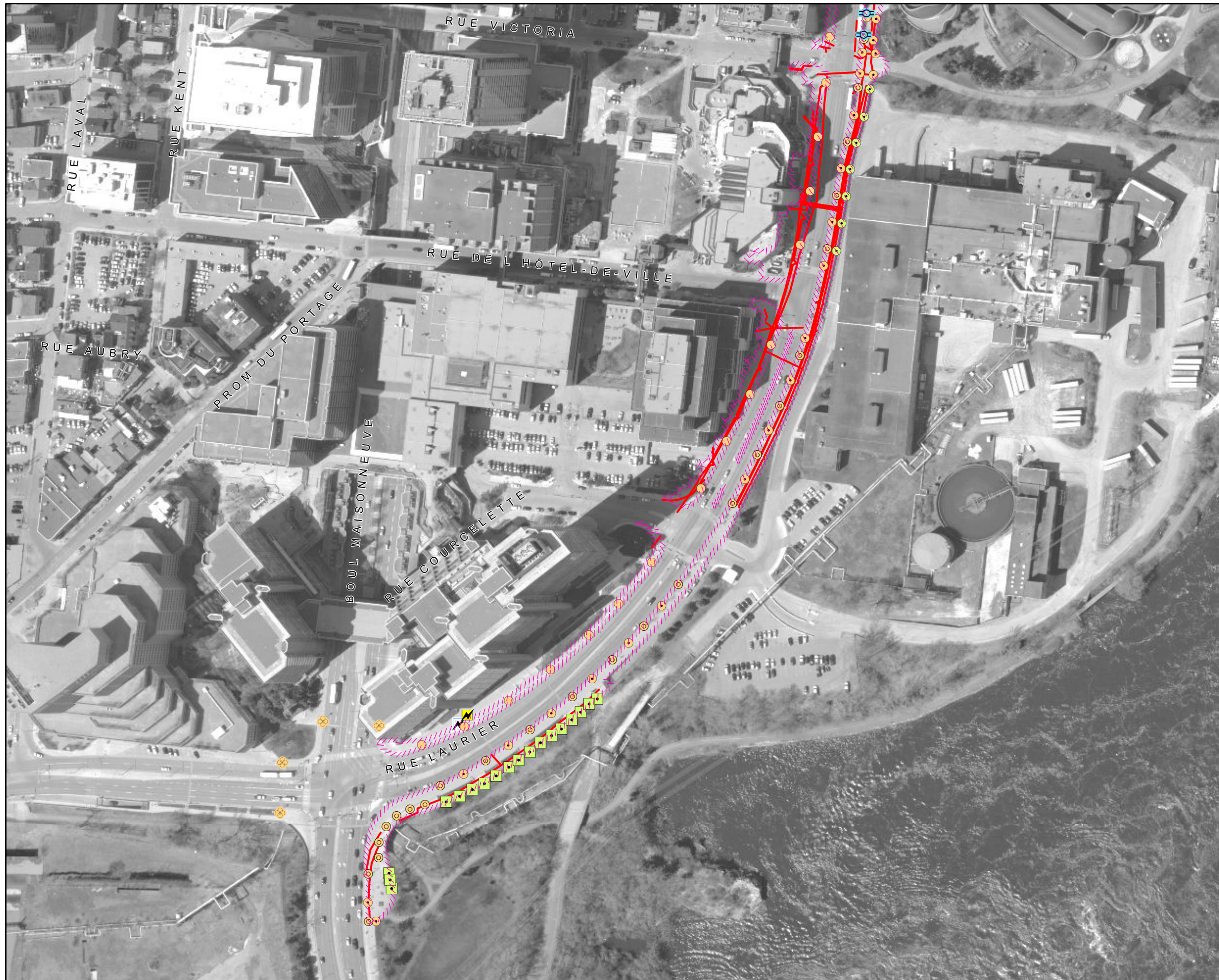
- Other Electrical Items**  
**Autres items électrique**
- ⚡ Electrical Meter - Compteur électrique
  - ⚡ Power Bollard - Butoir électrique
  - ⚡ Electrical Kiosk - Kiosque électrique
  - ⚡ Electrical Pedestal - Piédestal électrique
  - ⚡ Utility Pole - Poteau de ligne
  - ⚡ Utility Pole Base - Base de poteau de ligne
  - ⚡ Electrical Outlet - Prise de courant
  - ⚡ Electrical Access Hole - Trou d'accès
  - ⚡ Transformer - Transformateur
  - ⚡ Control Panel - Panneau de control
  - ⚡ Junction Box - Boîte de jonction

- Electrical Lines**  
**Installations électriques**
- Aboveground - En surface
  - Underground - Souterrain
  - Site Limit - Limite de site

*Any underground data shown on this map has been verified as accurately as possible, however, the complete accuracy of this information cannot be guaranteed. Conduct Utility Location surveys before conducting underground work.*

*Toutes les données souterraines identifiées sur cette carte ont été vérifiées aussi précisément que possible; cependant, l'exactitude totale de ces renseignements ne peut être garantie. Effectuez des lèves pour déterminer l'emplacement des services publics.*





**Confed. Blvd. Queb. - South**  
**Boul. Confed. Qc. - Sud**

<b>NCC Site Number</b> Numéro de site (CCN)	<b>Map Number</b> Numéro de carte	<b>Date:</b> 25 Aug 2016
<b>348585</b>	<b>3 of 4</b>	<b>Scale</b> Échelle: 1:2,250

**Legend - Légende**

- Confederation Blvd. Lighting**  
**Lampadaires - Boul de la Confédération**
- Street Light - Éclairage de rue
  - ⊙ Street Pedestrian Light - Lampadaire de rue pour piétons
  - Pedestrian Light - Lampadaire pour piétons
  - ⊕ Threshold Light - Feu de seuil
  - Ceremonial Route - Parcours d'honneur
- Lighting**  
**Éclairage**
- Street - Rue
  - Sidewalk - Trottoir
  - Core Park - Style parc urbain
  - Core Park Light with Outlet - Parc du coeur avec prise
  - Flood - Projecteur
  - Ground - Enfoui dans le sol
  - Bollard with Light - Butoir avec lumière
- Other Electrical Items**  
**Autres items électrique**
- ⚡ Electrical Meter - Compteur électrique
  - ⚡ Power Bollard - Butoir électrique
  - ⚡ Electrical Kiosk - Kiosque électrique
  - ⚡ Electrical Pedestal - Piédestal électrique
  - ⚡ Utility Pole - Poteau de ligne
  - ⚡ Utility Pole Base - Base de poteau de ligne
  - ⚡ Electrical Outlet - Prise de courant
  - ⚡ Electrical Access Hole - Trou d'accès
  - ⚡ Transformer - Transformateur
  - Control Panel - Panneau de control
  - Junction Box - Boîte de jonction
- Electrical Lines**  
**Installations électriques**
- Aboveground - En surface
  - Underground - Souterrain
  - Site Limit - Limite de site

*Any underground data shown on this map has been verified as accurately as possible, however, the complete accuracy of this information cannot be guaranteed. Conduct Utility Location surveys before conducting underground work.*

*Toutes les données souterraines identifiées sur cette carte ont été vérifiées aussi précisément que possible; cependant, l'exactitude totale de ces renseignements ne peut être garantie. Effectuez des lèves pour déterminer l'emplacement des services publics.*



## Systems - Lighting and electrical / Systèmes - Lumière et électrique

### Detailed Description for Electrical Kiosk and Pedestals / Description détaillé pour les kiosques électriques et socles

#### Contrat Name: Core Area Lands and Confederation Boulevard / Nom du contrat : Les terrains du Coeur et le Boulevard de la Confédération

Note: The kiosk and pedestal numbers found in this page correspond to the numbers found on the electrical maps. / Note : Les numéros de kiosque et de socle sur cette page correspondent aux numéros trouvés sur les cartes électriques.

Park and map name / Nom du parc et de la carte	Map Number N° de carte	Kiosk Number N° de kiosque	Pedestal Number N° du socle	Asset Description	Description des biens
Confed. Blvd. Queb. - North / Boul. Confed. Qc. - Nord	1	K318		1x Main breaker 1x Hydro Québec meter 1x Junction box	1x panneau de disjoncteurs principal 1x compteur d'électricité 1x boîte de jonction
Confed. Blvd. Queb. - North / Boul. Confed. Qc. - Nord	1	K319		1x Main breaker 1x Hydro Québec meter 1x Junction cabinet	1x panneau de disjoncteurs principal 1x compteur d'électricité 1x boîte de jonction
Confed. Blvd. Queb. - North / Boul. Confed. Qc. - Nord	1	K399		1x Panel, 225A, 120/240V, 13x15A, 6x30A 1x Main disconnect, 400A, 600V 1x meter 1x photocell 1x Contactor 1x Hubbell receptacle, 4W 1x heater 1x breaker mini-panel 1x timer 1x Panel, 225A, 120/240V, 6x15A 1x Disconnect 100A, 240V 1x breaker mini panel	1x panneau de 225A, 120/240V, 13x15A, 6x30A 1x sectionneur principal de 400A, 600V 1x compteur 1x cellule photoélectrique 1x contacteur 1x réceptacle type Hubbell de 4W 1x unite de chauffage 1x mini panneau 1x minuterie 1x panneau de 225A, 120/240V, 6x15A 1x sectionneur de 100A, 240V 1x mini panneau
Confed. Blvd. Queb. - North / Boul. Confed. Qc. - Nord	1	K403		1x Meter 1x Disconnect, 600A, 120/240V 1x Splitter 1x Disconnect, 200A, 120/240V (Capitainerie) 1x Disconnect, 100A, 120/240V (pump station) 1x Disconnect, 200A, 120/240V (North Dock Hubbell) 1x Disconnect, 200A, 120/240V (South Dock Hubbell) 1x Breaker panel, 100A, 120/240V (42 circuit) 1x Contactor 1x Sump pump 1x Alarm system 1x Heating unit 1x Panel, 120/240V 1x Thermostat  <b>Note:</b> Not all electrical equipment in this kiosk services the <i>Core Area Lands and Confederation Boulevard</i> assets. The contractor is not responsible for assets that do not service the areas outlined in the <i>Core Area Lands and Confederation Boulevard</i> contract. Sections of this kiosk service <i>Jacques Cartier Park South</i> .	1x compteur 1x sectionneur de 600A, 120/240V 1x répartiteur 1x sectionneur de 200A, 120/240V (Capitainerie) 1x sectionneur de 100A, 120/240V (station de pompage) 1x sectionneur de 200A, 120/240V (réceptacle type Hubbell de le quai nord) 1x sectionneur de 200A, 120/240V (réceptacle type Hubbell de le quai sud) 1x panneau de disjoncteurs de 100A, 120/240V (42 circuit) 1x contacteur 1x pompe de puisard 1x système d'alarme 1x unite de chauffage 1x panneau de 120/240V 1x thermostat  <b>Remarque :</b> Ce n'est pas tout l'ensemble de l'équipement électrique de ce kiosque qui fait partie des biens du contrat <i>Des terrains du Coeur de la capitale et le Boulevard de la Confédération</i> . L'entrepreneur n'est pas responsable des biens qui ne desservent pas les endroits indiqués dans le contrat <i>Des terrains du Coeur de la capitale et le Boulevard de la Confédération</i> . Les sections de ce kiosque desservant le parc Jacques Cartier sud ne font pas parties du contrat <i>Des terrains du Coeur de la capitale et le Boulevard de la Confédération</i> .

## Systems - Lighting and electrical / Systèmes - Lumière et électrique

### Detailed Description for Electrical Kiosk and Pedestals / Description détaillé pour les kiosques électriques et socles

#### Contrat Name: Core Area Lands and Confederation Boulevard / Nom du contrat : Les terrains du Coeur et le Boulevard de la Confédération

Note: The kiosk and pedestal numbers found in this page correspond to the numbers found on the electrical maps. / Note : Les numéros de kiosque et de socle sur cette page correspondent aux numéros trouvés sur les cartes électriques.

Park and map name / Nom du parc et de la carte	Map Number N° de carte	Kiosk Number N° de kiosque	Pedestal Number N° du socle	Asset Description	Description des biens
Confed. Blvd. Queb. - North / Boul. Confed. Qc. - Nord	1	K300		<p><u>Main Cabinet:</u>                      2x Disconnect switch, 600V                      4x Disconnect switch, 30A, 600V                      2x Contactor                      1x Time clock                      1x Mini panel                      2x Splitter                      1x Light Switch                      1x Duplex Receptacle                      1x Light                      1x Transformer, Unknown kVA, 600 – 120/240V</p> <p><u>Secondary Cabinet on Left Side:</u>                      1x Transformer, 3kVA, 600-120/240V                      1x Panel, 100A, 120/240V                      1x Light Switch                      1x Duplex Receptacle                      1x Light</p>	<p><u>Boitier principale :</u>                      2x sectionneur de 600V                      4x sectionneur de 30A, 600V                      2x contacteur                      1x minuterie                      1x mini panneau                      2x répartiteur                      1x interrupteur de lumière                      1x réceptacle duplex                      1x lumière                      1x transformateur de 600 - 120/240V</p> <p><u>Boitier secondaire sur le côté gauche :</u>                      1x transformateur de 3kVA, 600 - 120/240V                      1x panneau de 100A, 120/240V                      1x interrupteur de lumière                      1x réceptacle duplex                      1x lumière</p>
Confed. Blvd. Queb. - North / Boul. Confed. Qc. - Nord	1	K300		<p><u>Continued from above:</u>  <u>Secondary Cabinet on Right Side:</u>                      2x 600V Disconnect (Single Line Drawing)                      1x Switch – Not in use.                      No access.</p> <p><b>Note:</b> Not all electrical equipment in this kiosk services the <i>Core Area Lands and Confederation Boulevard</i> assets. The contractor is not responsible for assets that do not service the areas outlined in the <i>Core Area Lands and Confederation Boulevard</i> contract. Sections of this kiosk service Alexandra Bridge electrical, which is not part of the <i>Core Area Lands and Confederation Boulevard</i> contract.</p>	<p><u>Continué d'en haut :</u>  <u>Boitier secondaire sur le côté droit :</u>                      2x sectionneur de 600V (schéma unifilaire)                      1x interrupteur - ne l'utilisez pas.                      Pas d'accès.</p> <p><b>Remarque :</b> Ce n'est pas tout l'ensemble de l'équipement électrique de ce kiosque qui fait partie des biens du contrat <i>Des terrains du Coeur de la capitale et le Boulevard de la Confédération</i>. L'entrepreneur n'est pas responsable des biens qui ne desservent pas les endroits indiqués dans le contrat <i>Des terrains du Coeur de la capitale et le Boulevard de la Confédération</i>. Les sections de ce kiosque électrique qui desservent le pont <i>Alexandra</i> ne font pas parties du contrat <i>Des terrains du Coeur de la capitale et le Boulevard de la Confédération</i>.</p>
Confed. Blvd. Queb. - South / Boul. Confed. Qc. - Sud	1	K397		1x Transformer 30kVA ANN, 600-120/208Y 1x Panel PA-17, 120/208V, 3P-4W 1x Main disconnect, 60A, 600V 9x Contactor 1x Panel PA-16, 60A, 120/208V, 3P-4W 1x Ventilator fan 1x Transformer T-3 15kVA ANN, 600-120/208Y 3P 1x Panel PA-15 60A, 120/208V, 3P-4W 1x Transformer T-2 15kVA ANN, 600-120/208Y 3P 1x Panel PA-14 250A, 120/208V, 3P-4W 1x Main disconnect, 100A, 600V 1x heater	1x transformateur de 30kVA ANN, 600-120/208Y 1x panneau PA-17 de 120/208V, 3P-4W 1x sectionneur principal de 60A, 600V 9x contacteur 1x panneau PA-16 de 60A, 120/208V, 3P-4W 1x ventilateur d'aération 1x transformateur T-3 de 15kVA ANN, 600-120/208Y 3P 1x panneau PA-15 de 60A, 120/208V, 3P-4W 1x transformateur T-2 de 15kVA ANN, 600-120/208Y 3P 1x panneau PA-14 de 250A, 120/208V, 3P-4W 1x sectionneur principal de 100A, 600V 1x réchauffeur





Legend - Légende

Irrigation Systems  
Systèmes d'irrigation

- Control Valve  
Soupape de commande
- Quick Coupling Valve  
Soupape quick-coupling
- Main line water valve  
Régulateur de débit de la conduite principale
- Miscellaneous Valve  
Valve divers
- Fire Hydrant  
Prise d'incendie
- Miscellaneous Pump  
Pompe divers
- Hose Faucet  
Robinet pour boyau
- Sprinkler Head  
Tête d'arroseur
- Subsurface Irrigation Mat  
Système d'irrigation souterrain

Potable Water Systems  
Systèmes d'eau potable

- Decorative Fountain  
Fontaine décorative
- Drinking Fountain  
Fontaine à boire
- Master Water Service  
Service principal d'eau
- Water Meter  
Compteurs d'eau
- Sprinkler Line - Potable  
Conduits pour les arroseurs - eau potable
- Water Line - Potable  
Conduite d'eau potable

Non Potable Water Systems  
Systèmes d'eau non potable

- Sprinkler Line - Non Potable  
Conduits pour les arroseurs - Eau non potable
- Water Line - Non Potable  
Conduite d'eau non potable

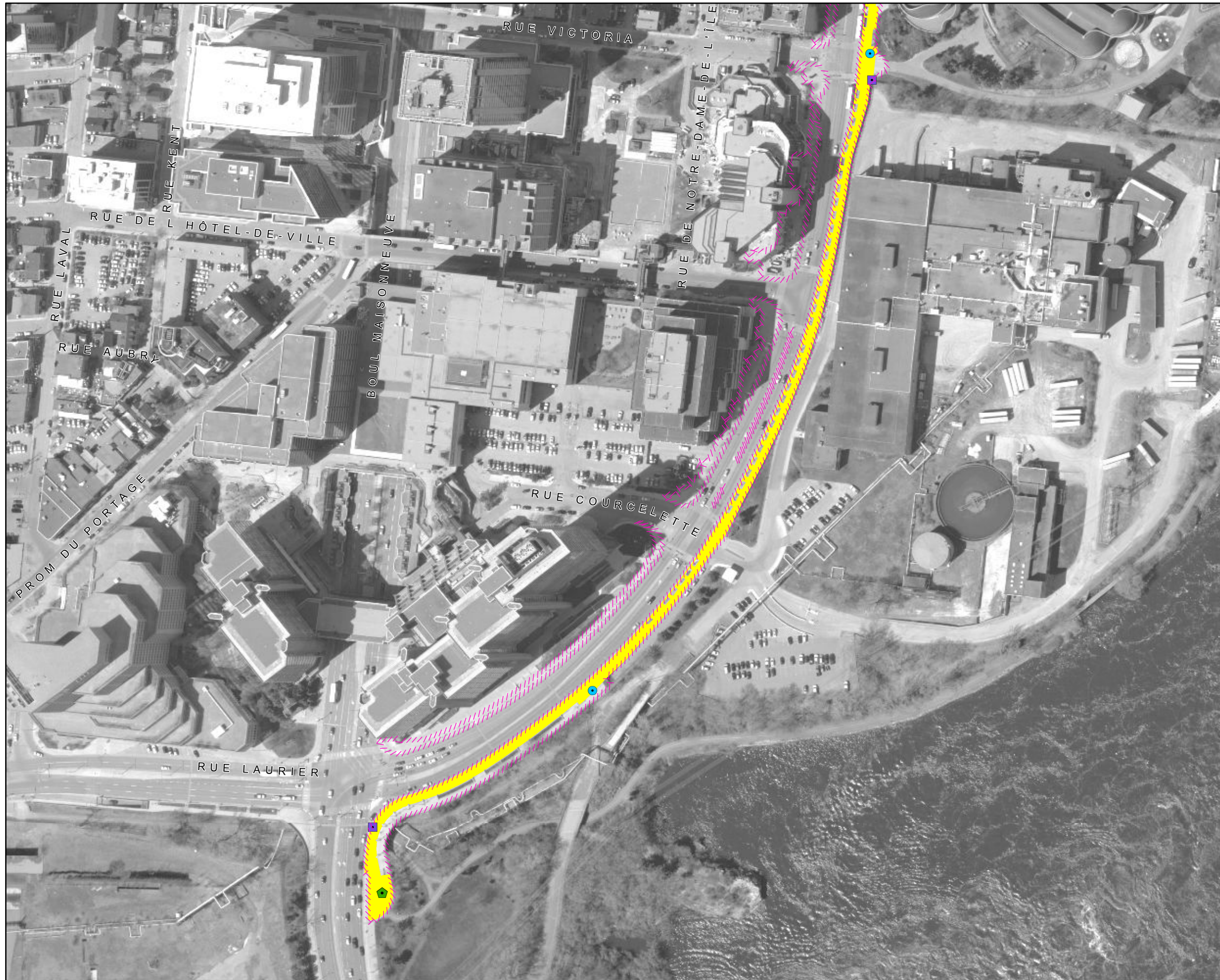
Waste Water Systems  
Réseaux d'eau résiduaire

- Drain  
Drain
- Sanitary Line  
Conduite sanitaire
- Storm Line  
Égout pluvial
- Site Limit  
Limite de site

*Any underground data shown on this map has been verified as accurately as possible, however, the complete accuracy of this information cannot be guaranteed. Conduct Utility Location surveys before conducting underground work.*

*Toutes les données souterraines identifiées sur cette carte ont été vérifiées aussi précisément que possible; cependant, l'exactitude totale de ces renseignements ne peut être garantie. Effectuez des lèves pour déterminer l'emplacement des services publics.*





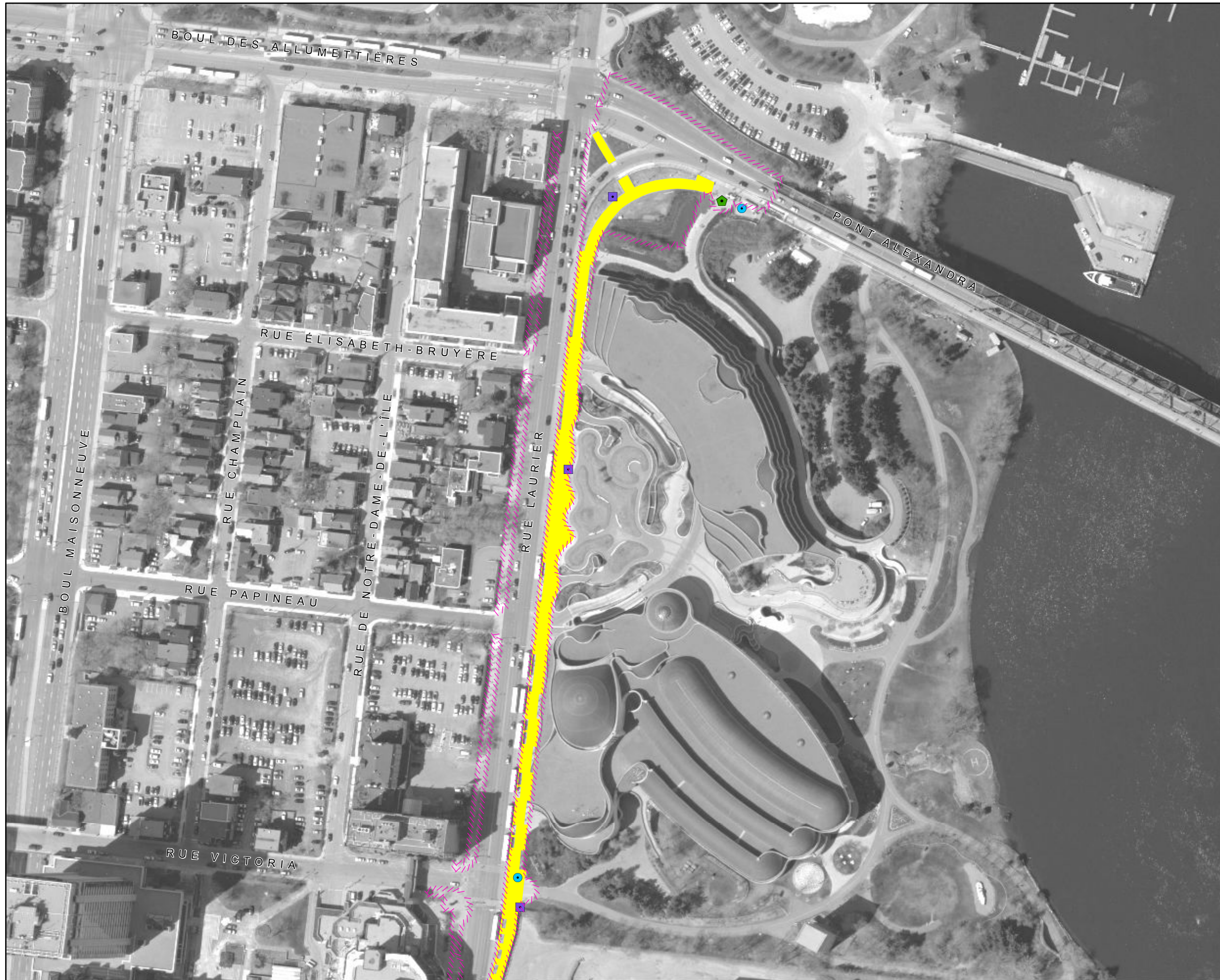
**Confed. Blvd. Queb. - South**  
**Boul. Confed. Qc. - Sud**

<b>NCC Site Number</b> Numéro de site (CCN)	<b>Map Number</b> Numéro de carte	<b>Date:</b> 17 Aug 2016
<b>348585</b>	<b>4 of 4</b>	<b>Scale</b> Échelle: 1:2,250

**Legend - Légende**

- Bus Shelter  
Abribus
- Doorway  
Corridor d'entrée
- Mechanical Utility  
Service mécanique
- Flagpole  
Mât de drapeau
- Fire Hydrant  
Prise d'incendie
- Emergency Service  
Service d'urgence
- Pay Parking Kiosk  
Distributrice de billets de stationnement
- Universal Access Parking  
Stationnement accès universel
- Map Model  
Maquette
- Interpretation Panel  
Panneau d'interprétation
- Information Kiosk (Column)  
Kiosque d'infomation (colonne)
- Snow Fence  
Clôture à neige
- Roadway and Parking Lot  
Route et aires de stationnement
- Sidewalk and Building Access  
Trottoir et accès aux bâtiments
- Temporary Snow Storage  
Remisage de neige temporaire
- Temporary Snow Dump  
Dépôt temporaire de neige
- No Snow Dumping  
Aucun déversement de neige
- Site Limit  
Limite de site





Confed. Blvd. Queb. - North  
Boul. Confed. Qc. - Nord

NCC Site Number Numéro de site (CCN)	Map Number Numéro de carte	Date: 17 Aug 2016
348585	5 of 5	Scale Échelle: 1:2,000

Legend - Légende

- Bus Shelter  
Abribus
- Doorway  
Corridor d'entrée
- Mechanical Utility  
Service mécanique
- Flagpole  
Mât de drapeau
- Fire Hydrant  
Prise d'incendie
- Emergency Service  
Service d'urgence
- Pay Parking Kiosk  
Distributrice de billets de stationnement
- Universal Access Parking  
Stationnement accès universel
- Map Model  
Maquette
- Interpretation Panel  
Panneau d'interprétation
- Information Kiosk (Column)  
Kiosque d'infomation (colonne)
- Snow Fence  
Clôture à neige
- Roadway and Parking Lot  
Route et aires de stationnement
- Sidewalk and Building Access  
Trottoir et accès aux bâtiments
- Temporary Snow Storage  
Remisage de neige temporaire
- Temporary Snow Dump  
Dépôt temporaire de neige
- No Snow Dumping  
Aucun déversement de neige
- Site Limit  
Limite de site



## Site Feature Summary - Sommaire de Site

**Map - Carte:** 02  
**Site Name:** Alexandra Bridge and Boardwalk  
**Nom du site:** Pont Alexandra et passerelle  
**Site #:** 98788

## 2. Civil Features - Biens civil

### Fencing - Clôture

Subtype Sous-type	Detail Détails	Count Nombre	Length (m) Longueur	Area (m2) Surface
Guard Rail Balustrade	Metal Métal		575.2	


### Material - Matériau

Subtype Sous-type	Detail Détails	Count Nombre	Length (m) Longueur	Area (m2) Surface
Pathway Sentier	Wood Bois			3,713.5

## Disclaimer - Avis de non-responsabilité

This document has been compiled to compliment the maintenance management contract maps and should be used as a guide only.

Ce document a été préparé pour compléter les cartes de contrat de gestion de l'entretien et devrait être utilisé à titre de guide seulement.



**Alexandra Bridge and Boardwalk**

**Pont Alexandra et passerelle**

<b>NCC Site Number</b> Numéro de site (CCN)	<b>Map Number</b> Numéro de carte	<b>Date:</b> 17 Aug 2016
<b>98788</b>	<b>1 of 1</b>	<b>Scale</b> Échelle: 1:1,800

**Legend - Légende**

<b>Fixtures</b> <b>Biens civils</b>	<b>Curbs &amp; Edging</b> <b>Bords &amp; bordures</b>
<ul style="list-style-type: none"> <li> Bollard Butoir</li> <li> Gate Barrière</li> <li> Manhole Trou d'homme</li> <li> Tree Grate Grille d'arbre</li> <li> Culvert Ponceau</li> <li> Poster Collar Porte-affiches</li> <li> Drain Drain</li> </ul>	<ul style="list-style-type: none"> <li> Asphalt - Asphalte</li> <li> Concrete - Béton</li> <li> Granite - Granit</li> <li> Stone - Pierre</li> <li> Wood - Bois</li> <li> Miscellaneous - Divers</li> </ul>
<b>Furniture</b> <b>Mobilier</b>	<b>Materials</b> <b>Matériaux</b>
<ul style="list-style-type: none"> <li> Ash Can Seau à cendre</li> <li> Bench - Banc</li> <li> Bicycle Rack Support à bicyclettes</li> <li> Flag Pole Mât de drapeau</li> <li> Garbage Can Poubelle</li> <li> Picnic Table Table à pique-nique</li> <li> Cultural Asset Biens culturels</li> </ul>	<ul style="list-style-type: none"> <li> Asphalt Asphalte</li> <li> Cobblestone Pavé</li> <li> Concrete Béton</li> <li> Earth Terre</li> <li> Exposed Aggregate Agrégat exposé</li> <li> Flagstone Dalles</li> <li> Granite Granit</li> <li> Gravel Gravier</li> <li> Interlock Pavé autobloquant</li> <li> Marble Marbre</li> <li> Mega Paver Pavé de béton</li> <li> Stonedust Poussière de pierre</li> <li> Wood Bois</li> <li> Miscellaneous Divers</li> <li> Landscape Material Matériaux paysager</li> <li> Steps Marches</li> <li> Site Limit Limite de site</li> </ul>
<b>Fencing</b> <b>Clôture</b>	
<ul style="list-style-type: none"> <li> Metal Métal</li> <li> Wood Bois</li> <li> Miscellaneous Divers</li> <li> Guard Rail Balustrade</li> <li> Hand Rail Rampe d'escalier</li> </ul>	
<b>Walls</b> <b>Murs</b>	
<ul style="list-style-type: none"> <li> Concrete Béton</li> <li> Masonry and Iron Maçonnerie et fer</li> <li> Concrete and Iron Béton et fer</li> <li> Stone Masonry Maçonnerie pierre</li> <li> Miscellaneous Divers</li> </ul>	



## Site Feature Summary - Sommaire de Site

**Map - Carte:** 03  
**Site Name:** Confed. Blvd. Sussex  
**Nom du site:** Boul Confed Sussex  
**Site #:** 343528

### 1. Landscape Features - Biens paysager

#### Other Green Spaces - D'autres espaces verts

Subtype Sous-type	Detail Détails	Count Nombre	Length (m) Longueur	Area (m2) Surface
Shrub Bed Massif d'arbustes				1,979.3

#### Trees

Subtype Sous-type	Detail Détails	Count Nombre	Length (m) Longueur	Area (m2) Surface
Deciduous Feuille		5		

### 2. Civil Features - Biens civil

#### Cultural Assets - Biens culturel

Subtype Sous-type	Detail Détails	Count Nombre	Length (m) Longueur	Area (m2) Surface
Cultural Asset Bien culturel		5		

#### Curbs & Edging - Bords & bordures

Subtype Sous-type	Detail Détails	Count Nombre	Length (m) Longueur	Area (m2) Surface
Curb Bordure	Concrete Béton		1.5	
Curb Bordure	Granite Granit		5,669.6	
Decorative Edging Bordure décorative	Granite Granit		441.6	

#### Fencing - Clôture

Subtype Sous-type	Detail Détails	Count Nombre	Length (m) Longueur	Area (m2) Surface
Railing Balustrade	Metal Métal		1.7	
Railing Balustrade	Unknown Inconnu		191.6	

## Fixtures - Biens civils

Subtype Sous-type	Detail Détails	Count Nombre	Length (m) Longueur	Area (m2) Surface
Manhole Regard d'égout	Unknown Inconnu	5		
Poster Collar Porte-affiche		11		

## Furniture - Mobilier

Subtype Sous-type	Detail Détails	Count Nombre	Length (m) Longueur	Area (m2) Surface
Flag Pole Mât de drapeau	Steel Acier	2		

## Material - Matériau

Subtype Sous-type	Detail Détails	Count Nombre	Length (m) Longueur	Area (m2) Surface
Decorative Hard Surface Revêtement décoratif	Cobblestone Pavé arrondi			1,547.4
Decorative Hard Surface Revêtement décoratif	Concrete Béton			572.9
Decorative Hard Surface Revêtement décoratif	Concrete Mega Paver Béton			91.7
Decorative Hard Surface Revêtement décoratif	Granite Granit			788.1
Decorative Hard Surface Revêtement décoratif	Granite Pavers Pavé en granite			427.2
Driveway Voie d'accès	Granite Granit			5.2
Parking Stationnement	Concrete Béton			145.6
Pathway Sentier	Asphalt Asphalte			11.8
Roadway Chaussée	Cobblestone Pavé arrondi			877.7
Roadway Chaussée	Concrete Béton			84.5
Roadway Chaussée	Granite Granit			80.3
Sidewalk Trottoir	Asphalt Asphalte			175.2
Sidewalk Trottoir	Concrete Béton			11,095.4
Sidewalk Trottoir	Granite Granit			9.8

## Steps - Marches

Subtype Sous-type	Detail Détails	Count Nombre	Length (m) Longueur	Area (m2) Surface
----------------------	-------------------	-----------------	------------------------	----------------------



Steps Marches	Concrete Béton	32.7
------------------	-------------------	------

## Walls - Murs

Subtype Sous-type	Detail Détails	Count Nombre	Length (m) Longueur	Area (m2) Surface
Retaining Mur de soutènement	Concrete Béton		66.9	

## 3. Electrical Features - Biens électrique

### Confederation Blvd Lighting - Lampadaires (Boul de Con.)

Subtype Sous-type	Detail Détails	Count Nombre	Length (m) Longueur	Area (m2) Surface
Ceremonial Route Route Cérémoniale		28		
Confed Blvd Street Light Éclairage de rue		18		
Street Pedestrian Light Éclairage piétonnier (rue)		134		
Threshold Light Lumière de seuil		3		

### Electrical Lines - Installation électriques

Subtype Sous-type	Detail Détails	Count Nombre	Length (m) Longueur	Area (m2) Surface
Underground Cable Câble sous-terrains			4,078.4	

### Lighting - Éclairage

Subtype Sous-type	Detail Détails	Count Nombre	Length (m) Longueur	Area (m2) Surface
Sidewalk / Pathway Light Éclairage de trottoir/sentier		4		
Street Light Éclairage de rue		1		

### Other Electrical Items - Autre items électrique

Subtype Sous-type	Detail Détails	Count Nombre	Length (m) Longueur	Area (m2) Surface
Electrical Kiosk Kiosk électrique		6		
Electrical Meter Compteur électrique		1		
Hand Hole Porte d'accès		44		
Hydro Pole Poteau de ligne de transmission		1		
Junction Box Boîte de jonction		2		

Transformer Transformateur	1
-------------------------------	---

## 4. Water Features - Biens d'eau

### Fixtures - Biens civils

Subtype Sous-type	Detail Détails	Count Nombre	Length (m) Longueur	Area (m2) Surface
Catch Basin Puisard		37		

### Water Meters - Compteurs d'eau

Subtype Sous-type	Detail Détails	Count Nombre	Length (m) Longueur	Area (m2) Surface
Master Service Service principal		1		

## 5. Snow & Ice Clearing Features - Biens de déneigement & déglçage

### Snow & Ice Clearing Lines - Linges de déneigement & déglçage

Subtype Sous-type	Detail Détails	Count Nombre	Length (m) Longueur	Area (m2) Surface
Winter Use Snow Fence Clôture à neige			1,176.0	

### Snow & Ice Clearing Points - Points de déneigement & déglçage

Subtype Sous-type	Detail Détails	Count Nombre	Length (m) Longueur	Area (m2) Surface
Interpretation Panel Panneau d'interprétation		3		
Map Model Maquette		1		

## Disclaimer - Avis de non-responsabilité

This document has been compiled to compliment the maintenance management contract maps and should be used as a guide only.

Ce document a été préparé pour compléter les cartes de contrat de gestion de l'entretien et devrait être utilisé à titre de guide seulement.





*Confed. Blvd. Sussex - Bolton to Dalhousie*  
*Boul Confed Sussex - Bolton à Dalhousie*

<b>NCC Site Number</b> Numéro de site (CCN)	<b>Map Number</b> Numéro de carte	<b>Date:</b> 17 Aug 2016
<b>343528</b>	<b>1 of 4</b>	<b>Scale</b> Échelle: 1:1,500

**Legend - Légende**

- Tree  
Arbre
- Turf**  
**Gazon**
- Class A  
Classe A
- Class B  
Classe B
- Class C  
Classe C
- Class N  
Classe N
- Firebreak**  
**Corridor coupe-feu**
- Class C  
Classe C
- Other Green Spaces**  
**D'autres espaces vert**
- Garden  
Jardin
- Shrub Bed  
Massif d'arbustes
- Wild Flowers  
Fleurs sauvages
- Recreational Area  
Espace récréatif
- Tree Stand  
Peuplement d'arbres
- Site Limit  
Limite de site





**Confed. Blvd. Sussex - Dalhousie to King Edward**  
**Boul Confed Sussex - Dalhousie à King Edward**

<b>NCC Site Number</b> Numéro de site (CCN)	<b>Map Number</b> Numéro de carte	<b>Date:</b> 17 Aug 2016
<b>343528</b>	<b>1 of 4</b>	<b>Scale</b> Échelle: 1:1,500

**Legend - Légende**

- Tree  
Arbre
- Turf**  
**Gazon**
- Class A  
Classe A
- Class B  
Classe B
- Class C  
Classe C
- Class N  
Classe N
- Firebreak**  
**Corridor coupe-feu**
- Class C  
Classe C
- Other Green Spaces**  
**D'autres espaces vert**
- Garden  
Jardin
- Shrub Bed  
Massif d'arbustes
- Wild Flowers  
Fleurs sauvages
- Recreational Area  
Espace récréatif
- Tree Stand  
Peuplement d'arbres
- Site Limit  
Limite de site



NCC Site Number Numéro de site (CCN)	Map Number Numéro de carte	Date: 17 Aug 2016
343528	1 of 4	Scale Échelle: 1:2,700

Legend - Légende

- Tree  
Arbre
- Turf**  
**Gazon**
  - Class A  
Classe A
  - Class B  
Classe B
  - Class C  
Classe C
  - Class N  
Classe N
- Firebreak**  
**Corridor coupe-feu**
  - Class C  
Classe C
- Other Green Spaces**  
**D'autres espaces vert**
  - Garden  
Jardin
  - Shrub Bed  
Massif d'arbustes
  - Wild Flowers  
Fleurs sauvages
  - Recreational Area  
Espace récréatif
  - Tree Stand  
Peuplement d'arbres
  - Site Limit  
Limite de site







**Confed. Blvd. Sussex - St. Patrick to Bolton**  
**Boul Confed Sussex - St. Patrick à Bolton**

<b>NCC Site Number</b> Numéro de site (CCN)	<b>Map Number</b> Numéro de carte	<b>Date:</b> 17 Aug 2016
<b>343528</b>	<b>1 of 4</b>	<b>Scale</b> Échelle: 1:1,700

**Legend - Légende**

- Tree  
Arbre
- Turf**  
**Gazon**
- Class A  
Classe A
- Class B  
Classe B
- Class C  
Classe C
- Class N  
Classe N
- Firebreak**  
**Corridor coupe-feu**
- Class C  
Classe C
- Other Green Spaces**  
**D'autres espaces vert**
- Garden  
Jardin
- Shrub Bed  
Massif d'arbustes
- Wild Flowers  
Fleurs sauvages
- Recreational Area  
Espace récréatif
- Tree Stand  
Peuplement d'arbres
- Site Limit  
Limite de site



Legend - Légende

<b>Fixtures Biens civils</b>	<b>Curbs &amp; Edging Bords &amp; bordures</b>
● Bollard Butoir	Asphalt - Asphalte
● Gate Barrière	Concrete - Béton
● Manhole Trou d'homme	Granite - Granit
● Tree Grate Grille d'arbre	Stone - Pierre
▲ Culvert Ponceau	Wood - Bois
◆ Poster Collar Porte-affiches	Miscellaneous - Divers
▲ Drain Drain	<b>Materials Matériaux</b>
<b>Furniture Mobilier</b>	Asphalt Asphalte
■ Ash Can Seau à cendre	Cobblestone Pavé
■ Bench - Banc	Concrete Béton
■ Bicycle Rack Support à bicyclettes	Earth Terre
■ Flag Pole Mât de drapeau	Exposed Aggregate Agrégat exposé
■ Garbage Can Poubelle	Flagstone Dalles
■ Picnic Table Table à pique-nique	Granite Granit
★ Cultural Asset Biens culturels	Gravel Gravier
<b>Fencing Clôture</b>	Interlock Pavé autobloquant
■ Metal Métal	Marble Marbre
■ Wood Bois	Mega Paver Pavé de béton
■ Miscellaneous Divers	Stonedust Poussière de pierre
■ Guard Rail Balustrade	Wood Bois
■ Hand Rail Rampe d'escalier	Miscellaneous Divers
<b>Walls Murs</b>	Landscape Material Matériaux paysager
■ Concrete Béton	Steps Marches
■ Masonry and Iron Maçonnerie et fer	Site Limit Limite de site
■ Concrete and Iron Béton et fer	
■ Stone Masonry Maçonnerie pierre	
■ Miscellaneous Divers	







**Confed. Blvd. Sussex - Bolton to Dalhousie**

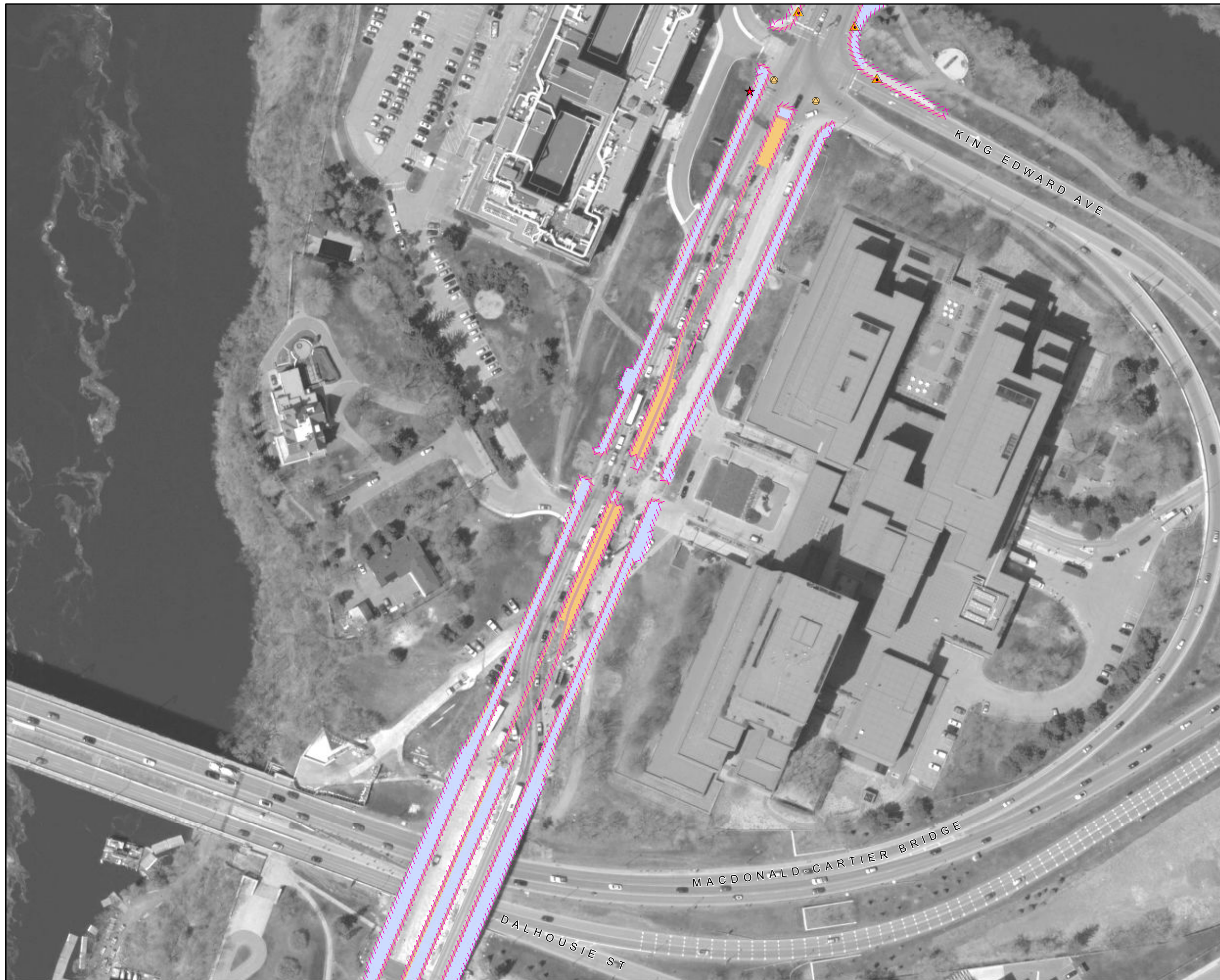
**Boul Confed Sussex - Bolton à Dalhousie**

<b>NCC Site Number</b> Numéro de site (CCN)	<b>Map Number</b> Numéro de carte	<b>Date:</b> 17 Aug 2016
<b>343528</b>	<b>2 of 4</b>	<b>Scale</b> Échelle: 1:1,500

**Legend - Légende**

<b>Fixtures</b> <b>Biens civils</b>	<b>Curbs &amp; Edging</b> <b>Bords &amp; bordures</b>
<ul style="list-style-type: none"> <li> Bollard / Butoir</li> <li> Gate / Barrière</li> <li> Manhole / Trou d'homme</li> <li> Tree Grate / Grille d'arbre</li> <li> Culvert / Ponceau</li> <li> Poster Collar / Porte-affiches</li> <li> Drain / Drain</li> </ul>	<ul style="list-style-type: none"> <li> Asphalt - Asphalte</li> <li> Concrete - Béton</li> <li> Granite - Granit</li> <li> Stone - Pierre</li> <li> Wood - Bois</li> <li> Miscellaneous - Divers</li> </ul>
<b>Furniture</b> <b>Mobilier</b>	<b>Materials</b> <b>Matériaux</b>
<ul style="list-style-type: none"> <li> Ash Can /seau à cendre</li> <li> Bench - Banc</li> <li> Bicycle Rack / Support à bicyclettes</li> <li> Flag Pole / Mât de drapeau</li> <li> Garbage Can / Poubelle</li> <li> Picnic Table / Table à pique-nique</li> <li> Cultural Asset / Biens culturels</li> </ul>	<ul style="list-style-type: none"> <li> Asphalt / Asphalte</li> <li> Cobblestone / Pavé</li> <li> Concrete / Béton</li> <li> Earth / Terre</li> <li> Exposed Aggregate / Agrégat exposé</li> <li> Flagstone / Dalles</li> <li> Granite / Granit</li> <li> Gravel / Gravier</li> <li> Interlock / Pavé autobloquant</li> <li> Marble / Marbre</li> <li> Mega Paver / Pavé de béton</li> <li> Stonedust / Poussière de pierre</li> <li> Wood / Bois</li> <li> Miscellaneous / Divers</li> <li> Landscape Material / Matériaux paysager</li> <li> Steps / Marches</li> </ul>
<b>Fencing</b> <b>Clôture</b>	
<ul style="list-style-type: none"> <li> Metal / Métal</li> <li> Wood / Bois</li> <li> Miscellaneous / Divers</li> <li> Guard Rail / Balustrade</li> <li> Hand Rail / Rampe d'escalier</li> </ul>	
<b>Walls</b> <b>Murs</b>	
<ul style="list-style-type: none"> <li> Concrete / Béton</li> <li> Masonry and Iron / Maçonnerie et fer</li> <li> Concrete and Iron / Béton et fer</li> <li> Stone Masonry / Maçonnerie pierre</li> <li> Miscellaneous / Divers</li> </ul>	<ul style="list-style-type: none"> <li> Site Limit / Limite de site</li> </ul>





NCC Site Number Numéro de site (CCN)	Map Number Numéro de carte	Date: 17 Aug 2016
<b>343528</b>	<b>2 of 4</b>	Scale Échelle: 1:1,500

**Legend - Légende**

<b>Fixtures Biens civils</b>	<b>Curbs &amp; Edging Bords &amp; bordures</b>
● Bollard Butoir	Asphalt - Asphalte
● Gate Barrière	Concrete - Béton
● Manhole Trou d'homme	Granite - Granit
● Tree Grate Grille d'arbre	Stone - Pierre
▲ Culvert Ponceau	Wood - Bois
◆ Poster Collar Porte-affiches	Miscellaneous - Divers
▲ Drain Drain	<b>Materials Matériaux</b>
<b>Furniture Mobilier</b>	Asphalt Asphalte
■ Ash Can Seau à cendre	Cobblestone Pavé
■ Bench - Banc	Concrete Béton
■ Bicycle Rack Support à bicyclettes	Earth Terre
■ Flag Pole Mât de drapeau	Exposed Aggregate Agrégat exposé
■ Garbage Can Poubelle	Flagstone Dalles
■ Picnic Table Table à pique-nique	Granite Granit
★ Cultural Asset Biens culturels	Gravel Gravier
<b>Fencing Clôture</b>	Interlock Pavé autobloquant
■ Metal Métal	Marble Marbre
■ Wood Bois	Mega Paver Pavé de béton
■ Miscellaneous Divers	Stonedust Poussière de pierre
■ Guard Rail Balustrade	Wood Bois
■ Hand Rail Rampe d'escalier	Miscellaneous Divers
<b>Walls Murs</b>	Landscape Material Matériaux paysager
■ Concrete Béton	Steps Marches
■ Masonry and Iron Maçonnerie et fer	Site Limit Limite de site
■ Concrete and Iron Béton et fer	
■ Stone Masonry Maçonnerie pierre	
■ Miscellaneous Divers	



Legend - Légende

<b>Fixtures Biens civils</b>	<b>Curbs &amp; Edging Bords &amp; bordures</b>
● Bollard Butoir	Asphalt - Asphalte
● Gate Barrière	Concrete - Béton
● Manhole Trou d'homme	Granite - Granit
● Tree Grate Grille d'arbre	Stone - Pierre
▲ Culvert Ponceau	Wood - Bois
◆ Poster Collar Porte-affiches	Miscellaneous - Divers
▲ Drain Drain	<b>Materials Matériaux</b>
<b>Furniture Mobilier</b>	Asphalt Asphalte
■ Ash Can Seau à cendre	Cobblestone Pavé
■ Bench - Banc	Concrete Béton
■ Bicycle Rack Support à bicyclettes	Earth Terre
■ Flag Pole Mât de drapeau	Exposed Aggregate Agrégat exposé
■ Garbage Can Poubelle	Flagstone Dalles
■ Picnic Table Table à pique-nique	Granite Granit
★ Cultural Asset Biens culturels	Gravel Gravier
<b>Fencing Clôture</b>	Interlock Pavé autobloquant
■ Metal Métal	Marble Marbre
■ Wood Bois	Mega Paver Pavé de béton
■ Miscellaneous Divers	Stonedust Poussière de pierre
■ Guard Rail Balustrade	Wood Bois
■ Hand Rail Rampe d'escalier	Miscellaneous Divers
<b>Walls Murs</b>	Landscape Material Matériaux paysager
■ Concrete Béton	Steps Marches
■ Masonry and Iron Maçonnerie et fer	Site Limit Limite de site
■ Concrete and Iron Béton et fer	
■ Stone Masonry Maçonnerie pierre	
■ Miscellaneous Divers	





Legend - Légende

<b>Fixtures Biens civils</b>	<b>Curbs &amp; Edging Bords &amp; bordures</b>
● Bollard Butoir	Asphalt - Asphalte
● Gate Barrière	Concrete - Béton
● Manhole Trou d'homme	Granite - Granit
● Tree Grate Grille d'arbre	Stone - Pierre
▲ Culvert Ponceau	Wood - Bois
◆ Poster Collar Porte-affiches	Miscellaneous - Divers
▲ Drain Drain	<b>Materials Matériaux</b>
<b>Furniture Mobilier</b>	Asphalt Asphalte
■ Ash Can Seau à cendre	Cobblestone Pavé
■ Bench - Banc	Concrete Béton
■ Bicycle Rack Support à bicyclettes	Earth Terre
■ Flag Pole Mât de drapeau	Exposed Aggregate Agrégat exposé
■ Garbage Can Poubelle	Flagstone Dalles
■ Picnic Table Table à pique-nique	Granite Granit
★ Cultural Asset Biens culturels	Gravel Gravier
<b>Fencing Clôture</b>	Interlock Pavé autobloquant
■ Metal Métal	Marble Marbre
■ Wood Bois	Mega Paver Pavé de béton
■ Miscellaneous Divers	Stonedust Poussière de pierre
■ Guard Rail Balustrade	Wood Bois
■ Hand Rail Rampe d'escalier	Miscellaneous Divers
<b>Walls Murs</b>	Landscape Material Matériaux paysager
■ Concrete Béton	Steps Marches
■ Masonry and Iron Maçonnerie et fer	Site Limit Limite de site
■ Concrete and Iron Béton et fer	
■ Stone Masonry Maçonnerie pierre	
■ Miscellaneous Divers	





NCC Site Number Numéro de site (CCN)	Map Number Numéro de carte	Date: 25 Aug 2016
343528	2 of 3	Scale Échelle: 1:1,100

Legend - Légende

- Confederation Blvd. Lighting  
Lampadaires - Boul de la Confédération**
- Street Light - Éclairage de rue
  - ⊙ Street Pedestrian Light - Lampadaire de rue pour piétons
  - Pedestrian Light - Lampadaire pour piétons
  - ⊕ Threshold Light - Feu de seuil
  - ⦿ Ceremonial Route - Parcours d'honneur

- Lighting  
Éclairage**
- Street - Rue
  - Sidewalk - Trottoir
  - ⊙ Core Park - Style parc urbain
  - ⊕ Core Park Light with Outlet - Parc du coeur avec prise
  - Flood - Projecteur
  - Ground - Enfoui dans le sol
  - Bollard with Light - Butoir avec lumière

- Other Electrical Items  
Autres items électrique**
- ⚡ Electrical Meter - Compteur électrique
  - ⚡ Power Bollard - Butoir électrique
  - ⚡ Electrical Kiosk - Kiosque électrique
  - ⚡ Electrical Pedestal - Piédestal électrique
  - ⚡ Utility Pole - Poteau de ligne
  - ⚡ Utility Pole Base - Base de poteau de ligne
  - ⚡ Electrical Outlet - Prise de courant
  - ⚡ Electrical Access Hole - Trou d'accès
  - ⚡ Transformer - Transformateur
  - ⚡ Control Panel - Panneau de control
  - ⚡ Junction Box - Boîte de jonction

- Electrical Lines  
Installations électriques**
- Aboveground - En surface
  - Underground - Souterrain
  - Site Limit - Limite de site

Any underground data shown on this map has been verified as accurately as possible, however, the complete accuracy of this information cannot be guaranteed. Conduct Utility Location surveys before conducting underground work.

Toutes les données souterraines identifiées sur cette carte ont été vérifiées aussi précisément que possible; cependant, l'exactitude totale de ces renseignements ne peut être garantie. Effectuez des lèves pour déterminer l'emplacement des services publics.







**Confed. Blvd. Sussex - Bolton to Dalhousie**  
**Boul Confed Sussex - Bolton à Dalhousie**

<b>NCC Site Number</b> Numéro de site (CCN)	<b>Map Number</b> Numéro de carte	<b>Date:</b> 25 Aug 2016
<b>343528</b>	<b>3 of 4</b>	<b>Scale</b> Échelle: 1:1,500

**Legend - Légende**

- Confederation Blvd. Lighting**  
**Lampadaires - Boul de la Confédération**
- Street Light - Éclairage de rue
  - ⊙ Street Pedestrian Light - Lampadaire de rue pour piétons
  - Pedestrian Light - Lampadaire pour piétons
  - ⊕ Threshold Light - Feu de seuil
  - ⦿ Ceremonial Route - Parcours d'honneur

- Lighting**  
**Éclairage**
- Street - Rue
  - Sidewalk - Trottoir
  - Core Park - Style parc urbain
  - Core Park Light with Outlet - Parc du coeur avec prise
  - Flood - Projecteur
  - Ground - Enfoui dans le sol
  - Bollard with Light - Butoir avec lumière

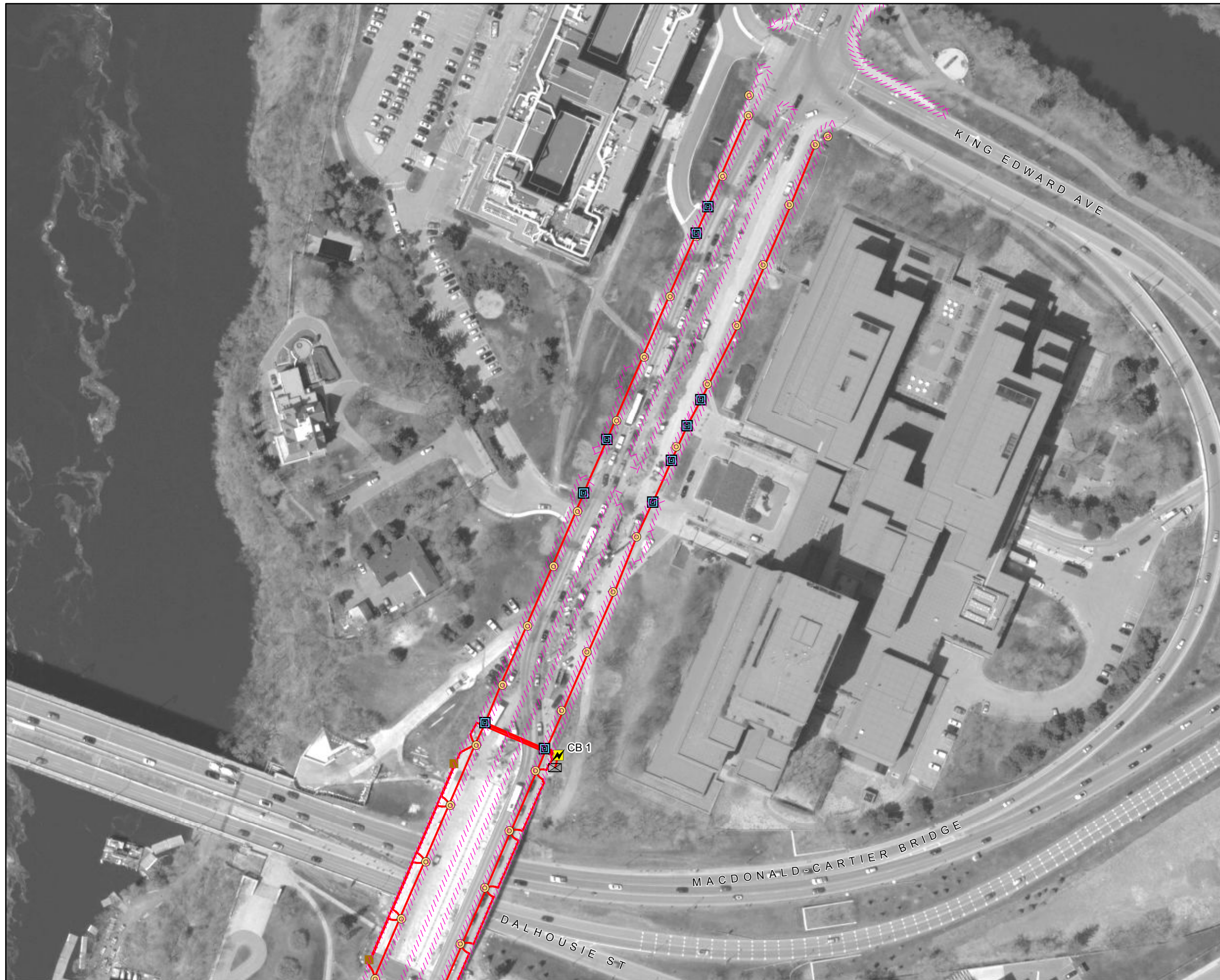
- Other Electrical Items**  
**Autres items électrique**
- ⚡ Electrical Meter - Compteur électrique
  - ⚡ Power Bollard - Butoir électrique
  - ⚡ Electrical Kiosk - Kiosque électrique
  - ⚡ Electrical Pedestal - Piédestal électrique
  - ⚡ Utility Pole - Poteau de ligne
  - ⚡ Utility Pole Base - Base de poteau de ligne
  - ⚡ Electrical Outlet - Prise de courant
  - ⚡ Electrical Access Hole - Trou d'accès
  - ⚡ Transformer - Transformateur
  - Control Panel - Panneau de control
  - Junction Box - Boîte de jonction

- Electrical Lines**  
**Installations électriques**
- Aboveground - En surface
  - Underground - Souterrain
  - Site Limit - Limite de site

*Any underground data shown on this map has been verified as accurately as possible, however, the complete accuracy of this information cannot be guaranteed. Conduct Utility Location surveys before conducting underground work.*

*Toutes les données souterraines identifiées sur cette carte ont été vérifiées aussi précisément que possible; cependant, l'exactitude totale de ces renseignements ne peut être garantie. Effectuez des lèves pour déterminer l'emplacement des services publics.*





NCC Site Number Numéro de site (CCN)	Map Number Numéro de carte	Date: 25 Aug 2016
343528	3 of 4	Scale Échelle: 1:1,500

Legend - Légende

- Confederation Blvd. Lighting  
Lampadaires - Boul de la Confédération**
- Street Light - Éclairage de rue
  - ⊙ Street Pedestrian Light - Lampadaire de rue pour piétons
  - Pedestrian Light - Lampadaire pour piétons
  - ⊕ Threshold Light - Feu de seuil
  - ⦿ Ceremonial Route - Parcours d'honneur

- Lighting  
Éclairage**
- Street - Rue
  - Sidewalk - Trottoir
  - Core Park - Style parc urbain
  - Core Park Light with Outlet - Parc du coeur avec prise
  - Flood - Projecteur
  - Ground - Enfoui dans le sol
  - Bollard with Light - Butoir avec lumière

- Other Electrical Items  
Autres items électrique**
- ⚡ Electrical Meter - Compteur électrique
  - ⚡ Power Bollard - Butoir électrique
  - ⚡ Electrical Kiosk - Kiosque électrique
  - ⚡ Electrical Pedestal - Piédestal électrique
  - ⚡ Utility Pole - Poteau de ligne
  - ⚡ Utility Pole Base - Base de poteau de ligne
  - ⚡ Electrical Outlet - Prise de courant
  - ⚡ Electrical Access Hole - Trou d'accès
  - ⚡ Transformer - Transformateur
  - Control Panel - Panneau de control
  - Junction Box - Boîte de jonction

- Electrical Lines  
Installations électriques**
- Aboveground - En surface
  - Underground - Souterrain
  - ▨ Site Limit - Limite de site

Any underground data shown on this map has been verified as accurately as possible, however, the complete accuracy of this information cannot be guaranteed. Conduct Utility Location surveys before conducting underground work.

Toutes les données souterraines identifiées sur cette carte ont été vérifiées aussi précisément que possible; cependant, l'exactitude totale de ces renseignements ne peut être garantie. Effectuez des lèves pour déterminer l'emplacement des services publics.





NCC Site Number Numéro de site (CCN)	Map Number Numéro de carte	Date: 25 Aug 2016
343528	3 of 4	Scale Échelle: 1:2,700

Legend - Légende

- Confederation Blvd. Lighting  
Lampadaires - Boul de la Confédération**
- Street Light - Éclairage de rue
  - Street Pedestrian Light - Lampadaire de rue pour piétons
  - Pedestrian Light - Lampadaire pour piétons
  - ⊕ Threshold Light - Feu de seuil
  - Ceremonial Route - Parcours d'honneur

- Lighting  
Éclairage**
- Street - Rue
  - Sidewalk - Trottoir
  - Core Park - Style parc urbain
  - Core Park Light with Outlet - Parc du coeur avec prise
  - Flood - Projecteur
  - Ground - Enfoui dans le sol
  - Bollard with Light - Butoir avec lumière

- Other Electrical Items  
Autres items électrique**
- ⚡ Electrical Meter - Compteur électrique
  - ⚡ Power Bollard - Butoir électrique
  - ⚡ Electrical Kiosk - Kiosque électrique
  - ⚡ Electrical Pedestal - Piédestal électrique
  - ⚡ Utility Pole - Poteau de ligne
  - ⚡ Utility Pole Base - Base de poteau de ligne
  - ⚡ Electrical Outlet - Prise de courant
  - ⚡ Electrical Access Hole - Trou d'accès
  - ⚡ Transformer - Transformateur
  - ⚡ Control Panel - Panneau de control
  - ⚡ Junction Box - Boîte de jonction

- Electrical Lines  
Installations électriques**
- Aboveground - En surface
  - Underground - Souterrain
  - ▨ Site Limit - Limite de site

Any underground data shown on this map has been verified as accurately as possible, however, the complete accuracy of this information cannot be guaranteed. Conduct Utility Location surveys before conducting underground work.

Toutes les données souterraines identifiées sur cette carte ont été vérifiées aussi précisément que possible; cependant, l'exactitude totale de ces renseignements ne peut être garantie. Effectuez des lèves pour déterminer l'emplacement des services publics.



Confed. Blvd. Sussex - St. Patrick to Bolton  
Boul Confed Sussex - St. Patrick à Bolton

NCC Site Number Numéro de site (CCN)	Map Number Numéro de carte	Date: 25 Aug 2016
343528	3 of 4	Scale Échelle: 1:1,700

Legend - Légende

- Confederation Blvd. Lighting  
Lampadaires - Boul de la Confédération**
- Street Light - Éclairage de rue
  - Street Pedestrian Light - Lampadaire de rue pour piétons
  - Pedestrian Light - Lampadaire pour piétons
  - Threshold Light - Feu de seuil
  - Ceremonial Route - Parcours d'honneur

- Lighting  
Éclairage**
- Street - Rue
  - Sidewalk - Trottoir
  - Core Park - Style parc urbain
  - Core Park Light with Outlet - Parc du coeur avec prise
  - Flood - Projecteur
  - Ground - Enfoui dans le sol
  - Bollard with Light - Butoir avec lumière

- Other Electrical Items  
Autres items électrique**
- ⚡ Electrical Meter - Compteur électrique
  - ⚡ Power Bollard - Butoir électrique
  - ⚡ Electrical Kiosk - Kiosque électrique
  - ⚡ Electrical Pedestal - Piédestal électrique
  - ⚡ Utility Pole - Poteau de ligne
  - ⚡ Utility Pole Base - Base de poteau de ligne
  - ⚡ Electrical Outlet - Prise de courant
  - ⚡ Electrical Access Hole - Trou d'accès
  - ⚡ Transformer - Transformateur
  - ⚡ Control Panel - Panneau de control
  - ⚡ Junction Box - Boîte de jonction

- Electrical Lines  
Installations électriques**
- Aboveground - En surface
  - Underground - Souterrain
  - Site Limit - Limite de site

Any underground data shown on this map has been verified as accurately as possible, however, the complete accuracy of this information cannot be guaranteed. Conduct Utility Location surveys before conducting underground work.

Toutes les données souterraines identifiées sur cette carte ont été vérifiées aussi précisément que possible; cependant, l'exactitude totale de ces renseignements ne peut être garantie. Effectuez des lèves pour déterminer l'emplacement des services publics.





## Systems - Lighting and electrical / Systèmes - Lumière et électrique

### Detailed Description for Electrical Kiosk and Pedestals / Description détaillé pour les kiosques électriques et socles

#### Contrat Name: Core Area Lands and Confederation Boulevard / Nom du contrat : Les terrains du Coeur et le Boulevard de la Confédération



















Note: The kiosk and pedestal numbers found in this page correspond to the numbers found on the electrical maps. / Note : Les numéros de kiosque et de socle sur cette page correspondent aux numéros trouvés sur les cartes électriques.

Park and map name / Nom du parc et de la carte	Map Number N° de carte	Kiosk Number N° de kiosque	Pedestal Number N° du socle	Asset Description	Description des biens
Confed. Blvd. Sussex - Traffic circle to Mackay / Boul. Confed. Sussex - carrefour giratoire à Mackay	3	K320		1x Hydro meter 1x Main disconnect, 200A, 240V, 1P-3W, 22kA 1x Breaker panel, 24cct, 8x20A, 1x15A, 2x100A 1x Timer 1x Contactor 1x Photocell	1x compteur d'electricite 1x sectionneur principal de 200A, 240V, 1P-3W, 22kA 1x panneau de disjoncteurs de 24cct, 8x20A, 1x15A, 2x100A 1x minuterie 1x contacteur 1x cellule photoélectrique
Confed. Blvd. Sussex - Dalhousie to King Edward / Boul. Confed. Sussex - de Dalhousie à King Edward	3	K321		1x Thermostat 1x Duplex receptacle 1x Main disconnect 1x Hydro meter 1x Lighting contactor 2x Breaker panel, 225A, 240V, 1P-2/3W 1x Timer 4x Quad receptacle	1x thermostat 1x prise de courant double 1x sectionneur principal 1x compteur d'électricité 1x contacteur d'allumage 2x panneau de disjoncteurs de 225A, 240V, 1P-2/3W 1x minuterie 4x réceptacle quadruple
Confed. Blvd. Sussex - King Edward to Mackay / Boul. Confed. Sussex - de King Edward à Mackay	3	K406		1x Hydro meter 1x GFI Receptacle 1x Main breaker, 100A 1x Breaker panel, 100A, 120/240V, 26 cct, 4x15A, 4x30A, 2x100A	1x compteur d'électricité 1x réceptacle GFI 1x disjoncteur principal de 100A 1x panneau de disjoncteurs de 100A, 120/240V, 26 cct, 4x15A, 4x30A, 2x100A



NCC Site Number Numéro de site (CCN)	Map Number Numéro de carte	Date: 17 Aug 2016
343528	3 of 3	Scale Échelle: 1:1,100

Legend - Légende

-  Bus Shelter  
Abribus
-  Doorway  
Corridor d'entrée
-  Mechanical Utility  
Service mécanique
-  Flagpole  
Mât de drapeau
-  Fire Hydrant  
Prise d'incendie
-  Emergency Service  
Service d'urgence
-  Pay Parking Kiosk  
Distributrice de billets de stationnement
-  Universal Access Parking  
Stationnement accès universel
-  Map Model  
Maquette
-  Interpretation Panel  
Panneau d'interprétation
-  Information Kiosk (Column)  
Kiosque d'infomation (colonne)
-  Snow Fence  
Clôture à neige
-  Roadway and Parking Lot  
Route et aires de stationnement
-  Sidewalk and Building Access  
Trottoir et accès aux bâtiments
-  Temporary Snow Storage  
Remisage de neige temporaire
-  Temporary Snow Dump  
Dépôt temporaire de neige
-  No Snow Dumping  
Aucun déversement de neige
-  Site Limit  
Limite de site







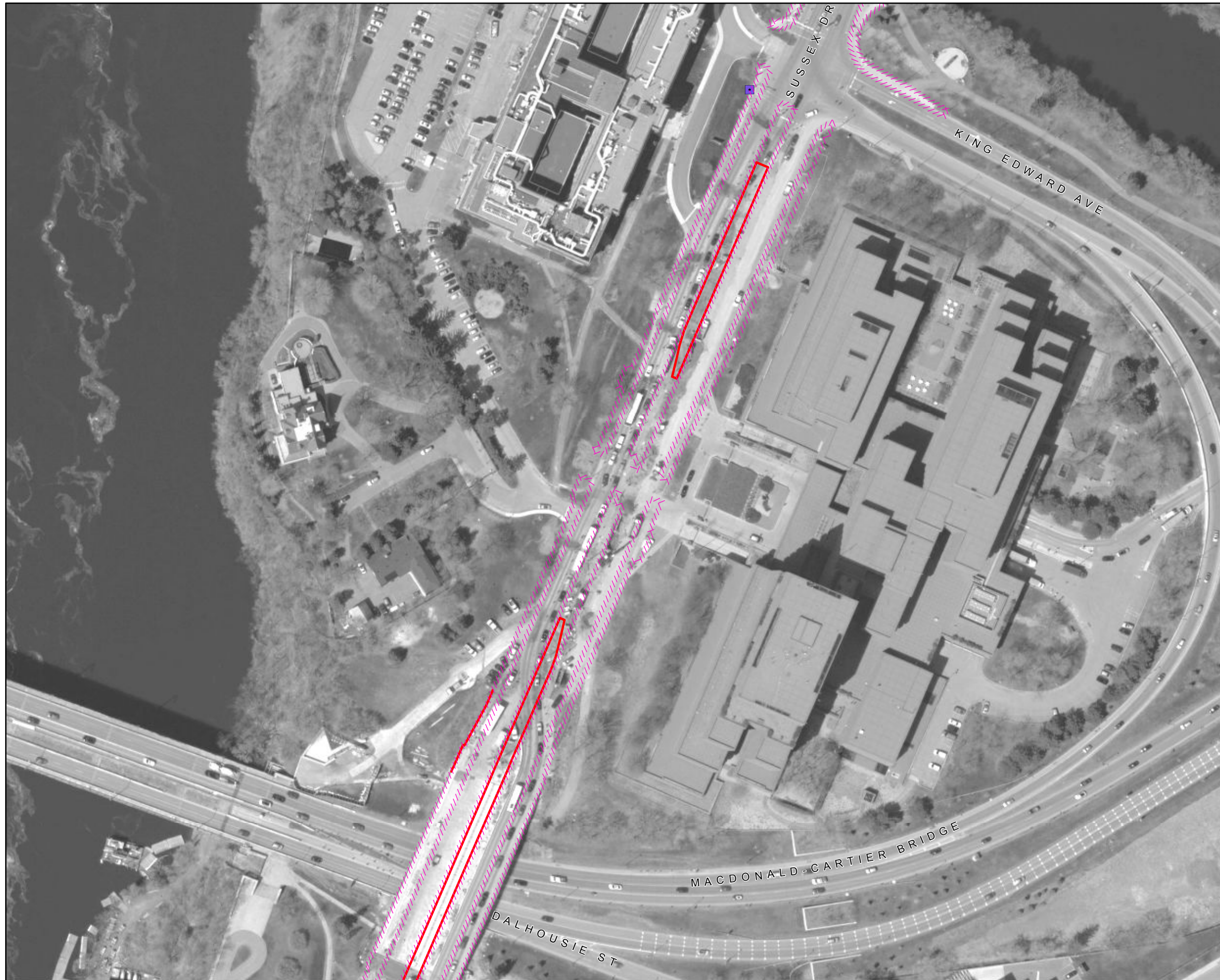
Confed. Blvd. Sussex - Bolton to Dalhousie  
Boul Confed Sussex - Bolton à Dalhousie

NCC Site Number Numéro de site (CCN)	Map Number Numéro de carte	Date: 17 Aug 2016
343528	4 of 4	Scale Échelle: 1:1,500

**Legend - Légende**

-  Bus Shelter  
Abribus
-  Doorway  
Corridor d'entrée
-  Mechanical Utility  
Service mécanique
-  Flagpole  
Mât de drapeau
-  Fire Hydrant  
Prise d'incendie
-  Emergency Service  
Service d'urgence
-  Pay Parking Kiosk  
Distributrice de billets de stationnement
-  Universal Access Parking  
Stationnement accès universel
-  Map Model  
Maquette
-  Interpretation Panel  
Panneau d'interprétation
-  Information Kiosk (Column)  
Kiosque d'infomation (colonne)
-  Snow Fence  
Clôture à neige
-  Roadway and Parking Lot  
Route et aires de stationnement
-  Sidewalk and Building Access  
Trottoir et accès aux bâtioir
-  Temporary Snow Storage  
Remisage de neige temporaire
-  Temporary Snow Dump  
Dépôt temporaire de neige
-  No Snow Dumping  
Aucun déversement de neige
-  Site Limit  
Limite de site























<b>Snow &amp; Ice Control</b> <b>Déneigement &amp; déglçage</b>		<b>03</b>
<b>Confed. Blvd. Sussex - Dalhousie to King Edward</b> <b>Boul Confed Sussex - Dalhousie à King Edward</b>		
<b>NCC Site Number</b> Numéro de site (CCN)	<b>Map Number</b> Numéro de carte	<b>Date:</b> 17 Aug 2016
<b>343528</b>	<b>4 of 4</b>	<b>Scale</b> Échelle: 1:1,500

**Legend - Légende**

- Bus Shelter  
Abribus
- Doorway  
Corridor d'entrée
- Mechanical Utility  
Service mécanique
- Flagpole  
Mât de drapeau
- Fire Hydrant  
Prise d'incendie
- Emergency Service  
Service d'urgence
- Pay Parking Kiosk  
Distributrice de billets de stationnement
- Universal Access Parking  
Stationnement accès universel
- Map Model  
Maquette
- Interpretation Panel  
Panneau d'interprétation
- Information Kiosk (Column)  
Kiosque d'infomation (colonne)
- Snow Fence  
Clôture à neige
- Roadway and Parking Lot  
Route et aires de stationnement
- Sidewalk and Building Access  
Trottoir et accès aux bâtiments
- Temporary Snow Storage  
Remisage de neige temporaire
- Temporary Snow Dump  
Dépôt temporaire de neige
- No Snow Dumping  
Aucun déversement de neige
- Site Limit  
Limite de site



**Legend - Légende**

-  Bus Shelter  
Abribus
-  Doorway  
Corridor d'entrée
-  Mechanical Utility  
Service mécanique
-  Flagpole  
Mât de drapeau
-  Fire Hydrant  
Prise d'incendie
-  Emergency Service  
Service d'urgence
-  Pay Parking Kiosk  
Distributrice de billets de stationnement
-  Universal Access Parking  
Stationnement accès universel
-  Map Model  
Maquette
-  Interpretation Panel  
Panneau d'interprétation
-  Information Kiosk (Column)  
Kiosque d'infomation (colonne)
-  Snow Fence  
Clôture à neige
-  Roadway and Parking Lot  
Route et aires de stationnement
-  Sidewalk and Building Access  
Trottoir et accès aux bâtiments
-  Temporary Snow Storage  
Remisage de neige temporaire
-  Temporary Snow Dump  
Dépôt temporaire de neige
-  No Snow Dumping  
Aucun déversement de neige
-  Site Limit  
Limite de site







**Confed. Blvd. Sussex - St. Patrick to Bolton**  
**Boul Confed Sussex - St. Patrick à Bolton**

<b>NCC Site Number</b> Numéro de site (CCN)	<b>Map Number</b> Numéro de carte	<b>Date:</b> 17 Aug 2016
<b>343528</b>	<b>4 of 4</b>	<b>Scale</b> Échelle: 1:1,700

**Legend - Légende**

- Bus Shelter  
Abribus
- Doorway  
Corridor d'entrée
- Mechanical Utility  
Service mécanique
- Flagpole  
Mât de drapeau
- Fire Hydrant  
Prise d'incendie
- Emergency Service  
Service d'urgence
- Pay Parking Kiosk  
Distributrice de billets de stationnement
- Universal Access Parking  
Stationnement accès universel
- Map Model  
Maquette
- Interpretation Panel  
Panneau d'interprétation
- Information Kiosk (Column)  
Kiosque d'infomation (colonne)
- Snow Fence  
Clôture à neige
- Roadway and Parking Lot  
Route et aires de stationnement
- Sidewalk and Building Access  
Trottoir et accès aux bâtiments
- Temporary Snow Storage  
Remisage de neige temporaire
- Temporary Snow Dump  
Dépôt temporaire de neige
- No Snow Dumping  
Aucun déversement de neige
- Site Limit  
Limite de site



## Site Feature Summary - Sommaire de Site

**Map - Carte:** 04  
**Site Name:** Confed. Blvd. Ont.  
**Nom du site:** Boul. Confed. Ont.  
**Site #:** 98728

### 1. Landscape Features - Biens paysager

#### Other Green Spaces - D'autres espaces verts

Subtype Sous-type	Detail Détails	Count Nombre	Length (m) Longueur	Area (m2) Surface
Shrub Bed Massif d'arbustes				1,533.1

#### Trees

Subtype Sous-type	Detail Détails	Count Nombre	Length (m) Longueur	Area (m2) Surface
Deciduous Feuille		472		
Unknown Inconnu		1		

#### Turf - Gazon

Subtype Sous-type	Detail Détails	Count Nombre	Length (m) Longueur	Area (m2) Surface
Class A Classe A				1,673.4
Class B Classe B				49.3

### 2. Civil Features - Biens civil

#### Curbs & Edging - Bords & bordures

Subtype Sous-type	Detail Détails	Count Nombre	Length (m) Longueur	Area (m2) Surface
Curb Bordure	Concrete Béton		782.0	
Curb Bordure	Granite Granit		7,432.8	

#### Fencing - Clôture

Subtype Sous-type	Detail Détails	Count Nombre	Length (m) Longueur	Area (m2) Surface
Fence Clôture	Concrete Béton		110.5	
Fence Clôture	Metal Métal		164.2	



Guard Rail Balustrade	Metal Métal	198.9
Railing Balustrade	Concrete Béton	103.0
Railing Balustrade	Steel Acier	58.3

## Fixtures - Biens civils

Subtype Sous-type	Detail Détails	Count Nombre	Length (m) Longueur	Area (m2) Surface
Bollard Butoir	Concrete Béton	2		
Bollard Butoir	Confed Blvd Boulevard de la Confédération	228		
Bollard Butoir	Metal Métal	71		
Bollard Butoir	Rock Roche	2		
Bollard Butoir	Steel Acier	4		
Bollard Butoir	Stone Pierre	6		
Manhole Regard d'égout	Metal Métal	5		
Manhole Regard d'égout	Steel Acier	3		
Manhole Regard d'égout	Unknown Inconnu	12		
Poster Collar Porte-affiche		76		
Tree Grate Grille d'arbre	Metal Métal	105		

## Furniture - Mobilier

Subtype Sous-type	Detail Détails	Count Nombre	Length (m) Longueur	Area (m2) Surface
Bench Banc	Core Park Parc du cœur	6		
Bench Banc	Metal Métal	3		
Bench Banc	Unknown Inconnu	4		
Bike Rack Support à bicyclette	Metal Métal	1		
Flag Pole Mât de drapeau	Steel Acier	13		
Garbage Can Poubelle	Confed Blvd Boulevard de la Confédération	1		
Garbage Can Poubelle	Core Park Parc du cœur	2		



Garbage Can Poubelle	Wood Bois	1		
-------------------------	--------------	---	--	--

## Landscape Material - Matériaux paysagers

Subtype Sous-type	Detail Détails	Count Nombre	Length (m) Longueur	Area (m2) Surface
Decorative Landscape Surface Revêtement décoratif	Granite Granit			68.0
Decorative Landscape Surface Revêtement décoratif	Gravel Gravier			2.9
Decorative Landscape Surface Revêtement décoratif	Rock - Crushed Pierre concassé			14.4

## Material - Matériau

Subtype Sous-type	Detail Détails	Count Nombre	Length (m) Longueur	Area (m2) Surface
Courtyard Cour	Concrete Mega Paver Béton			0.6
Decorative Hard Surface Revêtement décoratif	Cobblestone Pavé arrondi			943.7
Decorative Hard Surface Revêtement décoratif	Concrete Béton			2,087.8
Decorative Hard Surface Revêtement décoratif	Concrete Mega Paver Béton			126.2
Decorative Hard Surface Revêtement décoratif	Granite Granit			269.1
Decorative Hard Surface Revêtement décoratif	Granite Pavers Pavé en granite			390.8
Decorative Hard Surface Revêtement décoratif	Interlock Pavé uni			86.0
Decorative Hard Surface Revêtement décoratif	Steel Acier			0.8
Decorative Hard Surface Revêtement décoratif	Unknown Inconnu			9.8
Driveway Voie d'accès	Concrete Béton			688.3
Driveway Voie d'accès	Concrete Mega Paver Béton			178.6
Driveway Voie d'accès	Interlock Pavé uni			73.8
Driveway Voie d'accès	Unknown Inconnu			0.0
Furniture Pad Base pour mobilier	Concrete Béton			19.6
Furniture Pad Base pour mobilier	Concrete Mega Paver Béton			9.2
Landing Palier	Concrete Béton			619.0
Landing Palier	Granite Granit			46.2



Pathway Sentier	Asphalt Asphalte	175.8
Pathway Sentier	Concrete Béton	1,356.2
Pedestrian Ramp Rampe piétonnier	Concrete Béton	3.0
Platform Surface élevée	Granite Granit	23.8
Roadway Chaussée	Asphalt Asphalte	3,855.8
Roadway Chaussée	Concrete Béton	125.2
Roadway Chaussée	Interlock Pavé uni	71.4
Sidewalk Trottoir	Asphalt Asphalte	214.4
Sidewalk Trottoir	Cobblestone Pavé arrondi	1,764.9
Sidewalk Trottoir	Concrete Béton	9,542.6
Sidewalk Trottoir	Concrete Mega Paver Béton	14,875.4
Sidewalk Trottoir	Granite Granit	4,885.4
Sidewalk Trottoir	Interlock Pavé uni	456.6
Sidewalk Trottoir	Steel Acier	0.4
Sidewalk Trottoir	Wood Bois	152.4

### Steps - Marches

Subtype Sous-type	Detail Détails	Count Nombre	Length (m) Longueur	Area (m2) Surface
Steps Marches	Concrete Béton			157.2
Steps Marches	Unknown Inconnu			51.3

### Walls - Murs

Subtype Sous-type	Detail Détails	Count Nombre	Length (m) Longueur	Area (m2) Surface
Decorative/Stand alone Mur décoratif	Concrete Béton		447.0	
Retaining Mur de soutènement	Concrete Béton		275.7	
Structural Mur porteur	Stone Masonry Maçonnerie en pierre		27.1	

## 3. Electrical Features - Biens électrique



## Confederation Blvd Lighting - Lampadaires (Boul de Con.)

Subtype Sous-type	Detail Détails	Count Nombre	Length (m) Longueur	Area (m2) Surface
Ceremonial Route Route Cérémoniale		59		
Confed Blvd Street Light Éclairage de rue		117		
Pedestrian Light Éclairage piétonnier		186		
Street Pedestrian Light Éclairage piétonnier (rue)		91		
Threshold Light Lumière de seuil		5		

## Electrical Lines - Installation électriques

Subtype Sous-type	Detail Détails	Count Nombre	Length (m) Longueur	Area (m2) Surface
Underground Cable Câble sous-terrains			4,965.7	

## Lighting - Éclairage

Subtype Sous-type	Detail Détails	Count Nombre	Length (m) Longueur	Area (m2) Surface
Flood Light Projecteur		21		
Ground Light Éclairage enfoui dans le sol		4		
Light Éclairage		1		
Sidewalk / Pathway Light Éclairage de trottoir/sentier		26		
Street Light Éclairage de rue		1		

## Other Electrical Items - Autre items électrique

Subtype Sous-type	Detail Détails	Count Nombre	Length (m) Longueur	Area (m2) Surface
Control Panel Panneau de control		1		
Electrical Kiosk Kiosk électrique		7		
Electrical Meter Compteur électrique		5		
Electrical Outlet Prise de courant		3		
Electrical Pedestal Piédestal électrique		1		
Junction Box Boîte de jonction		3		



Pull Pit  
Fosse de service

7

## 4. Water Features - Biens d'eau

### Fixtures - Biens civils

Subtype Sous-type	Detail Détails	Count Nombre	Length (m) Longueur	Area (m2) Surface
Catch Basin Puisard		23		
Drain Drain		4		

### Irrigation systems - Systèmes d'irrigation

Subtype Sous-type	Detail Détails	Count Nombre	Length (m) Longueur	Area (m2) Surface
Unknown Valve Vanne inderterminé		1		

### Non-Potable Water Systems - Systèmes d'eau non-potable

Subtype Sous-type	Detail Détails	Count Nombre	Length (m) Longueur	Area (m2) Surface
Sanitary Line Conduits pour les gicleurs			67.4	
Storm Line Égout pluvial			671.6	

### Potable water systems - Systèmes d'eau potable

Subtype Sous-type	Detail Détails	Count Nombre	Length (m) Longueur	Area (m2) Surface
Drinking Fountain Fontaine d'eau potable		1		
Sprinkler Line - Potable Conduits pour les gicleurs			220.8	
Water Line - Potable Ligne d'eau potable			104.9	

### Water Meters - Compteurs d'eau

Subtype Sous-type	Detail Détails	Count Nombre	Length (m) Longueur	Area (m2) Surface
Water Meter Compteurs d'eau		1		

## 5. Snow & Ice Clearing Features - Biens de déneigement & déglçage

### Snow & Ice Clearing Areas - Espace de déneigement & déglçage

Subtype Sous-type	Detail Détails	Count Nombre	Length (m) Longueur	Area (m2) Surface
Pedestrian Access Accès piétonnier				639.6



## Snow & Ice Clearing Lines - Lignes de déneigement & déglacage

Subtype Sous-type	Detail Détails	Count Nombre	Length (m) Longueur	Area (m2) Surface
Winter Use Snow Fence Clôture à neige			57.5	

## Snow & Ice Clearing Points - Points de déneigement & déglacage


Subtype Sous-type	Detail Détails	Count Nombre	Length (m) Longueur	Area (m2) Surface
Doorway Corridor d'entrée		6		
Information Kiosk Kiosque d'information		11		
Interpretation Panel Panneau d'interprétation		13		
Map Model Maquette		4		

## Disclaimer - Avis de non-responsabilité

This document has been compiled to compliment the maintenance management contract maps and should be used as a guide only.

Ce document a été préparé pour compléter les cartes de contrat de gestion de l'entretien et devrait être utilisé à titre de guide seulement.





**Legend - Légende**

- Tree  
Arbre
- Turf  
Gazon**
  - Class A  
Classe A
  - Class B  
Classe B
  - Class C  
Classe C
  - Class N  
Classe N
- Firebreak  
Corridor coupe-feu**
  - Class C  
Classe C
- Other Green Spaces  
D'autres espaces vert**
  - Garden  
Jardin
  - Shrub Bed  
Massif d'arbustes
  - Wild Flowers  
Fleurs sauvages
  - Recreational Area  
Espace récréatif
  - Tree Stand  
Peuplement d'arbres
  - Site Limit  
Limite de site





<b>Landscape Maintenance</b> <b>Entretien paysager</b>		<b>04</b>
<i>Confed. Blvd. Ont. - Rideau to St-Patrick</i> <i>Boul. Confed. Ont. - Rideau à St-Patrick</i>		
NCC Site Number Numéro de site (CCN)	Map Number Numéro de carte	Date: 17 Aug 2016 Scale Échelle: 1:2,000
<b>98728</b>	<b>1 of 5</b>	

**Legend - Légende**

- Tree  
Arbre
- Turf  
Gazon**
  - Class A  
Classe A
  - Class B  
Classe B
  - Class C  
Classe C
  - Class N  
Classe N
- Firebreak  
Corridor coupe-feu**
  - Class C  
Classe C
- Other Green Spaces  
D'autres espaces vert**
  - Garden  
Jardin
  - Shrub Bed  
Massif d'arbustes
  - Wild Flowers  
Fleurs sauvages
  - Recreational Area  
Espace récréatif
  - Tree Stand  
Peuplement d'arbres
  - Site Limit  
Limite de site





*Confed. Blvd. Ont. - Plaza Bridge*  
*Boul. Confed. Ont. - Pont Plaza*

<b>NCC Site Number</b> Numéro de site (CCN)	<b>Map Number</b> Numéro de carte	<b>Date:</b> 17 Aug 2016
<b>98728</b>	<b>1 of 4</b>	<b>Scale</b> Échelle: 1:800

**Legend - Légende**

- Tree  
Arbre
- Turf**  
**Gazon**
- Class A  
Classe A
- Class B  
Classe B
- Class C  
Classe C
- Class N  
Classe N
- Firebreak**  
**Corridor coupe-feu**
- Class C  
Classe C
- Other Green Spaces**  
**D'autres espaces vert**
- Garden  
Jardin
- Shrub Bed  
Massif d'arbustes
- Wild Flowers  
Fleurs sauvages
- Recreational Area  
Espace récréatif
- Tree Stand  
Peuplement d'arbres
- Site Limit  
Limite de site



Confed. Blvd. Ont. - Elgin

Boul. Confed. Ont. - Elgin

NCC Site Number  
Numéro de site (CCN)  
**98728**

Map Number  
Numéro de carte  
**1 of 5**

Date:  
17 Aug 2016  
Scale  
Échelle:  
1:1,500

Legend - Légende

- Tree  
Arbre
- Turf  
Gazon**
  - Class A  
Classe A
  - Class B  
Classe B
  - Class C  
Classe C
  - Class N  
Classe N
- Firebreak  
Corridor coupe-feu**
  - Class C  
Classe C
- Other Green Spaces  
D'autres espaces vert**
  - Garden  
Jardin
  - Shrub Bed  
Massif d'arbustes
  - Wild Flowers  
Fleurs sauvages
  - Recreational Area  
Espace récréatif
  - Tree Stand  
Peuplement d'arbres
  - Site Limit  
Limite de site







**Landscape Maintenance  
Entretien paysager**

**04**

Confed. Blvd. Ont. - Wellington East  
Boul. Confed. Ont. - Wellington Est

NCC Site Number  
Numéro de site (CCN)  
**98728**

Map Number  
Numéro de carte  
**1 of 4**

Date:  
17 Aug 2016  
Scale  
Échelle:  
1:2,200



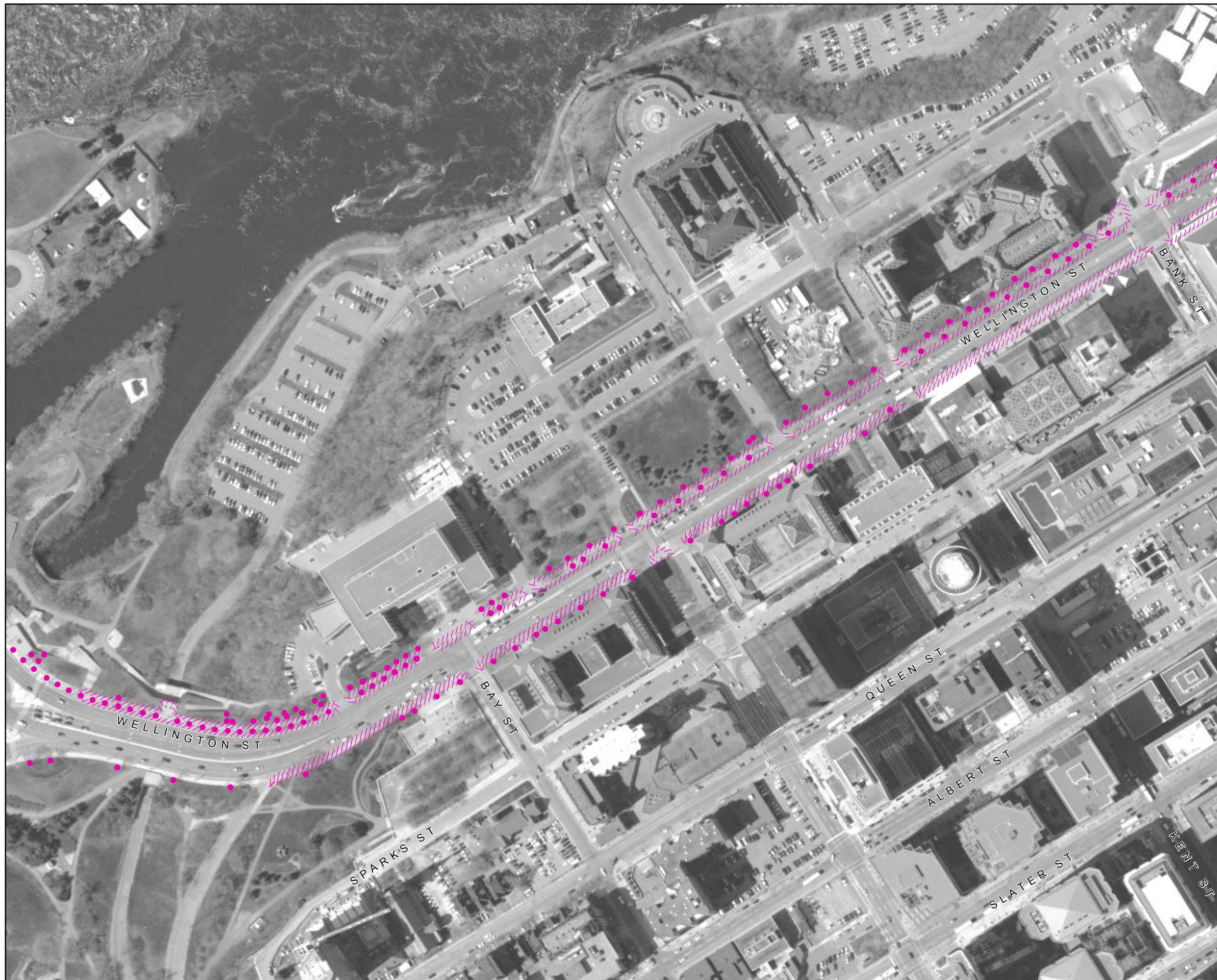
**Legend - Légende**

- Tree  
Arbre
- Turf  
Gazon**
- Class A  
Classe A
- Class B  
Classe B
- Class C  
Classe C
- Class N  
Classe N
- Firebreak  
Corridor coupe-feu**
- Class C  
Classe C
- Other Green Spaces  
D'autres espaces vert**
- Garden  
Jardin
- Shrub Bed  
Massif d'arbustes
- Wild Flowers  
Fleurs sauvages
- Recreational Area  
Espace récréatif
- Tree Stand  
Peuplement d'arbres
- Site Limit  
Limite de site




Legend - Légende

- Tree  
Arbre
- Turf  
Gazon**
  - Class A  
Classe A
  - Class B  
Classe B
  - Class C  
Classe C
  - Class N  
Classe N
- Firebreak  
Corridor coupe-feu**
  - Class C  
Classe C
- Other Green Spaces  
D'autres espaces vert**
  - Garden  
Jardin
  - Shrub Bed  
Massif d'arbustes
  - Wild Flowers  
Fleurs sauvages
  - Recreational Area  
Espace récréatif
  - Tree Stand  
Peuplement d'arbres
  - Site Limit  
Limite de site





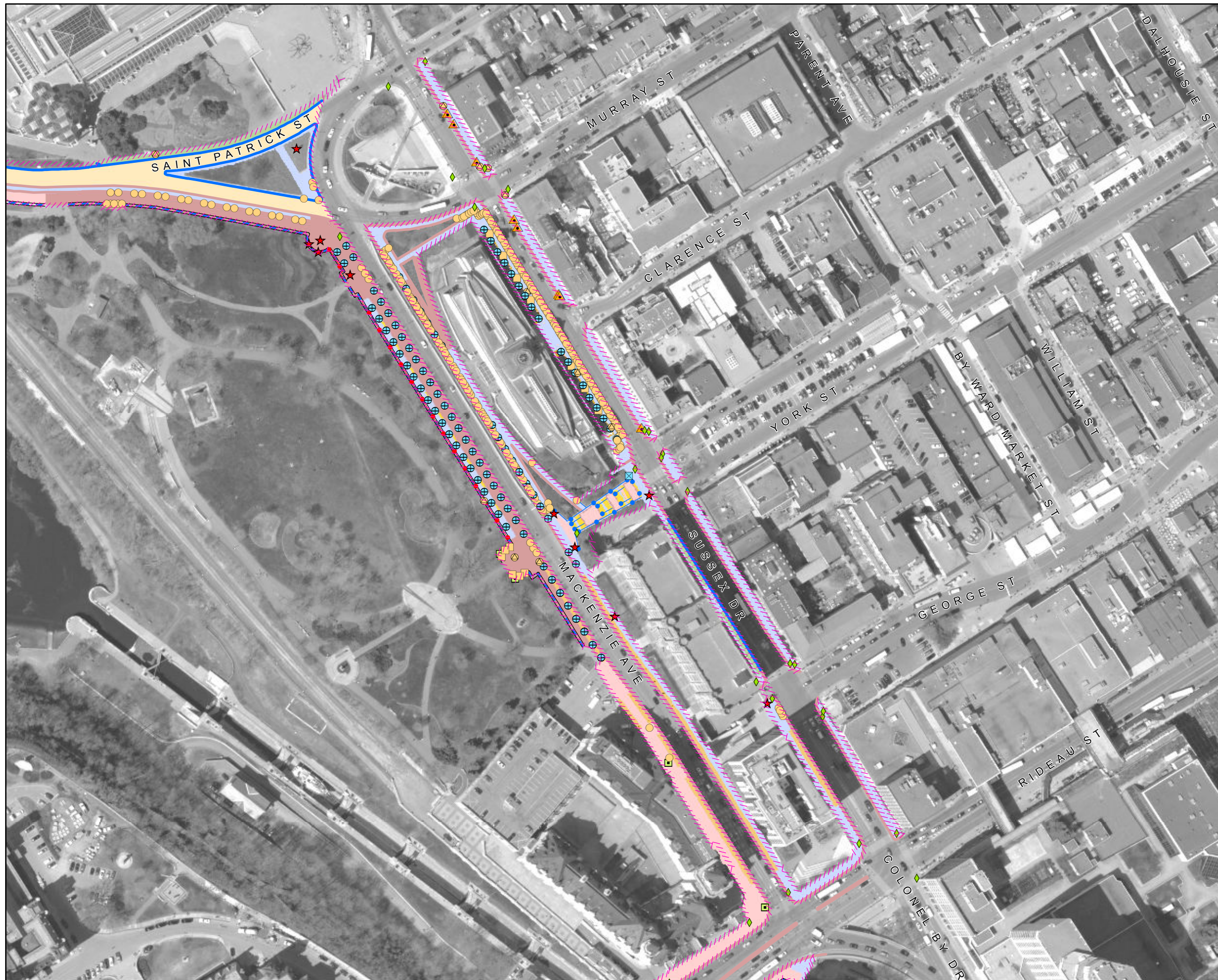


<b>NCC Site Number</b> Numéro de site (CCN)	<b>Map Number</b> Numéro de carte	<b>Date:</b> 17 Aug 2016
<b>98728</b>	<b>2 of 4</b>	<b>Scale</b> Échelle: 1:1,400

**Legend - Légende**

<b>Fixtures</b> <b>Biens civils</b>	<b>Curbs &amp; Edging</b> <b>Bords &amp; bordures</b>
<ul style="list-style-type: none"> <li> Bollard / Butoir</li> <li> Gate / Barrière</li> <li> Manhole / Trou d'homme</li> <li> Tree Grate / Grille d'arbre</li> <li> Culvert / Ponceau</li> <li> Poster Collar / Porte-affiches</li> <li> Drain / Drain</li> </ul>	<ul style="list-style-type: none"> <li> Asphalt - Asphalte</li> <li> Concrete - Béton</li> <li> Granite - Granit</li> <li> Stone - Pierre</li> <li> Wood - Bois</li> <li> Miscellaneous - Divers</li> </ul>
<b>Furniture</b> <b>Mobilier</b>	<b>Materials</b> <b>Matériaux</b>
<ul style="list-style-type: none"> <li> Ash Can / Seau à cendre</li> <li> Bench - Banc</li> <li> Bicycle Rack / Support à bicyclettes</li> <li> Flag Pole / Mât de drapeau</li> <li> Garbage Can / Poubelle</li> <li> Picnic Table / Table à pique-nique</li> <li> Cultural Asset / Biens culturels</li> </ul>	<ul style="list-style-type: none"> <li> Asphalt / Asphalte</li> <li> Cobblestone / Pavé</li> <li> Concrete / Béton</li> <li> Earth / Terre</li> <li> Exposed Aggregate / Agrégat exposé</li> <li> Flagstone / Dalles</li> <li> Granite / Granit</li> <li> Gravel / Gravier</li> <li> Interlock / Pavé autobloquant</li> <li> Marble / Marbre</li> <li> Mega Paver / Pavé de béton</li> <li> Stonedust / Poussière de pierre</li> <li> Wood / Bois</li> <li> Miscellaneous / Divers</li> <li> Landscape Material / Matériaux paysager</li> <li> Steps / Marches</li> <li> Site Limit / Limite de site</li> </ul>
<b>Fencing</b> <b>Clôture</b>	
<ul style="list-style-type: none"> <li> Metal / Métal</li> <li> Wood / Bois</li> <li> Miscellaneous / Divers</li> <li> Guard Rail / Balustrade</li> <li> Hand Rail / Rampe d'escalier</li> </ul>	
<b>Walls</b> <b>Murs</b>	
<ul style="list-style-type: none"> <li> Concrete / Béton</li> <li> Masonry and Iron / Maçonnerie et fer</li> <li> Concrete and Iron / Béton et fer</li> <li> Stone Masonry / Maçonnerie pierre</li> <li> Miscellaneous / Divers</li> </ul>	






<b>Civil Assets Biens Civil</b>		04
<i>Confed. Blvd. Ont. - Rideau to St-Patrick</i> <i>Boul. Confed. Ont. - Rideau à St-Patrick</i>		
NCC Site Number Numéro de site (CCN)	Map Number Numéro de carte	Date: 17 Aug 2016
98728	2 of 5	Scale Échelle: 1:2,000

**Legend - Légende**

<p><b>Fixtures Biens civils</b></p> <ul style="list-style-type: none"> <li> Bollard Butoir</li> <li> Gate Barrière</li> <li> Manhole Trou d'homme</li> <li> Tree Grate Grille d'arbre</li> <li> Culvert Ponceau</li> <li> Poster Collar Porte-affiches</li> <li> Drain Drain</li> </ul> <p><b>Furniture Mobilier</b></p> <ul style="list-style-type: none"> <li> Ash Can Seau à cendre</li> <li> Bench - Banc</li> <li> Bicycle Rack Support à bicyclettes</li> <li> Flag Pole Mât de drapeau</li> <li> Garbage Can Poubelle</li> <li> Picnic Table Table à pique-nique</li> <li> Cultural Asset Biens culturels</li> </ul> <p><b>Fencing Clôture</b></p> <ul style="list-style-type: none"> <li> Metal Métal</li> <li> Wood Bois</li> <li> Miscellaneous Divers</li> <li> Guard Rail Balustrade</li> <li> Hand Rail Rampe d'escalier</li> </ul> <p><b>Walls Murs</b></p> <ul style="list-style-type: none"> <li> Concrete Béton</li> <li> Masonry and Iron Maçonnerie et fer</li> <li> Concrete and Iron Béton et fer</li> <li> Stone Masonry Maçonnerie pierre</li> <li> Miscellaneous Divers</li> </ul>	<p><b>Curbs &amp; Edging Bords &amp; bordures</b></p> <ul style="list-style-type: none"> <li> Asphalt - Asphalte</li> <li> Concrete - Béton</li> <li> Granite - Granit</li> <li> Stone - Pierre</li> <li> Wood - Bois</li> <li> Miscellaneous - Divers</li> </ul> <p><b>Materials Matériaux</b></p> <ul style="list-style-type: none"> <li> Asphalt Asphalte</li> <li> Cobblestone Pavé</li> <li> Concrete Béton</li> <li> Earth Terre</li> <li> Exposed Aggregate Agrégat exposé</li> <li> Flagstone Dalles</li> <li> Granite Granit</li> <li> Gravel Gravier</li> <li> Interlock Pavé autobloquant</li> <li> Marble Marbre</li> <li> Mega Paver Pavé de béton</li> <li> Stonedust Poussière de pierre</li> <li> Wood Bois</li> <li> Miscellaneous Divers</li> <li> Landscape Material Matériaux paysager</li> <li> Steps Marches</li> <li> Site Limit Limite de site</li> </ul>	
--	---	--





<b>Civil Assets Biens Civil</b>		04
<b>Confed. Blvd. Ont. - Plaza Bridge</b>		
<b>Boul. Confed. Ont. - Pont Plaza</b>		
<b>NCC Site Number Numéro de site (CCN)</b>	<b>Map Number Numéro de carte</b>	<b>Date:</b> 17 Aug 2016
98728	2 of 4	<b>Scale Échelle:</b> 1:800
<b>Legend - Légende</b>		
<p><b>Fixtures Biens civils</b></p> <ul style="list-style-type: none"> <li><span style="color: orange;">●</span> Bollard Butoir</li> <li><span style="color: green;">●</span> Gate Barrière</li> <li><span style="color: brown;">●</span> Manhole Trou d'homme</li> <li><span style="color: blue;">⊕</span> Tree Grate Grille d'arbre</li> <li><span style="color: green;">▲</span> Culvert Ponceau</li> <li><span style="color: green;">◆</span> Poster Collar Porte-affiches</li> <li><span style="color: orange;">▲</span> Drain Drain</li> </ul> <p><b>Furniture Mobilier</b></p> <ul style="list-style-type: none"> <li><span style="color: orange;">■</span> Ash Can Seau à cendre</li> <li><span style="color: orange;">■</span> Bench - Banc</li> <li><span style="color: blue;">■</span> Bicycle Rack Support à bicyclettes</li> <li><span style="color: green;">■</span> Flag Pole Mât de drapeau</li> <li><span style="color: green;">■</span> Garbage Can Poubelle</li> <li><span style="color: orange;">■</span> Picnic Table Table à pique-nique</li> <li><span style="color: red;">★</span> Cultural Asset Biens culturels</li> </ul> <p><b>Fencing Clôture</b></p> <ul style="list-style-type: none"> <li><span style="color: red;">—</span> Metal Métal</li> <li><span style="color: orange;">—</span> Wood Bois</li> <li><span style="color: green;">—</span> Miscellaneous Divers</li> <li><span style="color: pink;">—</span> Guard Rail Balustrade</li> <li><span style="color: blue;">—</span> Hand Rail Rampe d'escalier</li> </ul> <p><b>Walls Murs</b></p> <ul style="list-style-type: none"> <li><span style="color: blue;">—</span> Concrete Béton</li> <li><span style="color: green;">—</span> Masonry and Iron Maçonnerie et fer</li> <li><span style="color: orange;">—</span> Concrete and Iron Béton et fer</li> <li><span style="color: red;">—</span> Stone Masonry Maçonnerie pierre</li> <li><span style="color: brown;">—</span> Miscellaneous Divers</li> </ul>	<p><b>Curbs &amp; Edging Bords &amp; bordures</b></p> <ul style="list-style-type: none"> <li><span style="color: black;">—</span> Asphalt - Asphalte</li> <li><span style="color: blue;">—</span> Concrete - Béton</li> <li><span style="color: pink;">—</span> Granite - Granit</li> <li><span style="color: red;">—</span> Stone - Pierre</li> <li><span style="color: orange;">—</span> Wood - Bois</li> <li><span style="color: green;">—</span> Miscellaneous - Divers</li> </ul> <p><b>Materials Matériaux</b></p> <ul style="list-style-type: none"> <li><span style="color: orange;">■</span> Asphalt Asphalte</li> <li><span style="color: orange;">■</span> Cobblestone Pavé</li> <li><span style="color: blue;">■</span> Concrete Béton</li> <li><span style="color: brown;">■</span> Earth Terre</li> <li><span style="color: green;">■</span> Exposed Aggregate Agrégat exposé</li> <li><span style="color: green;">■</span> Flagstone Dalles</li> <li><span style="color: pink;">■</span> Granite Granit</li> <li><span style="color: grey;">■</span> Gravel Gravier</li> <li><span style="color: green;">■</span> Interlock Pavé autobloquant</li> <li><span style="color: brown;">■</span> Marble Marbre</li> <li><span style="color: pink;">■</span> Mega Paver Pavé de béton</li> <li><span style="color: grey;">■</span> Stonedust Poussière de pierre</li> <li><span style="color: brown;">■</span> Wood Bois</li> <li><span style="color: grey;">■</span> Miscellaneous Divers</li> <li><span style="color: orange;">■</span> Landscape Material Matériaux paysager</li> <li><span style="color: yellow;">■</span> Steps Marches</li> </ul>	<ul style="list-style-type: none"> <li><span style="color: pink;">—</span> Site Limit Limite de site</li> </ul>





<b>Civil Assets</b> <b>Biens Civil</b>		<b>04</b>
Confed. Blvd. Ont. - Elgin		
Boul. Confed. Ont. - Elgin		
NCC Site Number Numéro de site (CCN)	Map Number Numéro de carte	Date: 17 Aug 2016
98728	2 of 5	Scale Échelle: 1:1,500

**Legend - Légende**

<b>Fixtures</b> <b>Biens civils</b>	<b>Curbs &amp; Edging</b> <b>Bords &amp; bordures</b>
<ul style="list-style-type: none"> <li>● Bollard Butoir</li> <li>● Gate Barrière</li> <li>● Manhole Trou d'homme</li> <li>● Tree Grate Grille d'arbre</li> <li>▲ Culvert Ponceau</li> <li>◆ Poster Collar Porte-affiches</li> <li>▲ Drain Drain</li> </ul>	<ul style="list-style-type: none"> <li>▲ Asphalt - Asphalte</li> <li>▲ Concrete - Béton</li> <li>▲ Granite - Granit</li> <li>▲ Stone - Pierre</li> <li>▲ Wood - Bois</li> <li>▲ Miscellaneous - Divers</li> </ul>
<b>Furniture</b> <b>Mobilier</b>	<b>Materials</b> <b>Matériaux</b>
<ul style="list-style-type: none"> <li>■ Ash Can Seau à cendre</li> <li>■ Bench - Banc</li> <li>■ Bicycle Rack Support à bicyclettes</li> <li>■ Flag Pole Mât de drapeau</li> <li>■ Garbage Can Poubelle</li> <li>■ Picnic Table Table à pique-nique</li> <li>★ Cultural Asset Biens culturels</li> </ul>	<ul style="list-style-type: none"> <li>■ Asphalt Asphalte</li> <li>■ Cobblestone Pavé</li> <li>■ Concrete Béton</li> <li>■ Earth Terre</li> <li>■ Exposed Aggregate Agrégat exposé</li> <li>■ Flagstone Dalles</li> <li>■ Granite Granit</li> <li>■ Gravel Gravier</li> <li>■ Interlock Pavé autobloquant</li> <li>■ Marble Marbre</li> <li>■ Mega Paver Pavé de béton</li> <li>■ Stonedust Poussière de pierre</li> <li>■ Wood Bois</li> <li>■ Miscellaneous Divers</li> <li>■ Landscape Material Matériaux paysager</li> <li>■ Steps Marches</li> <li>■ Site Limit Limite de site</li> </ul>
<b>Fencing</b> <b>Clôture</b>	
<ul style="list-style-type: none"> <li>■ Metal Métal</li> <li>■ Wood Bois</li> <li>■ Miscellaneous Divers</li> <li>■ Guard Rail Balustrade</li> <li>■ Hand Rail Rampe d'escalier</li> </ul>	
<b>Walls</b> <b>Murs</b>	
<ul style="list-style-type: none"> <li>■ Concrete Béton</li> <li>■ Masonry and Iron Maçonnerie et fer</li> <li>■ Concrete and Iron Béton et fer</li> <li>■ Stone Masonry Maçonnerie pierre</li> <li>■ Miscellaneous Divers</li> </ul>	



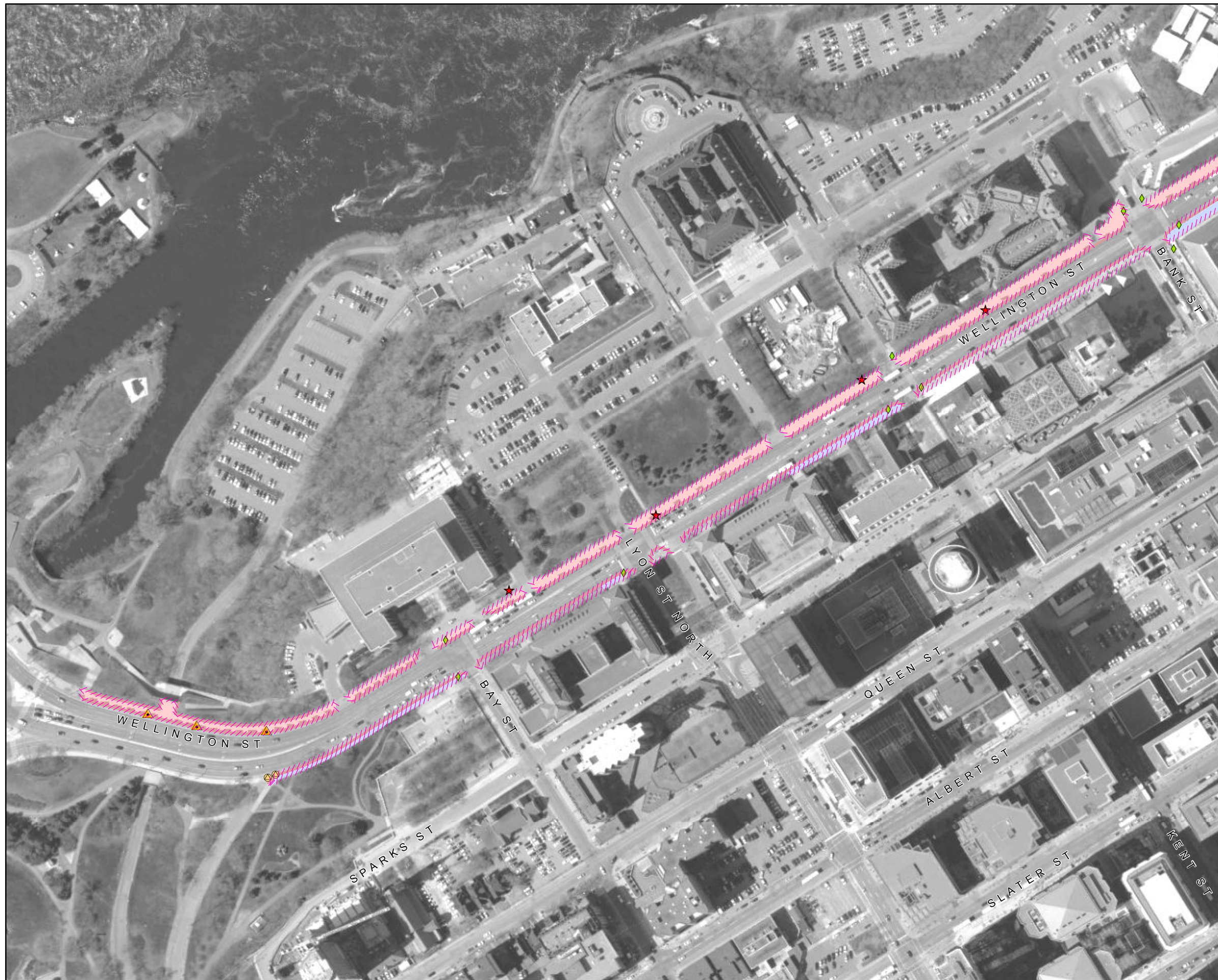


<b>Civil Assets</b> <b>Biens Civil</b>		<b>04</b>
Confed. Blvd. Ont. - Wellington East		
Boul. Confed. Ont. - Wellington Est		
NCC Site Number Numéro de site (CCN)	Map Number Numéro de carte	Date: 17 Aug 2016
<b>98728</b>	<b>2 of 4</b>	Scale Échelle: 1:2,200

**Legend - Légende**


<b>Fixtures</b> <b>Biens civils</b>	<b>Curbs &amp; Edging</b> <b>Bords &amp; bordures</b>
<ul style="list-style-type: none"> <li> Bollard / Butoir</li> <li> Gate / Barrière</li> <li> Manhole / Trou d'homme</li> <li> Tree Grate / Grille d'arbre</li> <li> Culvert / Ponceau</li> <li> Poster Collar / Porte-affiches</li> <li> Drain / Drain</li> </ul>	<ul style="list-style-type: none"> <li> Asphalt - Asphalte</li> <li> Concrete - Béton</li> <li> Granite - Granit</li> <li> Stone - Pierre</li> <li> Wood - Bois</li> <li> Miscellaneous - Divers</li> </ul>
<b>Furniture</b> <b>Mobilier</b>	<b>Materials</b> <b>Matériaux</b>
<ul style="list-style-type: none"> <li> Ash Can / Seau à cendre</li> <li> Bench - Banc</li> <li> Bicycle Rack / Support à bicyclettes</li> <li> Flag Pole / Mât de drapeau</li> <li> Garbage Can / Poubelle</li> <li> Picnic Table / Table à pique-nique</li> <li> Cultural Asset / Biens culturels</li> </ul>	<ul style="list-style-type: none"> <li> Asphalt / Asphalte</li> <li> Cobblestone / Pavé</li> <li> Concrete / Béton</li> <li> Earth / Terre</li> <li> Exposed Aggregate / Agrégat exposé</li> <li> Flagstone / Dalles</li> <li> Granite / Granit</li> <li> Gravel / Gravier</li> <li> Interlock / Pavé autobloquant</li> <li> Marble / Marbre</li> <li> Mega Paver / Pavé de béton</li> <li> Stonedust / Poussière de pierre</li> <li> Wood / Bois</li> <li> Miscellaneous / Divers</li> <li> Landscape Material / Matériaux paysager</li> <li> Steps / Marches</li> <li> Site Limit / Limite de site</li> </ul>
<b>Fencing</b> <b>Clôture</b>	
<ul style="list-style-type: none"> <li> Metal / Métal</li> <li> Wood / Bois</li> <li> Miscellaneous / Divers</li> <li> Guard Rail / Balustrade</li> <li> Hand Rail / Rampe d'escalier</li> </ul>	
<b>Walls</b> <b>Murs</b>	
<ul style="list-style-type: none"> <li> Concrete / Béton</li> <li> Masonry and Iron / Maçonnerie et fer</li> <li> Concrete and Iron / Béton et fer</li> <li> Stone Masonry / Maçonnerie pierre</li> <li> Miscellaneous / Divers</li> </ul>	





<b>Civil Assets Biens Civil</b>		04
<i>Confed. Blvd. Ont. - Wellington West</i>		
<i>Boul. Confed. Ont. - Wellington Ouest</i>		
NCC Site Number Numéro de site (CCN)	Map Number Numéro de carte	Date: 17 Aug 2016
98728	2 of 5	Scale Échelle: 1:2,500
<b>Legend - Légende</b>		
<b>Fixtures Biens civils</b> <ul style="list-style-type: none"> <li> Bollard</li> <li> Gate</li> <li> Manhole</li> <li> Tree Grate</li> <li> Culvert</li> <li> Poster Collar</li> <li> Drain</li> </ul> <b>Furniture Mobilier</b> <ul style="list-style-type: none"> <li> Ash Can</li> <li> Bench</li> <li> Bicycle Rack</li> <li> Flag Pole</li> <li> Garbage Can</li> <li> Picnic Table</li> <li> Cultural Asset</li> </ul> <b>Fencing Clôture</b> <ul style="list-style-type: none"> <li> Metal</li> <li> Wood</li> <li> Miscellaneous Divers</li> <li> Guard Rail</li> <li> Hand Rail</li> </ul> <b>Walls Murs</b> <ul style="list-style-type: none"> <li> Concrete</li> <li> Masonry and Iron</li> <li> Concrete and Iron</li> <li> Stone Masonry</li> <li> Miscellaneous Divers</li> </ul>	<b>Curbs &amp; Edging Bords &amp; bordures</b> <ul style="list-style-type: none"> <li> Asphalt - Asphalte</li> <li> Concrete - Béton</li> <li> Granite - Granit</li> <li> Stone - Pierre</li> <li> Wood - Bois</li> <li> Miscellaneous - Divers</li> </ul> <b>Materials Matériaux</b> <ul style="list-style-type: none"> <li> Asphalt</li> <li> Cobblestone</li> <li> Concrete</li> <li> Earth</li> <li> Exposed Aggregate</li> <li> Flagstone</li> <li> Granite</li> <li> Gravel</li> <li> Interlock</li> <li> Marble</li> <li> Mega Paver</li> <li> Stonedust</li> <li> Wood</li> <li> Miscellaneous Divers</li> <li> Landscape Material</li> <li> Steps</li> <li> Site Limit</li> </ul>	





NCC Site Number Numéro de site (CCN)	Map Number Numéro de carte	Date: 25 Aug 2016 Scale Échelle: 1:1,400
98728	3 of 4	N

Legend - Légende

- Confederation Blvd. Lighting  
Lampadaires - Boul de la Confédération**
- Street Light - Éclairage de rue
  - Street Pedestrian Light - Lampadaire de rue pour piétons
  - Pedestrian Light - Lampadaire pour piétons
  - Threshold Light - Feu de seuil
  - Ceremonial Route - Parcours d'honneur

- Lighting  
Éclairage**
- Street - Rue
  - Sidewalk - Trottoir
  - Core Park - Style parc urbain
  - Core Park Light with Outlet - Parc du coeur avec prise
  - Flood - Projecteur
  - Ground - Enfoui dans le sol
  - Bollard with Light - Butoir avec lumière

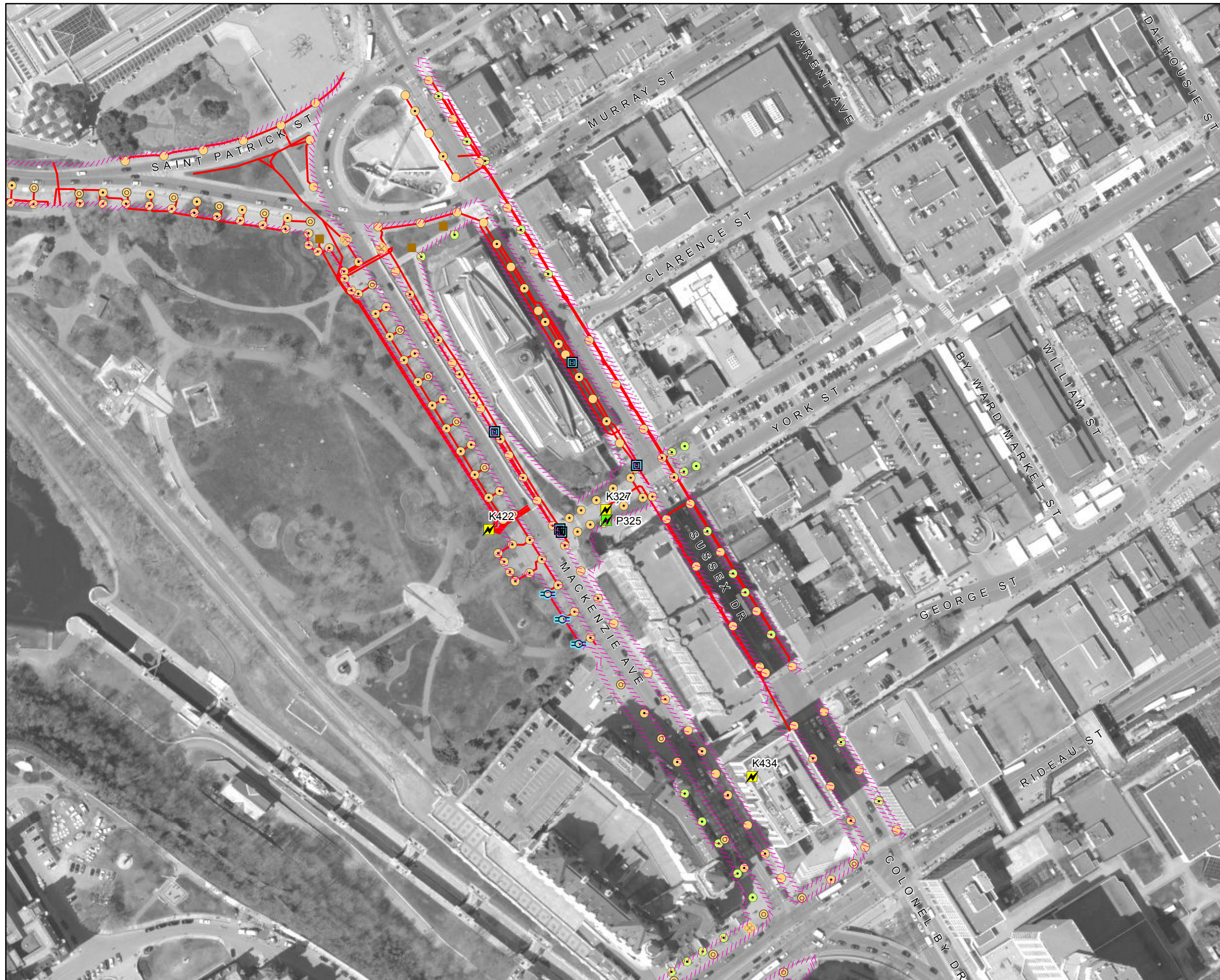
- Other Electrical Items  
Autres items électrique**
- ⚡ Electrical Meter - Compteur électrique
  - ⚡ Power Bollard - Butoir électrique
  - ⚡ Electrical Kiosk - Kiosque électrique
  - ⚡ Electrical Pedestal - Piédestal électrique
  - ⚡ Utility Pole - Poteau de ligne
  - ⚡ Utility Pole Base - Base de poteau de ligne
  - ⚡ Electrical Outlet - Prise de courant
  - ⚡ Electrical Access Hole - Trou d'accès
  - ⚡ Transformer - Transformateur
  - ⚡ Control Panel - Panneau de control
  - ⚡ Junction Box - Boîte de jonction

- Electrical Lines  
Installations électriques**
- Aboveground - En surface
  - Underground - Souterrain
  - Site Limit - Limite de site

Any underground data shown on this map has been verified as accurately as possible, however, the complete accuracy of this information cannot be guaranteed. Conduct Utility Location surveys before conducting underground work.

Toutes les données souterraines identifiées sur cette carte ont été vérifiées aussi précisément que possible; cependant, l'exactitude totale de ces renseignements ne peut être garantie. Effectuez des lèves pour déterminer l'emplacement des services publics.





Confed. Blvd. Ont. - Rideau to St-Patrick  
Boul. Confed. Ont. - Rideau à St-Patrick

NCC Site Number Numéro de site (CCN)	Map Number Numéro de carte	Date: 25 Aug 2016
98728	3 of 5	Scale Échelle: 1:2,000

Legend - Légende

- Confederation Blvd. Lighting  
Lampadaires - Boul de la Confédération**
- Street Light - Éclairage de rue
  - Street Pedestrian Light - Lampadaire de rue pour piétons
  - Pedestrian Light - Lampadaire pour piétons
  - Threshold Light - Feu de seuil
  - Ceremonial Route - Parcours d'honneur

- Lighting  
Éclairage**
- Street - Rue
  - Sidewalk - Trottoir
  - Core Park - Style parc urbain
  - Core Park Light with Outlet - Parc du coeur avec prise
  - Flood - Projecteur
  - Ground - Enfoui dans le sol
  - Bollard with Light - Butoir avec lumière

- Other Electrical Items  
Autres items électrique**
- ⚡ Electrical Meter - Compteur électrique
  - ⚡ Power Bollard - Butoir électrique
  - ⚡ Electrical Kiosk - Kiosque électrique
  - ⚡ Electrical Pedestal - Piédestal électrique
  - ⚡ Utility Pole - Poteau de ligne
  - ⚡ Utility Pole Base - Base de poteau de ligne
  - ⚡ Electrical Outlet - Prise de courant
  - ⚡ Electrical Access Hole - Trou d'accès
  - ⚡ Transformer - Transformateur
  - ⚡ Control Panel - Panneau de control
  - ⚡ Junction Box - Boîte de jonction

- Electrical Lines  
Installations électriques**
- Aboveground - En surface
  - Underground - Souterrain
  - Site Limit - Limite de site

Any underground data shown on this map has been verified as accurately as possible, however, the complete accuracy of this information cannot be guaranteed. Conduct Utility Location surveys before conducting underground work.

Toutes les données souterraines identifiées sur cette carte ont été vérifiées aussi précisément que possible; cependant, l'exactitude totale de ces renseignements ne peut être garantie. Effectuez des lèves pour déterminer l'emplacement des services publics.





Confed. Blvd. Ont. - Plaza Bridge  
Boul. Confed. Ont. - Pont Plaza

NCC Site Number Numéro de site (CCN)	Map Number Numéro de carte	Date: 25 Aug 2016 Scale Échelle: 1:800
98728	3 of 4	N

Legend - Légende

- Confederation Blvd. Lighting  
Lampadaires - Boul de la Confédération**
- Street Light - Éclairage de rue
  - ⊙ Street Pedestrian Light - Lampadaire de rue pour piétons
  - Pedestrian Light - Lampadaire pour piétons
  - ⊕ Threshold Light - Feu de seuil
  - ⦿ Ceremonial Route - Parcours d'honneur

- Lighting  
Éclairage**
- Street - Rue
  - Sidewalk - Trottoir
  - ⊙ Core Park - Style parc urbain
  - ⊕ Core Park Light with Outlet - Parc du coeur avec prise
  - ⊙ Flood - Projecteur
  - Ground - Enfoui dans le sol
  - Bollard with Light - Butoir avec lumière

- Other Electrical Items  
Autres items électrique**
- ⚡ Electrical Meter - Compteur électrique
  - ⚡ Power Bollard - Butoir électrique
  - ⚡ Electrical Kiosk - Kiosque électrique
  - ⚡ Electrical Pedestal - Piédestal électrique
  - ⚡ Utility Pole - Poteau de ligne
  - ⚡ Utility Pole Base - Base de poteau de ligne
  - ⚡ Electrical Outlet - Prise de courant
  - ⚡ Electrical Access Hole - Trou d'accès
  - ⚡ Transformer - Transformateur
  - Control Panel - Panneau de control
  - Junction Box - Boîte de jonction

- Electrical Lines  
Installations électriques**
- Aboveground - En surface
  - Underground - Souterrain
  - Site Limit - Limite de site

Any underground data shown on this map has been verified as accurately as possible, however, the complete accuracy of this information cannot be guaranteed. Conduct Utility Location surveys before conducting underground work.

Toutes les données souterraines identifiées sur cette carte ont été vérifiées aussi précisément que possible; cependant, l'exactitude totale de ces renseignements ne peut être garantie. Effectivez des lèves pour déterminer l'emplacement des services publics.





Confed. Blvd. Ont. - Elgin  
Boul. Confed. Ont. - Elgin

NCC Site Number Numéro de site (CCN)	Map Number Numéro de carte	Date: 25 Aug 2016
98728	3 of 5	Scale Échelle: 1:1,500

Legend - Légende

- Confederation Blvd. Lighting  
Lampadaires - Boul de la Confédération**
- Street Light - Éclairage de rue
  - Street Pedestrian Light - Lampadaire de rue pour piétons
  - Pedestrian Light - Lampadaire pour piétons
  - Threshold Light - Feu de seuil
  - Ceremonial Route - Parcours d'honneur

- Lighting  
Éclairage**
- Street - Rue
  - Sidewalk - Trottoir
  - Core Park - Style parc urbain
  - Core Park Light with Outlet - Parc du coeur avec prise
  - Flood - Projecteur
  - Ground - Enfoui dans le sol
  - Bollard with Light - Butoir avec lumière

- Other Electrical Items  
Autres items électrique**
- ⚡ Electrical Meter - Compteur électrique
  - ⚡ Power Bollard - Butoir électrique
  - ⚡ Electrical Kiosk - Kiosque électrique
  - ⚡ Electrical Pedestal - Piédestal électrique
  - ⚡ Utility Pole - Poteau de ligne
  - ⚡ Utility Pole Base - Base de poteau de ligne
  - ⚡ Electrical Outlet - Prise de courant
  - ⚡ Electrical Access Hole - Trou d'accès
  - ⚡ Transformer - Transformateur
  - ⚡ Control Panel - Panneau de control
  - ⚡ Junction Box - Boîte de jonction

- Electrical Lines  
Installations électriques**
- Aboveground - En surface
  - Underground - Souterrain
  - Site Limit - Limite de site

*Any underground data shown on this map has been verified as accurately as possible, however, the complete accuracy of this information cannot be guaranteed. Conduct Utility Location surveys before conducting underground work.*

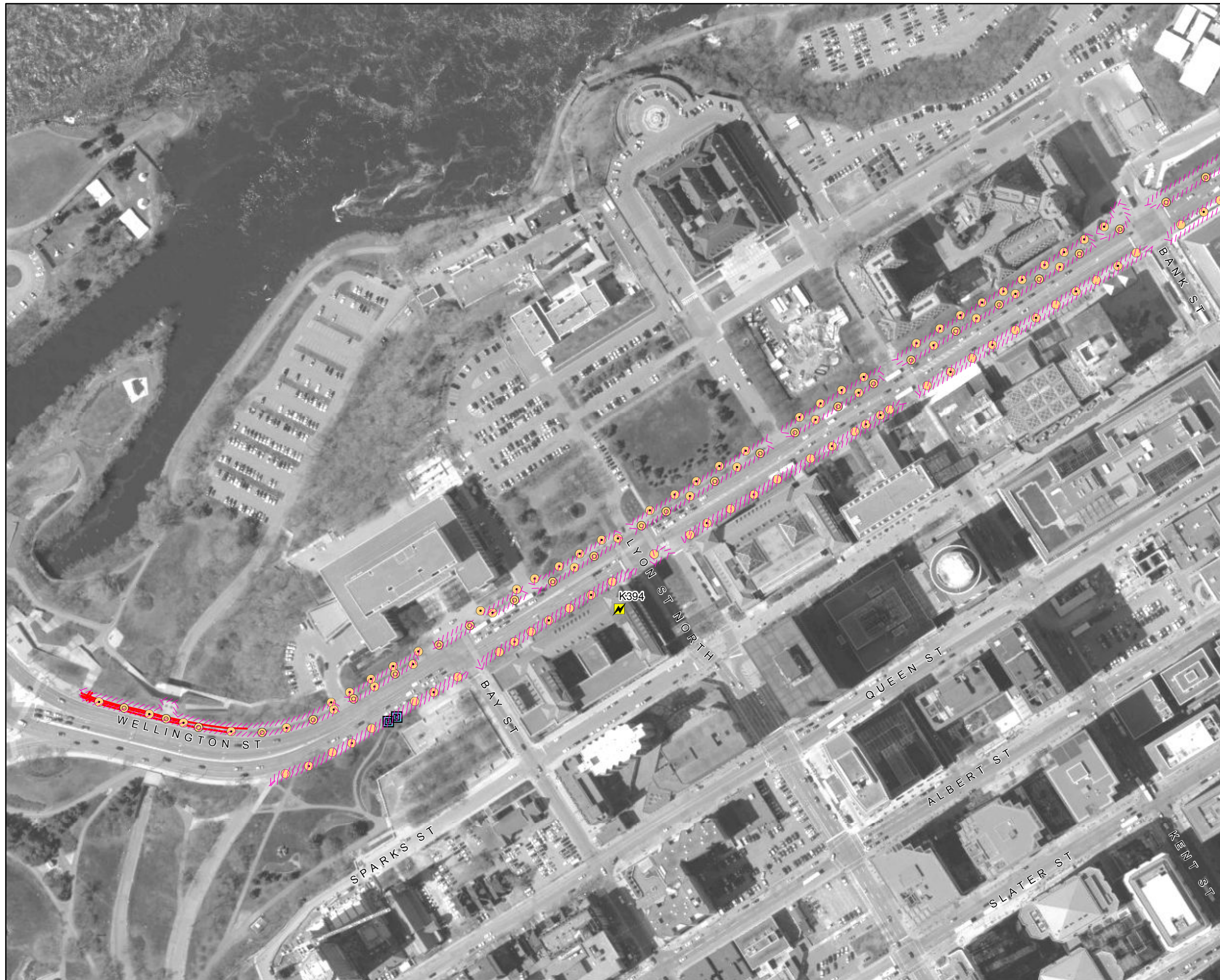
*Toutes les données souterraines identifiées sur cette carte ont été vérifiées aussi précisément que possible; cependant, l'exactitude totale de ces renseignements ne peut être garantie. Effectuez des lèves pour déterminer l'emplacement des services publics.*





<b>Civil Assets - Electrical</b> <b>Biens civils - Électrique</b>		04
Confed. Blvd. Ont. - Wellington East Boul. Confed. Ont. - Wellington Est		
NCC Site Number Numéro de site (CCN)	Map Number Numéro de carte	Date: 25 Aug 2016 Scale Échelle: 1:2,200
98728	3 of 4	N
<b>Legend - Légende</b>		
<b>Confederation Blvd. Lighting</b> <b>Lampadaires - Boul de la Confédération</b>		
<ul style="list-style-type: none"> <li><span style="display: inline-block; width: 10px; height: 10px; border: 1px solid orange; border-radius: 50%; margin-right: 5px;"></span> Street Light - Éclairage de rue</li> <li><span style="display: inline-block; width: 10px; height: 10px; border: 1px solid orange; border-radius: 50%; border-style: dashed; margin-right: 5px;"></span> Street Pedestrian Light - Lampadaire de rue pour piétons</li> <li><span style="display: inline-block; width: 10px; height: 10px; border: 1px solid orange; border-radius: 50%; margin-right: 5px;"></span> Pedestrian Light - Lampadaire pour piétons</li> <li><span style="display: inline-block; width: 10px; height: 10px; border: 1px solid orange; border-radius: 50%; margin-right: 5px;"></span> Threshold Light - Feu de seuil</li> <li><span style="display: inline-block; width: 10px; height: 10px; border: 1px solid orange; border-radius: 50%; margin-right: 5px;"></span> Ceremonial Route - Parcours d'honneur</li> </ul>		
<b>Lighting</b> <b>Éclairage</b>		
<ul style="list-style-type: none"> <li><span style="display: inline-block; width: 10px; height: 10px; border: 1px solid green; border-radius: 50%; margin-right: 5px;"></span> Street - Rue</li> <li><span style="display: inline-block; width: 10px; height: 10px; border: 1px solid green; border-radius: 50%; margin-right: 5px;"></span> Sidewalk - Trottoir</li> <li><span style="display: inline-block; width: 10px; height: 10px; border: 1px solid green; border-radius: 50%; margin-right: 5px;"></span> Core Park - Style parc urbain</li> <li><span style="display: inline-block; width: 10px; height: 10px; border: 1px solid green; border-radius: 50%; margin-right: 5px;"></span> Core Park Light with Outlet - Parc du coeur avec prise</li> <li><span style="display: inline-block; width: 10px; height: 10px; border: 1px solid green; border-radius: 50%; margin-right: 5px;"></span> Flood - Projecteur</li> <li><span style="display: inline-block; width: 10px; height: 10px; border: 1px solid black; border-radius: 50%; margin-right: 5px;"></span> Ground - Enfoui dans le sol</li> <li><span style="display: inline-block; width: 10px; height: 10px; border: 1px solid green; margin-right: 5px;"></span> Bollard with Light - Butoir avec lumière</li> </ul>		
<b>Other Electrical Items</b> <b>Autres items électrique</b>		
<ul style="list-style-type: none"> <li><span style="display: inline-block; width: 10px; height: 10px; border: 1px solid black; margin-right: 5px;"></span> Electrical Meter - Compteur électrique</li> <li><span style="display: inline-block; width: 10px; height: 10px; border: 1px solid black; margin-right: 5px;"></span> Power Bollard - Butoir électrique</li> <li><span style="display: inline-block; width: 10px; height: 10px; border: 1px solid black; margin-right: 5px;"></span> Electrical Kiosk - Kiosque électrique</li> <li><span style="display: inline-block; width: 10px; height: 10px; border: 1px solid black; margin-right: 5px;"></span> Electrical Pedestal - Piédestal électrique</li> <li><span style="display: inline-block; width: 10px; height: 10px; border: 1px solid black; margin-right: 5px;"></span> Utility Pole - Poteau de ligne</li> <li><span style="display: inline-block; width: 10px; height: 10px; border: 1px solid black; margin-right: 5px;"></span> Utility Pole Base - Base de poteau de ligne</li> <li><span style="display: inline-block; width: 10px; height: 10px; border: 1px solid black; margin-right: 5px;"></span> Electrical Outlet - Prise de courant</li> <li><span style="display: inline-block; width: 10px; height: 10px; border: 1px solid black; margin-right: 5px;"></span> Electrical Access Hole - Trou d'accès</li> <li><span style="display: inline-block; width: 10px; height: 10px; border: 1px solid black; margin-right: 5px;"></span> Transformer - Transformateur</li> <li><span style="display: inline-block; width: 10px; height: 10px; border: 1px solid black; margin-right: 5px;"></span> Control Panel - Panneau de control</li> <li><span style="display: inline-block; width: 10px; height: 10px; border: 1px solid black; margin-right: 5px;"></span> Junction Box - Boîte de jonction</li> </ul>		
<b>Electrical Lines</b> <b>Installations électriques</b>		
<ul style="list-style-type: none"> <li><span style="display: inline-block; width: 10px; border-bottom: 1px solid black; margin-right: 5px;"></span> Aboveground - En surface</li> <li><span style="display: inline-block; width: 10px; border-bottom: 1px dashed red; margin-right: 5px;"></span> Underground - Souterrain</li> <li><span style="display: inline-block; width: 10px; border-bottom: 1px dashed pink; margin-right: 5px;"></span> Site Limit - Limite de site</li> </ul>		
<p><i>Any underground data shown on this map has been verified as accurately as possible, however, the complete accuracy of this information cannot be guaranteed. Conduct Utility Location surveys before conducting underground work.</i></p> <p><i>Toutes les données souterraines identifiées sur cette carte ont été vérifiées aussi précisément que possible; cependant, l'exactitude totale de ces renseignements ne peut être garantie. Effectuez des lèves pour déterminer l'emplacement des services publics.</i></p>		





**Confed. Blvd. Ont. - Wellington West**  
**Boul. Confed. Ont. - Wellington Ouest**

<b>NCC Site Number</b> Numéro de site (CCN)	<b>Map Number</b> Numéro de carte	<b>Date:</b> 25 Aug 2016
<b>98728</b>	<b>3 of 5</b>	<b>Scale</b> Échelle: 1:2,500

**Legend - Légende**

- Confederation Blvd. Lighting**  
**Lampadaires - Boul de la Confédération**
- Street Light - Éclairage de rue
  - ⊙ Street Pedestrian Light - Lampadaire de rue pour piétons
  - Pedestrian Light - Lampadaire pour piétons
  - ⊕ Threshold Light - Feu de seuil
  - Ceremonial Route - Parcours d'honneur

- Lighting**  
**Éclairage**
- Street - Rue
  - Sidewalk - Trottoir
  - Core Park - Style parc urbain
  - Core Park Light with Outlet - Parc du coeur avec prise
  - Flood - Projecteur
  - Ground - Enfoui dans le sol
  - Bollard with Light - Butoir avec lumière

- Other Electrical Items**  
**Autres items électrique**
- ⚡ Electrical Meter - Compteur électrique
  - ⚡ Power Bollard - Butoir électrique
  - ⚡ Electrical Kiosk - Kiosque électrique
  - ⚡ Electrical Pedestal - Piédestal électrique
  - ⚡ Utility Pole - Poteau de ligne
  - ⚡ Utility Pole Base - Base de poteau de ligne
  - ⚡ Electrical Outlet - Prise de courant
  - ⚡ Electrical Access Hole - Trou d'accès
  - ⚡ Transformer - Transformateur
  - Control Panel - Panneau de control
  - Junction Box - Boîte de jonction

- Electrical Lines**  
**Installations électriques**
- Aboveground - En surface
  - Underground - Souterrain
  - Site Limit - Limite de site

*Any underground data shown on this map has been verified as accurately as possible, however, the complete accuracy of this information cannot be guaranteed. Conduct Utility Location surveys before conducting underground work.*

*Toutes les données souterraines identifiées sur cette carte ont été vérifiées aussi précisément que possible; cependant, l'exactitude totale de ces renseignements ne peut être garantie. Effectuez des lèves pour déterminer l'emplacement des services publics.*



**Systems - Lighting and electrical / Systèmes - Lumière et électrique**

**Detailed Description for Electrical Kiosk and Pedestals / Description détaillé pour les kiosques électriques et socles**

**Contrat Name: Core Area Lands and Confederation Boulevard / Nom du contrat : Les terrains du Coeur et le Boulevard de la Confédération**

Note: The kiosk and pedestal numbers found in this page correspond to the numbers found on the electrical maps. / Note : Les numéros de kiosque et de socle sur cette page correspondent aux numéros trouvés sur les cartes électriques.

Park and map name / Nom du parc et de la carte	Map Number N° de carte	Kiosk Number N° de kiosque	Pedestal Number N° du socle	Asset Description	Description des biens
Confed. Blvd. Ont. - Elgin / Boul. Confed. Ont. - Elgin	4	K395		1x Fluorescent lighting 1x Thermostat 1x Switch "Fan" 1x Switch + duplex receptacle 1x Disconnect 200A, 600V, 3-pole 1x Transformer 150 ANN kVA 1x Meter 1x Splitter 600A, 600V, 3P-3W 1x Main breaker 400A 1x Mini breaker 15A 1x Timer 2x contactor 1x Splitter 1x Panel 400A 1x Breaker 1x Mini panel 1x Panel 125A	1x l'éclairage fluorescent 1x thermostat 1x comutateur de ventilateur 1x interrupteur + réceptacle duplex 1x sectionneur de 200A, 600V, 3-pôles 1x transformateur de 150ANN kvA 1x compteur 1x répartiteur de 600A, 600V, 3P-3W 1x disjoncteur principal de 400A 1x mini-disjoncteur de 15A 1x minuterie 2x contacteur 1x répartiteur 1x panneau de 400A 1x disjoncteur 1x mini panneau 1x panneau de 125A
Confed. Blvd. Ont. - Plaza Bridge / Boul. Confed. Ont. - Pont Plaza	4	K315		2x Camlok receptacles 1x Main breaker 1600A, 600V 3P4W 1x Panel 'P' 4x100A, 4x200A, 1x400A, 1x800A 4x Hydro meter 4x Duplex receptacle 1x Panel 'PA' 600A, 120/208V, 3P4W, 3x400A, 7x200A, 2x60A, 2x100A 5x Timer 2x Contactor – PC controlled 1x Panel 'D' 250A, 120/208V, 3P4W, 18x15A, 6x30A 1x Contactor Panel 'D1', 120/208V, 3P4W 1x Panel 'D1' 100A, 120/208V, 3P4W, 6x15A 1x Contactor Panel 'D2', 120/208V, 3P4W 1x Panel 'D2' 225A, 120/208V, 3P4W, 6x100A 1x Contactor Panel 'D3' 120/208V, 3P4W 1x Heavy Duty Safety Switch 1x 75kVA Transformer 208->600V 1x Contactor Panel 'F' 208/120V 3P4W 1x Contactor Panel 'K' 208/120V 3P4W 1x Contactor Panel 'KA' 208/120V 3P4W 1x Contactor Panel 'E' 208/120V 3P4W	2x réceptacle Camlok 1x disjoncteur principal de 1600A, 600V, 3P4W 1x Panneau 'P' de 4x100A, 4x200A, 1x400A, 1x800A 4x Compteur d'hydro 4x Prise de courant double 1x Panneau 'PA' de 600A, 120/208V, 3P4W, 3x400A, 7x200A, 2x60A, 2x100A 5x minuterie 2x Contacteur – controle PC 1x Panneau 'D' de 250A, 120/208V, 3P4W, 18x15A, 6x30A 1x Panneau contacteur 'D1' de 120/208V, 3P4W 1x Panneau 'D1' de 100A, 120/208V, 3P4W, 6x15A 1x Panneau contacteur 'D2' de 120/208V, 3P4W 1x Panneau'D2' de 225A, 120/208V, 3P4W, 6x100A 1x Panneau contacteur 'D3' de 120/208V, 3P4W 1x Comutateur de sécurité renforcé 1x Transformateur de 75kVA, 208->600V 1x Panneau contacteur 'F' de 208/120V 3P4W 1x Panneau contacteur 'K' de 208/120V 3P4W 1x Panneau contacteur 'KA' de 208/120V 3P4W 1x Panneau contacteur 'E' de 208/120V 3P4W



**Systems - Lighting and electrical / Systèmes - Lumière et électrique**  
**Detailed Description for Electrical Kiosk and Pedestals / Description détaillé pour les kiosques électriques et socles**  
**Contrat Name: Core Area Lands and Confederation Boulevard / Nom du contrat : Les terrains du Coeur et le Boulevard de la Confédération**

Note: The kiosk and pedestal numbers found in this page correspond to the numbers found on the electrical maps. / Note : Les numéros de kiosque et de socle sur cette page correspondent aux numéros trouvés sur les cartes électriques.

Park and map name / Nom du parc et de la carte	Map Number N° de carte	Kiosk Number N° de kiosque	Pedestal Number N° du socle	Asset Description	Description des biens
Confed. Blvd. Ont. - Plaza Bridge / Boul. Confed. Ont. - Pont Plaza	4	K315		continued from above: 1x Disconnect 200A, 250V, Panel 'E' fused 150A 1x Splitter 225A, 600V, 3W 1x Disconnect Panel 'C' 60A, 250V 1x Contactor Panel 'C' 120/208V 3P4W 1x Panel 'C' 120/208V, 100A, 3P4W, 26x15A 1x Heater 1x Panel 'H' 100A, 120/208V, 3P4W, 19x15A, 2x40A, 2x20A, 2x30A,3x50A 1x Switch 9x Fluorescent lights 1x EBU 1x EBU with lights	continué d'en haut : 1x Sectionneur de 200A, 250V, Panneau 'E' fusibles 150A 1x Répartiteur de 225A, 600V, 3W 1x Panneau sectionneur 'C' de 60A, 250V 1x Panneau contacteur 'C' de 120/208V 3P4W 1x Panneau 'C' de 120/208V, 100A, 3P4W, 26x15A 1x Réchauffeur 1x Panneal 'H' de 100A, 120/208V, 3P4W, 19x15A, 2x40A, 2x20A, 2x30A,3x50A 1x Comutateur 9x lumière Fluorescent 1x EBU 1x EBU avec lumière
Confed. Blvd. Ont. - Rideau to St-Patrick / Boul. Confed. Ont. - Rideau à St-Patrick	4		P325	1x Hubbell 100A, 5 wire receptacle	1x réceptacle type Hubbell de 100A, 5 fil
Confed. Blvd. Ont. - Rideau to St-Patrick / Boul. Confed. Ont. - Rideau à St-Patrick	4	K327		1x Disconnect, 30A, 600V 1x Irrigation controls 1x Ventilation contactor 1x Ventilation fan 1x Breaker panel, 125A, 120/240V, 1P-3W 1x Quad receptacle 1x Transformer, 225kVA, 600-208/120V, 3P-4W 1x Transformer disconnect, 250A, 600V 1x splitter, 400A, 600V, 3P-3W 1x Hydro meter 1x disconnect, 400A, 347/600V, (Main) 1x Breaker panel, 200A, 208/120V, 3P-4W (Lighting) 1x Breaker panel, 200A, 208/120V, 3P-4W (receptacles) 1x Timer 1x Contactor (Lighting) 1x Contactor (Receptacles) 1x Panelboard, 800A, 208/120V, 3P-4W (P1) 1x Alarm system 1x Gas sensor alarm 2x Emergency exit signs 1x Battery pack with emergency light 5x Emergency lights 1x Server kiosk 27x Fluorescent strip lighting, 4'	1x sectionneur de 30A, 600V 1x controle d'irrigation 1x Contacteur d'aération 1x ventilateur d'aération 1x panneau de disjoncteurs de 125A, 120/240V, 1P-3W 1x réceptacle quadruple 1x transformateur de 225kVA, 600-208/120V, 3P-4W 1x sectionneur transformateur de 250A, 600V 1x répartiteur de 400A, 600V, 3P-3W 1x compteur d'électricité 1x sectionneur de 400A, 347/600V, (principal) 1x panneau de disjoncteurs de 200A, 208/120V, 3P-4W (lumière) 1x panneau de disjoncteurs de 200A, 208/120V, 3P-4W (connections) 1x minuterie 1x contacteur (lumière) 1x contacteur (connections) 1x panneau de distribution de 800A, 208/120V, 3P-4W (P1) 1x système d'alarme 1x alarme - capteur de gaz 2x enseigne de sortie d'urgence 1x bloc-piles avec illumination d'urgence 5x unite de lumières d'urgence 1x kiosk de service 27x éclairage fluorescent linéaire 4'



## Systems - Lighting and electrical / Systèmes - Lumière et électrique

### Detailed Description for Electrical Kiosk and Pedestals / Description détaillé pour les kiosques électriques et socles

#### Contrat Name: Core Area Lands and Confederation Boulevard / Nom du contrat : Les terrains du Coeur et le Boulevard de la Confédération

Note: The kiosk and pedestal numbers found in this page correspond to the numbers found on the electrical maps. / Note : Les numéros de kiosque et de socle sur cette page correspondent aux numéros trouvés sur les cartes électriques.

Park and map name / Nom du parc et de la carte	Map Number N° de carte	Kiosk Number N° de kiosque	Pedestal Number N° du socle	Asset Description	Description des biens
Confed. Blvd. Ont. - Rideau to St-Patrick / Boul. Confed. Ont. - Rideau à St-Patrick	4	K434		1x Breaker Panel 'H2', 225A, 208Y/120, 3Ø-4W 1x Breaker Panel 'EX', 225A, 240V, 3Ø-4W 1x Contactor 1x Photocell <u>Equipment feeds from:</u> 1x Breaker panel DP, 400A, 240V, 3Ø-4W, 'EX':100A, 'H2':100A 1x Transformer, 112.5kVA, 600-208Y/120 1x Breaker Panel A, 400A, 347/600V, 3Ø-4W, DP:90A 1x Switchboard CDP, 800A, 347/600V, 3Ø-4W, A:400A 1x Main switchboard, 2000A, 347/600V, 3Ø-4W, CDP:800A	1x panneau de disjoncteurs 'H2' de 225A, 208Y/120, 3Ø-4W 1x panneau de disjoncteurs 'EX' de 225A, 240V, 3Ø-4W 1x contacteur 1x cellule photoélectrique <u>Équipement alimenté par :</u> 1x panneau de disjoncteurs 'DP' de 400A, 240V, 3Ø-4W, 'EX' : 100A, 'H2' : 100A 1x transformateur de 112.5kVA, 600-208Y/120 1x panneau de disjoncteurs 'A' de 400A, 347/600V, 3Ø-4W, 'DP' : 90A 1x tableau de distribution 'CDP' de 800A, 347/600V, 3Ø-4W, 'A' : 400A 1x tableau de distribution principal de 2000A, 347/600V, 3Ø-4W, 'CDP' : 800A
Confed. Blvd. Ont. - Rideau to St-Patrick / Boul. Confed. Ont. - Rideau à St-Patrick	4	K422		1x Hubbell receptacle (external) <u>3x Hydro Ottawa kiosk doors:</u> No access. <u>1x NCC kiosk door:</u> 1x Timer 2x Disconnect (ITE) 1x Lighting contactor 1x Breaker panel (Panel "C"), 225A, 240V, 1P-2/3W 22x Breakers, 30A, 2 pole 10x Breakers, 15A, 2 pole 8x Breakers, 15A, 1 pole 2x Breakers, blanks 2x Disconnect (ITE) 1x Lighting contactor 1x Breaker panel (Panel "D"), 225A, 240V, 1P-2/3W 25x Breakers, 15A 17x Breakers, blanks	1x réceptacle type Hubbell (externes) <u>3x Les portes kiosque du Hydro Ottawa :</u> Pas d'accès. <u>1x Porte kiosque du CCN :</u> 1x minuterie 1x sectionneur (ITE) 1x contacteur d'allumage 1x panneau de disjoncteurs (panneau "C") de 225A, 240V, 1P-2/3W 22x disjoncteurs de 30A, 2-pôles 10x disjoncteurs de 15A, 2-pôles 8x disjoncteurs de 15, 1-pôles 2x disjoncteurs, blancs 2x sectionneur (ITE) 1x contacteur d'allumage 1x panneau de disjoncteurs (panneau "D") de 225A, 240V, 1P-2/3W 25x disjoncteurs de 15A 17x disjoncteurs, blancs
Confed. Blvd. Ont. - Wellington East / Boul. Confed. Ont. - Wellington Est	4	K393		1x Disconnect, 200A, 600V, 3P 1x Hydro meter 1x Transformer, 150kVA, 600V, 3P 1x Disconnect, 400A, 3P 1x Splitter, 120/208V, 3P 1x Timer 1x Timer disconnect 1x Disconnect, 400A, 120/208V, 3P 1x Breaker panel, 400A, 120/208V, 3P 1x Breaker panel, 100A, 120/208V, 3P 1x Contactor, 120/208V, 3P 1x Breaker panel (mini, for photocells), 2x15A 1x Breaker Panel, 100A, 120/208V, 3P (Main)	1x sectionneur de 200A, 600V, 3P 1x compteur d'électricité 1x transformateur de 150kVA, 600V, 3P 1x sectionneur de 400A, 3P 1x répartiteur de 120/208V, 3P 1x minuterie 1x sectionneur de minuterie 1x sectionneur de 400A, 120/208V, 3P 1x panneau de disjoncteurs de 400A, 120/208V, 3P 1x panneau de disjoncteurs de 100A, 120/208V, 3P 1x contacteur de 120/208V, 3P 1x panneau de disjoncteurs (mini, pour des cellule photoélectrique) de 2x15A 1x panneau de disjoncteurs de 100A, 120/208V, 3P (principal)



**Systems - Lighting and electrical / Systèmes - Lumière et électrique**

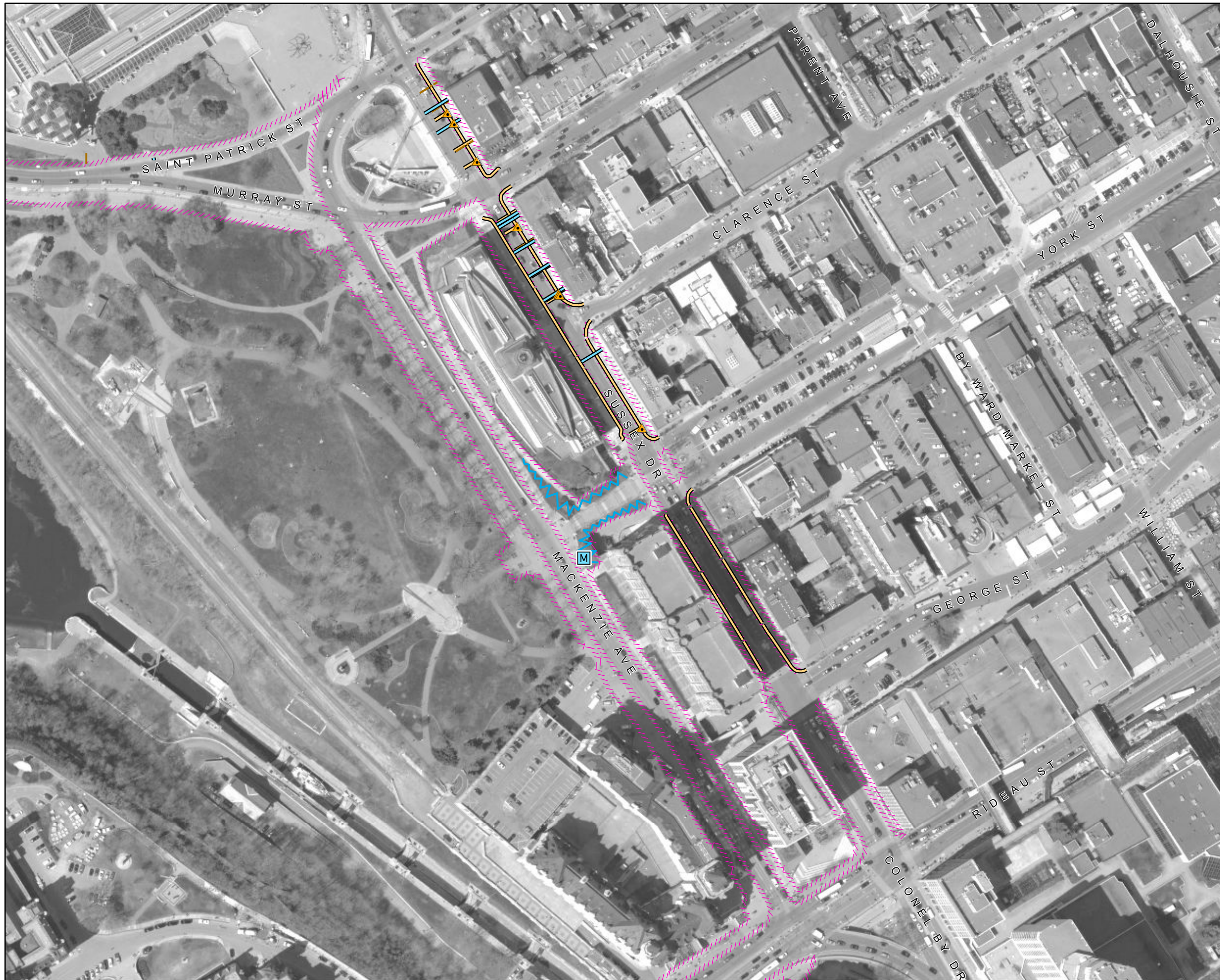
**Detailed Description for Electrical Kiosk and Pedestals / Description détaillé pour les kiosques électriques et socles**

**Contrat Name: Core Area Lands and Confederation Boulevard / Nom du contrat : Les terrains du Coeur et le Boulevard de la Confédération**

Note: The kiosk and pedestal numbers found in this page correspond to the numbers found on the electrical maps. / Note : Les numéros de kiosque et de socle sur cette page correspondent aux numéros trouvés sur les cartes électriques.

Park and map name / Nom du parc et de la carte	Map Number N° de carte	Kiosk Number N° de kiosque	Pedestal Number N° du socle	Asset Description	Description des biens
Confed. Blvd. Ont. - Wellington West / Boul. Confed. Ont. - Wellington Ouest	4	K394		1x Transformer 225ANN kVA, 600-208Y/120, 3P 1x Contactor 1x Meter 1x Disconnect 200A, 600V 1x Panel 225A, 120/208V, 3P-4W, 30cct, 30x30A 1x Panel 600A, 120/208V, 3P-4W, 72cct, 48x60A 1x Contactor 1x Timer 1x Mini breaker 15A 1x Main breaker 600A 1x Mini breaker 100A, 3P 1x Contactor 1x Mini breaker 15A	1x transformateur de 225ANN kVA, 600-208Y/120, 3P 1x contacteur 1x compteur 1x sectionneur de 200A, 600V 1x panneau de 225A, 120/208V, 3P-4W, 30cct, 30x30A 1x panneau de 600A, 120/208V, 3P-4W, 72cct, 48x60A 1x contacteur 1x minuterie 1x mini-disjoncteur de 15A 1x disjoncteur principal de 600A 1x mini-disjoncteur de 100A, 3P 1x contacteur 1x mini-disjoncteur de 15A





Confed. Blvd. Ont. - Rideau to St-Patrick

Boul. Confed. Ont. - Rideau à St-Patrick

NCC Site Number Numéro de site (CCN)	Map Number Numéro de carte	Date: 17 Aug 2016
98728	4 of 5	Scale Échelle: 1:2,000

Legend - Légende

- Irrigation Systems**  
Systèmes d'irrigation
- ▲ Control Valve  
Soupape de commande
  - ▲ Quick Coupling Valve  
Soupape quick-coupling
  - ▲ Main line water valve  
Régulateur de débit de la conduite principale
  - ▲ Miscellaneous Valve  
Valve divers
  - ▲ Fire Hydrant  
Prise d'incendie
  - ▲ Miscellaneous Pump  
Pompe divers
  - ▲ Hose Faucet  
Robinet pour boyau
  - Sprinkler Head  
Tête d'arroseur
  - ▨ Subsurface Irrigation Mat  
Système d'irrigation souterrain
- Potable Water Systems**  
Systèmes d'eau potable
- ★ Decorative Fountain  
Fontaine décorative
  - Drinking Fountain  
Fontaine à boire
  - Master Water Service  
Service principal d'eau
  - Water Meter  
Compteurs d'eau
  - Sprinkler Line - Potable  
Conduits pour les arroseurs - eau potable
  - Water Line - Potable  
Conduite d'eau potable
- Non Potable Water Systems**  
Systèmes d'eau non potable
- Sprinkler Line - Non Potable  
Conduits pour les arroseurs - Eau non potable
  - Water Line - Non Potable  
Conduite d'eau non potable
- Waste Water Systems**  
Réseaux d'eau résiduaire
- ▲ Drain  
Drain
  - Sanitary Line  
Conduite sanitaire
  - Storm Line  
Égout pluvial
  - ▨ Site Limit  
Limite de site

Any underground data shown on this map has been verified as accurately as possible, however, the complete accuracy of this information cannot be guaranteed. Conduct Utility Location surveys before conducting underground work.

Toutes les données souterraines identifiées sur cette carte ont été vérifiées aussi précisément que possible; cependant, l'exactitude totale de ces renseignements ne peut être garantie. Effectuez des lèves pour déterminer l'emplacement des services publics.





Confed. Blvd. Ont. - Elgin

Boul. Confed. Ont. - Elgin

NCC Site Number Numéro de site (CCN)	Map Number Numéro de carte	Date: 17 Aug 2016
98728	4 of 5	Scale Échelle: 1:1,500

Legend - Légende

- Irrigation Systems**  
Systèmes d'irrigation
- ▲ Control Valve  
Soupape de commande
  - ▲ Quick Coupling Valve  
Soupape quick-coupling
  - ▲ Main line water valve  
Régulateur de débit de la conduite principale
  - ▲ Miscellaneous Valve  
Valve divers
  - ▲ Fire Hydrant  
Prise d'incendie
  - ▲ Miscellaneous Pump  
Pompe divers
  - ▲ Hose Faucet  
Robinet pour boyau
  - Sprinkler Head  
Tête d'arroseur
  - ▨ Subsurface Irrigation Mat  
Système d'irrigation souterrain
- Potable Water Systems**  
Systèmes d'eau potable
- ★ Decorative Fountain  
Fontaine décorative
  - Drinking Fountain  
Fontaine à boire
  - M Master Water Service  
Service principal d'eau
  - M Water Meter  
Compteurs d'eau
  - Sprinkler Line - Potable  
Conduits pour les arroseurs - eau potable
  - Water Line - Potable  
Conduite d'eau potable
- Non Potable Water Systems**  
Systèmes d'eau non potable
- Sprinkler Line - Non Potable  
Conduits pour les arroseurs - Eau non potable
  - Water Line - Non Potable  
Conduite d'eau non potable
- Waste Water Systems**  
Réseaux d'eau résiduaire
- ▲ Drain  
Drain
  - Sanitary Line  
Conduite sanitaire
  - Storm Line  
Égout pluvial
  - ▨ Site Limit  
Limite de site

Any underground data shown on this map has been verified as accurately as possible, however, the complete accuracy of this information cannot be guaranteed. Conduct Utility Location surveys before conducting underground work.

Toutes les données souterraines identifiées sur cette carte ont été vérifiées aussi précisément que possible; cependant, l'exactitude totale de ces renseignements ne peut être garantie. Effectuez des lèves pour déterminer l'emplacement des services publics.





Confed. Blvd. Ont. - Wellington West  
Boul. Confed. Ont. - Wellington Ouest

NCC Site Number Numéro de site (CCN)	Map Number Numéro de carte	Date: 17 Aug 2016
98728	4 of 5	Scale Échelle: 1:2,500


Legend - Légende

- Irrigation Systems**  
Systèmes d'irrigation
- ▲ Control Valve  
Soupape de commande
  - ▲ Quick Coupling Valve  
Soupape quick-coupling
  - ▲ Main line water valve  
Régulateur de débit de la conduite principale
  - ▲ Miscellaneous Valve  
Valve divers
  - ▲ Fire Hydrant  
Prise d'incendie
  - ▲ Miscellaneous Pump  
Pompe divers
  - ▲ Hose Faucet  
Robinet pour boyau
  - Sprinkler Head  
Tête d'arroseur
  - ▨ Subsurface Irrigation Mat  
Système d'irrigation souterrain
- Potable Water Systems**  
Systèmes d'eau potable
- Decorative Fountain  
Fontaine décorative
  - Drinking Fountain  
Fontaine à boire
  - Master Water Service  
Service principal d'eau
  - Water Meter  
Compteurs d'eau
  - Sprinkler Line - Potable  
Conduits pour les arroseurs - eau potable
  - Water Line - Potable  
Conduite d'eau potable
- Non Potable Water Systems**  
Systèmes d'eau non potable
- Sprinkler Line - Non Potable  
Conduits pour les arroseurs - Eau non potable
  - Water Line - Non Potable  
Conduite d'eau non potable
- Waste Water Systems**  
Réseaux d'eau résiduaire
- ▲ Drain  
Drain
  - Sanitary Line  
Conduite sanitaire
  - Storm Line  
Égout pluvial
  - ▨ Site Limit  
Limite de site

Any underground data shown on this map has been verified as accurately as possible, however, the complete accuracy of this information cannot be guaranteed. Conduct Utility Location surveys before conducting underground work.

Toutes les données souterraines identifiées sur cette carte ont été vérifiées aussi précisément que possible; cependant, l'exactitude totale de ces renseignements ne peut être garantie. Effectuez des lèves pour déterminer l'emplacement des services publics.



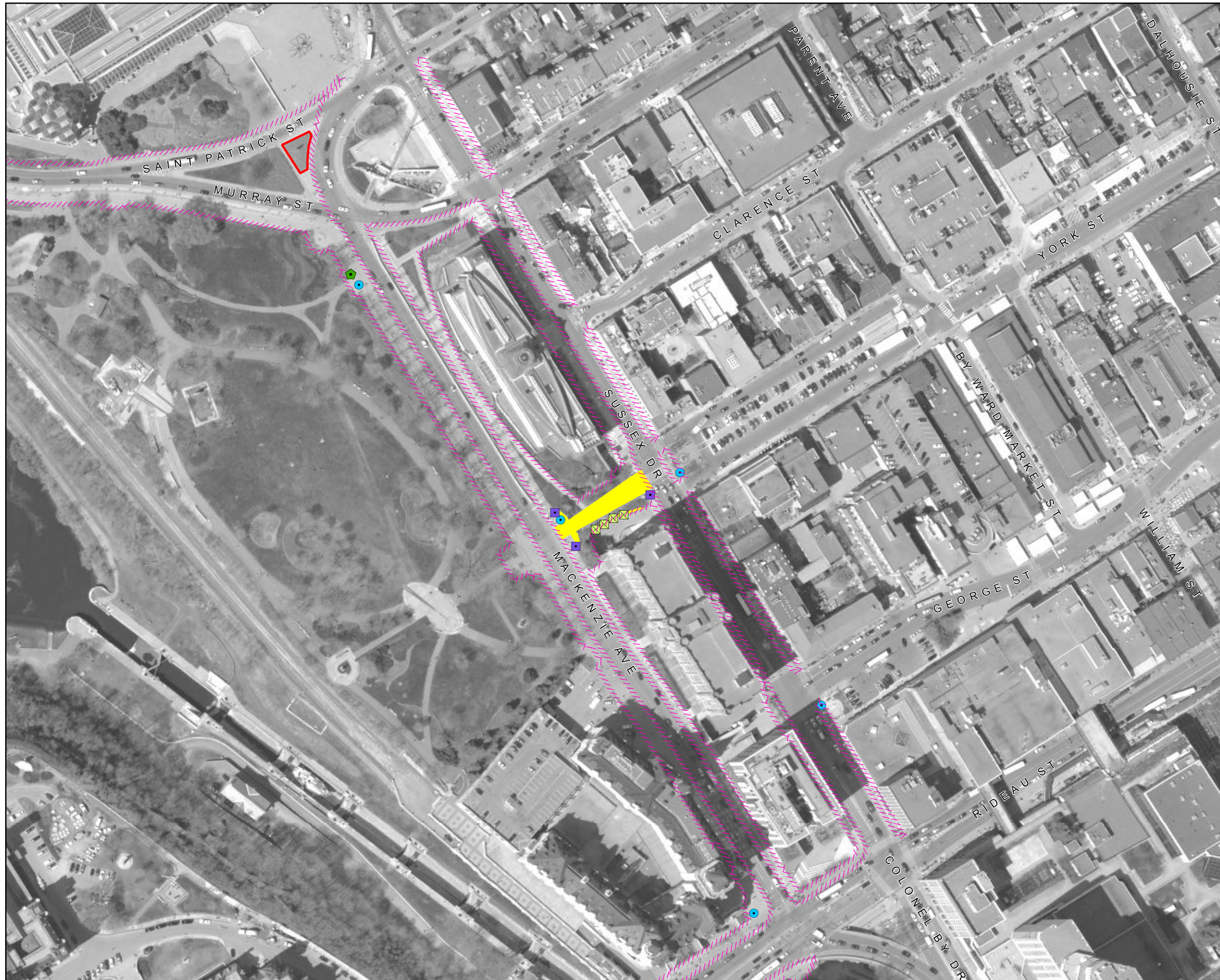


<b>Snow &amp; Ice Control</b> <b>Déneigement &amp; déglçage</b>		<b>04</b>
<b>Confed. Blvd. Ont. - Alexandra Bridge Approach</b> <b>Boul. Confed. Ont. - Approche du pont Alexandra</b>		
<b>NCC Site Number</b> Numéro de site (CCN)	<b>Map Number</b> Numéro de carte	<b>Date:</b> 17 Aug 2016
<b>98728</b>	<b>4 of 4</b>	<b>Scale</b> Échelle: 1:1,400

**Legend - Légende**

- Bus Shelter  
Abribus
- Doorway  
Corridor d'entrée
- Mechanical Utility  
Service mécanique
- Flagpole  
Mât de drapeau
- Fire Hydrant  
Prise d'incendie
- Emergency Service  
Service d'urgence
- Pay Parking Kiosk  
Distributrice de billets de stationnement
- Universal Access Parking  
Stationnement accès universel
- Map Model  
Maquette
- Interpretation Panel  
Panneau d'interprétation
- Information Kiosk (Column)  
Kiosque d'infomation (colonne)
- Snow Fence  
Clôture à neige
- Roadway and Parking Lot  
Route et aires de stationnement
- Sidewalk and Building Access  
Trottoir et accès aux bâtiments
- Temporary Snow Storage  
Remisage de neige temporaire
- Temporary Snow Dump  
Dépôt temporaire de neige
- No Snow Dumping  
Aucun déversement de neige
- Site Limit  
Limite de site





<b>Snow &amp; Ice Control</b> <b>Déneigement &amp; déglçage</b>		<b>04</b>
<b>Confed. Blvd. Ont. - Rideau to St-Patrick</b> <b>Boul. Confed. Ont. - Rideau à St-Patrick</b>		
<b>NCC Site Number</b> Numéro de site (CCN)	<b>Map Number</b> Numéro de carte	<b>Date:</b> 17 Aug 2016
<b>98728</b>	<b>5 of 5</b>	<b>Scale</b> Échelle: 1:2,000

**Legend - Légende**

- Bus Shelter  
Abribus
- Doorway  
Corridor d'entrée
- Mechanical Utility  
Service mécanique
- Flagpole  
Mât de drapeau
- Fire Hydrant  
Prise d'incendie
- Emergency Service  
Service d'urgence
- Pay Parking Kiosk  
Distributrice de billets de stationnement
- Universal Access Parking  
Stationnement accès universel
- Map Model  
Maquette
- Interpretation Panel  
Panneau d'interprétation
- Information Kiosk (Column)  
Kiosque d'infomation (colonne)
- Snow Fence  
Clôture à neige
- Roadway and Parking Lot  
Route et aires de stationnement
- Sidewalk and Building Access  
Trottoir et accès aux bâtiments
- Temporary Snow Storage  
Remisage de neige temporaire
- Temporary Snow Dump  
Dépôt temporaire de neige
- No Snow Dumping  
Aucun déversement de neige
- Site Limit  
Limite de site





<b>Snow &amp; Ice Control Déneigement &amp; déglçage</b>		<b>04</b>
Confed. Blvd. Ont. - Plaza Bridge Boul. Confed. Ont. - Pont Plaza		
NCC Site Number Numéro de site (CCN)	Map Number Numéro de carte	Date: 17 Aug 2016 Scale Échelle: 1:800
<b>98728</b>	<b>4 of 4</b>	

**Legend - Légende**

- Bus Shelter  
Abribus
- Doorway  
Corridor d'entrée
- Mechanical Utility  
Service mécanique
- Flagpole  
Mât de drapeau
- Fire Hydrant  
Prise d'incendie
- Emergency Service  
Service d'urgence
- Pay Parking Kiosk  
Distributrice de billets de stationnement
- Universal Access Parking  
Stationnement accès universel
- Map Model  
Maquette
- Interpretation Panel  
Panneau d'interprétation
- Information Kiosk (Column)  
Kiosque d'infomation (colonne)
- Snow Fence  
Clôture à neige
- Roadway and Parking Lot  
Route et aires de stationnement
- Sidewalk and Building Access  
Trottoir et accès aux bâtiments
- Temporary Snow Storage  
Remisage de neige temporaire
- Temporary Snow Dump  
Dépôt temporaire de neige
- No Snow Dumping  
Aucun déversement de neige
- Site Limit  
Limite de site





NCC Site Number Numéro de site (CCN)	Map Number Numéro de carte	Date: 17 Aug 2016
<b>98728</b>	<b>5 of 5</b>	Scale Échelle: 1:1,500

**Legend - Légende**

- Bus Shelter / Abrisus
- Doorway / Corridor d'entrée
- Mechanical Utility / Service mécanique
- Flagpole / Mât de drapeau
- Fire Hydrant / Prise d'incendie
- Emergency Service / Service d'urgence
- Pay Parking Kiosk / Distributrice de billets de stationnement
- Universal Access Parking / Stationnement accès universel
- Map Model / Maquette
- Interpretation Panel / Panneau d'interprétation
- Information Kiosk (Column) / Kiosque d'infomation (colonne)
- Snow Fence / Clôture à neige
- Roadway and Parking Lot / Route et aires de stationnement
- Sidewalk and Building Access / Trottoir et accès aux bâtiments
- Temporary Snow Storage / Remisage de neige temporaire
- Temporary Snow Dump / Dépôt temporaire de neige
- No Snow Dumping / Aucun déversement de neige
- Site Limit / Limite de site





<b>Snow &amp; Ice Control</b> <b>Déneigement &amp; déglçage</b>		<b>04</b>
Confed. Blvd. Ont. - Wellington East Boul. Confed. Ont. - Wellington Est		
NCC Site Number Numéro de site (CCN)	Map Number Numéro de carte	Date: 17 Aug 2016 Scale Échelle: 1:2,200
<b>98728</b>	<b>4 of 4</b>	

**Legend - Légende**

- Bus Shelter  
Abribus
- Doorway  
Corridor d'entrée
- Mechanical Utility  
Service mécanique
- Flagpole  
Mât de drapeau
- Fire Hydrant  
Prise d'incendie
- Emergency Service  
Service d'urgence
- Pay Parking Kiosk  
Distributrice de billets de stationnement
- Universal Access Parking  
Stationnement accès universel
- Map Model  
Maquette
- Interpretation Panel  
Panneau d'interprétation
- Information Kiosk (Column)  
Kiosque d'infomation (colonne)
- Snow Fence  
Clôture à neige
- Roadway and Parking Lot  
Route et aires de stationnement
- Sidewalk and Building Access  
Trottoir et accès aux bâtiments
- Temporary Snow Storage  
Remisage de neige temporaire
- Temporary Snow Dump  
Dépôt temporaire de neige
- No Snow Dumping  
Aucun déversement de neige
- Site Limit  
Limite de site





<b>Snow &amp; Ice Control</b> <b>Déneigement &amp; déglçage</b>		<b>04</b>
Confed. Blvd. Ont. - Wellington West Boul. Confed. Ont. - Wellington Ouest		
NCC Site Number Numéro de site (CCN)	Map Number Numéro de carte	Date: 17 Aug 2016 Scale Échelle: 1:2,500
<b>98728</b>	<b>5 of 5</b>	

**Legend - Légende**

- Bus Shelter  
Abribus
- Doorway  
Corridor d'entrée
- Mechanical Utility  
Service mécanique
- Flagpole  
Mât de drapeau
- Fire Hydrant  
Prise d'incendie
- Emergency Service  
Service d'urgence
- Pay Parking Kiosk  
Distributrice de billets de stationnement
- Universal Access Parking  
Stationnement accès universel
- Map Model  
Maquette
- Interpretation Panel  
Panneau d'interprétation
- Information Kiosk (Column)  
Kiosque d'infomation (colonne)
- Snow Fence  
Clôture à neige
- Roadway and Parking Lot  
Route et aires de stationnement
- Sidewalk and Building Access  
Trottoir et accès aux bâtiments
- Temporary Snow Storage  
Remisage de neige temporaire
- Temporary Snow Dump  
Dépôt temporaire de neige
- No Snow Dumping  
Aucun déversement de neige
- Site Limit  
Limite de site



## Site Feature Summary - Sommaire de Site

**Map - Carte:** 05  
**Site Name:** Nepean Point  
**Nom du site:** Pointe Nepean  
**Site #:** 98758

### 1. Landscape Features - Biens paysager

#### Other Green Spaces - D'autres espaces verts

Subtype Sous-type	Detail Détails	Count Nombre	Length (m) Longueur	Area (m2) Surface
Shrub Bed Massif d'arbustes				60.4

#### Tree Stands - Peuplement d'arbres

Subtype Sous-type	Detail Détails	Count Nombre	Length (m) Longueur	Area (m2) Surface
Group of Trees Peuplement d'arbres				5,058.0

#### Trees

Subtype Sous-type	Detail Détails	Count Nombre	Length (m) Longueur	Area (m2) Surface
Deciduous Feuillu		7		

#### Turf - Gazon

Subtype Sous-type	Detail Détails	Count Nombre	Length (m) Longueur	Area (m2) Surface
Class B Classe B				8,280.9

### 2. Civil Features - Biens civil

#### Curbs & Edging - Bords & bordures

Subtype Sous-type	Detail Détails	Count Nombre	Length (m) Longueur	Area (m2) Surface
Curb Bordure	Concrete Béton		91.6	

#### Fencing - Clôture

Subtype Sous-type	Detail Détails	Count Nombre	Length (m) Longueur	Area (m2) Surface
Guard Rail Balustrade	Metal Métal		9.8	
Railing Balustrade	Steel Acier		31.5	



Railing	Unknown			2.5
Balustrade	Inconnu			

## Fixtures - Biens civils

Subtype Sous-type	Detail Détails	Count Nombre	Length (m) Longueur	Area (m2) Surface
Culvert Ponceau	Galvanized Galvanisé	1		
Manhole Regard d'égout	Unknown Inconnu	3		

## Furniture - Mobilier

Subtype Sous-type	Detail Détails	Count Nombre	Length (m) Longueur	Area (m2) Surface
Bike Rack Support à bicyclette	Core Park Parc du cœur	1		

## Material - Matériau

Subtype Sous-type	Detail Détails	Count Nombre	Length (m) Longueur	Area (m2) Surface
Decorative Hard Surface Revêtement décoratif	Cobblestone Pavé arrondi			17.9
Landing Palier	Concrete Béton			131.9
Sidewalk Trottoir	Asphalt Asphalte			1,513.2
Sidewalk Trottoir	Cobblestone Pavé arrondi			162.4

## Steps - Marches

Subtype Sous-type	Detail Détails	Count Nombre	Length (m) Longueur	Area (m2) Surface
Steps Marches	Concrete Béton			39.9
Steps Marches	Unknown Inconnu			6.4

## Walls - Murs

Subtype Sous-type	Detail Détails	Count Nombre	Length (m) Longueur	Area (m2) Surface
Retaining Mur de soutènement	Concrete Béton		166.7	

## 3. Electrical Features - Biens électrique

### Electrical Lines - Installation électriques

Subtype Sous-type	Detail Détails	Count Nombre	Length (m) Longueur	Area (m2) Surface
Underground Cable Câble sous-terrains			794.7	



## Lighting - Éclairage

Subtype Sous-type	Detail Détails	Count Nombre	Length (m) Longueur	Area (m2) Surface
Flood Light Projecteur		2		
Sidewalk / Pathway Light Éclairage de trottoir/sentier		19		

## Other Electrical Items - Autre items électrique

Subtype Sous-type	Detail Détails	Count Nombre	Length (m) Longueur	Area (m2) Surface
Electrical Kiosk Kiosk électrique		2		
Electrical Meter Compteur électrique		1		
Electrical Outlet Prise de courant		5		
Hand Hole Porte d'accès		1		

## 4. Water Features - Biens d'eau

### Fixtures - Biens civils

Subtype Sous-type	Detail Détails	Count Nombre	Length (m) Longueur	Area (m2) Surface
Catch Basin Puisard		2		

### Irrigation systems - Systèmes d'irrigation

Subtype Sous-type	Detail Détails	Count Nombre	Length (m) Longueur	Area (m2) Surface
Quick Coupling Valve Soupape de raccord rapide		1		
Water (Hose) Faucet Robinet pour boyau		1		

### Non-Potable Water Systems - Systèmes d'eau non-potable

Subtype Sous-type	Detail Détails	Count Nombre	Length (m) Longueur	Area (m2) Surface
Sanitary Line Conduits pour les gicleurs			79.9	

### Potable water systems - Systèmes d'eau potable

Subtype Sous-type	Detail Détails	Count Nombre	Length (m) Longueur	Area (m2) Surface
Water Line - Potable Ligne d'eau potable			133.6	

## 5. Snow & Ice Clearing Features - Biens de déneigement & déglçage



## Snow & Ice Clearing Areas - Espace de déneigement & déglacage

Subtype Sous-type	Detail Détails	Count Nombre	Length (m) Longueur	Area (m2) Surface
Vehicle Access Accès de véhiculaire				718.6

## Snow & Ice Clearing Points - Points de déneigement & déglacage

Subtype Sous-type	Detail Détails	Count Nombre	Length (m) Longueur	Area (m2) Surface
Doorway Corridor d'entrée		3		

## Disclaimer - Avisi de non-responsabilité

This document has been compiled to compliment the maintenance management contract maps and should be used as a guide only.

Ce document a été préparé pour compléter les cartes de contrat de gestion de l'entretien et devrait être utilisé à titre de guide seulement.



Nepean Point  
Pointe Nepean

NCC Site Number  
Numéro de site (CCN)  
**98758**

Map Number  
Numéro de carte  
**1 of 5**

Date:  
17 Aug 2016  
Scale  
Échelle:  
1:1,250

Legend - Légende

- Tree  
Arbre
- Turf  
Gazon**
- Class A  
Classe A
- Class B  
Classe B
- Class C  
Classe C
- Class N  
Classe N
- Firebreak  
Corridor coupe-feu**
- Class C  
Classe C
- Other Green Spaces  
D'autres espaces vert**
- Garden  
Jardin
- Shrub Bed  
Massif d'arbustes
- Wild Flowers  
Fleurs sauvages
- Recreational Area  
Espace récréatif
- Tree Stand  
Peuplement d'arbres
- Site Limit  
Limite de site

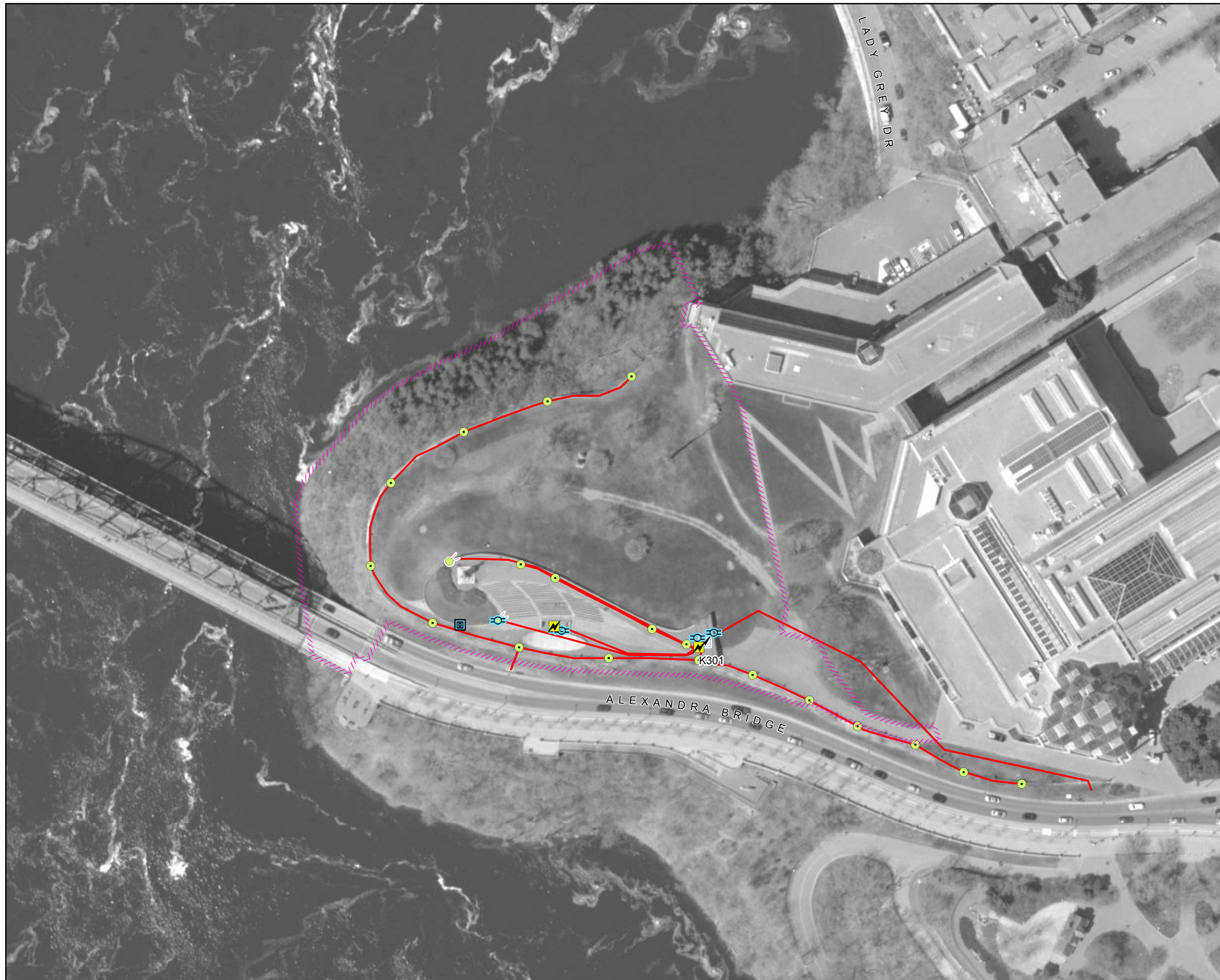






<b>Civil Assets Biens Civil</b>		05
<b>Nepean Point Pointe Nepean</b>		
<b>NCC Site Number Numéro de site (CCN)</b>	<b>Map Number Numéro de carte</b>	<b>Date:</b> 17 Aug 2016
98758	2 of 5	<b>Scale Échelle:</b> 1:1,250
<b>Legend - Légende</b>		
<p><b>Fixtures Biens civils</b></p> <ul style="list-style-type: none"> <li> Bollard Butoir</li> <li> Gate Barrière</li> <li> Manhole Trou d'homme</li> <li> Tree Grate Grille d'arbre</li> <li> Culvert Ponceau</li> <li> Poster Collar Porte-affiches</li> <li> Drain Drain</li> </ul> <p><b>Furniture Mobilier</b></p> <ul style="list-style-type: none"> <li> Ash Can Seau à cendre</li> <li> Bench - Banc</li> <li> Bicycle Rack Support à bicyclettes</li> <li> Flag Pole Mât de drapeau</li> <li> Garbage Can Poubelle</li> <li> Picnic Table Table à pique-nique</li> <li> Cultural Asset Biens culturels</li> </ul> <p><b>Fencing Clôture</b></p> <ul style="list-style-type: none"> <li> Metal Métal</li> <li> Wood Bois</li> <li> Miscellaneous Divers</li> <li> Guard Rail Balustrade</li> <li> Hand Rail Rampe d'escalier</li> </ul> <p><b>Walls Murs</b></p> <ul style="list-style-type: none"> <li> Concrete Béton</li> <li> Masonry and Iron Maçonnerie et fer</li> <li> Concrete and Iron Béton et fer</li> <li> Stone Masonry Maçonnerie pierre</li> <li> Miscellaneous Divers</li> </ul>	<p><b>Curbs &amp; Edging Bords &amp; bordures</b></p> <ul style="list-style-type: none"> <li> Asphalt - Asphalte</li> <li> Concrete - Béton</li> <li> Granite - Granit</li> <li> Stone - Pierre</li> <li> Wood - Bois</li> <li> Miscellaneous - Divers</li> </ul> <p><b>Materials Matériaux</b></p> <ul style="list-style-type: none"> <li> Asphalt Asphalte</li> <li> Cobblestone Pavé</li> <li> Concrete Béton</li> <li> Earth Terre</li> <li> Exposed Aggregate Agrégat exposé</li> <li> Flagstone Dalles</li> <li> Granite Granit</li> <li> Gravel Gravier</li> <li> Interlock Pavé autobloquant</li> <li> Marble Marbre</li> <li> Mega Paver Pavé de béton</li> <li> Stonedust Poussière de pierre</li> <li> Wood Bois</li> <li> Miscellaneous Divers</li> <li> Landscape Material Matériaux paysager</li> <li> Steps Marches</li> <li> Site Limit Limite de site</li> </ul>	





Nepean Point  
Pointe Nepean

NCC Site Number Numéro de site (CCN)	Map Number Numéro de carte	Date: 25 Aug 2016
98758	3 of 5	Scale Échelle: 1:1,250

Legend - Légende

- Confederation Blvd. Lighting**  
Lampadaires - Boul de la Confédération
- Street Light - Éclairage de rue
  - ⊙ Street Pedestrian Light - Lampadaire de rue pour piétons
  - Pedestrian Light - Lampadaire pour piétons
  - ⊕ Threshold Light - Feu de seuil
  - ⊙ Ceremonial Route - Parcours d'honneur

- Lighting**  
Éclairage
- Street - Rue
  - Sidewalk - Trottoir
  - Core Park - Style parc urbain
  - Core Park Light with Outlet - Parc du coeur avec prise
  - Flood - Projecteur
  - Ground - Enfoui dans le sol
  - Bollard with Light - Butoir avec lumière

- Other Electrical Items**  
Autres items électrique
- ⚡ Electrical Meter - Compteur électrique
  - ⚡ Power Bollard - Butoir électrique
  - ⚡ Electrical Kiosk - Kiosque électrique
  - ⚡ Electrical Pedestal - Piédestal électrique
  - ⚡ Utility Pole - Poteau de ligne
  - ⚡ Utility Pole Base - Base de poteau de ligne
  - ⚡ Electrical Outlet - Prise de courant
  - ⚡ Electrical Access Hole - Trou d'accès
  - ⚡ Transformer - Transformateur
  - ⚡ Control Panel - Panneau de control
  - ⚡ Junction Box - Boîte de jonction

- Electrical Lines**  
Installations électriques
- Aboveground - En surface
  - Underground - Souterrain
  - Site Limit - Limite de site

Any underground data shown on this map has been verified as accurately as possible, however, the complete accuracy of this information cannot be guaranteed. Conduct Utility Location surveys before conducting underground work.

Toutes les données souterraines identifiées sur cette carte ont été vérifiées aussi précisément que possible; cependant, l'exactitude totale de ces renseignements ne peut être garantie. Effectuez des lèves pour déterminer l'emplacement des services publics.



## Systems - Lighting and electrical / Systèmes - Lumière et électrique

### Detailed Description for Electrical Kiosk and Pedestals / Description détaillé pour les kiosques électriques et socles

#### Contrat Name: Core Area Lands and Confederation Boulevard / Nom du contrat : Les terrains du Coeur et le Boulevard de la Confédération

Note: The kiosk and pedestal numbers found in this page correspond to the numbers found on the electrical maps. / Note : Les numéros de kiosque et de socle sur cette page correspondent aux numéros trouvés sur les cartes électriques.

Park and map name / Nom du parc et de la carte	Map Number N° de carte	Kiosk Number N° de kiosque	Pedestal Number N° du socle	Asset Description	Description des biens
Nepean Point / Pointe Nepean	5	K301		1x Breaker panel, 60A, 120/240V, 1P (Panel A) 1x Breaker panel, 60A (Panel B) 1x Disconnect, 225A (spare) 1x Disconnect, 60A (Panel A Feed) 1x Splitter, 200A, 600V 1x Breaker panel, 70A (Panel D) 1x Duplex receptacle 15A/120V 1x Breaker panel, 70A (Panel C) 1x Contactor (Panel C) 1x Timer (lights, Panel C) 1x Disconnect (Panel C feed) 1x Disconnect (Panel D feed) 1x Contactor (Panel B) 1x Disconnect (Panel B feed) 1x Disconnect, 200A (Splitter feed) 1x Splitter, 600A, 600V 2x Contactor, 100A 1x Timer 1x Disconnect, 600A, 120/240V (Main) 1x Splitter 600A, 600V 1x Hydro meter 1x Disconnect, 600A, 120/240V 1x Unidentified box	1x panneau de disjoncteurs de 60A, 120/240V, 1P (panneau A) 1x panneau de disjoncteurs de 60A (panneau B) 1x sectionneur de 225A (rechange) 1x sectionneur de 60A (alimentation pour le panneau A) 1x répartiteur, 200A, 600V 1x panneau de disjoncteurs, 70A (panneau D) 1x réceptacle duplex 15A/120V 1x panneau de disjoncteurs, 70A (panneau C) 1x contacteur (panneau C) 1x minuterie (lumieres, panneau C) 1x sectionneur (alimentation pour le panneau C) 1x sectionneur (alimentation pour le panneau D) 1x contacteur (panneau B) 1x sectionneur (alimentation pour le panneau B) 1x sectionneur, 200A (alimentation pour le répartiteur) 1x répartiteur, 600A, 600V 2x contacteur, 100A 1x minuterie 1x sectionneur, 600A, 120/240V (principal) 1x répartiteur 600A, 600V 1x compteur d'électricité 1x sectionneur 600A, 120/240V 1x boîte non-identifiant
Nepean Point / Pointe Nepean	5	K302		1x Breaker Panel, 60A, 1P-3W 1x Breaker Panel, 225A, 1P-2/3W 2x Hubbell receptacles, 60A, 4W 1x Breaker panel, 4x100A, 2x60A, 1x200A switches, no additional information (Main) 1x Mobile transformer, 37.5kVA, 120/240V, uses Cam-lok connections 1x Mobile disconnect, 200A, 120/240V (attached to transformer) 1x Unused heavy duty receptacle mount, cables are not terminated and wrapped in electrical tape <u>Housed in stage control room:</u> 1x Transformer disconnect, 35kVA, 120/240V, uses Cam-lok connections 1x Disconnect, 600A, 120/240V 1x Heating/cooling unit 1x Splitter <u>Housed in storage area:</u> 1x Site ventilation unit 1x Electric water heater 2x Emergency lighting units	1x panneau de disjoncteur, 60A, 1-P3W 1x panneau de disjoncteur, 225A, 1P-2/3W 2x connections type Hubbell, 60A, 4W 1x panneau de disjoncteur, doté d'interrupteur de 4x100A, 2x60A, 1x200A, aucune information supplémentaire (principal) 1x transformateur mobile, 37,5 kVA, 120/240 V, fonctionnant avec connecteurs Cam-lok 1x sectionneur mobile, 200 A, 120/240 V (fixé au transformateur) 1x dispositif de montage pour prise de courant inutilisé, l'extrémité des câbles et les longueurs de câbles ne sont pas recouvertes de ruban isolant <u>Se trouve dans la sale de controle :</u> 1x sectionneur de transformateur de 35kVA, 120/240V, utilise connexions Cam-lok 1x sectionneur, 600A, 120/240V 1x unite de chauffage/refroidissement 1x repartiteur <u>Se trouve dans l'unite de stockage :</u> 1x unite de ventilation por le site 1x chauffeuse d'eau electrique 2x unite de lumieres d'urgence





Nepean Point

Pointe Nepean

NCC Site Number Numéro de site (CCN)	Map Number Numéro de carte	Date: 17 Aug 2016
98758	4 of 5	Scale Échelle: 1:1,250

Legend - Légende

Irrigation Systems  
Systèmes d'irrigation

- Control Valve  
Soupape de commande
- Quick Coupling Valve  
Soupape quick-coupling
- Main line water valve  
Régulateur de débit de la conduite principale
- Miscellaneous Valve  
Valve divers
- Fire Hydrant  
Prise d'incendie
- Miscellaneous Pump  
Pompe divers
- Hose Faucet  
Robinet pour boyau
- Sprinkler Head  
Tête d'arroseur
- Subsurface Irrigation Mat  
Système d'irrigation souterrain

Potable Water Systems  
Systèmes d'eau potable

- Decorative Fountain  
Fontaine décorative
- Drinking Fountain  
Fontaine à boire
- Master Water Service  
Service principal d'eau
- Water Meter  
Compteurs d'eau
- Sprinkler Line - Potable  
Conduits pour les arroseurs - eau potable
- Water Line - Potable  
Conduite d'eau potable

Non Potable Water Systems  
Systèmes d'eau non potable

- Sprinkler Line - Non Potable  
Conduits pour les arroseurs - Eau non potable
- Water Line - Non Potable  
Conduite d'eau non potable

Waste Water Systems  
Réseaux d'eau résiduaire

- Drain
- Sanitary Line  
Conduite sanitaire
- Storm Line  
Égout pluvial
- Site Limit  
Limite de site

*Any underground data shown on this map has been verified as accurately as possible, however, the complete accuracy of this information cannot be guaranteed. Conduct Utility Location surveys before conducting underground work.*


















*Toutes les données souterraines identifiées sur cette carte ont été vérifiées aussi précisément que possible; cependant, l'exactitude totale de ces renseignements ne peut être garantie. Effectuez des lèves pour déterminer l'emplacement des services publics.*





<b>NCC Site Number</b> Numéro de site (CCN)	<b>Map Number</b> Numéro de carte	<b>Date:</b> 17 Aug 2016
<b>98758</b>	<b>5 of 5</b>	<b>Scale</b> Échelle: 1:1,250

**Legend - Légende**

-  Bus Shelter  
Abribus
-  Doorway  
Corridor d'entrée
-  Mechanical Utility  
Service mécanique
-  Flagpole  
Mât de drapeau
-  Fire Hydrant  
Prise d'incendie
-  Emergency Service  
Service d'urgence
-  Pay Parking Kiosk  
Distributrice de billets de stationnement
-  Universal Access Parking  
Stationnement accès universel
-  Map Model  
Maquette
-  Interpretation Panel  
Panneau d'interprétation
-  Information Kiosk (Column)  
Kiosque d'infomation (colonne)
-  Snow Fence  
Clôture à neige
-  Roadway and Parking Lot  
Route et aires de stationnement
-  Sidewalk and Building Access  
Trottoir et accès aux bâtiments
-  Temporary Snow Storage  
Remisage de neige temporaire
-  Temporary Snow Dump  
Dépôt temporaire de neige
-  No Snow Dumping  
Aucun déversement de neige
-  Site Limit  
Limite de site



## Site Feature Summary - Sommaire de Site

**Map - Carte:** 06  
**Site Name:** Major's Hill Park  
**Nom du site:** Parc Major's Hill  
**Site #:** 98733

### 1. Landscape Features - Biens paysager

#### Other Green Spaces - D'autres espaces verts

Subtype Sous-type	Detail Détails	Count Nombre	Length (m) Longueur	Area (m2) Surface
Mixed Varié				3,150.0
Perennial Vivace				54.7
Shrub Bed Massif d'arbustes				6,810.9

#### Tree Stands - Peuplement d'arbres

Subtype Sous-type	Detail Détails	Count Nombre	Length (m) Longueur	Area (m2) Surface
Group of Trees Peuplement d'arbres				4,428.0

#### Trees

Subtype Sous-type	Detail Détails	Count Nombre	Length (m) Longueur	Area (m2) Surface
Coniferous Conifère		41		
Deciduous Feuille		147		

#### Turf - Gazon

Subtype Sous-type	Detail Détails	Count Nombre	Length (m) Longueur	Area (m2) Surface
Class A Classe A				22,480.5

### 2. Civil Features - Biens civil

#### Curbs & Edging - Bords & bordures

Subtype Sous-type	Detail Détails	Count Nombre	Length (m) Longueur	Area (m2) Surface
Curb Bordure	Cobblestone Pavé arrondi		71.9	
Curb Bordure	Concrete Béton		806.6	



Curb Bordure	Granite Granit	54.5
Curb Bordure	Stone Pierre	76.9
Decorative Edging Bordure décorative	Cobblestone Pavé arrondi	733.4
Decorative Edging Bordure décorative	Granite Granit	34.2

## Fencing - Clôture

Subtype Sous-type	Detail Détails	Count Nombre	Length (m) Longueur	Area (m2) Surface
Fence Clôture	Chain Link Clôture en chaîne		35.1	
Fence Clôture	Masonry & Iron Maçonnerie & fer		23.0	
Fence Clôture	Wrought Iron Galvanisé		876.7	
Railing Balustrade	Steel Acier		10.3	

## Fixtures - Biens civils

Subtype Sous-type	Detail Détails	Count Nombre	Length (m) Longueur	Area (m2) Surface
Bollard Butoir	Concrete Béton	4		
Bollard Butoir	Metal Métal	8		
Bollard Butoir	Rock Roche	9		
Manhole Regard d'égout	Concrete Béton	4		
Manhole Regard d'égout	Metal Métal	1		
Manhole Regard d'égout	Unknown Inconnu	23		

## Furniture - Mobilier

Subtype Sous-type	Detail Détails	Count Nombre	Length (m) Longueur	Area (m2) Surface
Bench Banc	Core Park Parc du cœur	42		
Garbage Can Poubelle	Core Park Parc du cœur	10		
Picnic Table Table de pique-nique	Wood Bois	4		

## Material - Matériau

Subtype Sous-type	Detail Détails	Count Nombre	Length (m) Longueur	Area (m2) Surface
----------------------	-------------------	-----------------	------------------------	----------------------



Courtyard Cour	Concrete Béton	1,053.2
Courtyard Cour	Stone Pierre	183.5
Decorative Hard Surface Revêtement décoratif	Cobblestone Pavé arrondi	189.2
Decorative Hard Surface Revêtement décoratif	Concrete Béton	271.4
Decorative Hard Surface Revêtement décoratif	Exposed Aggregate Agrégat exposé	98.3
Landing Palier	Concrete Béton	21.8
Loading Dock Quai d'embarquement	Unknown Inconnu	1.6
Pathway Sentier	Gravel Gravier	28.7
Pathway Sentier	Gravel - Coloured Gravier coloré	15.8
Pedestrian Ramp Rampe piétonnier	Concrete Béton	23.0
Roadway Chaussée	Asphalt Asphalte	996.9
Roadway Chaussée	Gravel Gravier	2,926.3
Sidewalk Trottoir	Asphalt Asphalte	6,481.9
Sidewalk Trottoir	Cobblestone Pavé arrondi	59.5
Sidewalk Trottoir	Concrete Béton	772.1
Sidewalk Trottoir	Granite Granit	57.2
Sidewalk Trottoir	Stone Pierre	31.7

## Steps - Marches

Subtype Sous-type	Detail Détails	Count Nombre	Length (m) Longueur	Area (m2) Surface
Steps Marches	Concrete Béton			92.7
Steps Marches	Granite Granit			187.2
Steps Marches	Steel Acier			17.4

## Walls - Murs

Subtype Sous-type	Detail Détails	Count Nombre	Length (m) Longueur	Area (m2) Surface
Decorative/Stand alone Mur décoratif	Concrete Béton		30.2	



Retaining Mur de soutènement	Boulder Pierre	29.2
Retaining Mur de soutènement	Concrete Béton	87.2
Retaining Mur de soutènement	Stone Masonry Maçonnerie en pierre	375.5

### 3. Electrical Features - Biens électrique

#### Electrical Lines - Installation électriques

Subtype Sous-type	Detail Détails	Count Nombre	Length (m) Longueur	Area (m2) Surface
Underground Cable Câble sous-terrains			2,863.5	

#### Lighting - Éclairage

Subtype Sous-type	Detail Détails	Count Nombre	Length (m) Longueur	Area (m2) Surface
Core Park Parc du cœur		3		
Core Park Light With Outlet Parc du cœur avec prise		54		
Street Light Éclairage de rue		17		

#### Other Electrical Items - Autre items électrique

Subtype Sous-type	Detail Détails	Count Nombre	Length (m) Longueur	Area (m2) Surface
Control Panel Panneau de control		2		
Electrical Kiosk Kiosk électrique		4		
Electrical Meter Compteur électrique		2		
Electrical Outlet Prise de courant		1		
Electrical Pedestal Piédestal électrique		8		
Pull Pit Fosse de service		6		

### 4. Water Features - Biens d'eau

#### Fixtures - Biens civils

Subtype Sous-type	Detail Détails	Count Nombre	Length (m) Longueur	Area (m2) Surface
Catch Basin Puisard		9		
Drain Drain		9		



## Irrigation systems - Systèmes d'irrigation

Subtype Sous-type	Detail Détails	Count Nombre	Length (m) Longueur	Area (m2) Surface
Control Valve Soupape de contrôle		8		
Quick Coupling Valve Soupape de raccord rapide		11		
Sprinkler Head Tête de gicleur		420		
Water (Hose) Faucet Robinet pour boyau		1		
Water Control Valve Robinet de réglage		1		

## Non-Potable Water Systems - Systèmes d'eau non-potable

Subtype Sous-type	Detail Détails	Count Nombre	Length (m) Longueur	Area (m2) Surface
Sanitary Line Conduits pour les gicleurs			92.5	

## Potable water systems - Systèmes d'eau potable

Subtype Sous-type	Detail Détails	Count Nombre	Length (m) Longueur	Area (m2) Surface
Drinking Fountain Fontaine d'eau potable		4		
Sprinkler Line - Potable Conduits pour les gicleurs			6,414.7	
Water Line - Potable Ligne d'eau potable			77.4	

## Water Meters - Compteurs d'eau

Subtype Sous-type	Detail Détails	Count Nombre	Length (m) Longueur	Area (m2) Surface
Water Meter Compteurs d'eau		3		

## 5. Snow & Ice Clearing Features - Biens de déneigement & déglçage

### Snow & Ice Clearing Areas - Espace de déneigement & déglçage

Subtype Sous-type	Detail Détails	Count Nombre	Length (m) Longueur	Area (m2) Surface
Pedestrian Access Accès piétonnier				1,563.5
Vehicle Access Accès de véhiculaire				4,562.9

### Snow & Ice Clearing Lines - Linges de déneigement & déglçage

Subtype Sous-type	Detail Détails	Count Nombre	Length (m) Longueur	Area (m2) Surface
----------------------	-------------------	-----------------	------------------------	----------------------



## Snow & Ice Clearing Points - Points de déneigement & déglacage

<b>Subtype</b> <b>Sous-type</b>	<b>Detail</b> <b>Détails</b>	<b>Count</b> <b>Nombre</b>	<b>Length (m)</b> <b>Longueur</b>	<b>Area (m2)</b> <b>Surface</b>
Doorway Corridor d'entrée		7		

## Disclaimer - Avis de non-responsabilité

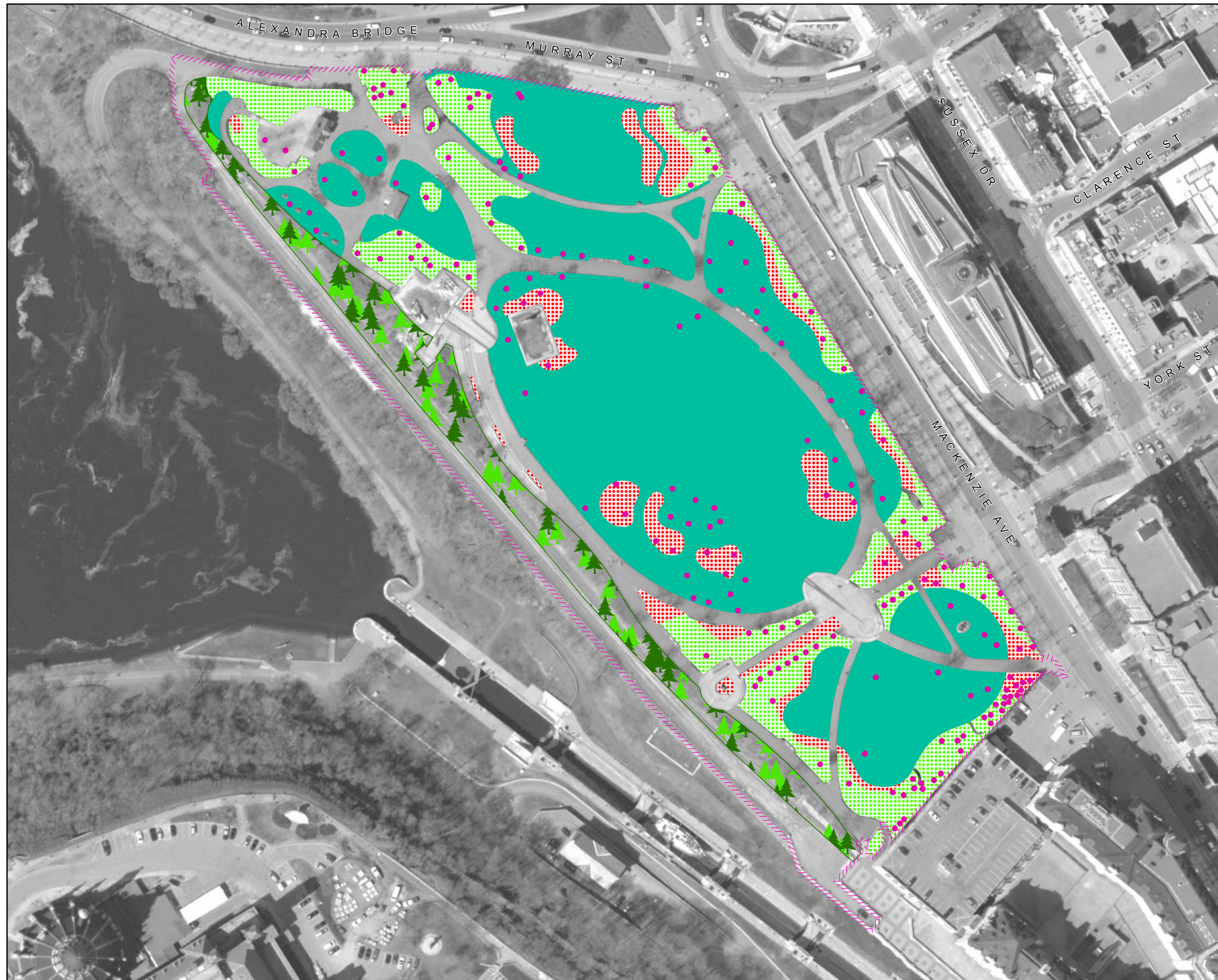
This document has been compiled to compliment the maintenance management contract maps and should be used as a guide only.

Ce document a été préparé pour compléter les cartes de contrat de gestion de l'entretien et devrait être utilisé à titre de guide seulement.



Legend - Légende

- Tree  
Arbre
- Turf  
Gazon**
  - Class A  
Classe A
  - Class B  
Classe B
  - Class C  
Classe C
  - Class N  
Classe N
- Firebreak  
Corridor coupe-feu**
  - Class C  
Classe C
- Other Green Spaces  
D'autres espaces vert**
  - Garden  
Jardin
  - Shrub Bed  
Massif d'arbustes
  - Wild Flowers  
Fleurs sauvages
  - Recreational Area  
Espace récréatif
  - Tree Stand  
Peuplement d'arbres
  - Site Limit  
Limite de site







**Legend - Légende**

<b>Fixtures</b> <b>Biens civils</b>	<b>Curbs &amp; Edging</b> <b>Bords &amp; bordures</b>
● Bollard Butoir	⚡ Asphalt - Asphalte
⦿ Gate Barrière	⚡ Concrete - Béton
⦿ Manhole Trou d'homme	⚡ Granite - Granit
⊕ Tree Grate Grille d'arbre	⚡ Stone - Pierre
▲ Culvert Ponceau	⚡ Wood - Bois
◆ Poster Collar Porte-affiches	⚡ Miscellaneous - Divers
▲ Drain Drain	<b>Materials</b> <b>Matériaux</b>
<b>Furniture</b> <b>Mobilier</b>	■ Asphalt Asphalte
■ Ash Can Seau à cendre	■ Cobblestone Pavé
■ Bench - Banc	■ Concrete Béton
⊠ Bicycle Rack Support à bicyclettes	■ Earth Terre
⚑ Flag Pole Mât de drapeau	■ Exposed Aggregate Agrégat exposé
■ Garbage Can Poubelle	■ Flagstone Dalles
⌘ Picnic Table Table à pique-nique	■ Granite Granit
★ Cultural Asset Biens culturels	■ Gravel Gravier
<b>Fencing</b> <b>Clôture</b>	■ Interlock Pavé autobloquant
⚡ Metal Métal	■ Marble Marbre
⚡ Wood Bois	■ Mega Paver Pavé de béton
⚡ Miscellaneous Divers	■ Stonedust Poussière de pierre
⚡ Guard Rail Balustrade	■ Wood Bois
⚡ Hand Rail Rampe d'escalier	■ Miscellaneous Divers
<b>Walls</b> <b>Murs</b>	■ Landscape Material Matériaux paysager
⚡ Concrete Béton	■ Steps Marches
⚡ Masonry and Iron Maçonnerie et fer	⚡ Site Limit Limite de site
⚡ Concrete and Iron Béton et fer	
⚡ Stone Masonry Maçonnerie pierre	
⚡ Miscellaneous Divers	





Major's Hill Park  
Parc Major's Hill

NCC Site Number Numéro de site (CCN)	Map Number Numéro de carte	Date: 25 Aug 2016
98733	3 of 5	Scale Échelle: 1:1,500

Legend - Légende

- Confederation Blvd. Lighting**  
Lampadaires - Boul de la Confédération
- Street Light - Éclairage de rue
  - Street Pedestrian Light - Lampadaire de rue pour piétons
  - Pedestrian Light - Lampadaire pour piétons
  - ⊕ Threshold Light - Feu de seuil
  - Ceremonial Route - Parcours d'honneur

- Lighting**  
Éclairage
- Street - Rue
  - Sidewalk - Trottoir
  - Core Park - Style parc urbain
  - Core Park Light with Outlet - Parc du coeur avec prise
  - Flood - Projecteur
  - Ground - Enfoui dans le sol
  - Bollard with Light - Butoir avec lumière

- Other Electrical Items**  
Autres items électrique
- ⚡ Electrical Meter - Compteur électrique
  - ⚡ Power Bollard - Butoir électrique
  - ⚡ Electrical Kiosk - Kiosque électrique
  - ⚡ Electrical Pedestal - Piédestal électrique
  - ⚡ Utility Pole - Poteau de ligne
  - ⚡ Utility Pole Base - Base de poteau de ligne
  - ⚡ Electrical Outlet - Prise de courant
  - ⚡ Electrical Access Hole - Trou d'accès
  - ⚡ Transformer - Transformateur
  - ⚡ Control Panel - Panneau de control
  - ⚡ Junction Box - Boîte de jonction

- Electrical Lines**  
Installations électriques
- Aboveground - En surface
  - Underground - Souterrain
  - Site Limit - Limite de site

Any underground data shown on this map has been verified as accurately as possible, however, the complete accuracy of this information cannot be guaranteed. Conduct Utility Location surveys before conducting underground work.

Toutes les données souterraines identifiées sur cette carte ont été vérifiées aussi précisément que possible; cependant, l'exactitude totale de ces renseignements ne peut être garantie. Effectuez des lèves pour déterminer l'emplacement des services publics.



## Systems - Lighting and electrical / Systèmes - Lumière et électrique

### Detailed Description for Electrical Kiosk and Pedestals / Description détaillé pour les kiosques électriques et socles

#### Contrat Name: Core Area Lands and Confederation Boulevard / Nom du contrat : Les terrains du Coeur et le Boulevard de la Confédération

Note: The kiosk and pedestal numbers found in this page correspond to the numbers found on the electrical maps. / Note : Les numéros de kiosque et de socle sur cette page correspondent aux numéros trouvés sur les cartes électriques.

Park and map name / Nom du parc et de la carte	Map Number N° de carte	Kiosk Number N° de kiosque	Pedestal Number N° du socle	Asset Description	Description des biens
Major's Hill Park / Parc Major's Hill	6	DC1		1x Main breaker panel, 400A, 600V 1x Transformer, 225kVA, 600-120/208Y  1x Distribution panel, 1200A, 120/208V, 3P-4W 7x Breaker, 3 pole 6x Breaker, 2 pole 1x Breaker, 1 pole  2x Distribution panel, 600A, 120/208V, 3P-4W with Breakers, 15A, 240V, 1 pole, 1P-2W 1x Switches  1x Transformer, 225kVA	1x panneau de disjoncteurs principal de 400A, 600V 1x transformateur de 225kVA, 600-120/208Y  1x panneau de distribution de 1200A, 120/208V, 3P-4W 7x disjoncteurs, tripolaires 6x disjoncteurs, bipolaires 1x disjoncteurs, unipolaires  2x panneau de distribution de 600A, 120/208V, 3P-4W avec disjoncteurs de 15A, 240V, unipolaires, 1P-2W 1x interrupteurs  1x transformateur de 225kVA
Major's Hill Park / Parc Major's Hill	6	DC2		1x Main disconnect, 400A, 600V, 3P-4W, 3 pole 1x Transformer, 300 kVA, 600-120/208V 1x Panelboard, 800A, 120/208V, 3P-4W 10x Breaker, 3 pole 10x Breaker, 2 pole 1x Panelboard, 225A, 120/208V with Breakers, 1P-2W, 1 pole 1x Panelboard, 400A, 120/208V with Breakers, 1P-2W, 1 pole 1x Panelboard, 225A, 120/208V with Breakers, 1P-2W, 1 pole 1x Contactor, 100A, 120/208V, 3 pole 1x Contactor, 200A, 120/208V, 3 pole	1x sectionneur principal, 400 A, 600 V, régime triphasé, 4 fils, tripolaire 1x transformateur, 300 kVA, 600-120/208 V 1x tableau de distribution, 800 A, 120/208 V, régime triphasé, 4 fils 10x disjoncteurs, tripolaires 10x disjoncteurs, bipolaires 1x tableau de distribution, 225 A, 120/208 V avec disjoncteurs à régime monophasé, 2 fils, unipolaires 1x tableau de distribution, 400 A, 120/208 V avec disjoncteurs à régime monophasé, 2 fils, unipolaires 1x tableau de distribution, 225 A, 120/208 V avec disjoncteurs à régime monophasé, 2 fils, unipolaires 1x contacteur, 100 A, 120/208 V, tripolaire 1x contacteur, 200 A, 120/208 V, tripolaire
Major's Hill Park / Parc Major's Hill	6		PB1	1x Hubbell receptacle, 100A, 208V, 2 pole 1x Hubbell receptacle, 100A, 208V, 3 pole	1x Prise de courant Hubbell, 100A, 208V, 2 pole 1x Prise de courant Hubbell, 100A, 208V, 3 pole
Major's Hill Park / Parc Major's Hill	6		PB2	1x Hubbell receptacle, 100A, 208V, 2 pole 1x Hubbell receptacle, 100A, 208V, 3 pole	1x Prise de courant Hubbell, 100A, 208V, 2 pole 1x Prise de courant Hubbell, 100A, 208V, 3 pole
Major's Hill Park / Parc Major's Hill	6		PB3	1x Hubbell receptacle, 100A, 208V, 2 pole 1x Hubbell receptacle, 100A, 208V, 3 pole	1x Prise de courant Hubbell, 100A, 208V, 2 pole 1x Prise de courant Hubbell, 100A, 208V, 3 pole
Major's Hill Park / Parc Major's Hill	6		PB4	1x Hubbell receptacle, 100A, 208V, 2 pole 1x Hubbell receptacle, 100A, 208V, 3 pole	1x Prise de courant Hubbell, 100A, 208V, 2 pole 1x Prise de courant Hubbell, 100A, 208V, 3 pole
Major's Hill Park / Parc Major's Hill	6		PB5	1x Hubbell receptacle, 100A, 208V, 2 pole 1x Hubbell receptacle, 100A, 208V, 3 pole	1x Prise de courant Hubbell, 100A, 208V, 2 pole 1x Prise de courant Hubbell, 100A, 208V, 3 pole
Major's Hill Park / Parc Major's Hill	6		PB6	1x Hubbell receptacle, 100A, 208V, 2 pole 1x Hubbell receptacle, 100A, 208V, 3 pole	1x Prise de courant Hubbell, 100A, 208V, 2 pole 1x Prise de courant Hubbell, 100A, 208V, 3 pole
Major's Hill Park / Parc Major's Hill	6		PB7	1x Hubbell receptacle, 100A, 208V, 2 pole 1x Hubbell receptacle, 100A, 208V, 3 pole	1x Prise de courant Hubbell, 100A, 208V, 2 pole 1x Prise de courant Hubbell, 100A, 208V, 3 pole
Major's Hill Park / Parc Major's Hill	6		PB8	1x Hubbell receptacle, 100A, 208V, 2 pole 1x Hubbell receptacle, 100A, 208V, 3 pole	1x Prise de courant Hubbell, 100A, 208V, 2 pole 1x Prise de courant Hubbell, 100A, 208V, 3 pole
Major's Hill Park / Parc Major's Hill	6	K344		2x Breaker panels and Disconnects, 225A 2x Disconnects, 15A 1x Lighting contactor 1x Receptacle contactor  1x Thermostat 1x Disconnect, 40A, 120/240V, 1P-3W 1x Hydro meter	2x Panneau de disjoncteur et sectionneur, 225A 2x Sectonneurs, 15A 1x Contacteur d'éclairage 1x Contacteur de prise de courant  1x Thermostat 1x Sectionneur, 40A, 120/240V, 1P-3W 1x Compteur électrique



**Systems - Lighting and electrical / Systèmes - Lumière et électrique**

**Detailed Description for Electrical Kiosk and Pedestals / Description détaillé pour les kiosques électriques et socles**

**Contrat Name: Core Area Lands and Confederation Boulevard / Nom du contrat : Les terrains du Coeur et le Boulevard de la Confédération**

Note: The kiosk and pedestal numbers found in this page correspond to the numbers found on the electrical maps. / Note : Les numéros de kiosque et de socle sur cette page correspondent aux numéros trouvés sur les cartes électriques.

Park and map name / Nom du parc et de la carte	Map Number N° de carte	Kiosk Number N° de kiosque	Pedestal Number N° du socle	Asset Description	Description des biens
Major's Hill Park / Parc Major's Hill	6	K345		1x Disconnect, 300A, 600V, 3P-3W 1x Disconnect, 400A, 600V, 3P-3W 1x Lighting disconnect, 40A 1x Heating disconnect, 15A 1x Light socket 1x thermostat 1x test switch 1x Light socket 1x Main disconnect, 600A 1x Switchboard, 600A, 600V, 3P-3W	1x Sectionneur, 300A, 600V, 3P-3W 1x Sectionneur, 400A, 600V, 3P-3W 1x Sectionneur d'éclairage, 40A 1x Sectionneur de chauffage, 15A 1x Support de lampe 1x thermostat 1x Interrupteur d'essai 1x Support de lampe 1x Sectionneur principal, 600A 1x Tableau, 600A, 600V, 3P-3W





NCC Site Number Numéro de site (CCN)	Map Number Numéro de carte	Date: 17 Aug 2016
98733	4 of 5	Scale Échelle: 1:1,500

Legend - Légende

- Irrigation Systems**  
Systèmes d'irrigation
- ▲ Control Valve  
Soupape de commande
  - ▲ Quick Coupling Valve  
Soupape quick-coupling
  - ▲ Main line water valve  
Régulateur de débit de la conduite principale
  - ▲ Miscellaneous Valve  
Valve divers
  - ▲ Fire Hydrant  
Prise d'incendie
  - ▲ Miscellaneous Pump  
Pompe divers
  - Hose Faucet  
Robinet pour boyau
  - Sprinkler Head  
Tête d'arroseur
  - ▨ Subsurface Irrigation Mat  
Système d'irrigation souterrain
- Potable Water Systems**  
Systèmes d'eau potable
- ★ Decorative Fountain  
Fontaine décorative
  - Drinking Fountain  
Fontaine à boire
  - Master Water Service  
Service principal d'eau
  - Water Meter  
Compteurs d'eau
  - Sprinkler Line - Potable  
Conduits pour les arroseurs - eau potable
  - Water Line - Potable  
Conduite d'eau potable
- Non Potable Water Systems**  
Systèmes d'eau non potable
- Sprinkler Line - Non Potable  
Conduits pour les arroseurs - Eau non potable
  - Water Line - Non Potable  
Conduite d'eau non potable
- Waste Water Systems**  
Réseaux d'eau résiduaire
- ▲ Drain  
Drain
  - Sanitary Line  
Conduite sanitaire
  - Storm Line  
Égout pluvial
  - ▨ Site Limit  
Limite de site

Any underground data shown on this map has been verified as accurately as possible, however, the complete accuracy of this information cannot be guaranteed. Conduct Utility Location surveys before conducting underground work.

Toutes les données souterraines identifiées sur cette carte ont été vérifiées aussi précisément que possible; cependant, l'exactitude totale de ces renseignements ne peut être garantie. Effectuez des lèves pour déterminer l'emplacement des services publics.





<b>Snow &amp; Ice Control</b> <b>Déneigement &amp; déglçage</b>		<b>06</b>
<b>Major's Hill Park</b> <b>Parc Major's Hill</b>		
<b>NCC Site Number</b> Numéro de site (CCN)	<b>Map Number</b> Numéro de carte	<b>Date:</b> 17 Aug 2016
<b>98733</b>	<b>5 of 5</b>	<b>Scale</b> Échelle: 1:1,500

**Legend - Légende**

- Bus Shelter  
Abribus
- Doorway  
Corridor d'entrée
- Mechanical Utility  
Service mécanique
- Flagpole  
Mât de drapeau
- Fire Hydrant  
Prise d'incendie
- Emergency Service  
Service d'urgence
- Pay Parking Kiosk  
Distributrice de billets de stationnement
- Universal Access Parking  
Stationnement accès universel
- Map Model  
Maquette
- Interpretation Panel  
Panneau d'interprétation
- Information Kiosk (Column)  
Kiosque d'infomation (colonne)
- Snow Fence  
Clôture à neige
- Roadway and Parking Lot  
Route et aires de stationnement
- Sidewalk and Building Access  
Trottoir et accès aux bâtiments
- Temporary Snow Storage  
Remisage de neige temporaire
- Temporary Snow Dump  
Dépôt temporaire de neige
- No Snow Dumping  
Aucun déversement de neige
- Site Limit  
Limite de site



## Site Feature Summary - Sommaire de Site

**Map - Carte:** 07  
**Site Name:** Peacekeeping Monument  
**Nom du site:** Monument au maintien de la paix  
**Site #:** 98771

### 1. Landscape Features - Biens paysager

#### Other Green Spaces - D'autres espaces verts

Subtype Sous-type	Detail Détails	Count Nombre	Length (m) Longueur	Area (m2) Surface
Shrub Bed Massif d'arbustes				158.9

#### Trees

Subtype Sous-type	Detail Détails	Count Nombre	Length (m) Longueur	Area (m2) Surface
Deciduous Feuille		18		

#### Turf - Gazon

Subtype Sous-type	Detail Détails	Count Nombre	Length (m) Longueur	Area (m2) Surface
Class A Classe A				634.7

### 2. Civil Features - Biens civil

#### Curbs & Edging - Bords & bordures

Subtype Sous-type	Detail Détails	Count Nombre	Length (m) Longueur	Area (m2) Surface
Curb Bordure	Concrete Béton		201.7	

#### Fencing - Clôture

Subtype Sous-type	Detail Détails	Count Nombre	Length (m) Longueur	Area (m2) Surface
Railing Balustrade	Steel Acier		14.4	

#### Fixtures - Biens civils

Subtype Sous-type	Detail Détails	Count Nombre	Length (m) Longueur	Area (m2) Surface
Manhole Regard d'égout	Unknown Inconnu	6		



## Furniture - Mobilier

Subtype Sous-type	Detail Détails	Count Nombre	Length (m) Longueur	Area (m2) Surface
Bench Banc	Concrete Béton	6		
Flag Pole Mât de drapeau	Steel Acier	1		
Garbage Can Poubelle	Animal Proof Anti-animal	1		
Garbage Can Poubelle	Concrete Béton	1		

## Material - Matériau

Subtype Sous-type	Detail Détails	Count Nombre	Length (m) Longueur	Area (m2) Surface
Decorative Hard Surface Revêtement décoratif	Asphalt Asphalte			9.9
Landing Palier	Concrete Béton			1.7
Sidewalk Trottoir	Concrete Béton			1,756.8
Sidewalk Trottoir	Flagstone Dalle			80.3

## Steps - Marches

Subtype Sous-type	Detail Détails	Count Nombre	Length (m) Longueur	Area (m2) Surface
Steps Marches	Concrete Béton			130.5

## Walls - Murs

Subtype Sous-type	Detail Détails	Count Nombre	Length (m) Longueur	Area (m2) Surface
Decorative/Stand alone Mur décoratif	Concrete Béton		247.3	

## 3. Electrical Features - Biens électrique

### Electrical Lines - Installation électriques

Subtype Sous-type	Detail Détails	Count Nombre	Length (m) Longueur	Area (m2) Surface
Underground Cable Câble sous-terrains			489.5	

### Lighting - Éclairage

Subtype Sous-type	Detail Détails	Count Nombre	Length (m) Longueur	Area (m2) Surface
Area Light Lampadaire		1		



Flood Light Projecteur	13
Ground Light Éclairage enfoui dans le sol	25

### Other Electrical Items - Autre items électrique

Subtype Sous-type	Detail Détails	Count Nombre	Length (m) Longueur	Area (m2) Surface
Control Panel Panneau de control		1		
Electrical Kiosk Kiosk électrique		1		
Electrical Meter Compteur électrique		1		
Electrical Outlet Prise de courant		10		
Pull Pit Fosse de service		1		

## 4. Water Features - Biens d'eau

### Fixtures - Biens civils

Subtype Sous-type	Detail Détails	Count Nombre	Length (m) Longueur	Area (m2) Surface
Catch Basin Puisard		12		

### Irrigation systems - Systèmes d'irrigation

Subtype Sous-type	Detail Détails	Count Nombre	Length (m) Longueur	Area (m2) Surface
Control Valve Soupape de contrôle		6		
Quick Coupling Valve Soupape de raccord rapide		3		
Sprinkler Head Tête de gicleur		88		
System Controller Régulateur de système		1		

### Non-Potable Water Systems - Systèmes d'eau non-potable

Subtype Sous-type	Detail Détails	Count Nombre	Length (m) Longueur	Area (m2) Surface
Storm Line Égout pluvial			82.5	

### Potable water systems - Systèmes d'eau potable

Subtype Sous-type	Detail Détails	Count Nombre	Length (m) Longueur	Area (m2) Surface
Sprinkler Line - Potable Conduits pour les gicleurs			465.1	



Water Main - Potable  
Conduite d'eau

12.9

## Water Meters - Compteurs d'eau

Subtype Sous-type	Detail Détails	Count Nombre	Length (m) Longueur	Area (m2) Surface
Water Meter Compteurs d'eau		1		

## 5. Snow & Ice Clearing Features - Biens de déneigement & déglçage

### Snow & Ice Clearing Areas - Espace de déneigement & déglçage

Subtype Sous-type	Detail Détails	Count Nombre	Length (m) Longueur	Area (m2) Surface
Pedestrian Access Accès piétonnier				197.7

### Snow & Ice Clearing Points - Points de déneigement & déglçage

Subtype Sous-type	Detail Détails	Count Nombre	Length (m) Longueur	Area (m2) Surface
Flagpole Access Mât de drapeau		1		

## Disclaimer - Avisi de non-responsabilité

This document has been compiled to compliment the maintenance management contract maps and should be used as a guide only.

Ce document a été préparé pour compléter les cartes de contrat de gestion de l'entretien et devrait être utilisé à titre de guide seulement.



Peacekeeping Monument  
Monument au maintien de la paix

NCC Site Number Numéro de site (CCN)	Map Number Numéro de carte	Date: 17 Aug 2016
98771	1 of 5	Scale Échelle: 1:300

Legend - Légende

- Tree  
Arbre
- Turf  
Gazon**
  - Class A  
Classe A
  - Class B  
Classe B
  - Class C  
Classe C
  - Class N  
Classe N
- Firebreak  
Corridor coupe-feu**
  - Class C  
Classe C
- Other Green Spaces  
D'autres espaces vert**
  - Garden  
Jardin
  - Shrub Bed  
Massif d'arbustes
  - Wild Flowers  
Fleurs sauvages
  - Recreational Area  
Espace récréatif
  - Tree Stand  
Peuplement d'arbres
  - Site Limit  
Limite de site





Peacekeeping Monument

Monument au maintien de la paix

NCC Site Number  
Numéro de site (CCN)  
**98771**

Map Number  
Numéro de carte  
**2 of 5**

Date:  
17 Aug 2016  
Scale  
Échelle:  
1:300

Legend - Légende

<b>Fixtures Biens civils</b>	<b>Curbs &amp; Edging Bords &amp; bordures</b>
● Bollard Butoir	▬ Asphalt - Asphalte
● Gate Barrière	▬ Concrete - Béton
● Manhole Trou d'homme	▬ Granite - Granit
● Tree Grate Grille d'arbre	▬ Stone - Pierre
▲ Culvert Ponceau	▬ Wood - Bois
◆ Poster Collar Porte-affiches	▬ Miscellaneous - Divers
▲ Drain Drain	<b>Materials Matériaux</b>
<b>Furniture Mobilier</b>	■ Asphalt Asphalte
■ Ash Can Seau à cendre	■ Cobblestone Pavé
■ Bench - Banc	■ Concrete Béton
■ Bicycle Rack Support à bicyclettes	■ Earth Terre
■ Flag Pole Mât de drapeau	■ Exposed Aggregate Agrégat exposé
■ Garbage Can Poubelle	■ Flagstone Dalles
■ Picnic Table Table à pique-nique	■ Granite Granit
★ Cultural Asset Biens culturels	■ Gravel Gravier
<b>Fencing Clôture</b>	■ Interlock Pavé autobloquant
▬ Metal Métal	■ Marble Marbre
▬ Wood Bois	■ Mega Paver Pavé de béton
▬ Miscellaneous Divers	■ Stonedust Poussière de pierre
▬ Guard Rail Balustrade	■ Wood Bois
▬ Hand Rail Rampe d'escalier	■ Miscellaneous Divers
<b>Walls Murs</b>	■ Landscape Material Matériaux paysager
▬ Concrete Béton	■ Steps Marches
▬ Masonry and Iron Maçonnerie et fer	▬ Site Limit Limite de site
▬ Concrete and Iron Béton et fer	
▬ Stone Masonry Maçonnerie pierre	
▬ Miscellaneous Divers	







<b>Civil Assets - Electrical</b> <b>Biens civils - Électrique</b>		<b>07</b>
<b>Peacekeeping Monument</b> <b>Monument au maintien de la paix</b>		
<b>NCC Site Number</b> <b>Numéro de site (CCN)</b>	<b>Map Number</b> <b>Numéro de carte</b>	<b>Date:</b> 25 Aug 2016 <b>Scale</b> <b>Échelle:</b>
<b>98771</b>	<b>3 of 5</b>	1:300
<b>Legend - Légende</b>		
<b>Confederation Blvd. Lighting</b> <b>Lampadaires - Boul de la Confédération</b>		
<ul style="list-style-type: none"> <li> Street Light - Éclairage de rue</li> <li> Street Pedestrian Light - Lampadaire de rue pour piétons</li> <li> Pedestrian Light - Lampadaire pour piétons</li> <li> Threshold Light - Feu de seuil</li> <li> Ceremonial Route - Parcours d'honneur</li> </ul>		
<b>Lighting</b> <b>Éclairage</b>		
<ul style="list-style-type: none"> <li> Street - Rue</li> <li> Sidewalk - Trottoir</li> <li> Core Park - Style parc urbain</li> <li> Core Park Light with Outlet - Parc du coeur avec prise</li> <li> Flood - Projecteur</li> <li> Ground - Enfoui dans le sol</li> <li> Bollard with Light - Butoir avec lumière</li> </ul>		
<b>Other Electrical Items</b> <b>Autres items électrique</b>		
<ul style="list-style-type: none"> <li> Electrical Meter - Compteur électrique</li> <li> Power Bollard - Butoir électrique</li> <li> Electrical Kiosk - Kiosque électrique</li> <li> Electrical Pedestal - Piédestal électrique</li> <li> Utility Pole - Poteau de ligne</li> <li> Utility Pole Base - Base de poteau de ligne</li> <li> Electrical Outlet - Prise de courant</li> <li> Electrical Access Hole - Trou d'accès</li> <li> Transformer - Transformateur</li> <li> Control Panel - Panneau de control</li> <li> Junction Box - Boîte de jonction</li> </ul>		
<b>Electrical Lines</b> <b>Installations électriques</b>		
<ul style="list-style-type: none"> <li> Aboveground - En surface</li> <li> Underground - Souterrain</li> <li> Site Limit - Limite de site</li> </ul>		
<p><i>Any underground data shown on this map has been verified as accurately as possible, however, the complete accuracy of this information cannot be guaranteed. Conduct Utility Location surveys before conducting underground work.</i></p> <p><i>Toutes les données souterraines identifiées sur cette carte ont été vérifiées aussi précisément que possible; cependant, l'exactitude totale de ces renseignements ne peut être garantie. Effectuez des lèves pour déterminer l'emplacement des services publics.</i></p>		



## Systems - Lighting and electrical / Systèmes - Lumière et électrique

### Detailed Description for Electrical Kiosk and Pedestals / Description détaillé pour les kiosques électriques et socles

**Contrat Name: Core Area Lands and Confederation Boulevard / Nom du contrat : Les terrains du Coeur et le Boulevard de la Confédération**

Note: The kiosk and pedestal numbers found in this page correspond to the numbers found on the electrical maps. / Note : Les numéros de kiosque et de socle sur cette page correspondent aux numéros trouvés sur les cartes électriques.

Park and map name / Nom du parc et de la carte	Map Number N° de carte	Kiosk Number N° de kiosque	Pedestal Number N° du socle	Asset Description	Description des biens
Peacekeeping Monument / Monument au maintien de la paix	7	K351		1x Breaker panel, 400A, 600V, 3P (PP-B) 1x Timer 1x Breaker panel, 225A, 120/208V, 3P-4W (PP-C) 1x Contactor (receptacles) 1x Digital timer 4x Duplex receptacle 1x Photocell junction box 1x Incandescent light socket 1x Irrigation controls 1x Timer controls 1x Breaker panel, 120/208V, 3P-4W, 10kA	1x tableau à disjoncteurs, 400 A, 600 V, régime triphasé (PP-B) 1x minuterie 1x tableau à disjoncteurs, 225 A, 120/208 V, régime triphasé, 4 fils (PP-C) 1x contacteur (prises de courant) 1x minuterie à affichage numérique 4x prises de courant doubles 1x boîte de jonction à cellules photoélectriques 1x douille pour appareil d'éclairage à incandescence 1x dispositif de commande/régulation pour irrigation 1x ensemble de dispositifs de commande/régulation pour minuterie 1x tableau à disjoncteurs, 120/208 V, régime triphasé, 4 fils, 10 kA



Peacekeeping Monument

Monument au maintien de la paix

NCC Site Number Numéro de site (CCN)	Map Number Numéro de carte	Date: 17 Aug 2016
98771	4 of 5	Scale Échelle: 1:300

Legend - Légende

Irrigation Systems  
Systèmes d'irrigation

- Control Valve  
Soupape de commande
- Quick Coupling Valve  
Soupape quick-coupling
- Main line water valve  
Régulateur de débit de la conduite principale
- Miscellaneous Valve  
Valve divers
- Fire Hydrant  
Prise d'incendie
- Miscellaneous Pump  
Pompe divers
- Hose Faucet  
Robinet pour boyau
- Sprinkler Head  
Tête d'arroseur
- Subsurface Irrigation Mat  
Système d'irrigation souterrain

Potable Water Systems  
Systèmes d'eau potable

- Decorative Fountain  
Fontaine décorative
- Drinking Fountain  
Fontaine à boire
- Master Water Service  
Service principal d'eau
- Water Meter  
Compteurs d'eau
- Sprinkler Line - Potable  
Conduits pour les arroseurs - eau potable
- Water Line - Potable  
Conduite d'eau potable

Non Potable Water Systems  
Systèmes d'eau non potable

- Sprinkler Line - Non Potable  
Conduits pour les arroseurs - Eau non potable
- Water Line - Non Potable  
Conduite d'eau non potable

Waste Water Systems  
Réseaux d'eau résiduaire


- Drain  
Drain
- Sanitary Line  
Conduite sanitaire
- Storm Line  
Égout pluvial
- Site Limit  
Limite de site

Any underground data shown on this map has been verified as accurately as possible, however, the complete accuracy of this information cannot be guaranteed. Conduct Utility Location surveys before conducting underground work.

Toutes les données souterraines identifiées sur cette carte ont été vérifiées aussi précisément que possible; cependant, l'exactitude totale de ces renseignements ne peut être garantie. Effectuez des lèves pour déterminer l'emplacement des services publics.

























Peacekeeping Monument  
Monument au maintien de la paix

NCC Site Number Numéro de site (CCN)	Map Number Numéro de carte	Date: 17 Aug 2016
98771	5 of 5	Scale Échelle: 1:300

Legend - Légende

-  Bus Shelter  
Abribus
-  Doorway  
Corridor d'entrée
-  Mechanical Utility  
Service mécanique
-  Flagpole  
Mât de drapeau
-  Fire Hydrant  
Prise d'incendie
-  Emergency Service  
Service d'urgence
-  Pay Parking Kiosk  
Distributrice de billets de stationnement
-  Universal Access Parking  
Stationnement accès universel
-  Map Model  
Maquette
-  Interpretation Panel  
Panneau d'interprétation
-  Information Kiosk (Column)  
Kiosque d'infomation (colonne)
-  Snow Fence  
Clôture à neige
-  Roadway and Parking Lot  
Route et aires de stationnement
-  Sidewalk and Building Access  
Trottoir et accès aux bâtiments
-  Temporary Snow Storage  
Remisage de neige temporaire
-  Temporary Snow Dump  
Dépôt temporaire de neige
-  No Snow Dumping  
Aucun déversement de neige
-  Site Limit  
Limite de site



## Site Feature Summary - Sommaire de Site

**Map - Carte:** 08  
**Site Name:** 1 Wellington Terrace  
**Nom du site:** Terrasse 1, Wellington  
**Site #:** 441239

## 2. Civil Features - Biens civil

### Fencing - Clôture

Subtype Sous-type	Detail Détails	Count Nombre	Length (m) Longueur	Area (m2) Surface
Railing Balustrade	Steel Acier		29.3	

### Furniture - Mobilier

Subtype Sous-type	Detail Détails	Count Nombre	Length (m) Longueur	Area (m2) Surface
Bench Banc	Core Park Parc du cœur	9		
Bike Rack Support à bicyclette	Core Park Parc du cœur	1		
Garbage Can Poubelle	Core Park Parc du cœur	1		

### Material - Matériau

Subtype Sous-type	Detail Détails	Count Nombre	Length (m) Longueur	Area (m2) Surface
Courtyard Cour	Granite Granit			1,313.0
Landing Palier	Unknown Inconnu			47.9
Pedestrian Ramp Rampe piétonnier	Asphalt Asphalte			54.0
Pedestrian Ramp Rampe piétonnier	Unknown Inconnu			17.4

### Steps - Marches

Subtype Sous-type	Detail Détails	Count Nombre	Length (m) Longueur	Area (m2) Surface
Steps Marches	Unknown Inconnu			88.3

### Walls - Murs

Subtype Sous-type	Detail Détails	Count Nombre	Length (m) Longueur	Area (m2) Surface
Decorative/Stand alone Mur décoratif	Concrete Béton		45.2	



Retaining Mur de soutènement	Concrete Béton	176.7
---------------------------------	-------------------	-------

### 3. Electrical Features - Biens électrique

#### Electrical Lines - Installation électriques

Subtype Sous-type	Detail Détails	Count Nombre	Length (m) Longueur	Area (m2) Surface
Underground Cable Câble sous-terrains			206.2	

#### Lighting - Éclairage

Subtype Sous-type	Detail Détails	Count Nombre	Length (m) Longueur	Area (m2) Surface
Sidewalk / Pathway Light Éclairage de trottoir/sentier		28		

#### Other Electrical Items - Autre items électrique

Subtype Sous-type	Detail Détails	Count Nombre	Length (m) Longueur	Area (m2) Surface
Electrical Kiosk Kiosk électrique		1		

### 4. Water Features - Biens d'eau

#### Fixtures - Biens civils

Subtype Sous-type	Detail Détails	Count Nombre	Length (m) Longueur	Area (m2) Surface
Catch Basin Puisard		8		

#### Irrigation systems - Systèmes d'irrigation

Subtype Sous-type	Detail Détails	Count Nombre	Length (m) Longueur	Area (m2) Surface
Fire Hydrant Borne-fontaine		1		
Water (Hose) Faucet Robinet pour boyau		2		

#### Potable water systems - Systèmes d'eau potable

Subtype Sous-type	Detail Détails	Count Nombre	Length (m) Longueur	Area (m2) Surface
Water Main - Potable Conduite d'eau			12.7	

### 5. Snow & Ice Clearing Features - Biens de déneigement & déglçage



## Snow & Ice Clearing Areas - Espace de déneigement & déglacage

Subtype Sous-type	Detail Détails	Count Nombre	Length (m) Longueur	Area (m2) Surface
Pedestrian Access Accès piétonnier				464.9
Vehicle Access Accès de véhiculaire				24.1

## Snow & Ice Clearing Points - Points de déneigement & déglacage

Subtype Sous-type	Detail Détails	Count Nombre	Length (m) Longueur	Area (m2) Surface
Doorway Corridor d'entrée		3		
Fire Hydrant Access Borne-fontaine		2		

## Disclaimer - Avisi de non-responsabilité


This document has been compiled to compliment the maintenance management contract maps and should be used as a guide only.

Ce document a été préparé pour compléter les cartes de contrat de gestion de l'entretien et devrait être utilisé à titre de guide seulement.



Legend - Légende

<b>Fixtures Biens civils</b>	<b>Curbs &amp; Edging Bords &amp; bordures</b>
● Bollard Butoir	Asphalt - Asphalte
● Gate Barrière	Concrete - Béton
● Manhole Trou d'homme	Granite - Granit
● Tree Grate Grille d'arbre	Stone - Pierre
▲ Culvert Ponceau	Wood - Bois
◆ Poster Collar Porte-affiches	Miscellaneous - Divers
▲ Drain Drain	<b>Materials Matériaux</b>
<b>Furniture Mobilier</b>	Asphalt Asphalte
■ Ash Can Seau à cendre	Cobblestone Pavé
■ Bench - Banc	Concrete Béton
■ Bicycle Rack Support à bicyclettes	Earth Terre
■ Flag Pole Mât de drapeau	Exposed Aggregate Agrégat exposé
■ Garbage Can Poubelle	Flagstone Dalles
■ Picnic Table Table à pique-nique	Granite Granit
★ Cultural Asset Biens culturels	Gravel Gravier
<b>Fencing Clôture</b>	Interlock Pavé autobloquant
● Metal Métal	Marble Marbre
● Wood Bois	Mega Paver Pavé de béton
● Miscellaneous Divers	Stonedust Poussière de pierre
● Guard Rail Balustrade	Wood Bois
● Hand Rail Rampe d'escalier	Miscellaneous Divers
<b>Walls Murs</b>	Landscape Material Matériaux paysager
● Concrete Béton	Steps Marches
● Masonry and Iron Maçonnerie et fer	Site Limit Limite de site
● Concrete and Iron Béton et fer	
● Stone Masonry Maçonnerie pierre	
● Miscellaneous Divers	





1 Wellington Terrace  
Terrasse 1, Wellington

NCC Site Number Numéro de site (CCN)	Map Number Numéro de carte	Date: 25 Aug 2016 Scale Échelle: 1:600
441239	2 of 4	N

Legend - Légende

- Confederation Blvd. Lighting**  
Lampadaires - Boul de la Confédération
- Street Light - Éclairage de rue
  - Street Pedestrian Light - Lampadaire de rue pour piétons
  - Pedestrian Light - Lampadaire pour piétons
  - Threshold Light - Feu de seuil
  - Ceremonial Route - Parcours d'honneur


- Lighting**  
Éclairage
- Street - Rue
  - Sidewalk - Trottoir
  - Core Park - Style parc urbain
  - Core Park Light with Outlet - Parc du coeur avec prise
  - Flood - Projecteur
  - Ground - Enfoui dans le sol
  - Bollard with Light - Butoir avec lumière

- Other Electrical Items**  
Autres items électrique
- ⚡ Electrical Meter - Compteur électrique
  - ⚡ Power Bollard - Butoir électrique
  - ⚡ Electrical Kiosk - Kiosque électrique
  - ⚡ Electrical Pedestal - Piédestal électrique
  - ⚡ Utility Pole - Poteau de ligne
  - ⚡ Utility Pole Base - Base de poteau de ligne
  - ⚡ Electrical Outlet - Prise de courant
  - ⚡ Electrical Access Hole - Trou d'accès
  - ⚡ Transformer - Transformateur
  - ⚡ Control Panel - Panneau de control
  - ⚡ Junction Box - Boîte de jonction

- Electrical Lines**  
Installations électriques
- Aboveground - En surface
  - Underground - Souterrain
  - Site Limit - Limite de site

*Any underground data shown on this map has been verified as accurately as possible, however, the complete accuracy of this information cannot be guaranteed. Conduct Utility Location surveys before conducting underground work.*

*Toutes les données souterraines identifiées sur cette carte ont été vérifiées aussi précisément que possible; cependant, l'exactitude totale de ces renseignements ne peut être garantie. Effectuez des lèves pour déterminer l'emplacement des services publics.*





**Systems - Lighting and electrical / Systèmes - Lumière et électrique**


**Detailed Description for Electrical Kiosk and Pedestals / Description détaillé pour les kiosques électriques et socles**

**Contrat Name: Core Area Lands and Confederation Boulevard / Nom du contrat : Les terrains du Coeur et le Boulevard de la Confédération**

Note: The kiosk and pedestal numbers found in this page correspond to the numbers found on the electrical maps. / Note : Les numéros de kiosque et de socle sur cette page correspondent aux numéros trouvés sur les cartes électriques.

Park and map name / Nom du parc et de la carte	Map Number N° de carte	Kiosk Number N° de kiosque	Pedestal Number N° du socle	Asset Description	Description des biens
1 Wellington Terrace / Terrasse 1, Wellington	8	K341		1x Photocell 1x Lighting contactor, 120V 1x Breaker panel, 120/208V, 225A, 3P-4W 26x Breakers, 120/240V, 15A, 1P 16x Breakers, blanks	1x cellule photoélectrique 1x contracteur d'allumage de 120V 1x panneau de disjoncteurs de 120/208V, 225A, 3P-4W 26x disjoncteurs de 120/240V, 15A, 1P 16x disjoncteurs, blancs





1 Wellington Terrace  
Terrasse 1, Wellington

NCC Site Number Numéro de site (CCN)	Map Number Numéro de carte	Date: 17 Aug 2016
441239	3 of 4	Scale Échelle: 1:600


Legend - Légende

- Irrigation Systems**  
Systèmes d'irrigation
- ▲ Control Valve  
Soupape de commande
  - ▲ Quick Coupling Valve  
Soupape quick-coupling
  - ▲ Main line water valve  
Régulateur de débit de la conduite principale
  - ▲ Miscellaneous Valve  
Valve divers
  - ▲ Fire Hydrant  
Prise d'incendie
  - ▲ Miscellaneous Pump  
Pompe divers
  - ▲ Hose Faucet  
Robinet pour boyau
  - Sprinkler Head  
Tête d'arroseur
  - ▨ Subsurface Irrigation Mat  
Système d'irrigation souterrain
- Potable Water Systems**  
Systèmes d'eau potable
- Decorative Fountain  
Fontaine décorative
  - Drinking Fountain  
Fontaine à boire
  - Master Water Service  
Service principal d'eau
  - Water Meter  
Compteurs d'eau
  - Sprinkler Line - Potable  
Conduits pour les arroseurs - eau potable
  - Water Line - Potable  
Conduite d'eau potable
- Non Potable Water Systems**  
Systèmes d'eau non potable
- Sprinkler Line - Non Potable  
Conduits pour les arroseurs - Eau non potable
  - Water Line - Non Potable  
Conduite d'eau non potable
- Waste Water Systems**  
Réseaux d'eau résiduaire
- ▲ Drain  
Drain
  - Sanitary Line  
Conduite sanitaire
  - Storm Line  
Égout pluvial
  - ▨ Site Limit  
Limite de site

Any underground data shown on this map has been verified as accurately as possible, however, the complete accuracy of this information cannot be guaranteed. Conduct Utility Location surveys before conducting underground work.

Toutes les données souterraines identifiées sur cette carte ont été vérifiées aussi précisément que possible; cependant, l'exactitude totale de ces renseignements ne peut être garantie. Effectuez des lèves pour déterminer l'emplacement des services publics.





1 Wellington Terrace  
Terrasse 1, Wellington

NCC Site Number Numéro de site (CCN)	Map Number Numéro de carte	Date: 17 Aug 2016
441239	4 of 4	Scale Échelle: 1:600

Legend - Légende

- Bus Shelter  
Abribus
- Doorway  
Corridor d'entrée
- Mechanical Utility  
Service mécanique
- Flagpole  
Mât de drapeau
- Fire Hydrant  
Prise d'incendie
- Emergency Service  
Service d'urgence
- Pay Parking Kiosk  
Distributrice de billets de stationnement
- Universal Access Parking  
Stationnement accès universel
- Map Model  
Maquette
- Interpretation Panel  
Panneau d'interprétation
- Information Kiosk (Column)  
Kiosque d'infomation (colonne)
- Snow Fence  
Clôture à neige
- Roadway and Parking Lot  
Route et aires de stationnement
- Sidewalk and Building Access  
Trottoir et accès aux bâtiments
- Temporary Snow Storage  
Remisage de neige temporaire
- Temporary Snow Dump  
Dépôt temporaire de neige
- No Snow Dumping  
Aucun déversement de neige
- Site Limit  
Limite de site



## Site Feature Summary - Sommaire de Site

**Map - Carte:** 09  
**Site Name:** Rideau Canal Esplanade  
**Nom du site:** Esplanade du canal Rideau  
**Site #:** 336264

### 1. Landscape Features - Biens paysager

#### Trees

Subtype Sous-type	Detail Détails	Count Nombre	Length (m) Longueur	Area (m2) Surface
Deciduous Feuille		89		

#### Turf - Gazon

Subtype Sous-type	Detail Détails	Count Nombre	Length (m) Longueur	Area (m2) Surface
Class B Classe B				463.3

### 2. Civil Features - Biens civil

#### Curbs & Edging - Bords & bordures

Subtype Sous-type	Detail Détails	Count Nombre	Length (m) Longueur	Area (m2) Surface
Curb Bordure	Concrete Béton		155.1	
Decorative Edging Bordure décorative	Concrete Béton		110.5	

#### Fencing - Clôture

Subtype Sous-type	Detail Détails	Count Nombre	Length (m) Longueur	Area (m2) Surface
Railing Balustrade	Concrete & Iron Béton & fer		325.1	
Railing Balustrade	Metal Métal		74.3	
Railing Balustrade	Steel Acier		35.8	

#### Fixtures - Biens civils

Subtype Sous-type	Detail Détails	Count Nombre	Length (m) Longueur	Area (m2) Surface
Bollard Butoir	Steel Acier	28		
Manhole Regard d'égout	Metal Métal	1		



Manhole	Unknown	7
Regard d'égout	Inconnu	

## Furniture - Mobilier

Subtype Sous-type	Detail Détails	Count Nombre	Length (m) Longueur	Area (m2) Surface
Bench Banc	Metal Métal	38		
Bench Banc	Wood Bois	11		
Bike Rack Support à bicyclette	Metal Métal	2		
Garbage Can Poubelle	Metal Métal	5		

## Landscape Material - Matériaux paysagers

Subtype Sous-type	Detail Détails	Count Nombre	Length (m) Longueur	Area (m2) Surface
Decorative Landscape Surface Revêtement décoratif	Gravel Gravier			434.2
Decorative Landscape Surface Revêtement décoratif	Woodchip Copeau de bois			1,110.3

## Material - Matériau

Subtype Sous-type	Detail Détails	Count Nombre	Length (m) Longueur	Area (m2) Surface
Decorative Hard Surface Revêtement décoratif	Asphalt Asphalte			51.8
Decorative Hard Surface Revêtement décoratif	Cobblestone Pavé arrondi			359.0
Decorative Hard Surface Revêtement décoratif	Concrete Béton			1,185.5
Decorative Hard Surface Revêtement décoratif	Gravel Gravier			19.9
Decorative Hard Surface Revêtement décoratif	Stone Pierre			1,118.5
Dock Quai	Wood Bois			381.7
Furniture Pad Base pour mobilier	Wood Bois			30.2
Sidewalk Trottoir	Concrete Béton			848.8

## Steps - Marches

Subtype Sous-type	Detail Détails	Count Nombre	Length (m) Longueur	Area (m2) Surface
Steps Marches	Concrete Béton			59.0
Steps Marches	Stone Pierre			20.4



## Walls - Murs

Subtype Sous-type	Detail Détails	Count Nombre	Length (m) Longeur	Area (m2) Surface
Decorative/Stand alone Mur décoratif	Stone Masonry Maçonnerie en pierre		453.1	
Retaining Mur de soutènement	Concrete Béton		90.6	

## 3. Electrical Features - Biens électrique

### Electrical Lines - Installation électriques

Subtype Sous-type	Detail Détails	Count Nombre	Length (m) Longeur	Area (m2) Surface
Underground Cable Câble sous-terrains			847.4	

### Lighting - Éclairage

Subtype Sous-type	Detail Détails	Count Nombre	Length (m) Longeur	Area (m2) Surface
Ground Light Éclairage enfoui dans le sol		4		
Light Éclairage		1		
Sidewalk / Pathway Light Éclairage de trottoir/sentier		24		

### Other Electrical Items - Autre items électrique

Subtype Sous-type	Detail Détails	Count Nombre	Length (m) Longeur	Area (m2) Surface
Electrical Kiosk Kiosk électrique		1		
Electrical Outlet Prise de courant		4		
Hand Hole Porte d'accès		1		
Pull Pit Fosse de service		4		
Transformer Transformateur		1		

## 4. Water Features - Biens d'eau

### Fixtures - Biens civils

Subtype Sous-type	Detail Détails	Count Nombre	Length (m) Longeur	Area (m2) Surface
Catch Basin Puisard		2		
Drain Drain		2		



Sewer Grate Grille d'égout	3
-------------------------------	---

## Irrigation systems - Systèmes d'irrigation

Subtype Sous-type	Detail Détails	Count Nombre	Length (m) Longueur	Area (m2) Surface
Backflow Valve Clapet de non retour		1		
Control Valve Soupape de contrôle		2		
Quick Coupling Valve Soupape de raccord rapide		2		
Sprinkler Head Tête de gicleur		244		
System Controller Régulateur de système		2		
Unknown Valve Vanne inderterminé		4		
Water Control Valve Robinet de réglage		25		

## Non-Potable Water Systems - Systèmes d'eau non-potable

Subtype Sous-type	Detail Détails	Count Nombre	Length (m) Longueur	Area (m2) Surface
Sanitary Line Conduits pour les gicleurs			37.7	

## Potable water systems - Systèmes d'eau potable

Subtype Sous-type	Detail Détails	Count Nombre	Length (m) Longueur	Area (m2) Surface
Drinking Fountain Fontaine d'eau potable		1		
Sprinkler Line - Potable Conduits pour les gicleurs			758.2	
Sprinkler Main - Potable Conduite principale de gicleur			328.5	
Water Main - Potable Conduite d'eau			49.4	

## Disclaimer - Avis de non-responsabilité

This document has been compiled to compliment the maintenance management contract maps and should be used as a guide only.

Ce document a été préparé pour compléter les cartes de contrat de gestion de l'entretien et devrait être utilisé à titre de guide seulement.

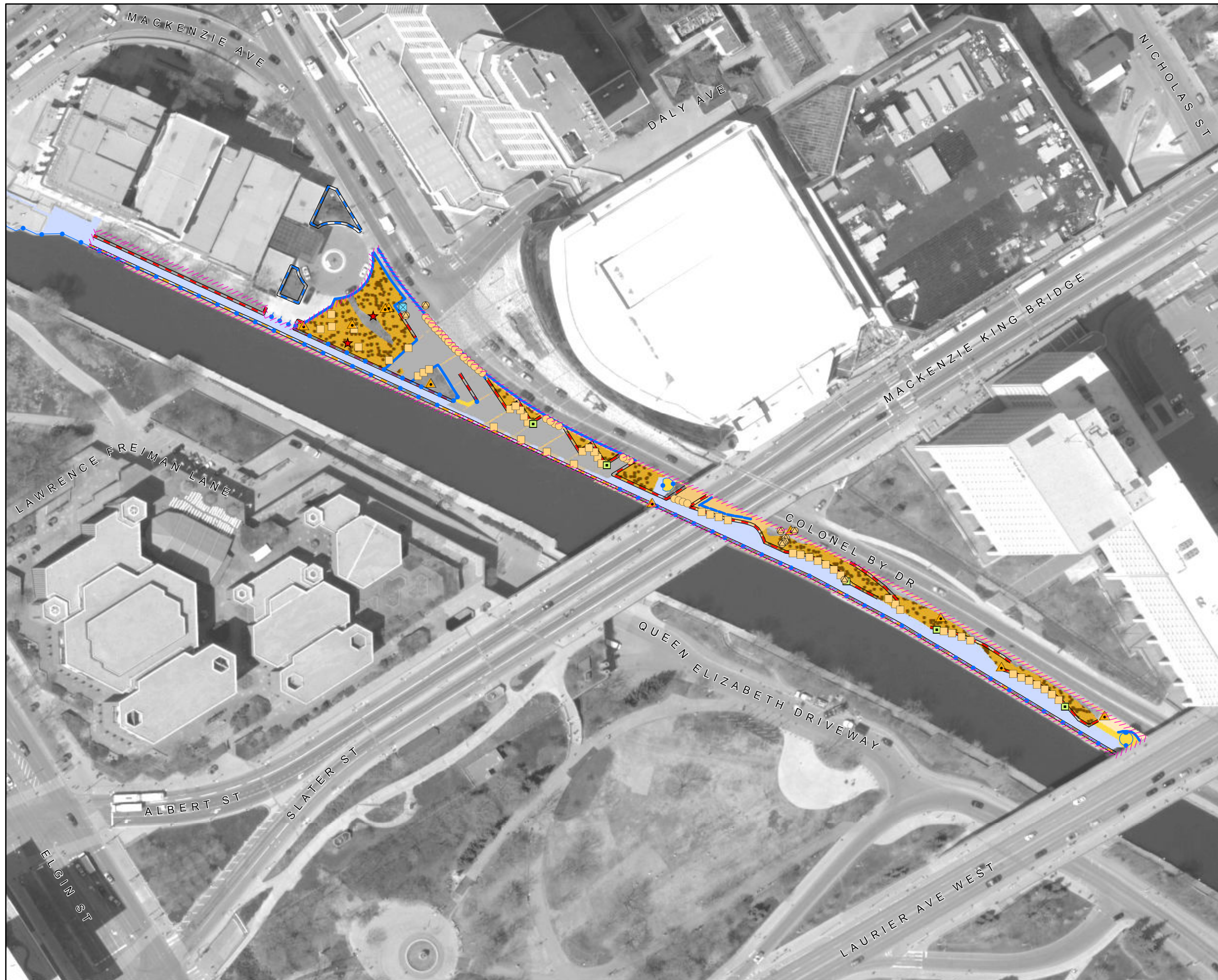




**Legend - Légende**

- Tree  
Arbre
- Turf  
Gazon**
- Class A  
Classe A
- Class B  
Classe B
- Class C  
Classe C
- Class N  
Classe N
- Firebreak  
Corridor coupe-feu**
- Class C  
Classe C
- Other Green Spaces  
D'autres espaces vert**
- Garden  
Jardin
- Shrub Bed  
Massif d'arbustes
- Wild Flowers  
Fleurs sauvages
- Recreational Area  
Espace récréatif
- Tree Stand  
Peuplement d'arbres
- Site Limit  
Limite de site






<b>NCC Site Number</b> Numéro de site (CCN)	<b>Map Number</b> Numéro de carte	<b>Date:</b> 17 Aug 2016
<b>336264</b>	<b>2 of 4</b>	<b>Scale</b> Échelle: 1:1,400

**Legend - Légende**

<b>Fixtures</b> <b>Biens civils</b>	<b>Curbs &amp; Edging</b> <b>Bords &amp; bordures</b>
<ul style="list-style-type: none"> <li> Bollard</li> <li> Butoir</li> <li> Gate</li> <li> Barrière</li> <li> Manhole</li> <li> Trou d'homme</li> <li> Tree Grate</li> <li> Grille d'arbre</li> <li> Culvert</li> <li> Ponceau</li> <li> Poster Collar</li> <li> Porte-affiches</li> <li> Drain</li> <li> Drain</li> </ul>	<ul style="list-style-type: none"> <li> Asphalt - Asphalte</li> <li> Concrete - Béton</li> <li> Granite - Granit</li> <li> Stone - Pierre</li> <li> Wood - Bois</li> <li> Miscellaneous - Divers</li> </ul>
<b>Furniture</b> <b>Mobilier</b>	<b>Materials</b> <b>Matériaux</b>
<ul style="list-style-type: none"> <li> Ash Can</li> <li> Seau à cendre</li> <li> Bench - Banc</li> <li> Bicycle Rack</li> <li> Support à bicyclettes</li> <li> Flag Pole</li> <li> Mât de drapeau</li> <li> Garbage Can</li> <li> Poubelle</li> <li> Picnic Table</li> <li> Table à pique-nique</li> <li> Cultural Asset</li> <li> Biens culturels</li> </ul>	<ul style="list-style-type: none"> <li> Asphalt</li> <li> Asphalte</li> <li> Cobblestone</li> <li> Pavé</li> <li> Concrete</li> <li> Béton</li> <li> Earth</li> <li> Terre</li> <li> Exposed Aggregate</li> <li> Agrégat exposé</li> <li> Flagstone</li> <li> Dalles</li> <li> Granite</li> <li> Granit</li> <li> Gravel</li> <li> Gravier</li> <li> Interlock</li> <li> Pavé autobloquant</li> <li> Marble</li> <li> Marbre</li> <li> Mega Paver</li> <li> Pavé de béton</li> <li> Stonedust</li> <li> Poussière de pierre</li> <li> Wood</li> <li> Bois</li> <li> Miscellaneous</li> <li> Divers</li> <li> Landscape Material</li> <li> Matériaux paysager</li> <li> Steps</li> <li> Marches</li> <li> Site Limit</li> <li> Limite de site</li> </ul>
<b>Fencing</b> <b>Clôture</b>	
<ul style="list-style-type: none"> <li> Metal</li> <li> Métal</li> <li> Wood</li> <li> Bois</li> <li> Miscellaneous</li> <li> Divers</li> <li> Guard Rail</li> <li> Balustrade</li> <li> Hand Rail</li> <li> Rampe d'escalier</li> </ul>	
<b>Walls</b> <b>Murs</b>	
<ul style="list-style-type: none"> <li> Concrete</li> <li> Béton</li> <li> Masonry and Iron</li> <li> Maçonnerie et fer</li> <li> Concrete and Iron</li> <li> Béton et fer</li> <li> Stone Masonry</li> <li> Maçonnerie pierre</li> <li> Miscellaneous</li> <li> Divers</li> </ul>	





NCC Site Number Numéro de site (CCN)	Map Number Numéro de carte	Date: 25 Aug 2016
336264	3 of 4	Scale Échelle: 1:1,400

Legend - Légende

- Confederation Blvd. Lighting  
Lampadaires - Boul de la Confédération**
- Street Light - Éclairage de rue
  - Street Pedestrian Light - Lampadaire de rue pour piétons
  - Pedestrian Light - Lampadaire pour piétons
  - Threshold Light - Feu de seuil
  - Ceremonial Route - Parcours d'honneur

- Lighting  
Éclairage**
- Street - Rue
  - Sidewalk - Trottoir
  - Core Park - Style parc urbain
  - Core Park Light with Outlet - Parc du coeur avec prise
  - Flood - Projecteur
  - Ground - Enfoui dans le sol
  - Bollard with Light - Butoir avec lumière

- Other Electrical Items  
Autres items électrique**
- Electrical Meter - Compteur électrique
  - Power Bollard - Butoir électrique
  - Electrical Kiosk - Kiosque électrique
  - Electrical Pedestal - Piédestal électrique
  - Utility Pole - Poteau de ligne
  - Utility Pole Base - Base de poteau de ligne
  - Electrical Outlet - Prise de courant
  - Electrical Access Hole - Trou d'accès
  - Transformer - Transformateur
  - Control Panel - Panneau de control
  - Junction Box - Boîte de jonction

- Electrical Lines  
Installations électriques**
- Aboveground - En surface
  - Underground - Souterrain
  - Site Limit - Limite de site

*Any underground data shown on this map has been verified as accurately as possible, however, the complete accuracy of this information cannot be guaranteed. Conduct Utility Location surveys before conducting underground work.*

*Toutes les données souterraines identifiées sur cette carte ont été vérifiées aussi précisément que possible; cependant, l'exactitude totale de ces renseignements ne peut être garantie. Effectuez des lèves pour déterminer l'emplacement des services publics.*



## Systems - Lighting and electrical / Systèmes - Lumière et électrique

### Detailed Description for Electrical Kiosk and Pedestals / Description détaillé pour les kiosques électriques et socles

**Contrat Name: Core Area Lands and Confederation Boulevard / Nom du contrat : Les terrains du Coeur et le Boulevard de la Confédération**

Note: The kiosk and pedestal numbers found in this page correspond to the numbers found on the electrical maps. / Note : Les numéros de kiosque et de socle sur cette page correspondent aux numéros trouvés sur les cartes électriques.

Park and map name / Nom du parc et de la carte	Map Number N° de carte	Kiosk Number N° de kiosque	Pedestal Number N° du socle	Asset Description	Description des biens
Rideau Canal Esplanade / Esplanade du canal Rideau	9	K431		1x Breaker panel, 400A, 3P 1x Hydro meter, 400A, 347/600V, 3P, with transformer 1x Switchboard, 400A, 600/347V, 3P-4W 1x Breaker, 250A, 3P 1x Transformer, 225kVA, 600-120/208V, 3P-4W 1x Panelboard, 800A, 120/208V, 3P-4W 1x Breaker, 150A, 3P 1x Hydro meter, 200A, 120/208V, 3P-4W 1x Panelboard, 225A, 120/208V, 3P-4W 2x Breaker, 30A, 1P 2x Breaker, 20A, 1P 1x Relay Panel with timer and photocell 1x Breaker, 15A, 1P 1x Breaker, 100A, 2P	1x tableau à disjoncteurs, 400 A, régime triphasé 1x hydromètre, 400 A, 347/600 V, régime triphasé, avec transformateur 1x tableau de commutation, 400 A, 600/347 V, régime triphasé, 4 fils 1x disjoncteur, 250 A, régime triphasé 1x transformateur, 225 kVA, 600-120/208 V, régime triphasé, 4 fils 1x tableau de distribution, 800 A, 120/208 V, régime triphasé, 4 fils 1x disjoncteur, 150 A, régime triphasé 1x hydromètre, 200 A, 120/208 V, régime triphasé, 4 fils 1x tableau de distribution, 225 A, 120/208 V, régime triphasé, 4 fils 2x disjoncteurs, 30 A, régime monophasé 2x disjoncteurs, 20 A, régime monophasé 1x tableau de relais avec minuterie et cellule photoélectrique 1x disjoncteur, 15 A, régime monophasé 1x disjoncteur, 100 A, régime biphasé
Rideau Canal Esplanade / Esplanade du canal Rideau	9	K432		1x Breaker panel, 400A, 3P 1x Hydro meter, 400A, 347/600V, 3P, with transformer 1x Switchboard, 400A, 600/347V, 3P-4W 1x Breaker, 250A, 3P 1x Transformer, 225kVA, 600-120/208V, 3P-4W 1x Panelboard, 800A, 120/208V, 3P-4W 1x Breaker, 150A, 3P 1x Hydro meter, 200A, 120/208V, 3P-4W 1x Panelboard, 225A, 120/208V, 3P-4W 2x Breaker, 30A, 1P 2x Breaker, 20A, 1P 1x Relay Panel with timer and photocell 1x Breaker, 15A, 1P 1x Breaker, 100A, 2P	1x tableau à disjoncteurs, 400 A, régime triphasé 1x hydromètre, 400 A, 347/600 V, régime triphasé, avec transformateur 1x tableau de commutation, 400 A, 600/347 V, régime triphasé, 4 fils 1x disjoncteur, 250 A, régime triphasé 1x transformateur, 225 kVA, 600-120/208 V, régime triphasé, 4 fils 1x tableau de distribution, 800 A, 120/208 V, régime triphasé, 4 fils 1x disjoncteur, 150 A, régime triphasé 1x hydromètre, 200 A, 120/208 V, régime triphasé, 4 fils 1x tableau de distribution, 225 A, 120/208 V, régime triphasé, 4 fils 2x disjoncteurs, 30 A, régime monophasé 2x disjoncteurs, 20 A, régime monophasé 1x tableau de relais avec minuterie et cellule photoélectrique 1x disjoncteur, 15 A, régime monophasé 1x disjoncteur, 100 A, régime monophasé





Rideau Canal Esplanade  
Esplanade du canal Rideau

NCC Site Number Numéro de site (CCN)	Map Number Numéro de carte	Date: 17 Aug 2016
336264	4 of 4	Scale Échelle: 1:1,400

Legend - Légende

- Irrigation Systems**  
Systèmes d'irrigation
- ▲ Control Valve  
Soupape de commande
  - ▲ Quick Coupling Valve  
Soupape quick-coupling
  - ▲ Main line water valve  
Régulateur de débit de la conduite principale
  - ▲ Miscellaneous Valve  
Valve divers
  - ▲ Fire Hydrant  
Prise d'incendie
  - ▲ Miscellaneous Pump  
Pompe divers
  - ▲ Hose Faucet  
Robinet pour boyau
  - Sprinkler Head  
Tête d'arroseur
  - ▨ Subsurface Irrigation Mat  
Système d'irrigation souterrain
- Potable Water Systems**  
Systèmes d'eau potable
- Decorative Fountain  
Fontaine décorative
  - Drinking Fountain  
Fontaine à boire
  - Master Water Service  
Service principal d'eau
  - Water Meter  
Compteurs d'eau
  - Sprinkler Line - Potable  
Conduits pour les arroseurs - eau potable
  - Water Line - Potable  
Conduite d'eau potable
- Non Potable Water Systems**  
Systèmes d'eau non potable
- Sprinkler Line - Non Potable  
Conduits pour les arroseurs - Eau non potable
  - Water Line - Non Potable  
Conduite d'eau non potable
- Waste Water Systems**  
Réseaux d'eau résiduaire
- ▲ Drain  
Drain
  - Sanitary Line  
Conduite sanitaire
  - Storm Line  
Égout pluvial
  - ▨ Site Limit  
Limite de site

Any underground data shown on this map has been verified as accurately as possible, however, the complete accuracy of this information cannot be guaranteed. Conduct Utility Location surveys before conducting underground work.

Toutes les données souterraines identifiées sur cette carte ont été vérifiées aussi précisément que possible; cependant, l'exactitude totale de ces renseignements ne peut être garantie. Effectuez des lèves pour déterminer l'emplacement des services publics.



## Site Feature Summary - Sommaire de Site

**Map - Carte:** 10  
**Site Name:** Plaza Bridge  
**Nom du site:** Pont Plaza  
**Site #:** 441210

## 2. Civil Features - Biens civil

### Curbs & Edging - Bords & bordures

Subtype Sous-type	Detail Détails	Count Nombre	Length (m) Longueur	Area (m2) Surface
Curb Bordure	Concrete Béton		22.2	

### Fencing - Clôture

Subtype Sous-type	Detail Détails	Count Nombre	Length (m) Longueur	Area (m2) Surface
Fence Clôture	Chain Link Clôture en chaîne		46.2	
Fence Clôture	Concrete Béton		63.6	
Fence Clôture	Page Wire Clôture en grillage		10.3	
Fence Clôture	Steel Acier		25.3	
Railing Balustrade	Steel Acier		110.1	

### Fixtures - Biens civils

Subtype Sous-type	Detail Détails	Count Nombre	Length (m) Longueur	Area (m2) Surface
Bollard Butoir	Concrete Béton	4		
Manhole Regard d'égout	Unknown Inconnu	2		

### Landscape Material - Matériaux paysagers

Subtype Sous-type	Detail Détails	Count Nombre	Length (m) Longueur	Area (m2) Surface
Decorative Landscape Surface Revêtement décoratif	Gravel Gravier			26.0
Decorative Landscape Surface Revêtement décoratif	Rock Roche			142.7

### Material - Matériau

Subtype Sous-type	Detail Détails	Count Nombre	Length (m) Longueur	Area (m2) Surface
----------------------	-------------------	-----------------	------------------------	----------------------



Decorative Hard Surface Revêtement décoratif	Cobblestone Pavé arrondi	91.6
Decorative Hard Surface Revêtement décoratif	Concrete Béton	751.4
Landing Palier	Concrete Béton	115.0
Landing Palier	Concrete Mega Paver Béton	1.9
Pedestrian Ramp Rampe piétonnier	Concrete Béton	77.3
Roadway Chaussée	Concrete Béton	130.2
Sidewalk Trottoir	Asphalt Asphalte	5.4
Sidewalk Trottoir	Cobblestone Pavé arrondi	65.0
Sidewalk Trottoir	Concrete Béton	1,793.1
Sidewalk Trottoir	Concrete Mega Paver Béton	407.1
Sidewalk Trottoir	Granite Pavers Pavé en granite	75.7

## Steps - Marches

Subtype Sous-type	Detail Détails	Count Nombre	Length (m) Longueur	Area (m2) Surface
Steps Marches	Concrete Béton			337.8
Steps Marches	Concrete Mega Paver Béton			2.5

## Walls - Murs

Subtype Sous-type	Detail Détails	Count Nombre	Length (m) Longueur	Area (m2) Surface
Decorative/Stand alone Mur décoratif	Concrete Béton		13.8	

## 3. Electrical Features - Biens électrique

### Electrical Lines - Installation électriques

Subtype Sous-type	Detail Détails	Count Nombre	Length (m) Longueur	Area (m2) Surface
Underground Cable Câble sous-terrains			41.7	

### Lighting - Éclairage

Subtype Sous-type	Detail Détails	Count Nombre	Length (m) Longueur	Area (m2) Surface
Sidewalk / Pathway Light Éclairage de trottoir/sentier		2		



## 4. Water Features - Biens d'eau

### Fixtures - Biens civils

Subtype Sous-type	Detail Détails	Count Nombre	Length (m) Longueur	Area (m2) Surface
Catch Basin Puisard		3		

### Non-Potable Water Systems - Systèmes d'eau non-potable

Subtype Sous-type	Detail Détails	Count Nombre	Length (m) Longueur	Area (m2) Surface
Sanitary Line Conduits pour les gicleurs			49.1	

## 5. Snow & Ice Clearing Features - Biens de déneigement & déglçage

### Snow & Ice Clearing Areas - Espace de déneigement & déglçage

Subtype Sous-type	Detail Détails	Count Nombre	Length (m) Longueur	Area (m2) Surface
Pedestrian Access Accès piétonnier				24.7

## Disclaimer - Avisi de non-responsabilité

This document has been compiled to compliment the maintenance management contract maps and should be used as a guide only.

Ce document a été préparé pour compléter les cartes de contrat de gestion de l'entretien et devrait être utilisé à titre de guide seulement.

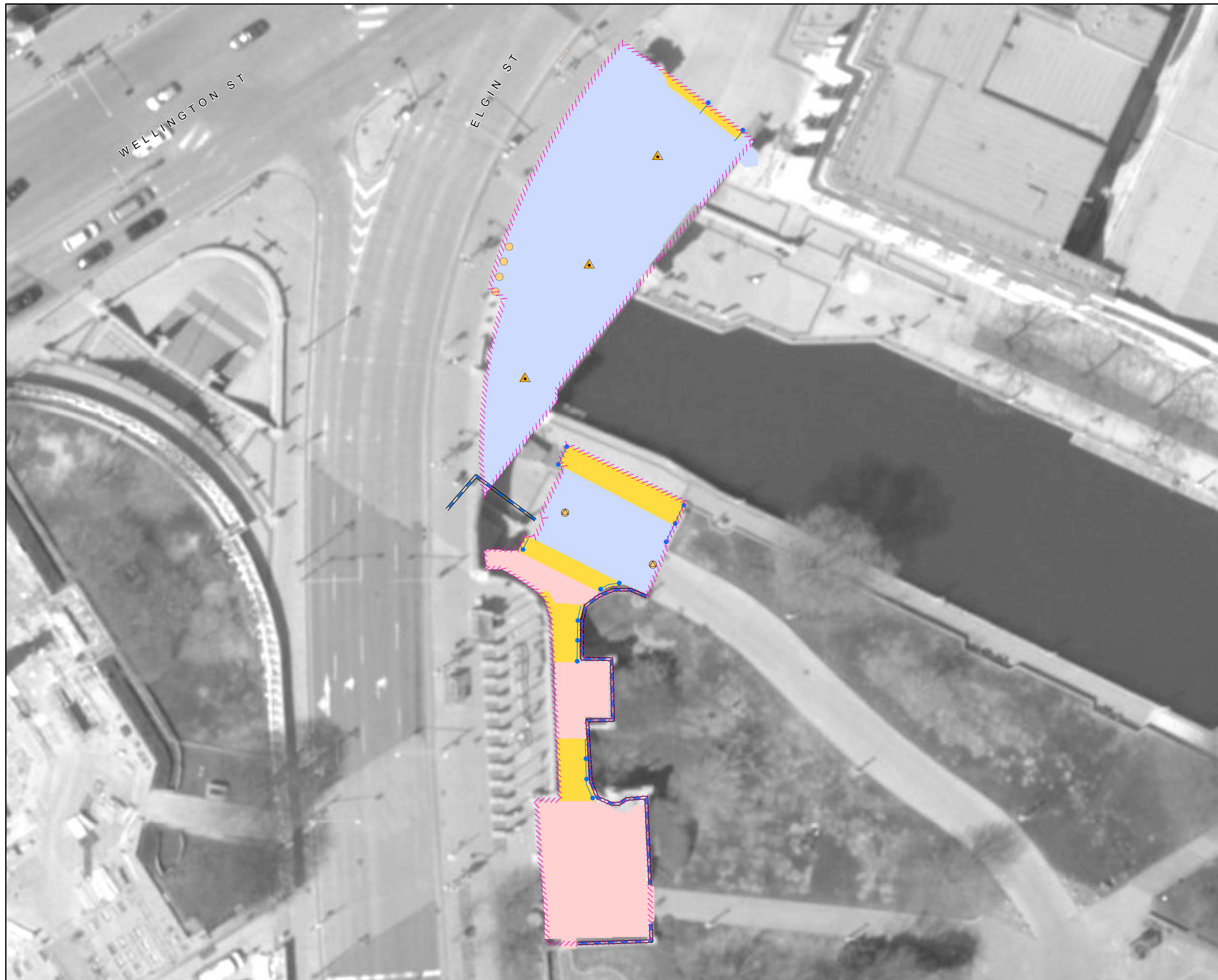




Legend - Légende

- |  |  |
|--|--|
| <b>Fixtures<br/>Biens civils</b>           | <b>Curbs &amp; Edging<br/>Bords &amp; bordures</b> |
| ● Bollard - Butoir                         | Asphalt - Asphalte                                 |
| ● Gate - Barrière                          | Concrete - Béton                                   |
| ● Manhole<br>Trou d'homme                  | Granite - Granit                                   |
| ● Tree Grate<br>Grille d'arbre             | Stone - Pierre                                     |
| ▲ Culvert - Ponceau                        | Wood - Bois  |
| ★ Cultural Asset<br>Biens culturels        | Miscellaneous - Divers                             |
| ▲ Drain - Drain                            | <b>Materials<br/>Matériaux</b>                     |
| <b>Furniture<br/>Mobiliier</b>             | Asphalt - Asphalte                                 |
| ■ Ash Can<br>Seau à cendre                 | Cobblestone - Pavé                                 |
| ■ Bench - Banc                             | Concrete - Béton                                   |
| ■ Bicycle Rack<br>Support à bicyclettes    | Earth - Terre                                      |
| ■ Flag Pole<br>Mât de drapeau              | Exposed Aggregate<br>Agrégat exposé                |
| ■ Garbage Can<br>Poubelle                  | Flagstone - Dalles                                 |
| ■ Picnic Table<br>Table à pique-nique      | Granite - Granit                                   |
| <b>Fencing<br/>Clôture</b>                 | Gravel - Gravier                                   |
| — Metal - Métal                            | Interlock<br>Pavé autobloquant                     |
| — Wood - Bois                              | Marble - Marbre                                    |
| — Miscellaneous<br>Divers                  | Mega Paver   |
| — Guard Rail<br>Balustrade                 | Pavé de béton                                      |
| — Hand Rail<br>Rampe d'escalier            | Stonedust<br>Poussière de pierre                   |
| <b>Walls<br/>Murs</b>                      | Wood - Bois  |
| — Concrete - Béton                         | Miscellaneous<br>Divers                            |
| — Masonry and Iron<br>Maçonnerie et fer    | Landscape Material<br>Matériaux                    |
| — Concrete and Iron<br>Béton et fer        | Steps-Marches                                      |
| — Stone Masonry<br>Maçonnerie<br>en pierre | Site Limit - Limite de site                        |
| — Miscellaneous<br>Divers                  |  |





Legend - Légende

Fixtures  
Biens civils

- Bollard  
Butoir
- Gate  
Barrière
- Manhole  
Trou d'homme
- Tree Grate  
Grille d'arbre
- Culvert  
Ponceau
- Poster Collar  
Porte-affiches
- Drain  
Drain

Furniture  
Mobilier

- Ash Can  
Seau à cendre
- Bench - Banc
- Bicycle Rack  
Support à bicyclettes
- Flag Pole  
Mât de drapeau
- Garbage Can  
Poubelle
- Picnic Table  
Table à pique-nique
- Cultural Asset  
Biens culturels

Fencing  
Clôture

- Metal  
Métal
- Wood  
Bois
- Miscellaneous  
Divers
- Guard Rail  
Balustrade
- Hand Rail  
Rampe d'escalier

Walls  
Murs

- Concrete  
Béton
- Masonry and Iron  
Maçonnerie et fer
- Concrete and Iron  
Béton et fer
- Stone Masonry  
Maçonnerie pierre
- Miscellaneous  
Divers


Curbs & Edging  
Bords & bordures

- Asphalt - Asphalte
- Concrete - Béton
- Granite - Granit
- Stone - Pierre
- Wood - Bois
- Miscellaneous - Divers

Materials  
Matériaux

- Asphalt  
Asphalte
- Cobblestone  
Pavé
- Concrete  
Béton
- Earth  
Terre
- Exposed Aggregate  
Agrégat exposé
- Flagstone  
Dalles
- Granite  
Granit
- Gravel  
Gravier
- Interlock  
Pavé autobloquant
- Marble  
Marbre
- Mega Paver  
Pavé de béton
- Stonedust  
Poussière de pierre
- Wood  
Bois
- Miscellaneous  
Divers
- Landscape Material  
Matériaux paysager
- Steps  
Marches
- Site Limit  
Limite de site





<b>Civil Assets - Electrical</b> <b>Biens civils - Électrique</b>		10
<b>Plaza Bridge - Lower Level</b> <b>Pont Plaza - Étage inférieur</b>		
NCC Site Number Numéro de site (CCN)	Map Number Numéro de carte	Date: 25 Aug 2016
441210	2 of 2	Scale Échelle: 1:500
<b>Legend - Légende</b>		N 
<b>Confederation Blvd. Lighting</b> <b>Lampadaires - Boul de la Confédération</b>		
<ul style="list-style-type: none"> <li> Street Light - Éclairage de rue</li> <li> Street Pedestrian Light</li> <li> Lampadaire de rue pour piétons</li> <li> Pedestrian Light - Lampadaire pour piétons</li> <li> Threshold Light - Feu de seuil</li> <li> Ceremonial Route - Parcours d'honneur</li> </ul>		
<b>Lighting - Éclairage</b>		
<ul style="list-style-type: none"> <li> Street - Rue</li> <li> Sidewalk - Trottoir</li> <li> Core Park - Style parc urbain</li> <li> Flood - Projecteur</li> <li> Ground - Enfoui dans le sol</li> <li> Bollard with Light - Butoir avec lumière</li> </ul>		
<b>Other Electrical Items - Autres items électrique</b>		
<ul style="list-style-type: none"> <li> Electrical Meter - Compteur électrique</li> <li> Power Bollard - Butoir électrique</li> <li> Electrical Kiosk - Kiosque électrique</li> <li> Electrical Pedestal - Piédestal électrique</li> <li> Utility Pole - Poteau de ligne</li> <li> Utility Pole Base - Base de poteau de ligne</li> <li> Electrical Outlet - Prise de courant</li> <li> Electrical Access Hole - Trou d'accès</li> <li> Transformer - Transformateur</li> <li> Control Panel</li> <li> Junction Box</li> </ul>		
<b>Electrical Lines - Installations électriques</b>		
<ul style="list-style-type: none"> <li> Aboveground - En surface</li> <li> Underground - Souterrain</li> <li> Site Limit - Limite de site</li> </ul>		
<p><i>Any underground data shown on this map has been verified as accurately as possible, however, the complete accuracy of this information cannot be guaranteed. Conduct Utility Location surveys before conducting underground work.</i></p> <p><i>Toutes les données souterraines identifiées sur cette carte ont été vérifiées aussi précisément que possible; cependant, l'exactitude totale de ces renseignements ne peut être garantie. Effectuez des lèves pour déterminer l'emplacement des services publics.</i></p>		





Plaza Bridge - Upper Level

Pont Plaza - Étage supérieur

NCC Site Number Numéro de site (CCN)	Map Number Numéro de carte	Date: 17 Aug 2016
441210	2 of 3	Scale Échelle: 1:450

Legend - Légende

Irrigation Systems  
Systèmes d'irrigation

- Control Valve  
Soupape de commande
- Quick Coupling Valve  
Soupape quick-coupling
- Main line water valve  
Régulateur de débit de la conduite principale
- Miscellaneous Valve  
Valve divers
- Fire Hydrant  
Prise d'incendie
- Miscellaneous Pump  
Pompe divers
- Hose Faucet  
Robinet pour boyau
- Sprinkler Head  
Tête d'arroseur
- Subsurface Irrigation Mat  
Système d'irrigation souterrain

Potable Water Systems  
Systèmes d'eau potable

- Decorative Fountain  
Fontaine décorative
- Drinking Fountain  
Fontaine à boire
- Master Water Service  
Service principal d'eau
- Water Meter  
Compteurs d'eau
- Sprinkler Line - Potable  
Conduits pour les arroseurs - eau potable
- Water Line - Potable  
Conduite d'eau potable

Non Potable Water Systems  
Systèmes d'eau non potable

- Sprinkler Line - Non Potable  
Conduits pour les arroseurs - Eau non potable
- Water Line - Non Potable  
Conduite d'eau non potable


Waste Water Systems  
Réseaux d'eau résiduaire

- Drain  
Drain
- Sanitary Line  
Conduite sanitaire
- Storm Line  
Égout pluvial
- Site Limit  
Limite de site

Any underground data shown on this map has been verified as accurately as possible, however, the complete accuracy of this information cannot be guaranteed. Conduct Utility Location surveys before conducting underground work.

Toutes les données souterraines identifiées sur cette carte ont été vérifiées aussi précisément que possible; cependant, l'exactitude totale de ces renseignements ne peut être garantie. Effectuez des lèves pour déterminer l'emplacement des services publics.





<b>NCC Site Number / Numéro de site (CCN)</b>	<b>Map Number / Numéro de carte</b>	<b>Date:</b> 17 Aug 2016
<b>441210</b>	<b>3 of 3</b>	<b>Scale / Échelle:</b> 1:450

**Legend - Légende**

- Bus Shelter / Abribus
- Doorway / Corridor d'entrée
- Mechanical Utility / Service mécanique
- Flagpole / Mât de drapeau
- Fire Hydrant / Prise d'incendie
- Emergency Service / Service d'urgence
- Pay Parking Kiosk / Distributrice de billets de stationnement
- Universal Access Parking / Stationnement accès universel
- Map Model / Maquette
- Interpretation Panel / Panneau d'interprétation
- Information Kiosk (Column) / Kiosque d'information (colonne)
- Snow Fence / Clôture à neige
- Roadway and Parking Lot / Route et aires de stationnement
- Sidewalk and Building Access / Trottoir et accès aux bâtiments
- Temporary Snow Storage / Remisage de neige temporaire
- Temporary Snow Dump / Dépôt temporaire de neige
- No Snow Dumping / Aucun déversement de neige
- Site Limit / Limite de site



## Site Feature Summary - Sommaire de Site

**Map - Carte:** 11  
**Site Name:** Plaza Bridge Park  
**Nom du site:** Parc du pont Plaza  
**Site #:** 441212

### 1. Landscape Features - Biens paysager

#### Other Green Spaces - D'autres espaces verts

Subtype Sous-type	Detail Détails	Count Nombre	Length (m) Longueur	Area (m2) Surface
Mixed Varié				641.3
Shrub Bed Massif d'arbustes				434.3

#### Trees

Subtype Sous-type	Detail Détails	Count Nombre	Length (m) Longueur	Area (m2) Surface
Deciduous Feuillu		16		

#### Turf - Gazon

Subtype Sous-type	Detail Détails	Count Nombre	Length (m) Longueur	Area (m2) Surface
Class A Classe A				1,687.7

### 2. Civil Features - Biens civil

#### Curbs & Edging - Bords & bordures

Subtype Sous-type	Detail Détails	Count Nombre	Length (m) Longueur	Area (m2) Surface
Decorative Edging Bordure décorative	Unknown Inconnu		12.5	

#### Fencing - Clôture

Subtype Sous-type	Detail Détails	Count Nombre	Length (m) Longueur	Area (m2) Surface
Fence Clôture	Metal Métal		19.2	

#### Fixtures - Biens civils

Subtype Sous-type	Detail Détails	Count Nombre	Length (m) Longueur	Area (m2) Surface
Bollard Butoir	Concrete Béton	3		



Manhole	Metal	2		
Regard d'égout	Métal			

## Material - Matériau

Subtype Sous-type	Detail Détails	Count Nombre	Length (m) Longueur	Area (m2) Surface
Decorative Hard Surface Revêtement décoratif	Cobblestone Pavé arrondi			15.6
Roadway Chaussée	Concrete Béton			388.2
Sidewalk Trottoir	Cobblestone Pavé arrondi			42.2
Sidewalk Trottoir	Concrete Béton			132.3
Sidewalk Trottoir	Granite Granit			5.0

## Walls - Murs

Subtype Sous-type	Detail Détails	Count Nombre	Length (m) Longueur	Area (m2) Surface
Retaining Mur de soutènement	Stone Masonry Maçonnerie en pierre		7.4	

## 3. Electrical Features - Biens électrique

### Electrical Lines - Installation électriques

Subtype Sous-type	Detail Détails	Count Nombre	Length (m) Longueur	Area (m2) Surface
Underground Cable Câble sous-terrains			45.6	

### Lighting - Éclairage

Subtype Sous-type	Detail Détails	Count Nombre	Length (m) Longueur	Area (m2) Surface
Sidewalk / Pathway Light Éclairage de trottoir/sentier		6		

### Other Electrical Items - Autre items électrique

Subtype Sous-type	Detail Détails	Count Nombre	Length (m) Longueur	Area (m2) Surface
Control Panel Panneau de control		1		
Hand Hole Porte d'accès		2		

## 4. Water Features - Biens d'eau



## Fixtures - Biens civils

Subtype Sous-type	Detail Détails	Count Nombre	Length (m) Longueur	Area (m2) Surface
Catch Basin Puisard		3		

## Irrigation systems - Systèmes d'irrigation

Subtype Sous-type	Detail Détails	Count Nombre	Length (m) Longueur	Area (m2) Surface
Control Valve Soupape de contrôle		3		
Sprinkler Head Tête de gicleur		89		
System Controller Régulateur de système		1		

## Non-Potable Water Systems - Systèmes d'eau non-potable

Subtype Sous-type	Detail Détails	Count Nombre	Length (m) Longueur	Area (m2) Surface
Storm Line Égout pluvial			20.0	

## Potable water systems - Systèmes d'eau potable

Subtype Sous-type	Detail Détails	Count Nombre	Length (m) Longueur	Area (m2) Surface
Sprinkler Line - Potable Conduits pour les gicleurs			701.2	
Sprinkler Main - Potable Conduite principale de gicleur			119.0	
Water Main - Potable Conduite d'eau			5.6	

## Water Meters - Compteurs d'eau

Subtype Sous-type	Detail Détails	Count Nombre	Length (m) Longueur	Area (m2) Surface
Water Meter Compteurs d'eau		1		

## 5. Snow & Ice Clearing Features - Biens de déneigement & déglçage

### Snow & Ice Clearing Areas - Espace de déneigement & déglçage

Subtype Sous-type	Detail Détails	Count Nombre	Length (m) Longueur	Area (m2) Surface
Pedestrian Access Accès piétonnier				30.4

### Snow & Ice Clearing Points - Points de déneigement & déglçage

Subtype Sous-type	Detail Détails	Count Nombre	Length (m) Longueur	Area (m2) Surface
----------------------	-------------------	-----------------	------------------------	----------------------



Doorway Corridor d'entrée	2
Fire Hydrant Access Borne-fontaine	1
Utility Service	1

## Disclaimer - Avisi de non-responsabilité

This document has been compiled to compliment the maintenance management contract maps and should be used as a guide only.

Ce document a été préparé pour compléter les cartes de contrat de gestion de l'entretien et devrait être utilisé à titre de guide seulement.



Plaza Bridge Park  
Parc du pont Plaza

NCC Site Number  
Numéro de site (CCN)  
441212

Map Number  
Numéro de carte  
1 of 5

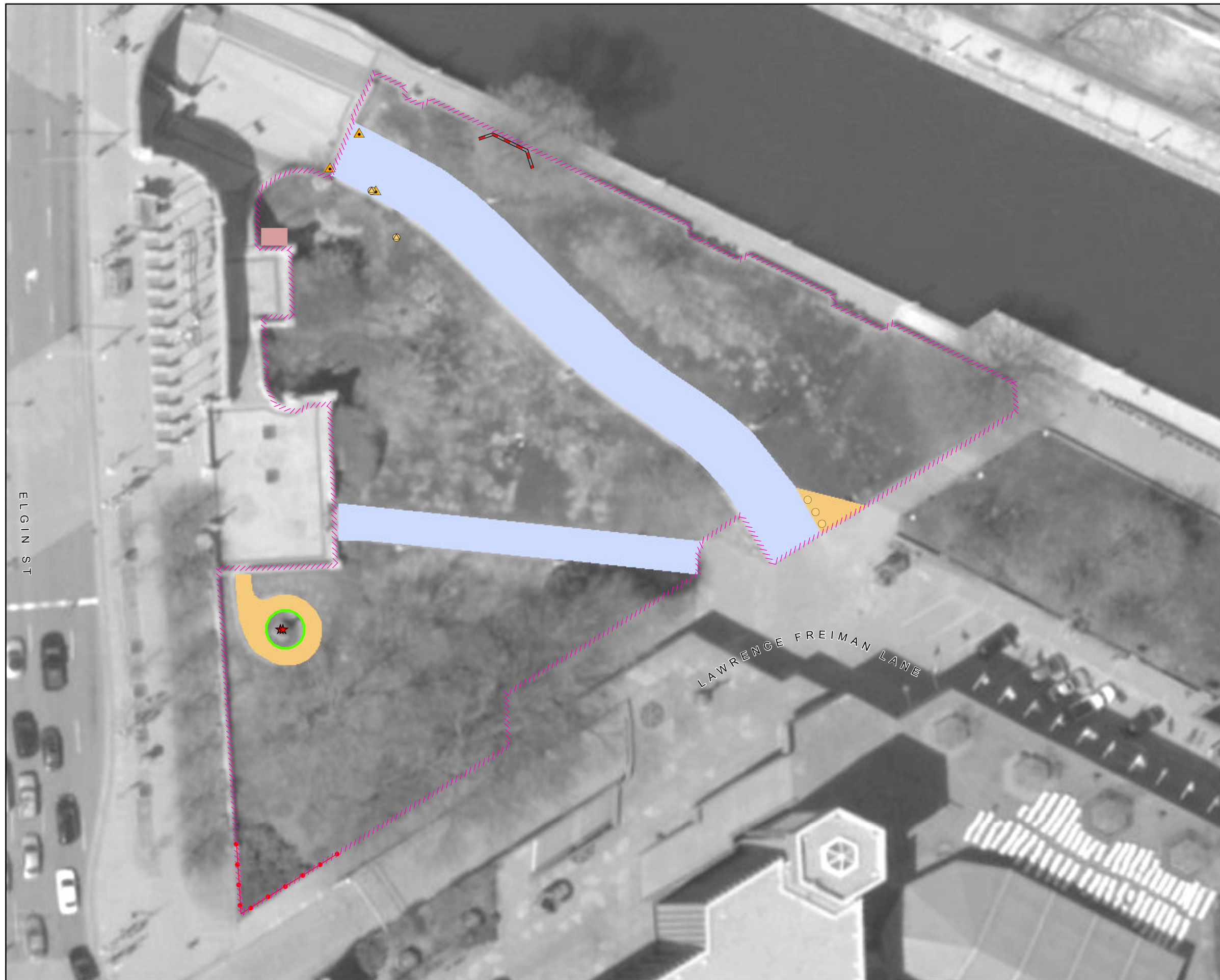
Date:  
17 Aug 2016  
Scale  
Échelle:  
1:400

Legend - Légende

- Tree  
Arbre
- Turf**  
**Gazon**
- Class A  
Classe A
- Class B  
Classe B
- Class C  
Classe C
- Class N  
Classe N
- Firebreak**  
**Corridor coupe-feu**
- Class C  
Classe C
- Other Green Spaces**  
**D'autres espaces vert**
- Garden  
Jardin
- Shrub Bed  
Massif d'arbustes
- Wild Flowers  
Fleurs sauvages
- Recreational Area  
Espace récréatif
- Tree Stand  
Peuplement d'arbres
- Site Limit  
Limite de site







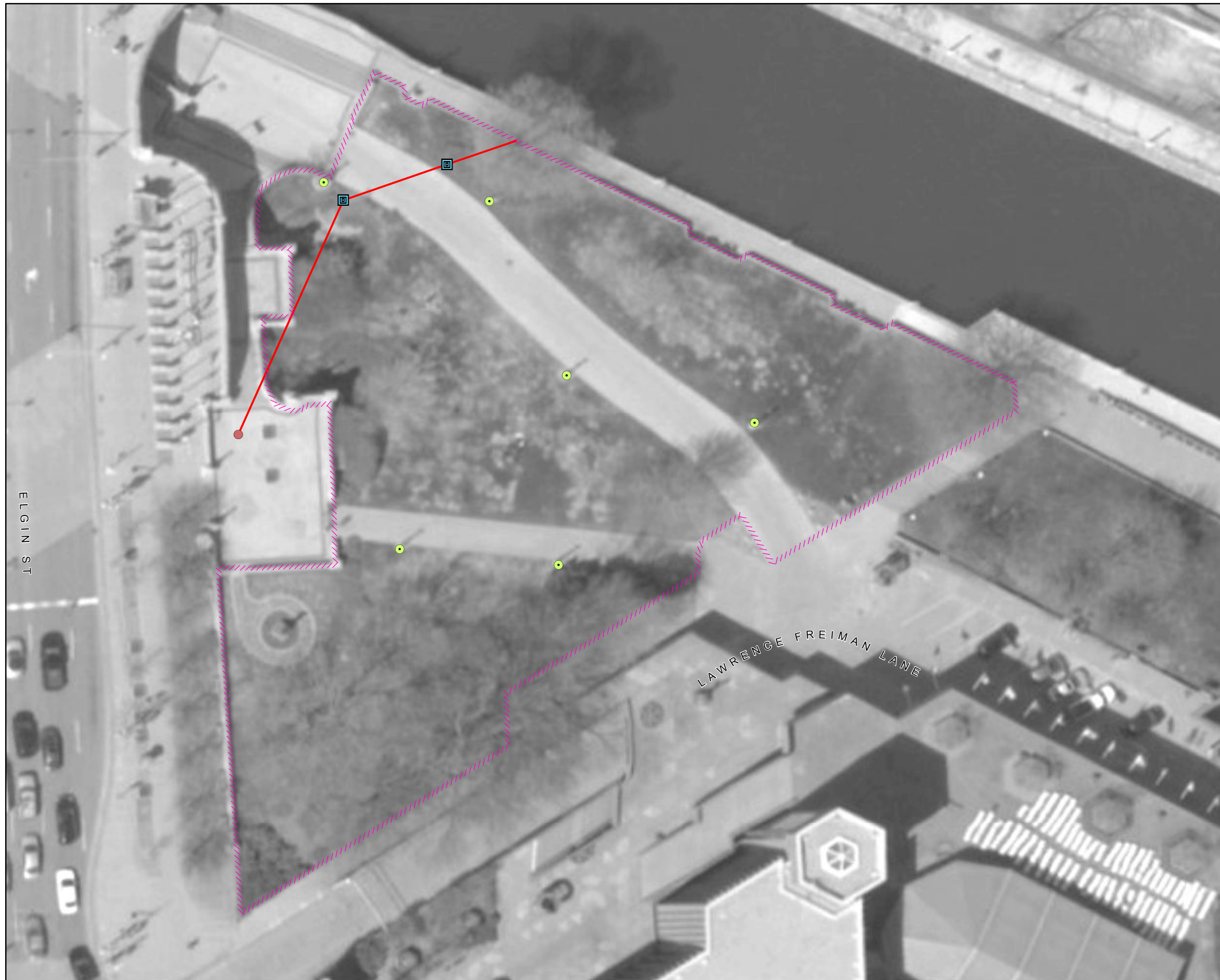
<b>Civil Assets Biens Civil</b>		11
<b>Plaza Bridge Park Parc du pont Plaza</b>		
<b>NCC Site Number Numéro de site (CCN)</b>	<b>Map Number Numéro de carte</b>	<b>Date:</b> 17 Aug 2016
<b>441212</b>	<b>2 of 5</b>	<b>Scale Échelle:</b> 1:400

**Legend - Légende**

<p><b>Fixtures Biens civils</b></p> <ul style="list-style-type: none"> <li> Bollard Butoir</li> <li> Gate Barrière</li> <li> Manhole Trou d'homme</li> <li> Tree Grate Grille d'arbre</li> <li> Culvert Ponceau</li> <li> Poster Collar Porte-affiches</li> <li> Drain Drain</li> </ul> <p><b>Furniture Mobilier</b></p> <ul style="list-style-type: none"> <li> Ash Can Seau à cendre</li> <li> Bench - Banc</li> <li> Bicycle Rack Support à bicyclettes</li> <li> Flag Pole Mât de drapeau</li> <li> Garbage Can Poubelle</li> <li> Picnic Table Table à pique-nique</li> <li> Cultural Asset Biens culturels</li> </ul> <p><b>Fencing Clôture</b></p> <ul style="list-style-type: none"> <li> Metal Métal</li> <li> Wood Bois</li> <li> Miscellaneous Divers</li> <li> Guard Rail Balustrade</li> <li> Hand Rail Rampe d'escalier</li> </ul> <p><b>Walls Murs</b></p> <ul style="list-style-type: none"> <li> Concrete Béton</li> <li> Masonry and Iron Maçonnerie et fer</li> <li> Concrete and Iron Béton et fer</li> <li> Stone Masonry Maçonnerie pierre</li> <li> Miscellaneous Divers</li> </ul>	<p><b>Curbs &amp; Edging Bords &amp; bordures</b></p> <ul style="list-style-type: none"> <li> Asphalt - Asphalte</li> <li> Concrete - Béton</li> <li> Granite - Granit</li> <li> Stone - Pierre</li> <li> Wood - Bois</li> <li> Miscellaneous - Divers</li> </ul> <p><b>Materials Matériaux</b></p> <ul style="list-style-type: none"> <li> Asphalt Asphalte</li> <li> Cobblestone Pavé</li> <li> Concrete Béton</li> <li> Earth Terre</li> <li> Exposed Aggregate Agrégat exposé</li> <li> Flagstone Dalles</li> <li> Granite Granit</li> <li> Gravel Gravier</li> <li> Interlock Pavé autobloquant</li> <li> Marble Marbre</li> <li> Mega Paver Pavé de béton</li> <li> Stonedust Poussière de pierre</li> <li> Wood Bois</li> <li> Miscellaneous Divers</li> <li> Landscape Material Matériaux paysager</li> <li> Steps Marches</li> <li> Site Limit Limite de site</li> </ul>
--	---





NCC Site Number Numéro de site (CCN)	Map Number Numéro de carte	Date: 25 Aug 2016
441212	3 of 5	Scale Échelle: 1:400

Legend - Légende

- Confederation Blvd. Lighting  
Lampadaires - Boul de la Confédération**
- Street Light - Éclairage de rue
  - ⊙ Street Pedestrian Light - Lampadaire de rue pour piétons
  - Pedestrian Light - Lampadaire pour piétons
  - ⊕ Threshold Light - Feu de seuil
  - ⦿ Ceremonial Route - Parcours d'honneur

- Lighting  
Éclairage**
- Street - Rue
  - Sidewalk - Trottoir
  - ⊕ Core Park - Style parc urbain
  - ⊕ Core Park Light with Outlet - Parc du coeur avec prise
  - ⊕ Flood - Projecteur
  - Ground - Enfoui dans le sol
  - Bollard with Light - Butoir avec lumière

- Other Electrical Items  
Autres items électrique**
- ⚡ Electrical Meter - Compteur électrique
  - ⚡ Power Bollard - Butoir électrique
  - ⚡ Electrical Kiosk - Kiosque électrique
  - ⚡ Electrical Pedestal - Piédestal électrique
  - ⚡ Utility Pole - Poteau de ligne
  - ⚡ Utility Pole Base - Base de poteau de ligne
  - ⚡ Electrical Outlet - Prise de courant
  - ⚡ Electrical Access Hole - Trou d'accès
  - ⚡ Transformer - Transformateur
  - Control Panel - Panneau de control
  - Junction Box - Boîte de jonction

- Electrical Lines  
Installations électriques**
- Aboveground - En surface
  - Underground - Souterrain
  - Site Limit - Limite de site

Any underground data shown on this map has been verified as accurately as possible, however, the complete accuracy of this information cannot be guaranteed. Conduct Utility Location surveys before conducting underground work.










Toutes les données souterraines identifiées sur cette carte ont été vérifiées aussi précisément que possible; cependant, l'exactitude totale de ces renseignements ne peut être garantie. Effectuez des lèves pour déterminer l'emplacement des services publics.









NCC Site Number Numéro de site (CCN)	Map Number Numéro de carte	Date: 17 Aug 2016
441212	4 of 5	Scale Échelle: 1:400

Legend - Légende



Irrigation Systems  
Systèmes d'irrigation

-  Control Valve  
Soupape de commande
-  Quick Coupling Valve  
Soupape quick-coupling
-  Main line water valve  
Régulateur de débit de la  
conduite principale
-  Miscellaneous Valve  
Valve divers
-  Fire Hydrant  
Prise d'incendie
-  Miscellaneous Pump  
Pompe divers
-  Hose Faucet  
Robinet pour boyau
-  Sprinkler Head  
Tête d'arroseur
-  Subsurface Irrigation Mat  
Système d'irrigation souterrain

Potable Water Systems  
Systèmes d'eau potable

-  Decorative Fountain  
Fontaine décorative
-  Drinking Fountain  
Fontaine à boire
-  Master Water Service  
Service principal d'eau
-  Water Meter  
Compteurs d'eau
-  Sprinkler Line - Potable  
Conduits pour les arroseurs - eau potable
-  Water Line - Potable  
Conduite d'eau potable

Non Potable Water Systems  
Systèmes d'eau non potable

-  Sprinkler Line - Non Potable  
Conduits pour les arroseurs - Eau non potable
-  Water Line - Non Potable  
Conduite d'eau non potable

Waste Water Systems  
Réseaux d'eau résiduaire


-  Drain  
Drain
-  Sanitary Line  
Conduite sanitaire
-  Storm Line  
Égout pluvial
-  Site Limit  
Limite de site

Any underground data shown on this map has been verified as accurately as possible, however, the complete accuracy of this information cannot be guaranteed. Conduct Utility Location surveys before conducting underground work.

Toutes les données souterraines identifiées sur cette carte ont été vérifiées aussi précisément que possible; cependant, l'exactitude totale de ces renseignements ne peut être garantie. Effectuez des lèves pour déterminer l'emplacement des services publics.

ELGIN ST

LAWRENCE FREIMAN LANE







<b>NCC Site Number Numéro de site (CCN)</b>	<b>Map Number Numéro de carte</b>	<b>Date:</b> 17 Aug 2016
<b>441212</b>	<b>5 of 5</b>	<b>Scale Échelle:</b> 1:400

**Legend - Légende**

- Bus Shelter  
Abribus
- Doorway  
Corridor d'entrée
- Mechanical Utility  
Service mécanique
- Flagpole  
Mât de drapeau
- Fire Hydrant  
Prise d'incendie
- Emergency Service  
Service d'urgence
- Pay Parking Kiosk  
Distributrice de billets de stationnement
- Universal Access Parking  
Stationnement accès universel
- Map Model  
Maquette
- Interpretation Panel  
Panneau d'interprétation
- Information Kiosk (Column)  
Kiosque d'infomation (colonne)
- Snow Fence  
Clôture à neige
- Roadway and Parking Lot  
Route et aires de stationnement
- Sidewalk and Building Access  
Trottoir et accès aux bâtiments
- Temporary Snow Storage  
Remisage de neige temporaire
- Temporary Snow Dump  
Dépôt temporaire de neige
- No Snow Dumping  
Aucun déversement de neige
- Site Limit  
Limite de site



## Site Feature Summary - Sommaire de Site

**Map - Carte:** 12  
**Site Name:** National War Memorial  
**Nom du site:** Monument commémoratif de guerre du Canada  
**Site #:** 98757

### 1. Landscape Features - Biens paysager

#### Other Green Spaces - D'autres espaces verts

Subtype Sous-type	Detail Détails	Count Nombre	Length (m) Longueur	Area (m2) Surface
Mixed Varié				711.9
Shrub Bed Massif d'arbustes				220.9

#### Trees

Subtype Sous-type	Detail Détails	Count Nombre	Length (m) Longueur	Area (m2) Surface
Deciduous Feuilleu		22		

#### Turf - Gazon

Subtype Sous-type	Detail Détails	Count Nombre	Length (m) Longueur	Area (m2) Surface
Class A Classe A				1,451.2

### 2. Civil Features - Biens civil

#### Curbs & Edging - Bords & bordures

Subtype Sous-type	Detail Détails	Count Nombre	Length (m) Longueur	Area (m2) Surface
Curb Bordure	Granite Granit		510.8	

#### Fencing - Clôture

Subtype Sous-type	Detail Détails	Count Nombre	Length (m) Longueur	Area (m2) Surface
Fence Clôture	Concrete Béton		73.2	
Fence Clôture	Metal Métal		23.4	
Railing Balustrade	Steel Acier		46.5	



## Fixtures - Biens civils

Subtype Sous-type	Detail Détails	Count Nombre	Length (m) Longueur	Area (m2) Surface
Bollard Butoir	Concrete Béton	32		
Manhole Regard d'égout	Metal Métal	6		

## Furniture - Mobilier

Subtype Sous-type	Detail Détails	Count Nombre	Length (m) Longueur	Area (m2) Surface
Bench Banc	Concrete Béton	2		
Flag Pole Mât de drapeau	Steel Acier	2		

## Material - Matériau

Subtype Sous-type	Detail Détails	Count Nombre	Length (m) Longueur	Area (m2) Surface
Decorative Hard Surface Revêtement décoratif	Cobblestone Pavé arrondi			6.3
Decorative Hard Surface Revêtement décoratif	Flagstone Dalle			148.9
Decorative Hard Surface Revêtement décoratif	Granite Granit			1.9
Landing Palier	Concrete Mega Paver Béton			20.9
Pedestrian Ramp Rampe piétonnier	Concrete Béton			51.8
Pedestrian Ramp Rampe piétonnier	Granite Granit			22.3
Platform Surface élevée	Granite Granit			2.2
Sidewalk Trottoir	Concrete Béton			743.5
Sidewalk Trottoir	Concrete Mega Paver Béton			2,819.6
Sidewalk Trottoir	Flagstone Dalle			638.9
Sidewalk Trottoir	Granite Granit			1,174.0

## Steps - Marches

Subtype Sous-type	Detail Détails	Count Nombre	Length (m) Longueur	Area (m2) Surface
Steps Marches	Concrete Béton			358.2



## Walls - Murs

Subtype Sous-type	Detail Détails	Count Nombre	Length (m) Longueur	Area (m2) Surface
Decorative/Stand alone Mur décoratif	Concrete Béton		558.0	

## 3. Electrical Features - Biens électrique

### Confederation Blvd Lighting - Lampadaires (Boul de Con.)

Subtype Sous-type	Detail Détails	Count Nombre	Length (m) Longueur	Area (m2) Surface
Confed Blvd Street Light Éclairage de rue		15		

### Lighting - Éclairage

Subtype Sous-type	Detail Détails	Count Nombre	Length (m) Longueur	Area (m2) Surface
Flood Light Projecteur		14		
Ground Light Éclairage enfoui dans le sol		12		
Sidewalk / Pathway Light Éclairage de trottoir/sentier		6		

### Other Electrical Items - Autre items électrique

Subtype Sous-type	Detail Détails	Count Nombre	Length (m) Longueur	Area (m2) Surface
Electrical Kiosk Kiosk électrique		1		
Electrical Pedestal Piédestal électrique		3		
Junction Box Boîte de jonction		2		
Pull Pit Fosse de service		9		

## 4. Water Features - Biens d'eau

### Fixtures - Biens civils

Subtype Sous-type	Detail Détails	Count Nombre	Length (m) Longueur	Area (m2) Surface
Catch Basin Puisard		4		

### Irrigation systems - Systèmes d'irrigation

Subtype Sous-type	Detail Détails	Count Nombre	Length (m) Longueur	Area (m2) Surface
Control Valve Soupape de contrôle		9		



Quick Coupling Valve Soupape de raccord rapide	1
Sprinkler Head Tête de gicleur	125

### Potable water systems - Systèmes d'eau potable

Subtype Sous-type	Detail Détails	Count Nombre	Length (m) Longueur	Area (m2) Surface
Drinking Fountain Fontaine d'eau potable		1		
Sprinkler Line - Potable Conduits pour les gicleurs			707.7	
Sprinkler Main - Potable Conduite principale de gicleur			120.9	

### Water Meters - Compteurs d'eau

Subtype Sous-type	Detail Détails	Count Nombre	Length (m) Longueur	Area (m2) Surface
Master Service Service principal		1		
Water Meter Compteurs d'eau		1		

## 5. Snow & Ice Clearing Features - Biens de déneigement & déglçage

### Snow & Ice Clearing Areas - Espace de déneigement & déglçage

Subtype Sous-type	Detail Détails	Count Nombre	Length (m) Longueur	Area (m2) Surface
Pedestrian Access Accès piétonnier				525.4

### Snow & Ice Clearing Points - Points de déneigement & déglçage

Subtype Sous-type	Detail Détails	Count Nombre	Length (m) Longueur	Area (m2) Surface
Flagpole Access Mât de drapeau		2		

## Disclaimer - Avisi de non-responsabilité

This document has been compiled to compliment the maintenance management contract maps and should be used as a guide only.

Ce document a été préparé pour compléter les cartes de contrat de gestion de l'entretien et devrait être utilisé à titre de guide seulement.



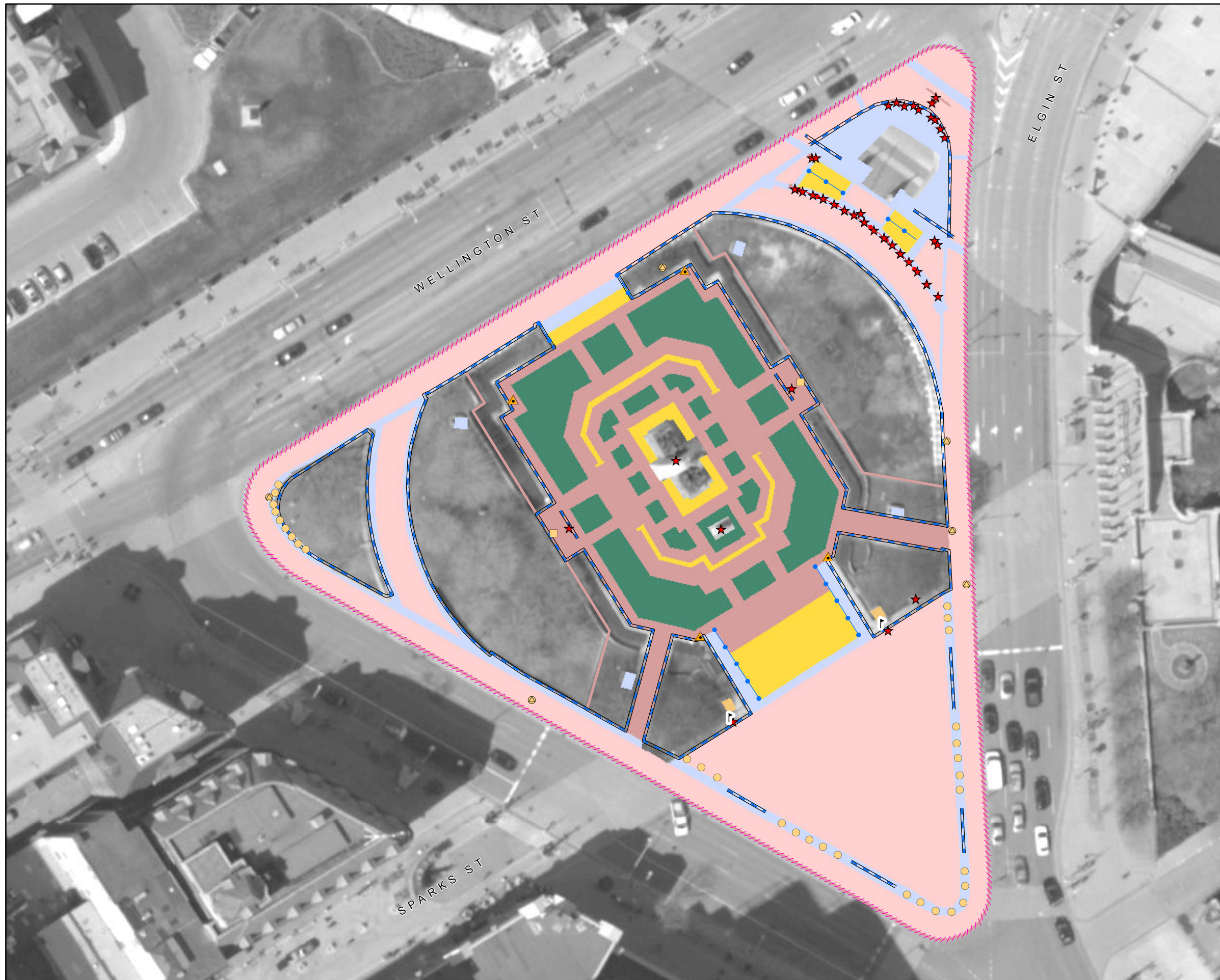
NCC Site Number Numéro de site (CCN)	Map Number Numéro de carte	Date: 17 Aug 2016
98757	1 of 5	Scale Échelle: 1:600

Legend - Légende

- Tree  
Arbre
- Turf  
Gazon**
  - Class A  
Classe A
  - Class B  
Classe B
  - Class C  
Classe C
  - Class N  
Classe N
- Firebreak  
Corridor coupe-feu**
  - Class C  
Classe C
- Other Green Spaces  
D'autres espaces vert**
  - Garden  
Jardin
  - Shrub Bed  
Massif d'arbustes
  - Wild Flowers  
Fleurs sauvages
  - Recreational Area  
Espace récréatif
  - Tree Stand  
Peuplement d'arbres
  - Site Limit  
Limite de site







**National War Memorial**  
**Monument commémoratif de guerre du Canada**

<b>NCC Site Number</b> Numéro de site (CCN)	<b>Map Number</b> Numéro de carte	<b>Date:</b> 17 Aug 2016
<b>98757</b>	<b>2 of 5</b>	<b>Scale</b> Échelle: 1:600

**Legend - Légende**

<b>Fixtures</b> <b>Biens civils</b>	<b>Curbs &amp; Edging</b> <b>Bords &amp; bordures</b>
● Bollard Butoir	Asphalt - Asphalte
● Gate Barrière	Concrete - Béton
● Manhole Trou d'homme	Granite - Granit
● Tree Grate Grille d'arbre	Stone - Pierre
▲ Culvert Ponceau	Wood - Bois
◆ Poster Collar Porte-affiches	Miscellaneous - Divers
▲ Drain Drain	<b>Materials</b> <b>Matériaux</b>
<b>Furniture</b> <b>Mobilier</b>	Asphalt Asphalte
■ Ash Can Seau à cendre	Cobblestone Pavé
■ Bench - Banc	Concrete Béton
■ Bicycle Rack Support à bicyclettes	Earth Terre
■ Flag Pole Mât de drapeau	Exposed Aggregate Agrégat exposé
■ Garbage Can Poubelle	Flagstone Dalles
■ Picnic Table Table à pique-nique	Granite Granit
★ Cultural Asset Biens culturels	Gravel Gravier
<b>Fencing</b> <b>Clôture</b>	Interlock Pavé autobloquant
■ Metal Métal	Marble Marbre
■ Wood Bois	Mega Paver Pavé de béton
■ Miscellaneous Divers	Stonedust Poussière de pierre
■ Guard Rail Balustrade	Wood Bois
■ Hand Rail Rampe d'escalier	Miscellaneous Divers
<b>Walls</b> <b>Murs</b>	Landscape Material Matériaux paysager
■ Concrete Béton	Steps Marches
■ Masonry and Iron Maçonnerie et fer	Site Limit Limite de site
■ Concrete and Iron Béton et fer	
■ Stone Masonry Maçonnerie pierre	
■ Miscellaneous Divers	





National War Memorial  
Monument commémoratif de guerre du Canada

NCC Site Number Numéro de site (CCN)	Map Number Numéro de carte	Date: 25 Aug 2016
98757	3 of 5	Scale Échelle: 1:600

Legend - Légende

- Confederation Blvd. Lighting**  
Lampadaires - Boul de la Confédération
- Street Light - Éclairage de rue
  - Street Pedestrian Light - Lampadaire de rue pour piétons
  - Pedestrian Light - Lampadaire pour piétons
  - ⊕ Threshold Light - Feu de seuil
  - Ceremonial Route - Parcours d'honneur

- Lighting**  
Éclairage
- Street - Rue
  - Sidewalk - Trottoir
  - Core Park - Style parc urbain
  - Core Park Light with Outlet - Parc du coeur avec prise
  - Flood - Projecteur
  - Ground - Enfoui dans le sol
  - Bollard with Light - Butoir avec lumière

- Other Electrical Items**  
Autres items électrique
- ⚡ Electrical Meter - Compteur électrique
  - ⚡ Power Bollard - Butoir électrique
  - ⚡ Electrical Kiosk - Kiosque électrique
  - ⚡ Electrical Pedestal - Piédestal électrique
  - ⚡ Utility Pole - Poteau de ligne
  - ⚡ Utility Pole Base - Base de poteau de ligne
  - ⚡ Electrical Outlet - Prise de courant
  - ⚡ Electrical Access Hole - Trou d'accès
  - ⚡ Transformer - Transformateur
  - ⚡ Control Panel - Panneau de control
  - ⚡ Junction Box - Boîte de jonction

- Electrical Lines**  
Installations électriques
- Aboveground - En surface
  - Underground - Souterrain
  - Site Limit - Limite de site

Any underground data shown on this map has been verified as accurately as possible, however, the complete accuracy of this information cannot be guaranteed. Conduct Utility Location surveys before conducting underground work.

Toutes les données souterraines identifiées sur cette carte ont été vérifiées aussi précisément que possible; cependant, l'exactitude totale de ces renseignements ne peut être garantie. Effectuez des lèves pour déterminer l'emplacement des services publics.



## Systems - Lighting and electrical / Systèmes - Lumière et électrique

### Detailed Description for Electrical Kiosk and Pedestals / Description détaillé pour les kiosques électriques et socles

#### Contrat Name: Core Area Lands and Confederation Boulevard / Nom du contrat : Les terrains du Coeur et le Boulevard de la Confédération

Note: The kiosk and pedestal numbers found in this page correspond to the numbers found on the electrical maps. / Note : Les numéros de kiosque et de socle sur cette page correspondent aux numéros trouvés sur les cartes électriques.

Park and map name / Nom du parc et de la carte	Map Number N° de carte	Kiosk Number N° de kiosque	Pedestal Number N° du socle	Asset Description	Description des biens
National War Memorial / Monument commémoratif de guerre du Canada	12	K346		<u>Side 1:</u> 1x Panel K 225A, 120/208V, 3P-4W 1x Panel KA 225A, 120/208V 3P-4W 1x Junction box <u>Side 2:</u> PWGSC.	<u>Coté 1:</u> 1x Panneau K 225A, 120/208V, 3P-4W 1x Panneau KA 225A, 120/208V 3P-4W 1x Boite de jonction <u>Coté 2:</u> TPSGC.
National War Memorial / Monument commémoratif de guerre du Canada	12		P347	1x Hubbell 100A, 5wire	1x Hubbell 100A, 5 fils
National War Memorial / Monument commémoratif de guerre du Canada	12		P348	1x Hubbell 100A, 5 wire	1x Hubbell 100A, 5 fils
National War Memorial / Monument commémoratif de guerre du Canada	12		P349	1x Hubbell 100A, 5 wire	1x Hubbell 100A, 5 fils





National War Memorial  
Monument commémoratif de guerre du Canada

NCC Site Number Numéro de site (CCN)	Map Number Numéro de carte	Date: 17 Aug 2016
98757	4 of 5	Scale Échelle: 1:600

Legend - Légende

- Irrigation Systems**  
Systèmes d'irrigation
- ▲ Control Valve  
Soupape de commande
  - ▲ Quick Coupling Valve  
Soupape quick-coupling
  - ▲ Main line water valve  
Régulateur de débit de la conduite principale
  - ▲ Miscellaneous Valve  
Valve divers
  - ▲ Fire Hydrant  
Prise d'incendie
  - ▲ Miscellaneous Pump  
Pompe divers
  - ▲ Hose Faucet  
Robinet pour boyau
  - Sprinkler Head  
Tête d'arroseur
  - ▨ Subsurface Irrigation Mat  
Système d'irrigation souterrain
- Potable Water Systems**  
Systèmes d'eau potable
- Decorative Fountain  
Fontaine décorative
  - Drinking Fountain  
Fontaine à boire
  - Master Water Service  
Service principal d'eau
  - Water Meter  
Compteurs d'eau
  - Sprinkler Line - Potable  
Conduits pour les arroseurs - eau potable
  - Water Line - Potable  
Conduite d'eau potable
- Non Potable Water Systems**  
Systèmes d'eau non potable
- Sprinkler Line - Non Potable  
Conduits pour les arroseurs - Eau non potable
  - Water Line - Non Potable  
Conduite d'eau non potable
- Waste Water Systems**  
Réseaux d'eau résiduaire
- ▲ Drain  
Drain
  - Sanitary Line  
Conduite sanitaire
  - Storm Line  
Égout pluvial
  - ▨ Site Limit  
Limite de site

Any underground data shown on this map has been verified as accurately as possible, however, the complete accuracy of this information cannot be guaranteed. Conduct Utility Location surveys before conducting underground work.

Toutes les données souterraines identifiées sur cette carte ont été vérifiées aussi précisément que possible; cependant, l'exactitude totale de ces renseignements ne peut être garantie. Effectuez des lèves pour déterminer l'emplacement des services publics.





<b>NCC Site Number</b> Numéro de site (CCN)	<b>Map Number</b> Numéro de carte	<b>Date:</b> 17 Aug 2016
<b>98757</b>	<b>5 of 5</b>	<b>Scale</b> Échelle: 1:600

**Legend - Légende**

- Bus Shelter  
Abribus
- Doorway  
Corridor d'entrée
- Mechanical Utility  
Service mécanique
- Flagpole  
Mât de drapeau
- Fire Hydrant  
Prise d'incendie
- Emergency Service  
Service d'urgence
- Pay Parking Kiosk  
Distributrice de billets de stationnement
- Universal Access Parking  
Stationnement accès universel
- Map Model  
Maquette
- Interpretation Panel  
Panneau d'interprétation
- Information Kiosk (Column)  
Kiosque d'infomation (colonne)
- Snow Fence  
Clôture à neige
- Roadway and Parking Lot  
Route et aires de stationnement
- Sidewalk and Building Access  
Trottoir et accès aux bâtiments
- Temporary Snow Storage  
Remisage de neige temporaire
- Temporary Snow Dump  
Dépôt temporaire de neige
- No Snow Dumping  
Aucun déversement de neige
- Site Limit  
Limite de site



## Site Feature Summary - Sommaire de Site

**Map - Carte:** 13  
**Site Name:** Mackenzie King Bridge Triangle and Terrace  
**Nom du site:** Triangle et terrasse du pont Mackenzie-King  
**Site #:** 98760

### 1. Landscape Features - Biens paysager

#### Other Green Spaces - D'autres espaces verts

Subtype Sous-type	Detail Détails	Count Nombre	Length (m) Longeur	Area (m2) Surface
Mixed Varié				753.6
Perennial Vivace				32.1
Shrub Bed Massif d'arbustes				1,137.0

#### Trees

Subtype Sous-type	Detail Détails	Count Nombre	Length (m) Longeur	Area (m2) Surface
Deciduous Feuillu		34		

#### Turf - Gazon

Subtype Sous-type	Detail Détails	Count Nombre	Length (m) Longeur	Area (m2) Surface
Class A Classe A				1,220.6

### 2. Civil Features - Biens civil

#### Cultural Assets - Biens culturel

Subtype Sous-type	Detail Détails	Count Nombre	Length (m) Longeur	Area (m2) Surface
Cultural Asset Bien culturel		2		

#### Curbs & Edging - Bords & bordures

Subtype Sous-type	Detail Détails	Count Nombre	Length (m) Longeur	Area (m2) Surface
Curb Bordure	Concrete Béton		650.9	
Curb Bordure	Granite Granit		145.0	



## Fencing - Clôture

Subtype Sous-type	Detail Détails	Count Nombre	Length (m) Longueur	Area (m2) Surface
Fence Clôture	Wrought Iron Galvanisé		182.4	
Railing Balustrade	Steel Acier		12.3	

## Furniture - Mobilier

Subtype Sous-type	Detail Détails	Count Nombre	Length (m) Longueur	Area (m2) Surface
Bench Banc	Core Park Parc du cœur	2		
Garbage Can Poubelle	Core Park Parc du cœur	1		

## Material - Matériau

Subtype Sous-type	Detail Détails	Count Nombre	Length (m) Longueur	Area (m2) Surface
Decorative Hard Surface Revêtement décoratif	Cobblestone Pavé arrondi			13.9
Decorative Hard Surface Revêtement décoratif	Concrete Béton			20.3
Furniture Pad Base pour mobilier	Granite Granit			4.5
Sidewalk Trottoir	Cobblestone Pavé arrondi			14.4
Sidewalk Trottoir	Concrete Béton			1,258.2

## Walls - Murs

Subtype Sous-type	Detail Détails	Count Nombre	Length (m) Longueur	Area (m2) Surface
Retaining Mur de soutènement	Concrete Béton		147.0	

## 3. Electrical Features - Biens électrique

### Confederation Blvd Lighting - Lampadaires (Boul de Con.)

Subtype Sous-type	Detail Détails	Count Nombre	Length (m) Longueur	Area (m2) Surface
Ceremonial Route Route Cérémoniale		10		

### Electrical Lines - Installation électriques

Subtype Sous-type	Detail Détails	Count Nombre	Length (m) Longueur	Area (m2) Surface
Underground Cable Câble sous-terrains			159.8	



## Lighting - Éclairage

Subtype Sous-type	Detail Détails	Count Nombre	Length (m) Longueur	Area (m2) Surface
Bollard With Light Butoir avec lumière		17		

## Other Electrical Items - Autre items électrique

Subtype Sous-type	Detail Détails	Count Nombre	Length (m) Longueur	Area (m2) Surface
Electrical Kiosk Kiosk électrique		1		
Electrical Meter Compteur électrique		1		
Electrical Pedestal Piédestal électrique		1		
Junction Box Boîte de jonction		2		

## 4. Water Features - Biens d'eau

### Fixtures - Biens civils

Subtype Sous-type	Detail Détails	Count Nombre	Length (m) Longueur	Area (m2) Surface
Drain Drain		6		

### Irrigation systems - Systèmes d'irrigation

Subtype Sous-type	Detail Détails	Count Nombre	Length (m) Longueur	Area (m2) Surface
Control Valve Soupape de contrôle		1		
Sprinkler Head Tête de gicleur		135		
System Controller Régulateur de système		1		

### Non-Potable Water Systems - Systèmes d'eau non-potable

Subtype Sous-type	Detail Détails	Count Nombre	Length (m) Longueur	Area (m2) Surface
Sprinkler Line - Non Potable Conduits pour les gicleurs non potable			910.7	

## 5. Snow & Ice Clearing Features - Biens de déneigement & déglçage

### Snow & Ice Clearing Areas - Espace de déneigement & déglçage

Subtype Sous-type	Detail Détails	Count Nombre	Length (m) Longueur	Area (m2) Surface
Pedestrian Access Accès piétonnier				46.5



## Snow & Ice Clearing Lines - Lignes de déneigement & déglacage

Subtype Sous-type	Detail Détails	Count Nombre	Length (m) Longueur	Area (m2) Surface
Winter Use Snow Fence Clôture à neige			316.6	

### Disclaimer - Avis de non-responsabilité

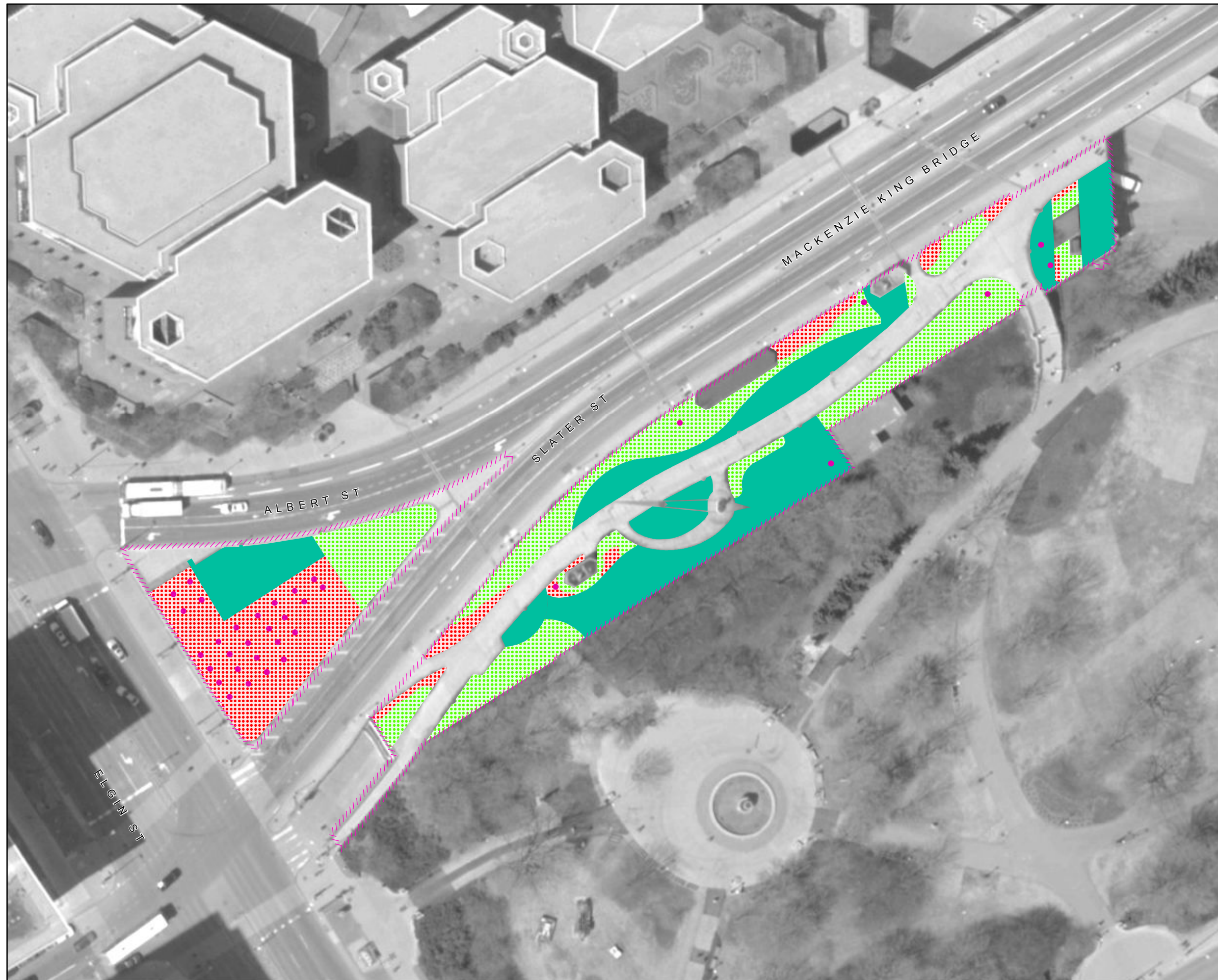
This document has been compiled to compliment the maintenance management contract maps and should be used as a guide only.

Ce document a été préparé pour compléter les cartes de contrat de gestion de l'entretien et devrait être utilisé à titre de guide seulement.

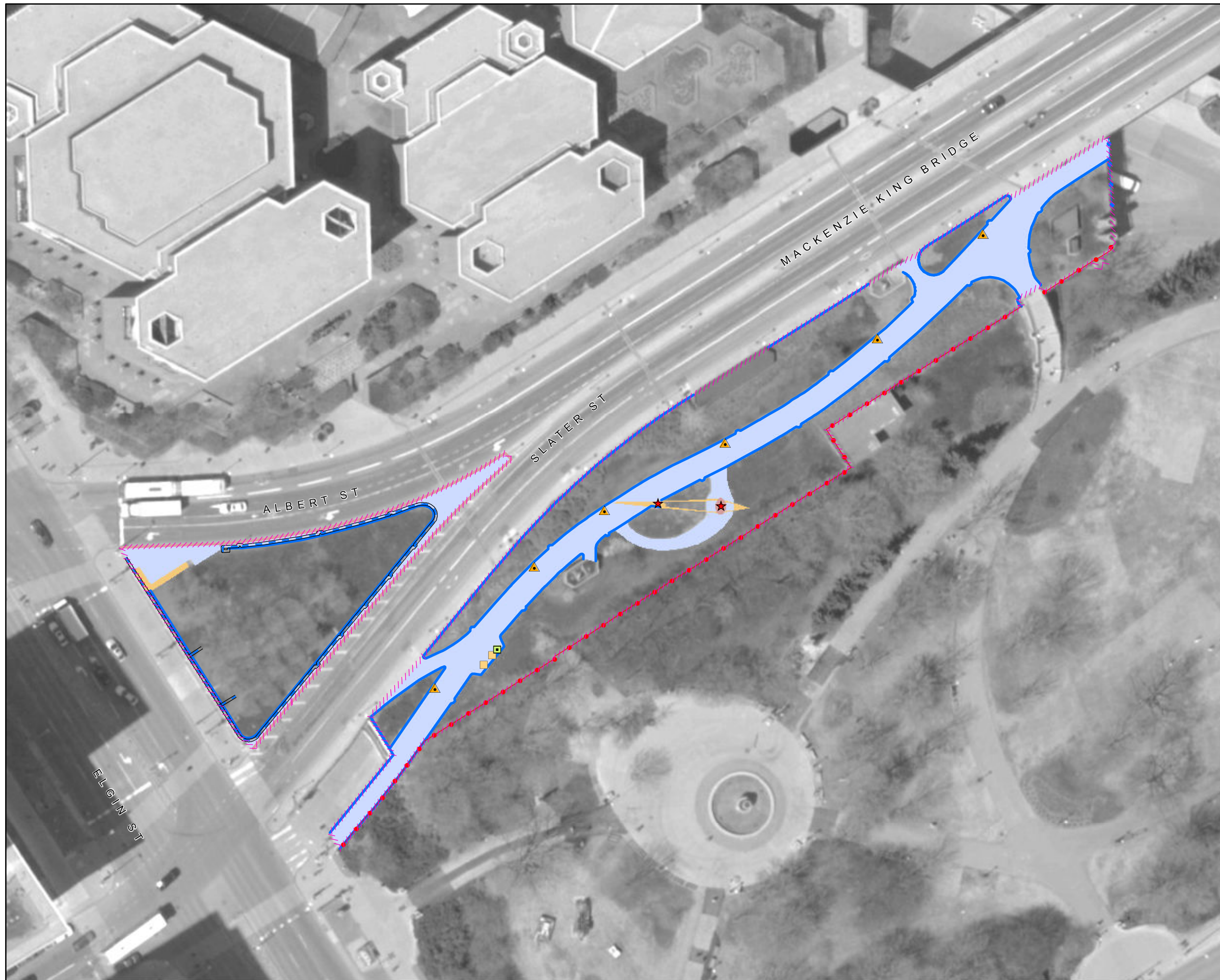


**Legend - Légende**

- Tree  
Arbre
- Turf  
Gazon**
- Class A  
Classe A
- Class B  
Classe B
- Class C  
Classe C
- Class N  
Classe N
- Firebreak  
Corridor coupe-feu**
- Class C  
Classe C
- Other Green Spaces  
D'autres espaces vert**
- Garden  
Jardin
- Shrub Bed  
Massif d'arbustes
- Wild Flowers  
Fleurs sauvages
- Recreational Area  
Espace récréatif
- Tree Stand  
Peuplement d'arbres
- Site Limit  
Limite de site







Legend - Légende

<b>Fixtures Biens civils</b>	<b>Curbs &amp; Edging Bords &amp; bordures</b>
● Bollard Butoir	Asphalt - Asphalte
● Gate Barrière	Concrete - Béton
● Manhole Trou d'homme	Granite - Granit
● Tree Grate Grille d'arbre	Stone - Pierre
▲ Culvert Ponceau	Wood - Bois
◆ Poster Collar Porte-affiches	Miscellaneous - Divers
▲ Drain Drain	<b>Materials Matériaux</b>
<b>Furniture Mobilier</b>	Asphalt Asphalte
■ Ash Can Seau à cendre	Cobblestone Pavé
■ Bench - Banc	Concrete Béton
■ Bicycle Rack Support à bicyclettes	Earth Terre
■ Flag Pole Mât de drapeau	Exposed Aggregate Agrégat exposé
■ Garbage Can Poubelle	Flagstone Dalles
■ Picnic Table Table à pique-nique	Granite Granit
★ Cultural Asset Biens culturels	Gravel Gravier
<b>Fencing Clôture</b>	Interlock Pavé autobloquant
● Metal Métal	Marble Marbre
● Wood Bois	Mega Paver Pavé de béton
● Miscellaneous Divers	Stonedust Poussière de pierre
● Guard Rail Balustrade	Wood Bois
● Hand Rail Rampe d'escalier	Miscellaneous Divers
<b>Walls Murs</b>	Landscape Material Matériaux paysager
Concrete Béton	Steps Marches
Masonry and Iron Maçonnerie et fer	Site Limit Limite de site
Concrete and Iron Béton et fer	
Stone Masonry Maçonnerie pierre	
Miscellaneous Divers	



Mackenzie King Bridge Triangle and Terrace  
Triangle et terrasse du pont Mackenzie-King

NCC Site Number Numéro de site (CCN)	Map Number Numéro de carte	Date: 25 Aug 2016
98760	3 of 5	Scale Échelle: 1:700

Legend - Légende

- Confederation Blvd. Lighting  
Lampadaires - Boul de la Confédération**
- Street Light - Éclairage de rue
  - Street Pedestrian Light - Lampadaire de rue pour piétons
  - Pedestrian Light - Lampadaire pour piétons
  - ⊗ Threshold Light - Feu de seuil
  - Ceremonial Route - Parcours d'honneur

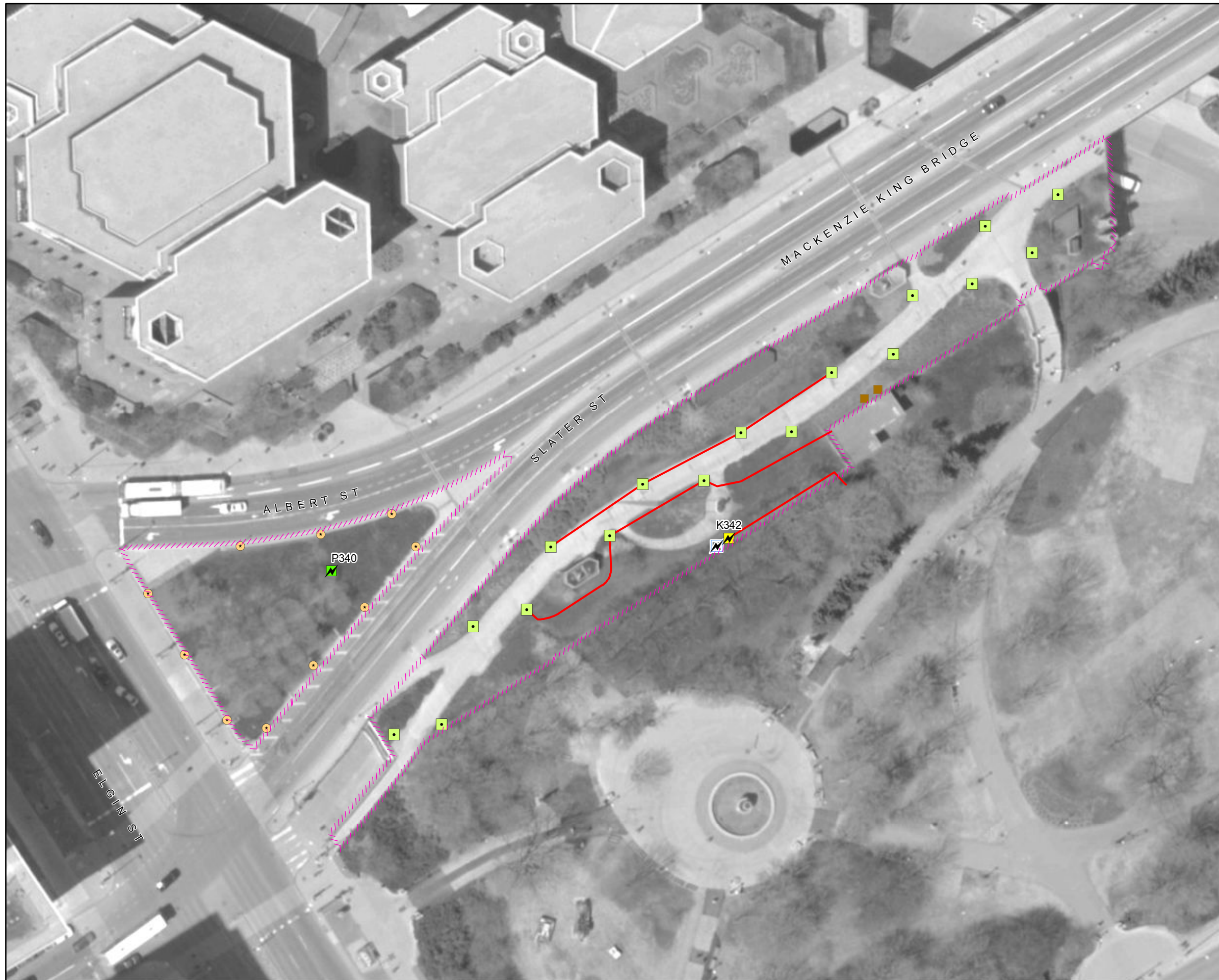
- Lighting  
Éclairage**
- Street - Rue
  - Sidewalk - Trottoir
  - Core Park - Style parc urbain
  - Core Park Light with Outlet - Parc du coeur avec prise
  - Flood - Projecteur
  - Ground - Enfoui dans le sol
  - Bollard with Light - Butoir avec lumière

- Other Electrical Items  
Autres items électrique**
- ⚡ Electrical Meter - Compteur électrique
  - ⚡ Power Bollard - Butoir électrique
  - ⚡ Electrical Kiosk - Kiosque électrique
  - ⚡ Electrical Pedestal - Piédestal électrique
  - ⚡ Utility Pole - Poteau de ligne
  - ⚡ Utility Pole Base - Base de poteau de ligne
  - ⚡ Electrical Outlet - Prise de courant
  - ⚡ Electrical Access Hole - Trou d'accès
  - ⚡ Transformer - Transformateur
  - ⚡ Control Panel - Panneau de control
  - ⚡ Junction Box - Boîte de jonction

- Electrical Lines  
Installations électriques**
- Aboveground - En surface
  - Underground - Souterrain
  - Site Limit - Limite de site

Any underground data shown on this map has been verified as accurately as possible, however, the complete accuracy of this information cannot be guaranteed. Conduct Utility Location surveys before conducting underground work.

Toutes les données souterraines identifiées sur cette carte ont été vérifiées aussi précisément que possible; cependant, l'exactitude totale de ces renseignements ne peut être garantie. Effectuez des lèves pour déterminer l'emplacement des services publics.





## Systems - Lighting and electrical / Systèmes - Lumière et électrique

### Detailed Description for Electrical Kiosk and Pedestals / Description détaillé pour les kiosques électriques et socles

#### Contrat Name: Core Area Lands and Confederation Boulevard / Nom du contrat : Les terrains du Coeur et le Boulevard de la Confédération

Note: The kiosk and pedestal numbers found in this page correspond to the numbers found on the electrical maps. / Note : Les numéros de kiosque et de socle sur cette page correspondent aux numéros trouvés sur les cartes électriques.

Park and map name / Nom du parc et de la carte	Map Number N° de carte	Kiosk Number N° de kiosque	Pedestal Number N° du socle	Asset Description	Description des biens
Mackenzie King Bridge Triangle and Terrace / Triangle et terrasse du pont Mackenzie-King	13		P340	1x Hubbell 100A, 5 wire receptacle	1x prise de courant Hubbell de 100 A, 5 fils
Mackenzie King Bridge Triangle and Terrace / Triangle et terrasse du pont Mackenzie-King	13	K342		<u>Kiosk relocated to underneath bridge:</u> 1x Breaker panel, 225A, 3P-4W (BP-A) 1x Emergency lighting unit 3x Duplex receptacle 1x Contactor box 2x Vent slat motor 1x Switch board, 400A, 347/600V, 3P-4W (P-1) 1x Switchboard disconnect (P-1) 2x Hydro meter 2x Heating fan units 1x Transformer, 75kVA, 3P-4W, 600-120/208V (T3) 2x Transformer, 150kVA, 3P-4W, 600-120/208V (T1, T2) 1x Transformer, 30kVA, 3P-4W 1x Irrigation pump controls	<u>Cabine déplacée sous le pont :</u> 1x tableau à disjoncteurs, 225 A, régime triphasé, 4 fils (BP-A) 1x bloc d'éclairage de secours 3x prises de courant doubles 1x boîte de contacteur 2x moteurs à lames d'évent 1x tableau de commutation, 400 A, 347/600 V, régime triphasé, 4 fils (P-1) 1x sectionneur pour tableau de commutation (P-1) 2x hydromètres 2x ventilateurs pour appareils de chauffage 1x transformateur, 75 kVA, régime triphasé, 4 fils, 600-120/208 V (T3) 2x transformateurs, 150 kVA, régime triphasé, 4 fils, 600-120/208 V (T1, T2) 1x transformateur, 30 kVA, régime triphasé, 4 fils 1x ensemble de dispositifs de commande pour pompe d'irrigation
Mackenzie King Bridge Triangle and Terrace / Triangle et terrasse du pont Mackenzie-King	13	K342		<u>continued from above:</u> 1x Disconnect, 60A, 600V (Irrigation pump) 2x Contactor 1x Timer 1x Digital timer 1x Pump monitor 1x contactor controls 1x Breaker panel, 600A, 120/208V, 3P-4W, (D2) 1x Telecom controls 1x Ventilation fan and controls, 5/1.25HP, 4.7/1.5A, 575V, 2-4 pole 1x contactor (Mackenzie King Bridge Triangle) 1x Breaker panel, 600A, 120/208, 3P-4W (D1) 2x Thermostat 4x 1'x4' fluorescent strip lighting	<u>suite :</u> 1x sectionneur, 60 A, 600 V (pompe d'irrigation) 2x contacteurs 1x minuterie 1x minuterie à affichage numérique 1x dispositif de surveillance de pompe 1x ensemble de dispositifs de commande de contacteur 1x tableau à disjoncteurs, 600 A, 120/208 V, régime triphasé, 4 fils (D2) 1x ensemble de dispositifs de commande pour télécommunications 1x ventilateur et ensemble de dispositifs de commande, 5/1,25 HP, 4,7/1,5 A, 575 V, 2-4 pôles 1x contacteur (Triangle du pont Mackenzie-King) 1x tableau à disjoncteurs, 600 A, 120/208 V, régime triphasé, 4 fils (D1) 2x thermostats 4x appareils d'éclairage fluorescent rectilignes de 1 pi x 4 pi





Mackenzie King Bridge Triangle and Terrace  
Triangle et terrasse du pont Mackenzie-King

NCC Site Number Numéro de site (CCN)	Map Number Numéro de carte	Date: 17 Aug 2016 Scale Échelle: 1:700
98760	4 of 5	

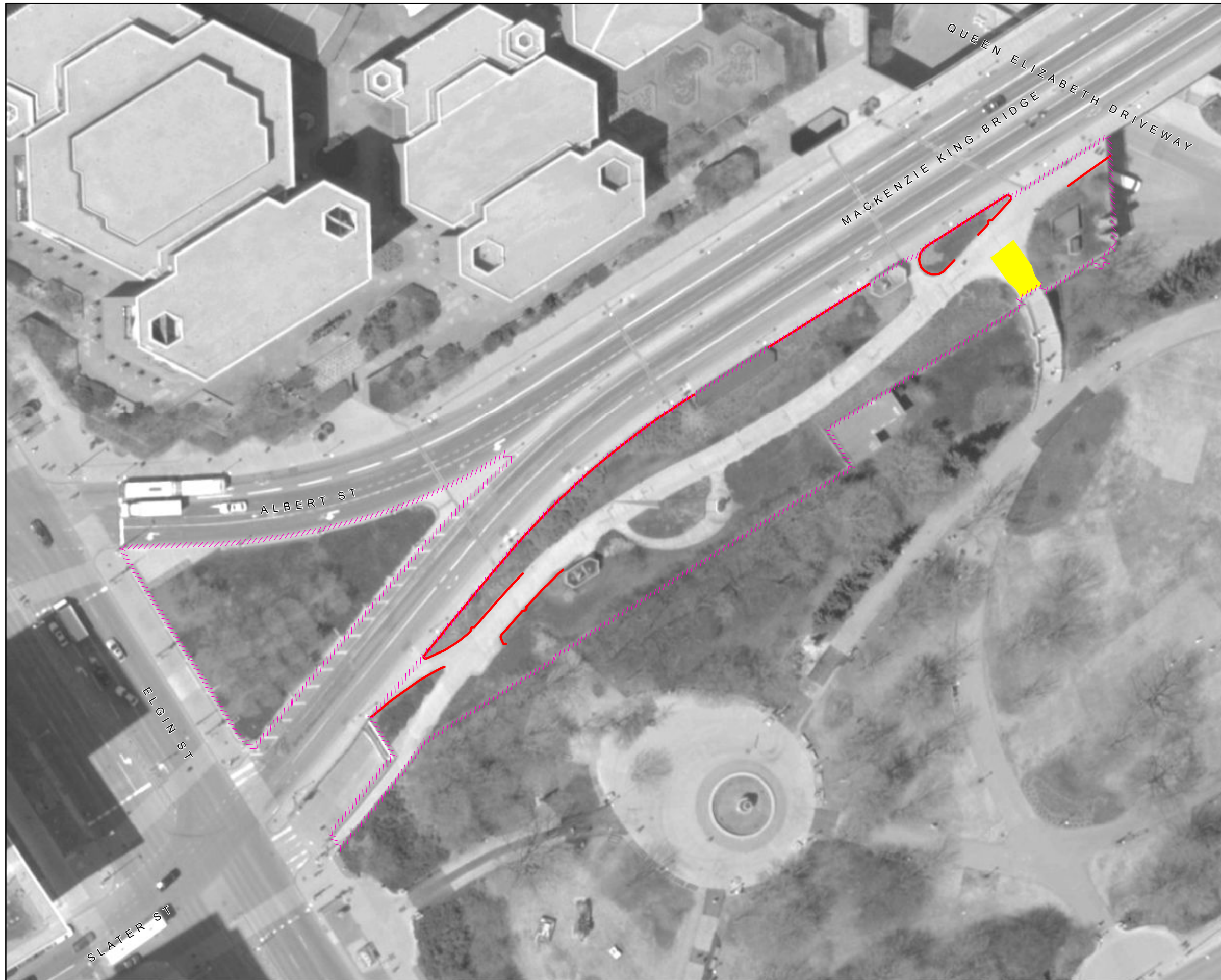
Legend - Légende

- Irrigation Systems**  
Systèmes d'irrigation
- ▲ Control Valve  
Soupape de commande
  - ▲ Quick Coupling Valve  
Soupape quick-coupling
  - ▲ Main line water valve  
Régulateur de débit de la conduite principale
  - ▲ Miscellaneous Valve  
Valve divers
  - ▲ Fire Hydrant  
Prise d'incendie
  - ▲ Miscellaneous Pump  
Pompe divers
  - ▲ Hose Faucet  
Robinet pour boyau
  - Sprinkler Head  
Tête d'arroseur
  - ▨ Subsurface Irrigation Mat  
Système d'irrigation souterrain
- Potable Water Systems**  
Systèmes d'eau potable
- Decorative Fountain  
Fontaine décorative
  - Drinking Fountain  
Fontaine à boire
  - Master Water Service  
Service principal d'eau
  - Water Meter  
Compteurs d'eau
  - Sprinkler Line - Potable  
Conduits pour les arroseurs - eau potable
  - Water Line - Potable  
Conduite d'eau potable
- Non Potable Water Systems**  
Systèmes d'eau non potable
- Sprinkler Line - Non Potable  
Conduits pour les arroseurs - Eau non potable
  - Water Line - Non Potable  
Conduite d'eau non potable
- Waste Water Systems**  
Réseaux d'eau résiduaire
- ▲ Drain  
Drain
  - Sanitary Line  
Conduite sanitaire
  - Storm Line  
Égout pluvial
  - ▨ Site Limit  
Limite de site

Any underground data shown on this map has been verified as accurately as possible, however, the complete accuracy of this information cannot be guaranteed. Conduct Utility Location surveys before conducting underground work.

Toutes les données souterraines identifiées sur cette carte ont été vérifiées aussi précisément que possible; cependant, l'exactitude totale de ces renseignements ne peut être garantie. Effectuez des lèves pour déterminer l'emplacement des services publics.





<b>Snow &amp; Ice Control</b> <b>Déneigement &amp; déglçage</b>		<b>13</b>
<b>Mackenzie King Bridge Triangle and Terrace</b> <b>Triangle et terrasse du pont Mackenzie-King</b>		
<b>NCC Site Number</b> Numéro de site (CCN)	<b>Map Number</b> Numéro de carte	<b>Date:</b> 17 Aug 2016
<b>98760</b>	<b>5 of 5</b>	<b>Scale</b> Échelle: 1:700

**Legend - Légende**

- Bus Shelter  
Abribus
- Doorway  
Corridor d'entrée
- Mechanical Utility  
Service mécanique
- Flagpole  
Mât de drapeau
- Fire Hydrant  
Prise d'incendie
- Emergency Service  
Service d'urgence
- Pay Parking Kiosk  
Distributrice de billets de stationnement
- Universal Access Parking  
Stationnement accès universel
- Map Model  
Maquette
- Interpretation Panel  
Panneau d'interprétation
- Information Kiosk (Column)  
Kiosque d'infomation (colonne)
- Snow Fence  
Clôture à neige
- Roadway and Parking Lot  
Route et aires de stationnement
- Sidewalk and Building Access  
Trottoir et accès aux bâtiments
- Temporary Snow Storage  
Remisage de neige temporaire
- Temporary Snow Dump  
Dépôt temporaire de neige
- No Snow Dumping  
Aucun déversement de neige
- Site Limit  
Limite de site



## Site Feature Summary - Sommaire de Site

**Map - Carte:** 14  
**Site Name:** Queen Elizabeth Drive North of Laurier  
**Nom du site:** Promenade de la Reine-Elizabeth au nord de Laurier  
**Site #:** 336265

### 1. Landscape Features - Biens paysager

#### Other Green Spaces - D'autres espaces verts

Subtype Sous-type	Detail Détails	Count Nombre	Length (m) Longueur	Area (m2) Surface
Annual Annuel				71.0
Perennial Vivace				21.3
Shrub Bed Massif d'arbustes				834.8

#### Trees

Subtype Sous-type	Detail Détails	Count Nombre	Length (m) Longueur	Area (m2) Surface
Deciduous Feuillu		49		

#### Turf - Gazon

Subtype Sous-type	Detail Détails	Count Nombre	Length (m) Longueur	Area (m2) Surface
Class A Classe A				933.4

### 2. Civil Features - Biens civil

#### Curbs & Edging - Bords & bordures

Subtype Sous-type	Detail Détails	Count Nombre	Length (m) Longueur	Area (m2) Surface
Curb Bordure	Concrete Béton		202.0	

#### Fencing - Clôture

Subtype Sous-type	Detail Détails	Count Nombre	Length (m) Longueur	Area (m2) Surface
Fence Clôture	Steel Acier		25.1	
Railing Balustrade	Concrete & Iron Béton & fer		301.2	
Railing Balustrade	Metal Métal		246.4	



## Fixtures - Biens civils

Subtype Sous-type	Detail Détails	Count Nombre	Length (m) Longueur	Area (m2) Surface
Gate Barrière	Metal Métal	2		
Manhole Regard d'égout	Metal Métal	1		
Manhole Regard d'égout	Unknown Inconnu	7		

## Furniture - Mobilier

Subtype Sous-type	Detail Détails	Count Nombre	Length (m) Longueur	Area (m2) Surface
Bench Banc	Stone Pierre	4		
Garbage Can Poubelle	Stone Pierre	1		
Garbage Can Poubelle	Unknown Inconnu	1		

## Landscape Material - Matériaux paysagers

Subtype Sous-type	Detail Détails	Count Nombre	Length (m) Longueur	Area (m2) Surface
Decorative Landscape Surface Revêtement décoratif	Woodchip Copeau de bois			29.3

## Material - Matériau

Subtype Sous-type	Detail Détails	Count Nombre	Length (m) Longueur	Area (m2) Surface
Pedestrian Ramp Rampe piétonnier	Asphalt Asphalte			64.2
Pedestrian Ramp Rampe piétonnier	Concrete Béton			160.4
Roadway Chaussée	Asphalt Asphalte			1,435.2
Sidewalk Trottoir	Asphalt Asphalte			443.2
Sidewalk Trottoir	Concrete Béton			1,229.2
Sidewalk Trottoir	Exposed Aggregate Agrégat exposé			550.4
Sidewalk Trottoir	Granite Pavers Pavé en granite			71.9

## Steps - Marches

Subtype Sous-type	Detail Détails	Count Nombre	Length (m) Longueur	Area (m2) Surface
Steps Marches	Concrete Béton			75.0



Steps Marches	Unknown Inconnu			13.8
------------------	--------------------	--	--	------

## Walls - Murs

Subtype Sous-type	Detail Détails	Count Nombre	Length (m) Longeur	Area (m2) Surface
Retaining Mur de soutènement	Concrete Béton		160.2	
Retaining Mur de soutènement	Stone Masonry Maçonnerie en pierre		33.4	

## 3. Electrical Features - Biens électrique

### Electrical Lines - Installation électriques

Subtype Sous-type	Detail Détails	Count Nombre	Length (m) Longeur	Area (m2) Surface
Underground Cable Câble sous-terrains			317.5	

### Lighting - Éclairage

Subtype Sous-type	Detail Détails	Count Nombre	Length (m) Longeur	Area (m2) Surface
Flood Light Projecteur		2		
Sidewalk / Pathway Light Éclairage de trottoir/sentier		21		
Street Light Éclairage de rue		4		

### Other Electrical Items - Autre items électrique

Subtype Sous-type	Detail Détails	Count Nombre	Length (m) Longeur	Area (m2) Surface
Electrical Kiosk Kiosk électrique		1		
Electrical Pedestal Piédestal électrique		1		

## 4. Water Features - Biens d'eau

### Fixtures - Biens civils

Subtype Sous-type	Detail Détails	Count Nombre	Length (m) Longeur	Area (m2) Surface
Catch Basin Puisard		2		
Sewer Grate Grille d'égout		4		

### Irrigation systems - Systèmes d'irrigation

Subtype Sous-type	Detail Détails	Count Nombre	Length (m) Longeur	Area (m2) Surface
----------------------	-------------------	-----------------	-----------------------	----------------------



Automatic Pump Pompe automatique	1
Control Valve Soupape de contrôle	1
System Controller Régulateur de système	1

### Non-Potable Water Systems - Systèmes d'eau non-potable

Subtype Sous-type	Detail Détails	Count Nombre	Length (m) Longueur	Area (m2) Surface
Storm Line Égout pluvial			3.3	
Water Line - Non Potable Ligne d'eau non potable			39.5	

### Potable water systems - Systèmes d'eau potable

Subtype Sous-type	Detail Détails	Count Nombre	Length (m) Longueur	Area (m2) Surface
Water Line - Potable Ligne d'eau potable			2.1	
Water Main - Potable Conduite d'eau			116.9	

## 5. Snow & Ice Clearing Features - Biens de déneigement & déglacage

### Snow & Ice Clearing Areas - Espace de déneigement & déglacage

Subtype Sous-type	Detail Détails	Count Nombre	Length (m) Longueur	Area (m2) Surface
Pedestrian Access Accès piétonnier				462.5
Vehicle Access Accès de véhiculaire				1,434.5

### Disclaimer - Avisi de non-responsabilité

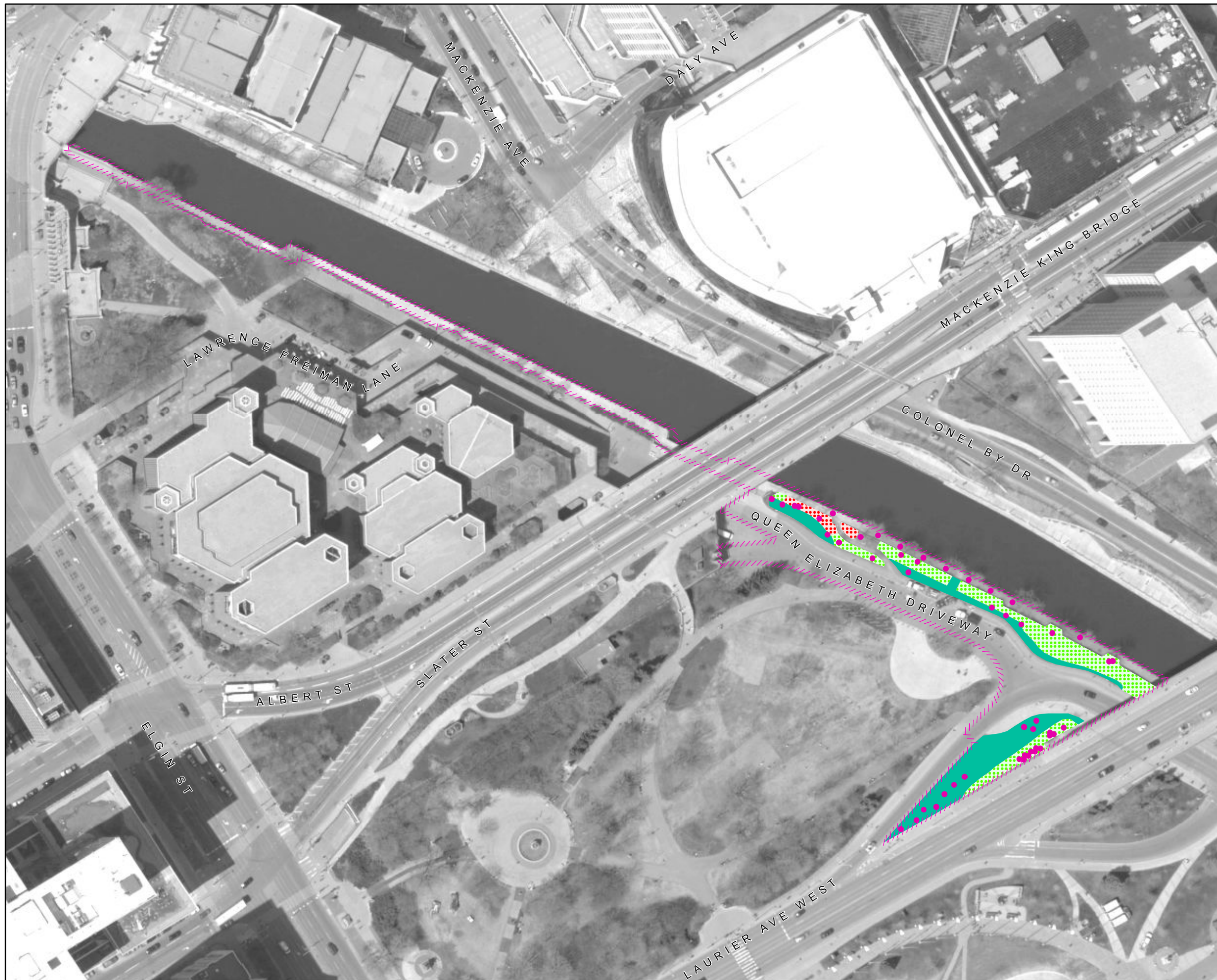
This document has been compiled to compliment the maintenance management contract maps and should be used as a guide only.

Ce document a été préparé pour compléter les cartes de contrat de gestion de l'entretien et devrait être utilisé à titre de guide seulement.

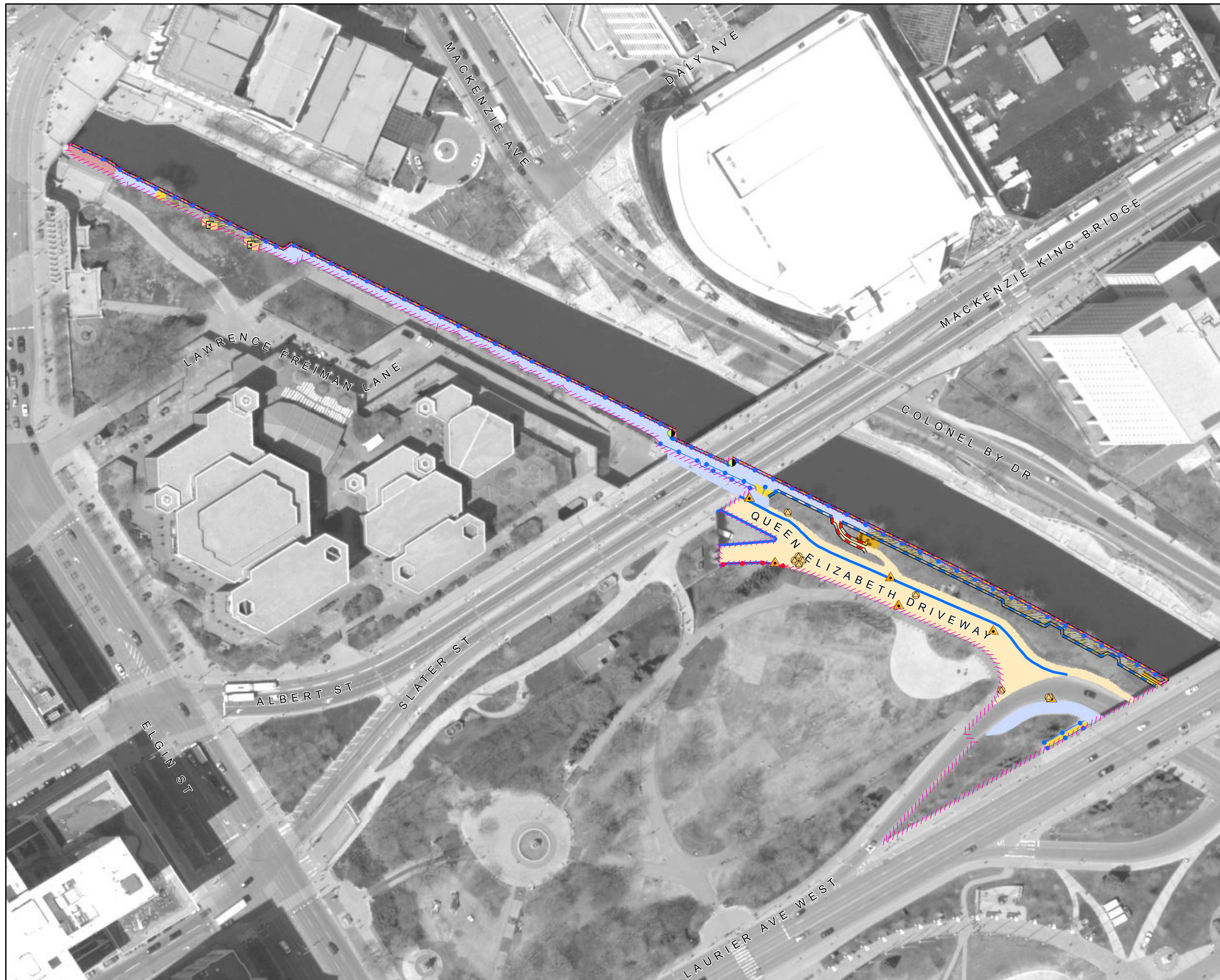


Legend - Légende

- Tree  
Arbre
- Turf  
Gazon**
  - Class A  
Classe A
  - Class B  
Classe B
  - Class C  
Classe C
  - Class N  
Classe N
- Firebreak  
Corridor coupe-feu**
  - Class C  
Classe C
- Other Green Spaces  
D'autres espaces vert**
  - Garden  
Jardin
  - Shrub Bed  
Massif d'arbustes
  - Wild Flowers  
Fleurs sauvages
  - Recreational Area  
Espace récréatif
  - Tree Stand  
Peuplement d'arbres
- Site Limit  
Limite de site



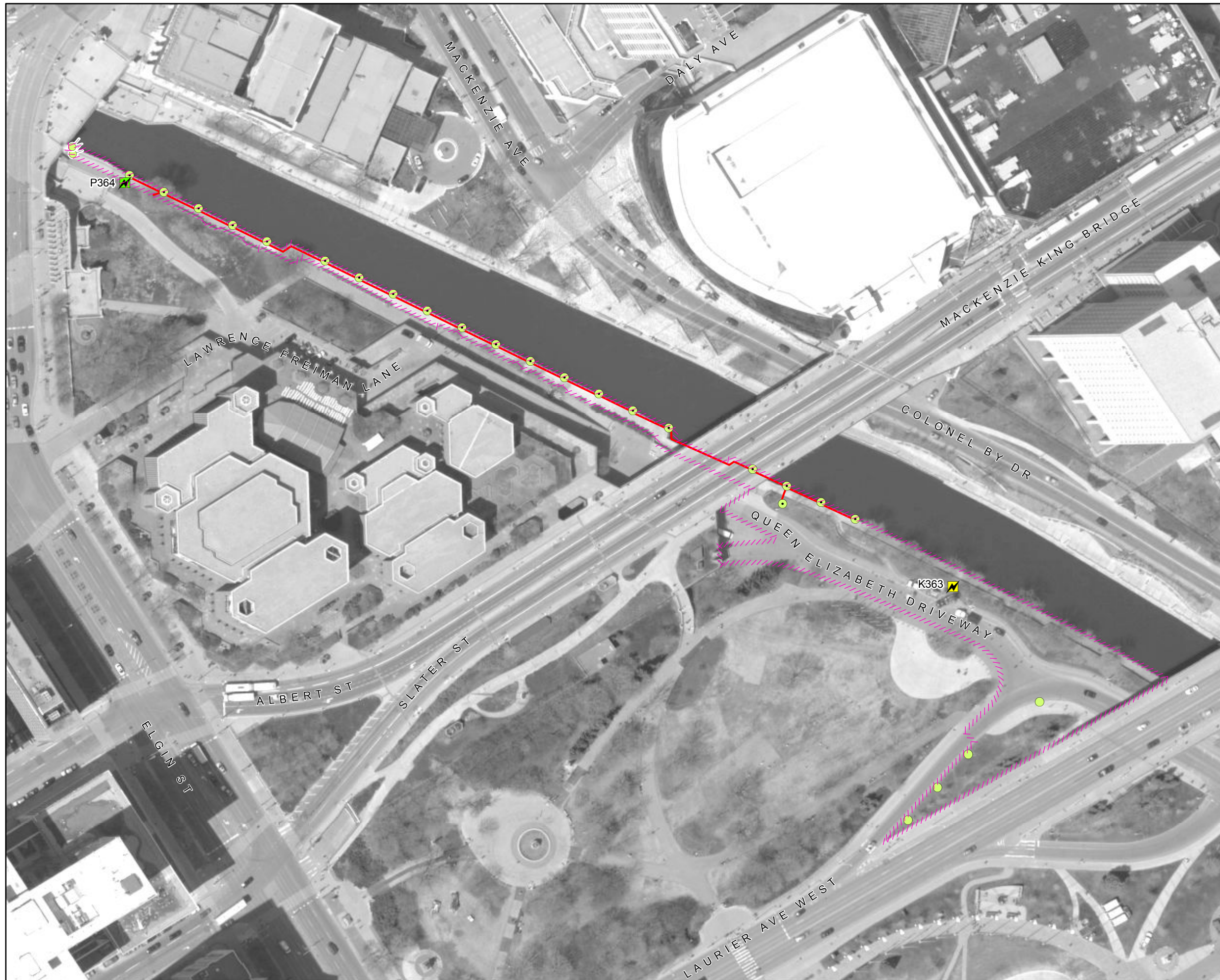




Legend - Légende

Fixtures Biens civils	Curbs & Edging Bords & bordures
● Bollard Butoir	Asphalt - Asphalte
● Gate Barrière	Concrete - Béton
● Manhole Trou d'homme	Granite - Granit
● Tree Grate Grille d'arbre	Stone - Pierre
▲ Culvert Ponceau	Wood - Bois
◆ Poster Collar Porte-affiches	Miscellaneous - Divers
▲ Drain Drain	<b>Materials Matériaux</b>
<b>Furniture Mobilier</b>	Asphalt Asphalte
■ Ash Can Seau à cendre	Cobblestone Pavé
■ Bench - Banc	Concrete Béton
■ Bicycle Rack Support à bicyclettes	Earth Terre
■ Flag Pole Mât de drapeau	Exposed Aggregate Agrégat exposé
■ Garbage Can Poubelle	Flagstone Dalles
■ Picnic Table Table à pique-nique	Granite Granit
★ Cultural Asset Biens culturels	Gravel Gravier
<b>Fencing Clôture</b>	Interlock Pavé autobloquant
● Metal Métal	Marble Marbre
● Wood Bois	Mega Paver Pavé de béton
● Miscellaneous Divers	Stonedust Poussière de pierre
● Guard Rail Balustrade	Wood Bois
● Hand Rail Rampe d'escalier	Miscellaneous Divers
<b>Walls Murs</b>	Landscape Material Matériaux paysager
Concrete Béton	Steps Marches
Masonry and Iron Maçonnerie et fer	Site Limit Limite de site
Concrete and Iron Béton et fer	
Stone Masonry Maçonnerie pierre	
Miscellaneous Divers	





NCC Site Number Numéro de site (CCN)	Map Number Numéro de carte	Date: 25 Aug 2016
336265	3 of 5	Scale Échelle: 1:1,400

Legend - Légende

- Confederation Blvd. Lighting  
Lampadaires - Boul de la Confédération**
- Street Light - Éclairage de rue
  - Street Pedestrian Light - Lampadaire de rue pour piétons
  - Pedestrian Light - Lampadaire pour piétons
  - Threshold Light - Feu de seuil
  - Ceremonial Route - Parcours d'honneur

- Lighting  
Éclairage**
- Street - Rue
  - Sidewalk - Trottoir
  - Core Park - Style parc urbain
  - Core Park Light with Outlet - Parc du coeur avec prise
  - Flood - Projecteur
  - Ground - Enfoui dans le sol
  - Bollard with Light - Butoir avec lumière

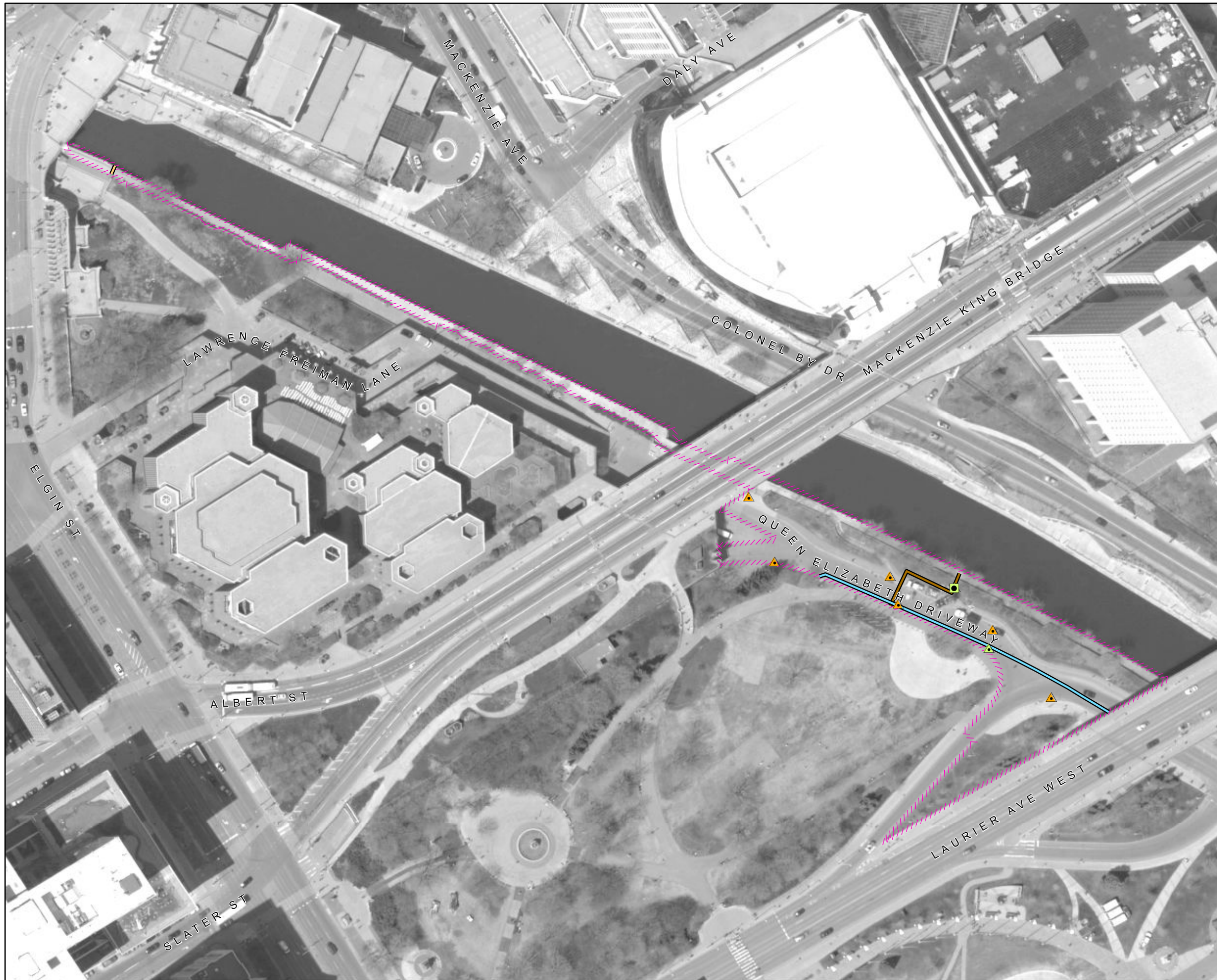
- Other Electrical Items  
Autres items électrique**
- Electrical Meter - Compteur électrique
  - Power Bollard - Butoir électrique
  - Electrical Kiosk - Kiosque électrique
  - Electrical Pedestal - Piédestal électrique
  - Utility Pole - Poteau de ligne
  - Utility Pole Base - Base de poteau de ligne
  - Electrical Outlet - Prise de courant
  - Electrical Access Hole - Trou d'accès
  - Transformer - Transformateur
  - Control Panel - Panneau de control
  - Junction Box - Boîte de jonction

- Electrical Lines  
Installations électriques**
- Aboveground - En surface
  - Underground - Souterrain
  - Site Limit - Limite de site

Any underground data shown on this map has been verified as accurately as possible, however, the complete accuracy of this information cannot be guaranteed. Conduct Utility Location surveys before conducting underground work.

Toutes les données souterraines identifiées sur cette carte ont été vérifiées aussi précisément que possible; cependant, l'exactitude totale de ces renseignements ne peut être garantie. Effectuez des lèves pour déterminer l'emplacement des services publics.





NCC Site Number Numéro de site (CCN)	Map Number Numéro de carte	Date: 17 Aug 2016
336265	4 of 5	Scale Échelle: 1:1,400

Legend - Légende



















- Irrigation Systems**  
Systèmes d'irrigation
- ▲ Control Valve  
Soupape de commande
  - ▲ Quick Coupling Valve  
Soupape quick-coupling
  - ▲ Main line water valve  
Régulateur de débit de la conduite principale
  - ▲ Miscellaneous Valve  
Valve divers
  - ▲ Fire Hydrant  
Prise d'incendie
  - ▲ Miscellaneous Pump  
Pompe divers
  - ▲ Hose Faucet  
Robinet pour boyau
  - Sprinkler Head  
Tête d'arroseur
  - ▨ Subsurface Irrigation Mat  
Système d'irrigation souterrain
- Potable Water Systems**  
Systèmes d'eau potable
- ★ Decorative Fountain  
Fontaine décorative
  - Drinking Fountain  
Fontaine à boire
  - M Master Water Service  
Service principal d'eau
  - M Water Meter  
Compteurs d'eau
  - Sprinkler Line - Potable  
Conduits pour les arroseurs - eau potable
  - Water Line - Potable  
Conduite d'eau potable
- Non Potable Water Systems**  
Systèmes d'eau non potable
- Sprinkler Line - Non Potable  
Conduits pour les arroseurs - Eau non potable
  - Water Line - Non Potable  
Conduite d'eau non potable
- Waste Water Systems**  
Réseaux d'eau résiduaire
- ▲ Drain  
Drain
  - Sanitary Line  
Conduite sanitaire
  - Storm Line  
Égout pluvial
  - ▨ Site Limit  
Limite de site

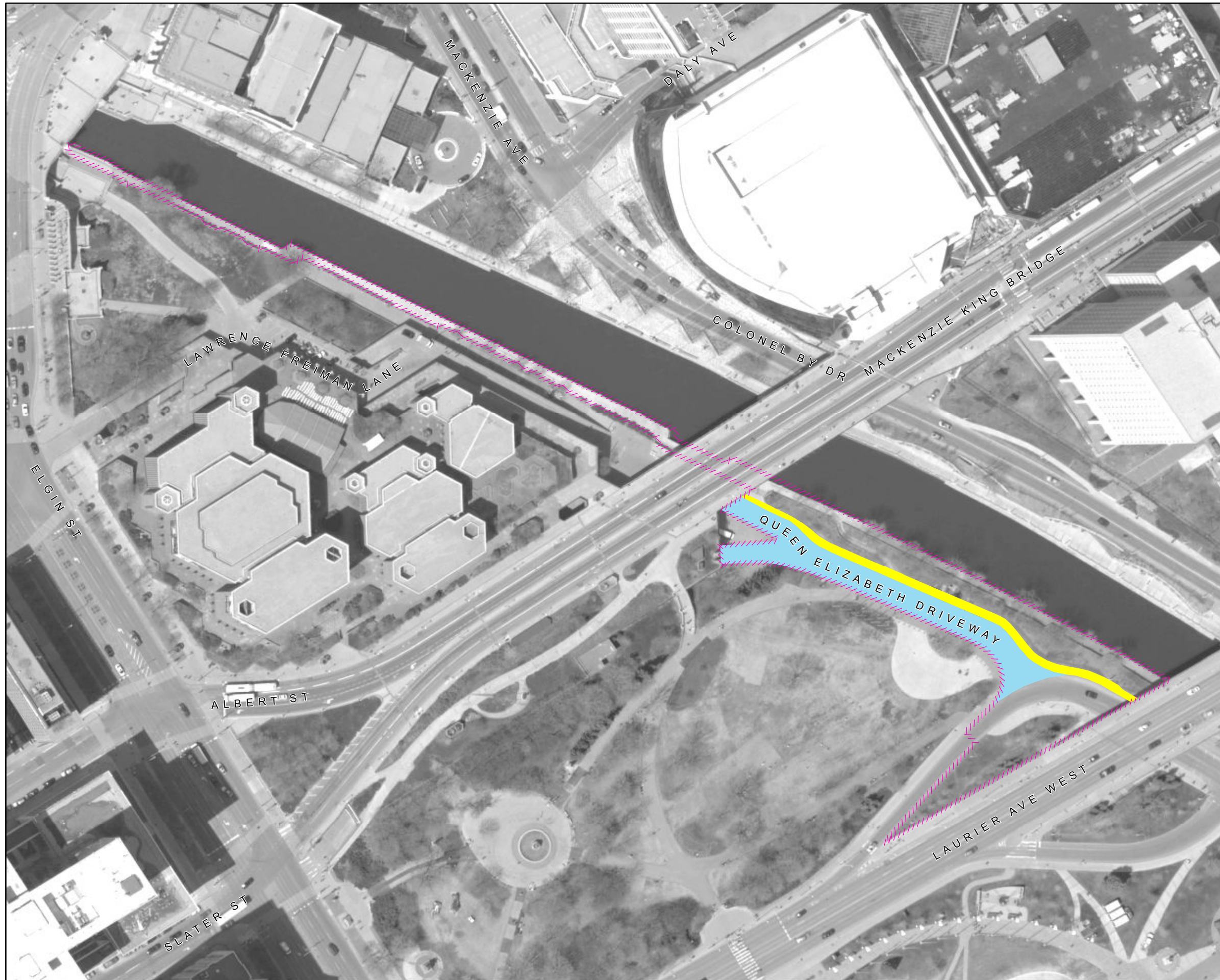
Any underground data shown on this map has been verified as accurately as possible, however, the complete accuracy of this information cannot be guaranteed. Conduct Utility Location surveys before conducting underground work.

Toutes les données souterraines identifiées sur cette carte ont été vérifiées aussi précisément que possible; cependant, l'exactitude totale de ces renseignements ne peut être garantie. Effectuez des lèves pour déterminer l'emplacement des services publics.



**Legend - Légende**

-  Bus Shelter  
Abribus
-  Doorway  
Corridor d'entrée
-  Mechanical Utility  
Service mécanique
-  Flagpole  
Mât de drapeau
-  Fire Hydrant  
Prise d'incendie
-  Emergency Service  
Service d'urgence
-  Pay Parking Kiosk  
Distributrice de billets de stationnement
-  Universal Access Parking  
Stationnement accès universel
-  Map Model  
Maquette
-  Interpretation Panel  
Panneau d'interprétation
-  Information Kiosk (Column)  
Kiosque d'infomation (colonne)
-  Snow Fence  
Clôture à neige
-  Roadway and Parking Lot  
Route et aires de stationnement
-  Sidewalk and Building Access  
Trottoir et accès aux bâtiments
-  Temporary Snow Storage  
Remisage de neige temporaire
-  Temporary Snow Dump  
Dépôt temporaire de neige
-  No Snow Dumping  
Aucun déversement de neige
-  Site Limit  
Limite de site





## Site Feature Summary - Sommaire de Site

**Map - Carte:** 15  
**Site Name:** Confederation Park  
**Nom du site:** Parc de la Confédération  
**Site #:** 98732

### 1. Landscape Features - Biens paysager

#### Other Green Spaces - D'autres espaces verts

Subtype Sous-type	Detail Détails	Count Nombre	Length (m) Longueur	Area (m2) Surface
Mixed Varié				1,734.5
Perennial Vivace				411.9
Shrub Bed Massif d'arbustes				3,281.3

#### Trees

Subtype Sous-type	Detail Détails	Count Nombre	Length (m) Longueur	Area (m2) Surface
Coniferous Conifère		32		
Deciduous Feuillu		175		

#### Turf - Gazon

Subtype Sous-type	Detail Détails	Count Nombre	Length (m) Longueur	Area (m2) Surface
Class A Classe A				11,809.2

### 2. Civil Features - Biens civil

#### Cultural Assets - Biens culturel

Subtype Sous-type	Detail Détails	Count Nombre	Length (m) Longueur	Area (m2) Surface
Cultural Asset Bien culturel		11		

#### Curbs & Edging - Bords & bordures

Subtype Sous-type	Detail Détails	Count Nombre	Length (m) Longueur	Area (m2) Surface
Curb Bordure	Concrete Béton		29.3	



## Decorative Fountains - Fontaines décorative

Subtype Sous-type	Detail Détails	Count Nombre	Length (m) Longeur	Area (m2) Surface
Fountain Fontaine		1		

## Fencing - Clôture

Subtype Sous-type	Detail Détails	Count Nombre	Length (m) Longeur	Area (m2) Surface
Fence Clôture	Chain Link Clôture en chaîne		148.6	
Fence Clôture	Metal Métal		34.9	
Fence Clôture	Steel Acier		194.0	
Railing Balustrade	Steel Acier		29.5	

## Fixtures - Biens civils

Subtype Sous-type	Detail Détails	Count Nombre	Length (m) Longeur	Area (m2) Surface
Bollard Butoir	Steel Acier	18		
Manhole Regard d'égout	Metal Métal	31		
Tree Grate Grille d'arbre	Core Park Parc du cœur	3		

## Furniture - Mobilier

Subtype Sous-type	Detail Détails	Count Nombre	Length (m) Longeur	Area (m2) Surface
Bench Banc	Core Park Parc du cœur	55		
Bike Rack Support à bicyclette	Core Park Parc du cœur	1		
Flag Pole Mât de drapeau	Steel Acier	14		
Garbage Can Poubelle	Core Park Parc du cœur	20		

## Material - Matériau

Subtype Sous-type	Detail Détails	Count Nombre	Length (m) Longeur	Area (m2) Surface
Courtyard Cour	Concrete Mega Paver Béton			684.4
Courtyard Cour	Granite Granit			105.8
Courtyard Cour	Granite Pavers Pavé en granite			338.1



Decorative Hard Surface Revêtement décoratif	Cobblestone Pavé arrondi	443.9
Decorative Hard Surface Revêtement décoratif	Concrete Béton	864.5
Decorative Hard Surface Revêtement décoratif	Concrete Mega Paver Béton	268.1
Decorative Hard Surface Revêtement décoratif	Granite Granit	256.2
Furniture Pad Base pour mobilier	Cobblestone Pavé arrondi	5.0
Parking Stationnement	Asphalt Asphalte	96.6
Sidewalk Trottoir	Asphalt Asphalte	2,515.6
Sidewalk Trottoir	Concrete Béton	21.4

### Steps - Marches

Subtype Sous-type	Detail Détails	Count Nombre	Length (m) Longueur	Area (m2) Surface
Steps Marches	Concrete Béton			73.4

### Walls - Murs

Subtype Sous-type	Detail Détails	Count Nombre	Length (m) Longueur	Area (m2) Surface
Decorative/Stand alone Mur décoratif	Concrete Béton		169.4	
Retaining Mur de soutènement	Stone Masonry Maçonnerie en pierre		75.1	

## 3. Electrical Features - Biens électrique

### Electrical Lines - Installation électriques

Subtype Sous-type	Detail Détails	Count Nombre	Length (m) Longueur	Area (m2) Surface
Underground Cable Câble sous-terrains			2,364.4	

### Lighting - Éclairage

Subtype Sous-type	Detail Détails	Count Nombre	Length (m) Longueur	Area (m2) Surface
Bollard With Light Butoir avec lumière		4		
Core Park Parc du cœur		9		
Core Park Light With Outlet Parc du cœur avec prise		35		
Flood Light Projecteur		4		



Fountain Light Lumière de fontaine	4
Light Éclairage	2

### Other Electrical Items - Autre items électrique

Subtype Sous-type	Detail Détails	Count Nombre	Length (m) Longueur	Area (m2) Surface
Control Panel Panneau de control		2		
Electrical Meter Compteur électrique		1		
Electrical Outlet Prise de courant		3		
Electrical Pedestal Piédestal électrique		9		
Hand Hole Porte d'accès		2		
Junction Box Boîte de jonction		1		
Pull Pit Fosse de service		7		

## 4. Water Features - Biens d'eau

### Fixtures - Biens civils

Subtype Sous-type	Detail Détails	Count Nombre	Length (m) Longueur	Area (m2) Surface
Catch Basin Puisard		8		
Sewer Grate Grille d'égout		2		

### Irrigation systems - Systèmes d'irrigation

Subtype Sous-type	Detail Détails	Count Nombre	Length (m) Longueur	Area (m2) Surface
Control Valve Soupape de contrôle		9		
Fire Hydrant Borne-fontaine		1		
Master Valve Soupape maître		1		
Quick Coupling Valve Soupape de raccord rapide		5		
Sprinkler Head Tête de gicleur		261		
Unknown Valve Vanne inderterminé		1		



## Non-Potable Water Systems - Systèmes d'eau non-potable

Subtype Sous-type	Detail Détails	Count Nombre	Length (m) Longueur	Area (m2) Surface
Sprinkler Line - Non Potable Conduits pour les gicleurs non potable			2,595.9	
Storm Line Égout pluvial			27.9	
Water Line - Non Potable Ligne d'eau non potable			398.8	

## Potable water systems - Systèmes d'eau potable

Subtype Sous-type	Detail Détails	Count Nombre	Length (m) Longueur	Area (m2) Surface
Drinking Fountain Fontaine d'eau potable		3		
Water Line - Potable Ligne d'eau potable			422.9	
Water Main - Potable Conduite d'eau			5.0	

## Water Meters - Compteurs d'eau

Subtype Sous-type	Detail Détails	Count Nombre	Length (m) Longueur	Area (m2) Surface
Water Meter Compteurs d'eau		1		

## 5. Snow & Ice Clearing Features - Biens de déneigement & déglçage

### Snow & Ice Clearing Areas - Espace de déneigement & déglçage

Subtype Sous-type	Detail Détails	Count Nombre	Length (m) Longueur	Area (m2) Surface
Pedestrian Access Accès piétonnier				4,247.4

### Snow & Ice Clearing Lines - Lignes de déneigement & déglçage

Subtype Sous-type	Detail Détails	Count Nombre	Length (m) Longueur	Area (m2) Surface
Winter Use Snow Fence Clôture à neige			18.9	

### Snow & Ice Clearing Points - Points de déneigement & déglçage


Subtype Sous-type	Detail Détails	Count Nombre	Length (m) Longueur	Area (m2) Surface
Doorway Corridor d'entrée		1		
Fire Hydrant Access Borne-fontaine		3		
Flagpole Access Mât de drapeau		14		



## Disclaimer - Avisi de non-responsabilité

This document has been compiled to compliment the maintenance management contract maps and should be used as a guide only.

Ce document a été préparé pour compléter les cartes de contrat de gestion de l'entretien et devrait être utilisé à titre de guide seulement.



<b>NCC Site Number</b> Numéro de site (CCN)	<b>Map Number</b> Numéro de carte	<b>Date:</b> 17 Aug 2016
<b>98732</b>	<b>1 of 5</b>	<b>Scale</b> Échelle: 1:900

**Legend - Légende**

- Tree  
Arbre
- Turf**  
**Gazon**
- Class A  
Classe A
- Class B  
Classe B
- Class C  
Classe C
- Class N  
Classe N
- Firebreak**  
**Corridor coupe-feu**
- Class C  
Classe C
- Other Green Spaces**  
**D'autres espaces vert**
- Garden  
Jardin
- Shrub Bed  
Massif d'arbustes
- Wild Flowers  
Fleurs sauvages
- Recreational Area  
Espace récréatif
- Tree Stand  
Peuplement d'arbres
- Site Limit  
Limite de site






<b>NCC Site Number</b> Numéro de site (CCN)	<b>Map Number</b> Numéro de carte	<b>Date:</b> 17 Aug 2016
<b>98732</b>	<b>2 of 5</b>	<b>Scale</b> Échelle: 1:900

**Legend - Légende**

<b>Fixtures</b> <b>Biens civils</b>	<b>Curbs &amp; Edging</b> <b>Bords &amp; bordures</b>
<ul style="list-style-type: none"> <li> Bollard / Butoir</li> <li> Gate / Barrière</li> <li> Manhole / Trou d'homme</li> <li> Tree Grate / Grille d'arbre</li> <li> Culvert / Ponceau</li> <li> Poster Collar / Porte-affiches</li> <li> Drain / Drain</li> </ul>	<ul style="list-style-type: none"> <li> Asphalt - Asphalte</li> <li> Concrete - Béton</li> <li> Granite - Granit</li> <li> Stone - Pierre</li> <li> Wood - Bois</li> <li> Miscellaneous - Divers</li> </ul>
<b>Furniture</b> <b>Mobilier</b>	<b>Materials</b> <b>Matériaux</b>
<ul style="list-style-type: none"> <li> Ash Can /seau à cendre</li> <li> Bench / Banc</li> <li> Bicycle Rack / Support à bicyclettes</li> <li> Flag Pole / Mât de drapeau</li> <li> Garbage Can / Poubelle</li> <li> Picnic Table / Table à pique-nique</li> <li> Cultural Asset / Biens culturels</li> </ul>	<ul style="list-style-type: none"> <li> Asphalt / Asphalte</li> <li> Cobblestone / Pavé</li> <li> Concrete / Béton</li> <li> Earth / Terre</li> <li> Exposed Aggregate / Agrégat exposé</li> <li> Flagstone / Dalles</li> <li> Granite / Granit</li> <li> Gravel / Gravier</li> <li> Interlock / Pavé autobloquant</li> <li> Marble / Marbre</li> <li> Mega Paver / Pavé de béton</li> <li> Stonedust / Poussière de pierre</li> <li> Wood / Bois</li> <li> Miscellaneous / Divers</li> <li> Landscape Material / Matériaux paysager</li> <li> Steps / Marches</li> <li> Site Limit / Limite de site</li> </ul>
<b>Fencing</b> <b>Clôture</b>	
<ul style="list-style-type: none"> <li> Metal / Métal</li> <li> Wood / Bois</li> <li> Miscellaneous / Divers</li> <li> Guard Rail / Balustrade</li> <li> Hand Rail / Rampe d'escalier</li> </ul>	
<b>Walls</b> <b>Murs</b>	
<ul style="list-style-type: none"> <li> Concrete / Béton</li> <li> Masonry and Iron / Maçonnerie et fer</li> <li> Concrete and Iron / Béton et fer</li> <li> Stone Masonry / Maçonnerie pierre</li> <li> Miscellaneous / Divers</li> </ul>	





Confederation Park  
Parc de la Confédération

NCC Site Number Numéro de site (CCN)	Map Number Numéro de carte	Date: 25 Aug 2016
98732	3 of 5	Scale Échelle: 1:900

Legend - Légende

- Confederation Blvd. Lighting**  
Lampadaires - Boul de la Confédération
- Street Light - Éclairage de rue
  - Street Pedestrian Light - Lampadaire de rue pour piétons
  - Pedestrian Light - Lampadaire pour piétons
  - Threshold Light - Feu de seuil
  - Ceremonial Route - Parcours d'honneur

- Lighting**  
Éclairage
- Street - Rue
  - Sidewalk - Trottoir
  - Core Park - Style parc urbain
  - Core Park Light with Outlet - Parc du coeur avec prise
  - Flood - Projecteur
  - Ground - Enfoui dans le sol
  - Bollard with Light - Butoir avec lumière

- Other Electrical Items**  
Autres items électrique
- ⚡ Electrical Meter - Compteur électrique
  - ⚡ Power Bollard - Butoir électrique
  - ⚡ Electrical Kiosk - Kiosque électrique
  - ⚡ Electrical Pedestal - Piédestal électrique
  - ⚡ Utility Pole - Poteau de ligne
  - ⚡ Utility Pole Base - Base de poteau de ligne
  - ⚡ Electrical Outlet - Prise de courant
  - ⚡ Electrical Access Hole - Trou d'accès
  - ⚡ Transformer - Transformateur
  - ⚡ Control Panel - Panneau de control
  - ⚡ Junction Box - Boîte de jonction

- Electrical Lines**  
Installations électriques
- Aboveground - En surface
  - Underground - Souterrain
  - Site Limit - Limite de site

Any underground data shown on this map has been verified as accurately as possible, however, the complete accuracy of this information cannot be guaranteed. Conduct Utility Location surveys before conducting underground work.

Toutes les données souterraines identifiées sur cette carte ont été vérifiées aussi précisément que possible; cependant, l'exactitude totale de ces renseignements ne peut être garantie. Effectuez des lèves pour déterminer l'emplacement des services publics.



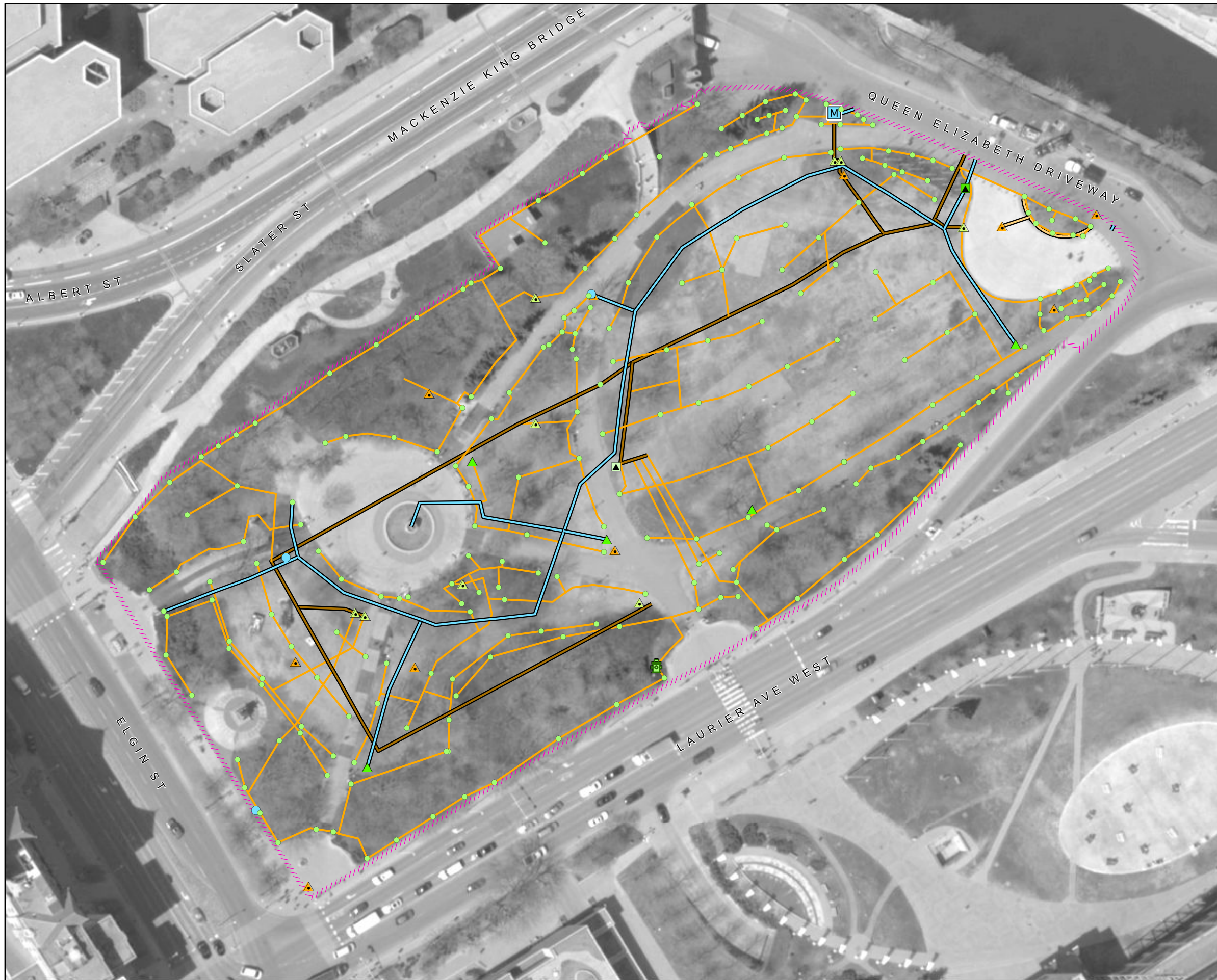
## Systems - Lighting and electrical / Systèmes - Lumière et électrique

### Detailed Description for Electrical Kiosk and Pedestals / Description détaillé pour les kiosques électriques et socles

#### Contrat Name: Core Area Lands and Confederation Boulevard / Nom du contrat : Les terrains du Coeur et le Boulevard de la Confédération

Note: The kiosk and pedestal numbers found in this page correspond to the numbers found on the electrical maps. / Note : Les numéros de kiosque et de socle sur cette page correspondent aux numéros trouvés sur les cartes électriques.

Park and map name / Nom du parc et de la carte	Map Number N° de carte	Kiosk Number N° de kiosque	Pedestal Number N° du socle	Asset Description	Description des biens
Confederation Park / Parc de la Confédération	15		P1	2x Hubbell receptacle, 4W	2x Prise de courant Hubbell de 4W
Confederation Park / Parc de la Confédération	15		P2	2x Hubbell receptacle, 4W	2x Prise de courant Hubbell de 4W
Confederation Park / Parc de la Confédération	15		P3	2x Hubbell receptacle, 4W	2x Prise de courant Hubbell de 4W
Confederation Park / Parc de la Confédération	15		P4	1x Hubbell receptacle, 4W 1x Hubbell receptacle, 5W	1x Prise de courant Hubbell de 4W 1x Prise de courant Hubbell de 5W
Confederation Park / Parc de la Confédération	15		P5a	1x Disconnect, 200A 1x Camlok receptacle, 5W	1x Disconnect de 200A 1x Camlok receptacle de 5W
Confederation Park / Parc de la Confédération	15		P5b	2x Hubbell receptacle, 4W	2x Prise de courant Hubbell de 4W
Confederation Park / Parc de la Confédération	15		P6	1x Hubbell receptacle, 5W 1x Timer 1x Contactor	1x Prise de courant Hubbell de 5W 1x Minuterie 1x Contacteur
Confederation Park / Parc de la Confédération	15		P7	1x Hubbell receptacle, 5W	1x Prise de courant Hubbell de 5W
Confederation Park / Parc de la Confédération	15		P8	1x Hubbell receptacle, 5W	1x Prise de courant Hubbell de 5W



Confederation Park

Parc de la Confédération

NCC Site Number Numéro de site (CCN)	Map Number Numéro de carte	Date: 17 Aug 2016
98732	4 of 5	Scale Échelle: 1:900

Legend - Légende

Irrigation Systems  
Systèmes d'irrigation

- Control Valve  
Soupape de commande
- Quick Coupling Valve  
Soupape quick-coupling
- Main line water valve  
Régulateur de débit de la conduite principale
- Miscellaneous Valve  
Valve divers
- Fire Hydrant  
Prise d'incendie
- Miscellaneous Pump  
Pompe divers
- Hose Faucet  
Robinet pour boyau
- Sprinkler Head  
Tête d'arroseur
- Subsurface Irrigation Mat  
Système d'irrigation souterrain

Potable Water Systems  
Systèmes d'eau potable

- Decorative Fountain  
Fontaine décorative
- Drinking Fountain  
Fontaine à boire
- Master Water Service  
Service principal d'eau
- Water Meter  
Compteurs d'eau
- Sprinkler Line - Potable  
Conduits pour les arroseurs - eau potable
- Water Line - Potable  
Conduite d'eau potable

Non Potable Water Systems  
Systèmes d'eau non potable

- Sprinkler Line - Non Potable  
Conduits pour les arroseurs - Eau non potable
- Water Line - Non Potable  
Conduite d'eau non potable

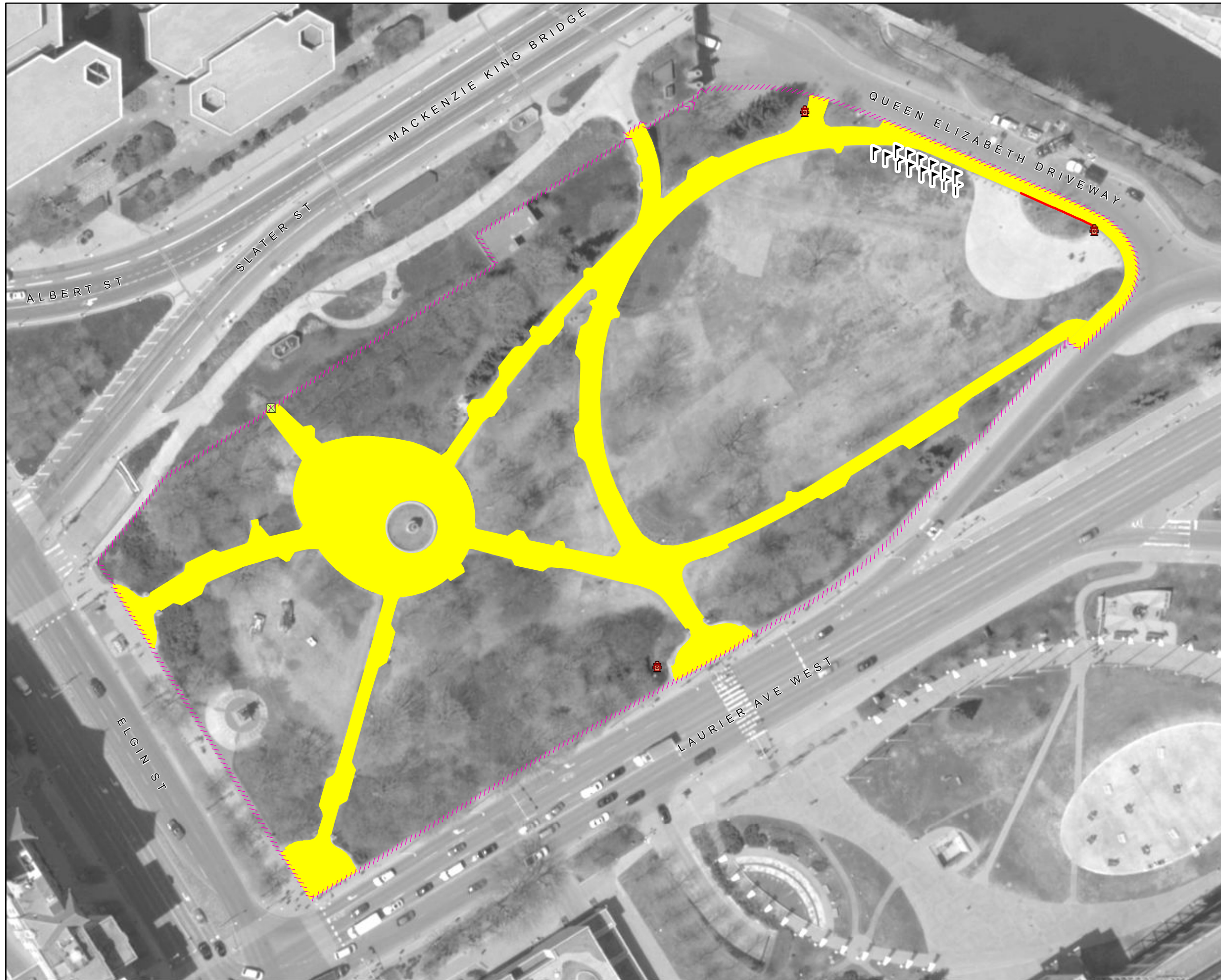
Waste Water Systems  
Réseaux d'eau résiduaire

- Drain  
Drain
- Sanitary Line  
Conduite sanitaire
- Storm Line  
Égout pluvial
- Site Limit  
Limite de site

Any underground data shown on this map has been verified as accurately as possible, however, the complete accuracy of this information cannot be guaranteed. Conduct Utility Location surveys before conducting underground work.

Toutes les données souterraines identifiées sur cette carte ont été vérifiées aussi précisément que possible; cependant, l'exactitude totale de ces renseignements ne peut être garantie. Effectuez des lèves pour déterminer l'emplacement des services publics.





<b>Snow &amp; Ice Control</b> <b>Déneigement &amp; déglçage</b>		<b>15</b>
<b>Confederation Park</b> <b>Parc de la Confédération</b>		
<b>NCC Site Number</b> Numéro de site (CCN)	<b>Map Number</b> Numéro de carte	<b>Date:</b> 17 Aug 2016
<b>98732</b>	<b>5 of 5</b>	<b>Scale</b> Échelle: 1:900

**Legend - Légende**

- Bus Shelter  
Abribus
- Doorway  
Corridor d'entrée
- Mechanical Utility  
Service mécanique
- Flagpole  
Mât de drapeau
- Fire Hydrant  
Prise d'incendie
- Emergency Service  
Service d'urgence
- Pay Parking Kiosk  
Distributrice de billets de stationnement
- Universal Access Parking  
Stationnement accès universel
- Map Model  
Maquette
- Interpretation Panel  
Panneau d'interprétation
- Information Kiosk (Column)  
Kiosque d'infomation (colonne)
- Snow Fence  
Clôture à neige
- Roadway and Parking Lot  
Route et aires de stationnement
- Sidewalk and Building Access  
Trottoir et accès aux bâtiments
- Temporary Snow Storage  
Remisage de neige temporaire
- Temporary Snow Dump  
Dépôt temporaire de neige
- No Snow Dumping  
Aucun déversement de neige
- Site Limit  
Limite de site

## Site Feature Summary - Sommaire de Site

**Map - Carte:** 16  
**Site Name:** Parliament Hill Pathway  
**Nom du site:** Sentier de la colline du Parlement  
**Site #:** 98924

### 1. Landscape Features - Biens paysager

#### Other Green Spaces - D'autres espaces verts

Subtype Sous-type	Detail Détails	Count Nombre	Length (m) Longueur	Area (m2) Surface
Shrub Bed Massif d'arbustes				916.3

#### Tree Stands - Peuplement d'arbres

Subtype Sous-type	Detail Détails	Count Nombre	Length (m) Longueur	Area (m2) Surface
Group of Trees Peuplement d'arbres				29,215.3

#### Trees

Subtype Sous-type	Detail Détails	Count Nombre	Length (m) Longueur	Area (m2) Surface
Deciduous Feuillu		25		

#### Turf - Gazon

Subtype Sous-type	Detail Détails	Count Nombre	Length (m) Longueur	Area (m2) Surface
Class B Classe B				11,931.9

### 2. Civil Features - Biens civil

#### Curbs & Edging - Bords & bordures

Subtype Sous-type	Detail Détails	Count Nombre	Length (m) Longueur	Area (m2) Surface
Curb Bordure	Concrete Béton		135.4	

#### Fencing - Clôture

Subtype Sous-type	Detail Détails	Count Nombre	Length (m) Longueur	Area (m2) Surface
Fence Clôture	Chain Link Clôture en chaîne		202.4	
Fence Clôture	Steel Acier		81.4	



Guard Rail Balustrade	Metal Métal	125.9
Railing Balustrade	Steel Acier	33.9
Railing Balustrade	Wood Bois	36.0

## Fixtures - Biens civils

Subtype Sous-type	Detail Détails	Count Nombre	Length (m) Longueur	Area (m2) Surface
Bollard Butoir	Concrete Béton	3		
Bollard Butoir	Metal Métal	1		
Bollard Butoir	Rock Roche	5		
Culvert Ponceau	Galvanized Galvanisé	1		
Culvert Ponceau	Unknown Inconnu	3		
Gate Barrière	Metal Métal	1		
Manhole Regard d'égout	Metal Métal	1		
Manhole Regard d'égout	Unknown Inconnu	4		

## Furniture - Mobilier

Subtype Sous-type	Detail Détails	Count Nombre	Length (m) Longueur	Area (m2) Surface
Bench Banc	Core Park Parc du cœur	14		
Bench Banc	Rock Roche	65		
Bench Banc	Wood and Concrete Bois & béton	2		
Garbage Can Poubelle	Confed Blvd Boulevard de la Confédération	7		
Garbage Can Poubelle	Core Park Parc du cœur	3		

## Material - Matériau

Subtype Sous-type	Detail Détails	Count Nombre	Length (m) Longueur	Area (m2) Surface
Decorative Hard Surface Revêtement décoratif	Gravel Gravier			125.4
Pathway Sentier	Asphalt Asphalte			7,889.5
Sidewalk Trottoir	Asphalt Asphalte			53.3

## Steps - Marches

Subtype Sous-type	Detail Détails	Count Nombre	Length (m) Longueur	Area (m2) Surface
Steps Marches	Stone Pierre			16.6

## Walls - Murs

Subtype Sous-type	Detail Détails	Count Nombre	Length (m) Longueur	Area (m2) Surface
Retaining Mur de soutènement	Boulder Pierre		14.9	
Retaining Mur de soutènement	Concrete Béton		31.1	
Retaining Mur de soutènement	Stone Masonry Maçonnerie en pierre		265.6	
Structural Mur porteur	Stone Masonry Maçonnerie en pierre		15.3	

## 3. Electrical Features - Biens électrique

### Electrical Lines - Installation électriques

Subtype Sous-type	Detail Détails	Count Nombre	Length (m) Longueur	Area (m2) Surface
Underground Cable Câble sous-terrains			1,877.7	

### Lighting - Éclairage

Subtype Sous-type	Detail Détails	Count Nombre	Length (m) Longueur	Area (m2) Surface
Core Park Parc du cœur		63		
Core Park Light With Outlet Parc du cœur avec prise		2		

### Other Electrical Items - Autre items électrique

Subtype Sous-type	Detail Détails	Count Nombre	Length (m) Longueur	Area (m2) Surface
Electrical Kiosk Kiosk électrique		2		
Electrical Meter Compteur électrique		1		

## 4. Water Features - Biens d'eau

### Fixtures - Biens civils

Subtype Sous-type	Detail Détails	Count Nombre	Length (m) Longueur	Area (m2) Surface
----------------------	-------------------	-----------------	------------------------	----------------------



Catch Basin Puisard	7
Drain Drain	3
Sewer Grate Grille d'égout	3

## Disclaimer - Avisi de non-responsabilité

This document has been compiled to compliment the maintenance management contract maps and should be used as a guide only.

Ce document a été préparé pour compléter les cartes de contrat de gestion de l'entretien et devrait être utilisé à titre de guide seulement.





<b>NCC Site Number</b> Numéro de site (CCN)	<b>Map Number</b> Numéro de carte	<b>Date:</b> 17 Aug 2016
<b>98924</b>	<b>1 of 3</b>	<b>Scale</b> Échelle: 1:4,900

**Legend - Légende**

- Tree  
Arbre
- Turf**  
**Gazon**
- Class A  
Classe A
- Class B  
Classe B
- Class C  
Classe C
- Class N  
Classe N
- Firebreak**  
**Corridor coupe-feu**
- Class C  
Classe C
- Other Green Spaces**  
**D'autres espaces vert**
- Garden  
Jardin
- Shrub Bed  
Massif d'arbustes
- Wild Flowers  
Fleurs sauvages
- Recreational Area  
Espace récréatif
- Tree Stand  
Peuplement d'arbres
- Site Limit  
Limite de site



Legend - Légende

Fixtures  
Biens civils

- Bollard  
Butoir
- Gate  
Barrière
- Manhole  
Trou d'homme
- Tree Grate  
Grille d'arbre
- Culvert  
Ponceau
- Poster Collar  
Porte-affiches
- Drain  
Drain

Furniture  
Mobilier

- Ash Can  
Seau à cendre
- Bench  
Banc
- Bicycle Rack  
Support à bicyclettes
- Flag Pole  
Mât de drapeau
- Garbage Can  
Poubelle
- Picnic Table  
Table à pique-nique
- Cultural Asset  
Biens culturels

Fencing  
Clôture

- Metal  
Métal
- Wood  
Bois
- Miscellaneous  
Divers
- Guard Rail  
Balustrade
- Hand Rail  
Rampe d'escalier

Walls  
Murs

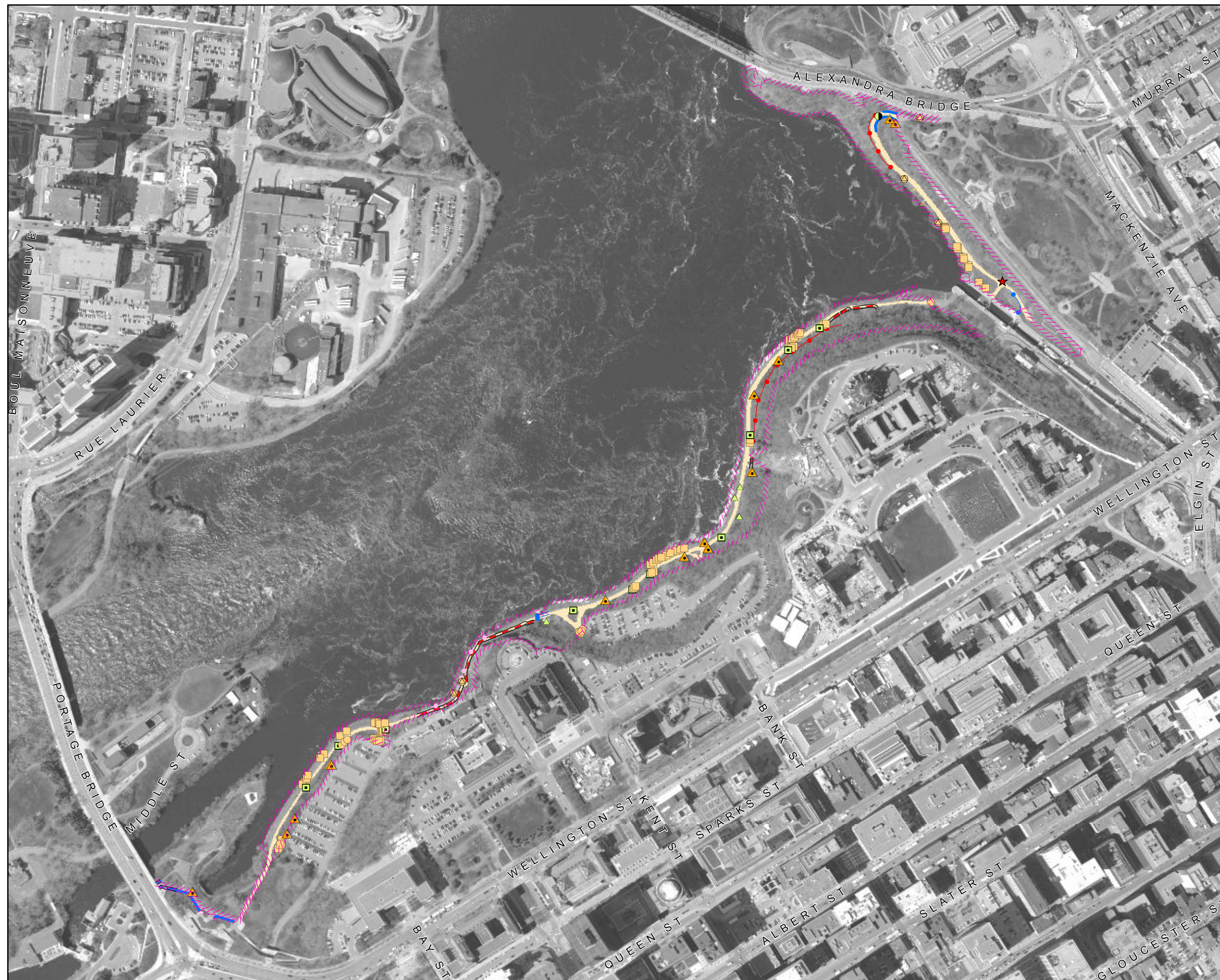
- Concrete  
Béton
- Masonry and Iron  
Maçonnerie et fer
- Concrete and Iron  
Béton et fer
- Stone Masonry  
Maçonnerie pierre
- Miscellaneous  
Divers

Curbs & Edging  
Bords & bordures

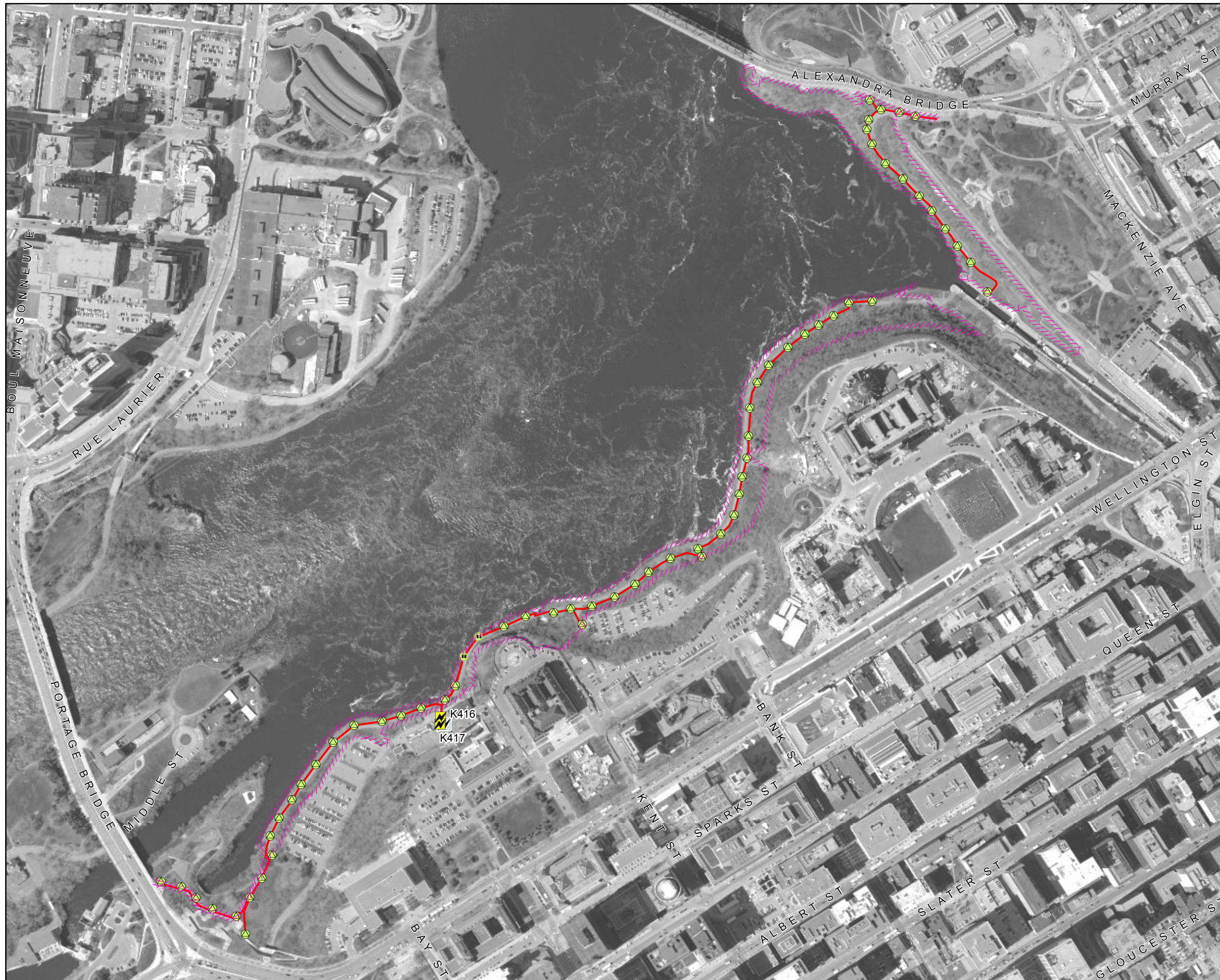
- Asphalt - Asphalte
- Concrete - Béton
- Granite - Granit
- Stone - Pierre
- Wood - Bois
- Miscellaneous - Divers

Materials  
Matériaux

- Asphalt  
Asphalte
- Cobblestone  
Pavé
- Concrete  
Béton
- Earth  
Terre
- Exposed Aggregate  
Agrégat exposé
- Flagstone  
Dalles
- Granite  
Granit
- Gravel  
Gravier
- Interlock  
Pavé autobloquant
- Marble  
Marbre
- Mega Paver  
Pavé de béton
- Stonedust  
Poussière de pierre
- Wood  
Bois
- Miscellaneous  
Divers
- Landscape Material  
Matériaux paysager
- Steps  
Marches
- Site Limit  
Limite de site







Parliament Hill Pathway  
Sentier de la colline du Parlement

NCC Site Number Numéro de site (CCN)	Map Number Numéro de carte	Date: 25 Aug 2016
98924	3 of 3	Scale Échelle: 1:4,900

Legend - Légende

- Confederation Blvd. Lighting  
Lampadaires - Boul de la Confédération**
- Street Light - Éclairage de rue
  - Street Pedestrian Light - Lampadaire de rue pour piétons
  - Pedestrian Light - Lampadaire pour piétons
  - Threshold Light - Feu de seuil
  - Ceremonial Route - Parcours d'honneur

- Lighting  
Éclairage**
- Street - Rue
  - Sidewalk - Trottoir
  - Core Park - Style parc urbain
  - Core Park Light with Outlet - Parc du coeur avec prise
  - Flood - Projecteur
  - Ground - Enfoui dans le sol
  - Bollard with Light - Butoir avec lumière

- Other Electrical Items  
Autres items électrique**
- ⚡ Electrical Meter - Compteur électrique
  - ⚡ Power Bollard - Butoir électrique
  - ⚡ Electrical Kiosk - Kiosque électrique
  - ⚡ Electrical Pedestal - Piédestal électrique
  - ⚡ Utility Pole - Poteau de ligne
  - ⚡ Utility Pole Base - Base de poteau de ligne
  - ⚡ Electrical Outlet - Prise de courant
  - ⚡ Electrical Access Hole - Trou d'accès
  - ⚡ Transformer - Transformateur
  - ⚡ Control Panel - Panneau de control
  - ⚡ Junction Box - Boîte de jonction

- Electrical Lines  
Installations électriques**
- Aboveground - En surface
  - Underground - Souterrain
  - Site Limit - Limite de site

Any underground data shown on this map has been verified as accurately as possible, however, the complete accuracy of this information cannot be guaranteed. Conduct Utility Location surveys before conducting underground work.

Toutes les données souterraines identifiées sur cette carte ont été vérifiées aussi précisément que possible; cependant, l'exactitude totale de ces renseignements ne peut être garantie. Effectuez des lèves pour déterminer l'emplacement des services publics.



## Systems - Lighting and electrical / Systèmes - Lumière et électrique

### Detailed Description for Electrical Kiosk and Pedestals / Description détaillé pour les kiosques électriques et socles

#### Contrat Name: Core Area Lands and Confederation Boulevard / Nom du contrat : Les terrains du Coeur et le Boulevard de la Confédération

Note: The kiosk and pedestal numbers found in this page correspond to the numbers found on the electrical maps. / Note : Les numéros de kiosque et de socle sur cette page correspondent aux numéros trouvés sur les cartes électriques.

Park and map name / Nom du parc et de la carte	Map Number N° de carte	Kiosk Number N° de kiosque	Pedestal Number N° du socle	Asset Description	Description des biens
Parliament Hill Pathway / Sentier de la colline du Parlement	16	K416		1x Disconnect 30A 600V 3-pole 2x Contactor 1x Transformer 1kVA 1x Thermostat + heating strip 1x Splitter 125A, 600V, 3W	1x Sectionneur 30A 600V 3-pole 2x Contacteur 1x Transformateur 1kVA 1x Thermostat + heating strip 1x Répartiteur 125A, 600V, 3W
Parliament Hill Pathway / Sentier de la colline du Parlement	16	K417		1x Panel 225A 347/600V 3P-4W, 1x 3-pole 30A Breaker 1x Empty meter socket	1x Panneau 225A 347/600V 3P-4W, 1x 3-pole 30A disjoncteur 1x Support de compteur vide

## Site Feature Summary - Sommaire de Site

**Map - Carte:** 17  
**Site Name:** Portage Bridge Park  
**Nom du site:** Parc du Pont du Portage  
**Site #:** 98929

### 1. Landscape Features - Biens paysager

#### Other Green Spaces - D'autres espaces verts

Subtype Sous-type	Detail Détails	Count Nombre	Length (m) Longueur	Area (m2) Surface
Mixed Varié				82.7
Shrub Bed Massif d'arbustes				10,810.8

#### Tree Stands - Peuplement d'arbres

Subtype Sous-type	Detail Détails	Count Nombre	Length (m) Longueur	Area (m2) Surface
Group of Trees Peuplement d'arbres				2,946.1

#### Trees

Subtype Sous-type	Detail Détails	Count Nombre	Length (m) Longueur	Area (m2) Surface
Coniferous Conifère		16		
Deciduous Feuillu		46		
Unknown Inconnu		5		

#### Turf - Gazon

Subtype Sous-type	Detail Détails	Count Nombre	Length (m) Longueur	Area (m2) Surface
Class B Classe B				23,469.0

### 2. Civil Features - Biens civil

#### Curbs & Edging - Bords & bordures

Subtype Sous-type	Detail Détails	Count Nombre	Length (m) Longueur	Area (m2) Surface
Curb Bordure	Cobblestone Pavé arrondi		73.6	
Curb Bordure	Concrete Béton		668.0	



Decorative Edging Bordure décorative	Stone Pierre			88.3
---	-----------------	--	--	------

## Fencing - Clôture

Subtype Sous-type	Detail Détails	Count Nombre	Length (m) Longueur	Area (m2) Surface
Guard Rail Balustrade	Metal Métal		124.0	
Railing Balustrade	Steel Acier		123.7	

## Fixtures - Biens civils

Subtype Sous-type	Detail Détails	Count Nombre	Length (m) Longueur	Area (m2) Surface
Bollard Butoir	Rock Roche	1		
Culvert Ponceau	Unknown Inconnu	3		
Manhole Regard d'égout	Unknown Inconnu	23		

## Furniture - Mobilier

Subtype Sous-type	Detail Détails	Count Nombre	Length (m) Longueur	Area (m2) Surface
Bench Banc	Concrete Béton	6		
Bench Banc	Unknown Inconnu	3		
Bench Banc	Wood Bois	1		
Flag Pole Mât de drapeau	Steel Acier	14		
Garbage Can Poubelle	Concrete Béton	10		
Garbage Can Poubelle	Wood Bois	1		

## Material - Matériau

Subtype Sous-type	Detail Détails	Count Nombre	Length (m) Longueur	Area (m2) Surface
Courtyard Cour	Cobblestone Pavé arrondi			463.3
Decorative Hard Surface Revêtement décoratif	Cobblestone Pavé arrondi			10.4
Decorative Hard Surface Revêtement décoratif	Concrete Béton			24.8
Furniture Pad Base pour mobilier	Concrete Béton			20.1
Landing Palier	Concrete Béton			986.2

Pathway Sentier	Asphalt Asphalte	3,054.6
Pathway Sentier	Concrete Béton	479.8
Pedestrian Ramp Rampe piétonnier	Concrete Béton	430.3
Roadway Chaussée	Asphalt Asphalte	85.8
Sidewalk Trottoir	Asphalt Asphalte	616.1
Sidewalk Trottoir	Concrete Béton	2,871.2

### Steps - Marches

Subtype Sous-type	Detail Détails	Count Nombre	Length (m) Longueur	Area (m2) Surface
Steps Marches	Concrete Béton			297.7

### Walls - Murs

Subtype Sous-type	Detail Détails	Count Nombre	Length (m) Longueur	Area (m2) Surface
Decorative/Stand alone Mur décoratif	Concrete Béton		98.3	
Retaining Mur de soutènement	Concrete Béton		590.5	

## 3. Electrical Features - Biens électrique

### Confederation Blvd Lighting - Lampadaires (Boul de Con.)

Subtype Sous-type	Detail Détails	Count Nombre	Length (m) Longueur	Area (m2) Surface
Ceremonial Route Route Cérémoniale		2		
Confed Blvd Street Light Éclairage de rue		7		
Pedestrian Light Éclairage piétonnier		14		
Threshold Light Lumière de seuil		1		

### Electrical Lines - Installation électriques

Subtype Sous-type	Detail Détails	Count Nombre	Length (m) Longueur	Area (m2) Surface
Underground Cable Câble sous-terrains			2,330.1	

### Lighting - Éclairage

Subtype Sous-type	Detail Détails	Count Nombre	Length (m) Longueur	Area (m2) Surface
----------------------	-------------------	-----------------	------------------------	----------------------



Flood Light Projecteur	41
Sidewalk / Pathway Light Éclairage de trottoir/sentier	1

### Other Electrical Items - Autre items électrique

Subtype Sous-type	Detail Détails	Count Nombre	Length (m) Longueur	Area (m2) Surface
Electrical Kiosk Kiosk électrique		3		
Junction Box Boîte de jonction		3		

## 4. Water Features - Biens d'eau

### Fixtures - Biens civils

Subtype Sous-type	Detail Détails	Count Nombre	Length (m) Longueur	Area (m2) Surface
Catch Basin Puisard		26		
Sewer Grate Grille d'égout		2		

### Disclaimer - Avisi de non-responsabilité

This document has been compiled to compliment the maintenance management contract maps and should be used as a guide only.

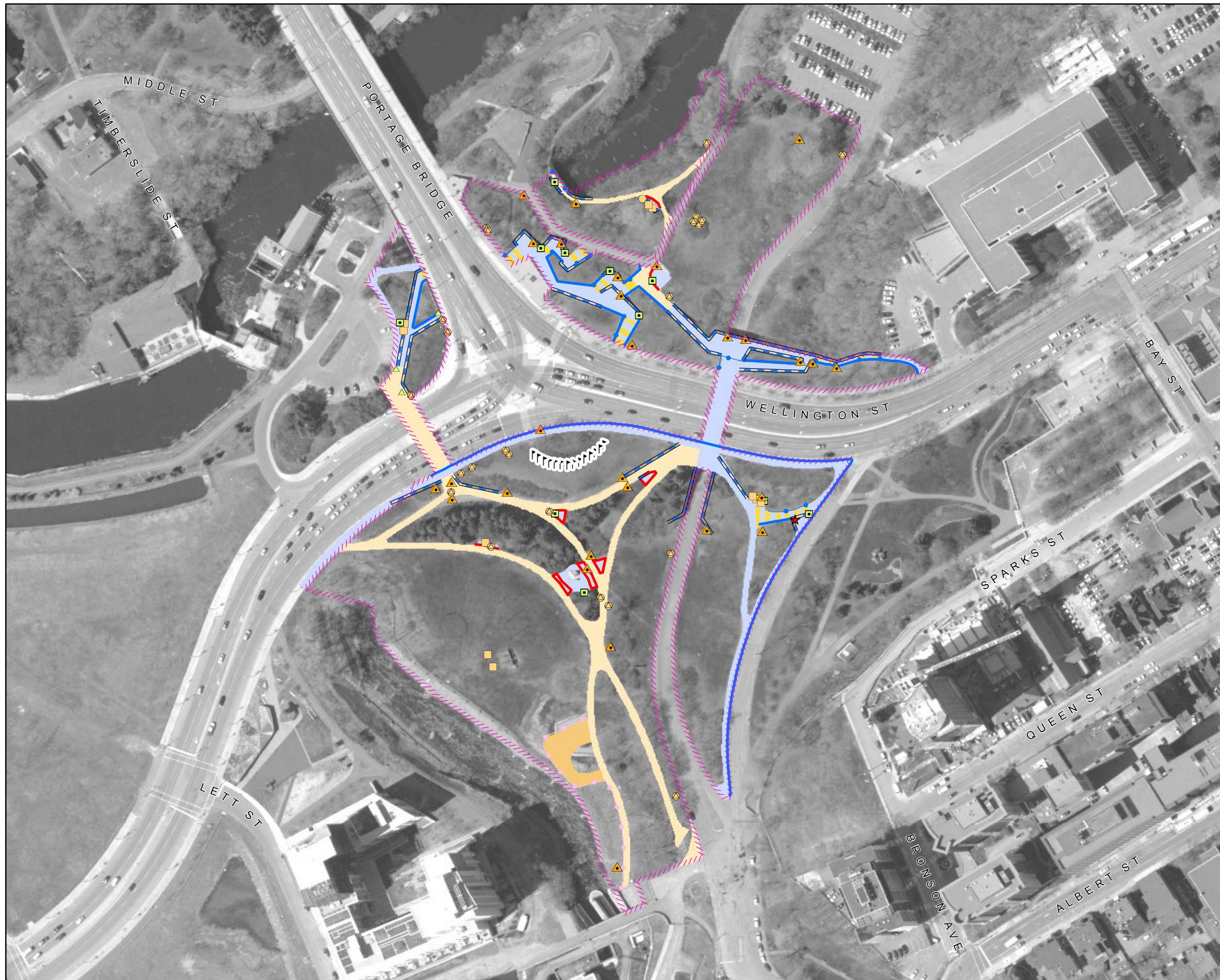
Ce document a été préparé pour compléter les cartes de contrat de gestion de l'entretien et devrait être utilisé à titre de guide seulement.

Legend - Légende

- Tree  
Arbre
- Turf  
Gazon**
  - Class A  
Classe A
  - Class B  
Classe B
  - Class C  
Classe C
  - Class N  
Classe N
- Firebreak  
Corridor coupe-feu**
  - Class C  
Classe C
- Other Green Spaces  
D'autres espaces vert**
  - Garden  
Jardin
  - Shrub Bed  
Massif d'arbustes
  - Wild Flowers  
Fleurs sauvages
  - Recreational Area  
Espace récréatif
  - Tree Stand  
Peuplement d'arbres
  - Site Limit  
Limite de site







<b>NCC Site Number</b> Numéro de site (CCN)	<b>Map Number</b> Numéro de carte	<b>Date:</b> 17 Aug 2016
<b>98929</b>	<b>2 of 3</b>	<b>Scale</b> Échelle: 1:1,900

**Legend - Légende**

<b>Fixtures</b> <b>Biens civils</b>	<b>Curbs &amp; Edging</b> <b>Bords &amp; bordures</b>
<ul style="list-style-type: none"> <li> Bollard / Butoir</li> <li> Gate / Barrière</li> <li> Manhole / Trou d'homme</li> <li> Tree Grate / Grille d'arbre</li> <li> Culvert / Ponceau</li> <li> Poster Collar / Porte-affiches</li> <li> Drain / Drain</li> </ul>	<ul style="list-style-type: none"> <li> Asphalt - Asphalte</li> <li> Concrete - Béton</li> <li> Granite - Granit</li> <li> Stone - Pierre</li> <li> Wood - Bois</li> <li> Miscellaneous - Divers</li> </ul>
<b>Furniture</b> <b>Mobilier</b>	<b>Materials</b> <b>Matériaux</b>
<ul style="list-style-type: none"> <li> Ash Can /seau à cendre</li> <li> Bench / Banc</li> <li> Bicycle Rack / Support à bicyclettes</li> <li> Flag Pole / Mât de drapeau</li> <li> Garbage Can / Poubelle</li> <li> Picnic Table / Table à pique-nique</li> <li> Cultural Asset / Biens culturels</li> </ul>	<ul style="list-style-type: none"> <li> Asphalt / Asphalte</li> <li> Cobblestone / Pavé</li> <li> Concrete / Béton</li> <li> Earth / Terre</li> <li> Exposed Aggregate / Agrégat exposé</li> <li> Flagstone / Dalles</li> <li> Granite / Granit</li> <li> Gravel / Gravier</li> <li> Interlock / Pavé autobloquant</li> <li> Marble / Marbre</li> <li> Mega Paver / Pavé de béton</li> <li> Stonedust / Poussière de pierre</li> <li> Wood / Bois</li> <li> Miscellaneous / Divers</li> <li> Landscape Material / Matériaux paysager</li> <li> Steps / Marches</li> </ul>
<b>Fencing</b> <b>Clôture</b>	
<ul style="list-style-type: none"> <li> Metal / Métal</li> <li> Wood / Bois</li> <li> Miscellaneous / Divers</li> <li> Guard Rail / Balustrade</li> <li> Hand Rail / Rampe d'escalier</li> </ul>	
<b>Walls</b> <b>Murs</b>	
<ul style="list-style-type: none"> <li> Concrete / Béton</li> <li> Masonry and Iron / Maçonnerie et fer</li> <li> Concrete and Iron / Béton et fer</li> <li> Stone Masonry / Maçonnerie pierre</li> <li> Miscellaneous / Divers</li> </ul>	<ul style="list-style-type: none"> <li> Site Limit / Limite de site</li> </ul>



Portage Bridge Park  
Parc du Pont du Portage

NCC Site Number Numéro de site (CCN)	Map Number Numéro de carte	Date: 25 Aug 2016
98929	3 of 3	Scale Échelle: 1:1,900

Legend - Légende

- Confederation Blvd. Lighting**  
Lampadaires - Boul de la Confédération
- Street Light - Éclairage de rue
  - Street Pedestrian Light - Lampadaire de rue pour piétons
  - Pedestrian Light - Lampadaire pour piétons
  - Threshold Light - Feu de seuil
  - Ceremonial Route - Parcours d'honneur

- Lighting**  
Éclairage
- Street - Rue
  - Sidewalk - Trottoir
  - Core Park - Style parc urbain
  - Core Park Light with Outlet - Parc du coeur avec prise
  - Flood - Projecteur
  - Ground - Enfoui dans le sol
  - Bollard with Light - Butoir avec lumière

- Other Electrical Items**  
Autres items électrique
- ⚡ Electrical Meter - Compteur électrique
  - ⚡ Power Bollard - Butoir électrique
  - ⚡ Electrical Kiosk - Kiosque électrique
  - ⚡ Electrical Pedestal - Piédestal électrique
  - ⚡ Utility Pole - Poteau de ligne
  - ⚡ Utility Pole Base - Base de poteau de ligne
  - ⚡ Electrical Outlet - Prise de courant
  - ⚡ Electrical Access Hole - Trou d'accès
  - ⚡ Transformer - Transformateur
  - ⚡ Control Panel - Panneau de control
  - ⚡ Junction Box - Boîte de jonction

- Electrical Lines**  
Installations électriques
- Aboveground - En surface
  - Underground - Souterrain
  - Site Limit - Limite de site

Any underground data shown on this map has been verified as accurately as possible, however, the complete accuracy of this information cannot be guaranteed. Conduct Utility Location surveys before conducting underground work.

Toutes les données souterraines identifiées sur cette carte ont été vérifiées aussi précisément que possible; cependant, l'exactitude totale de ces renseignements ne peut être garantie. Effectuez des lèves pour déterminer l'emplacement des services publics.





## Systems - Lighting and electrical / Systèmes - Lumière et électrique

### Detailed Description for Electrical Kiosk and Pedestals / Description détaillé pour les kiosques électriques et socles

#### Contrat Name: Core Area Lands and Confederation Boulevard / Nom du contrat : Les terrains du Coeur et le Boulevard de la Confédération

Note: The kiosk and pedestal numbers found in this page correspond to the numbers found on the electrical maps. / Note : Les numéros de kiosque et de socle sur cette page correspondent aux numéros trouvés sur les cartes électriques.

Park and map name / Nom du parc et de la carte	Map Number N° de carte	Kiosk Number N° de kiosque	Pedestal Number N° du socle	Asset Description	Description des biens
Portage Bridge Park / Parc du Pont du Portage	17	K328		10x Wallpack 1x Disconnect, 70A, 600V	10x lumière monté sur le mur 1x sectionneur, 70A, 600V
Portage Bridge Park / Parc du Pont du Portage	17	K360		1x Disconnect, 30A, 600V 2x GFI duplex receptacle 1x Mini breaker panel, 70A, 120/240V 1x Transformer, 3kVA, 600-120/240V	1x sectionneur, 30 A, 600 V 2x prises de courant doubles à disjoncteurs de fuite à la terre 1x mini-tableau à disjoncteurs, 70 A, 120/240 V 1x transformateur, 3 kVA, 600-120/24 V
Portage Bridge Park / Parc du Pont du Portage	17	K362		1x disconnect, 30A, 600V 1x Transformer, 3kVA, 600-120/240V 1x Mini-panel, 70A, 120/240V	1x sectionneur, 30 A, 600 V 1x transformateur, 3 kVA, 600-120/240 V 1x mini-tableau, 70 A, 120/24 V

## Site Feature Summary - Sommaire de Site

**Map - Carte:** 18  
**Site Name:** Garden of the Provinces and Territories  
**Nom du site:** Jardin des provinces et des territoires  
**Site #:** 98931

### 1. Landscape Features - Biens paysager

#### Other Green Spaces - D'autres espaces verts

Subtype Sous-type	Detail Détails	Count Nombre	Length (m) Longueur	Area (m2) Surface
Mixed Varié				485.9
Perennial Vivace				835.5
Shrub Bed Massif d'arbustes				1,460.0

#### Trees

Subtype Sous-type	Detail Détails	Count Nombre	Length (m) Longueur	Area (m2) Surface
Coniferous Conifère		10		
Deciduous Feuille		60		
Unknown Inconnu		9		

#### Turf - Gazon

Subtype Sous-type	Detail Détails	Count Nombre	Length (m) Longueur	Area (m2) Surface
Class B Classe B				7,544.6
Class N Classe N				0.0

### 2. Civil Features - Biens civil

#### Cultural Assets - Biens culturel

Subtype Sous-type	Detail Détails	Count Nombre	Length (m) Longueur	Area (m2) Surface
Cultural Asset Bien culturel		28		

#### Decorative Fountains - Fontaines décorative

Subtype Sous-type	Detail Détails	Count Nombre	Length (m) Longueur	Area (m2) Surface
----------------------	-------------------	-----------------	------------------------	----------------------



Fountain	2
Fontaine	

## Fencing - Clôture

Subtype Sous-type	Detail Détails	Count Nombre	Length (m) Longeur	Area (m2) Surface
Fence Clôture	Chain Link Clôture en chaîne		171.0	
Railing Balustrade	Steel Acier		39.5	

## Fixtures - Biens civils

Subtype Sous-type	Detail Détails	Count Nombre	Length (m) Longeur	Area (m2) Surface
Bollard Butoir	Core Park Parc du cœur	39		
Gate Barrière	Metal Métal	1		
Manhole Regard d'égout	Unknown Inconnu	8		

## Furniture - Mobilier

Subtype Sous-type	Detail Détails	Count Nombre	Length (m) Longeur	Area (m2) Surface
Bench Banc	Core Park Parc du cœur	15		
Bench Banc	Unknown Inconnu	7		
Flag Pole Mât de drapeau	Steel Acier	14		
Garbage Can Poubelle	Core Park Parc du cœur	10		
Garbage Can Poubelle	Unknown Inconnu	2		

## Material - Matériau

Subtype Sous-type	Detail Détails	Count Nombre	Length (m) Longeur	Area (m2) Surface
Decorative Hard Surface Revêtement décoratif	Asphalt Asphalte			1,829.8
Decorative Hard Surface Revêtement décoratif	Cobblestone Pavé arrondi			107.6
Decorative Hard Surface Revêtement décoratif	Concrete Béton			14.0
Decorative Hard Surface Revêtement décoratif	Granite Granit			15.6
Decorative Hard Surface Revêtement décoratif	Granite Pavers Pavé en granite			44.7
Decorative Hard Surface Revêtement décoratif	Gravel Gravier			149.3

Decorative Hard Surface Revêtement décoratif	Gravel - Coloured Gravier coloré	43.8
Decorative Hard Surface Revêtement décoratif	Rock Roche	129.4
Decorative Hard Surface Revêtement décoratif	Unknown Inconnu	24.7
Driveway Voie d'accès	Asphalt Asphalte	39.3
Pathway Sentier	Asphalt Asphalte	1,417.1
Pathway Sentier	Gravel Gravier	44.2
Pedestrian Ramp Rampe piétonnier	Concrete Béton	146.6
Pedestrian Ramp Rampe piétonnier	Exposed Aggregate Agrégat exposé	54.4
Sidewalk Trottoir	Interlock Pavé uni	1,222.5

### Steps - Marches

Subtype Sous-type	Detail Détails	Count Nombre	Length (m) Longueur	Area (m2) Surface
Steps Marches	Unknown Inconnu			142.9

### Walls - Murs

Subtype Sous-type	Detail Détails	Count Nombre	Length (m) Longueur	Area (m2) Surface
Retaining Mur de soutènement	Concrete Béton		478.2	

## 3. Electrical Features - Biens électrique

### Electrical Lines - Installation électriques

Subtype Sous-type	Detail Détails	Count Nombre	Length (m) Longueur	Area (m2) Surface
Underground Cable Câble sous-terrains			653.8	

### Lighting - Éclairage

Subtype Sous-type	Detail Détails	Count Nombre	Length (m) Longueur	Area (m2) Surface
Core Park Light With Outlet Parc du cœur avec prise		8		
Fountain Light Lumière de fontaine		12		
Ground Light Éclairage enfoui dans le sol		35		
Sidewalk / Pathway Light Éclairage de trottoir/sentier		8		



Street Light Éclairage de rue	2
----------------------------------	---

## Other Electrical Items - Autre items électrique

Subtype Sous-type	Detail Détails	Count Nombre	Length (m) Longueur	Area (m2) Surface
Electrical Kiosk Kiosk électrique		5		
Electrical Meter Compteur électrique		1		
Electrical Outlet Prise de courant		1		
Electrical Pedestal Piédestal électrique		2		
Hand Hole Porte d'accès		5		
Junction Box Boîte de jonction		1		
Pull Pit Fosse de service		4		
Transformer Transformateur		1		

## 4. Water Features - Biens d'eau

### Fixtures - Biens civils

Subtype Sous-type	Detail Détails	Count Nombre	Length (m) Longueur	Area (m2) Surface
Catch Basin Puisard		9		
Sewer Grate Grille d'égout		4		

### Irrigation systems - Systèmes d'irrigation

Subtype Sous-type	Detail Détails	Count Nombre	Length (m) Longueur	Area (m2) Surface
Control Valve Soupape de contrôle		5		
Fire Hydrant Borne-fontaine		1		
Irrigation Mat Système d'irrigation souterrain				800.3
Quick Coupling Valve Soupape de raccord rapide		12		
Sprinkler Head Tête de gicleur		89		
System Controller Régulateur de système		1		
Unknown Valve Vanne indéterminé		8		

## Potable water systems - Systèmes d'eau potable

Subtype Sous-type	Detail Détails	Count Nombre	Length (m) Longueur	Area (m2) Surface
Sprinkler Line - Potable Conduits pour les gicleurs			1,084.0	
Water Line - Potable Ligne d'eau potable			116.0	

## Water Meters - Compteurs d'eau

Subtype Sous-type	Detail Détails	Count Nombre	Length (m) Longueur	Area (m2) Surface
Master Service Service principal		1		
Water Meter Compteurs d'eau		2		

## Disclaimer - Avisi de non-responsabilité

This document has been compiled to compliment the maintenance management contract maps and should be used as a guide only.

Ce document a été préparé pour compléter les cartes de contrat de gestion de l'entretien et devrait être utilisé à titre de guide seulement.





**Legend - Légende**

- Tree  
Arbre
- Turf  
Gazon**
  - Class A  
Classe A
  - Class B  
Classe B
  - Class C  
Classe C
  - Class N  
Classe N
- Firebreak  
Corridor coupe-feu**
  - Class C  
Classe C
- Other Green Spaces  
D'autres espaces vert**
  - Garden  
Jardin
  - Shrub Bed  
Massif d'arbustes
  - Wild Flowers  
Fleurs sauvages
  - Recreational Area  
Espace récréatif
  - Tree Stand  
Peuplement d'arbres
  - Site Limit  
Limite de site



Legend - Légende

Fixtures  
Biens civils

- Bollard / Butoir
- Gate / Barrière
- Manhole / Trou d'homme
- Tree Grate / Grille d'arbre
- Culvert / Ponceau
- Poster Collar / Porte-affiches
- Drain / Drain

Furniture  
Mobilier

- Ash Can / Seau à cendre
- Bench / Banc
- Bicycle Rack / Support à bicyclettes
- Flag Pole / Mât de drapeau
- Garbage Can / Poubelle
- Picnic Table / Table à pique-nique
- Cultural Asset / Biens culturels

Fencing  
Clôture

- Metal / Métal
- Wood / Bois
- Miscellaneous / Divers
- Guard Rail / Balustrade
- Hand Rail / Rampe d'escalier

Walls  
Murs

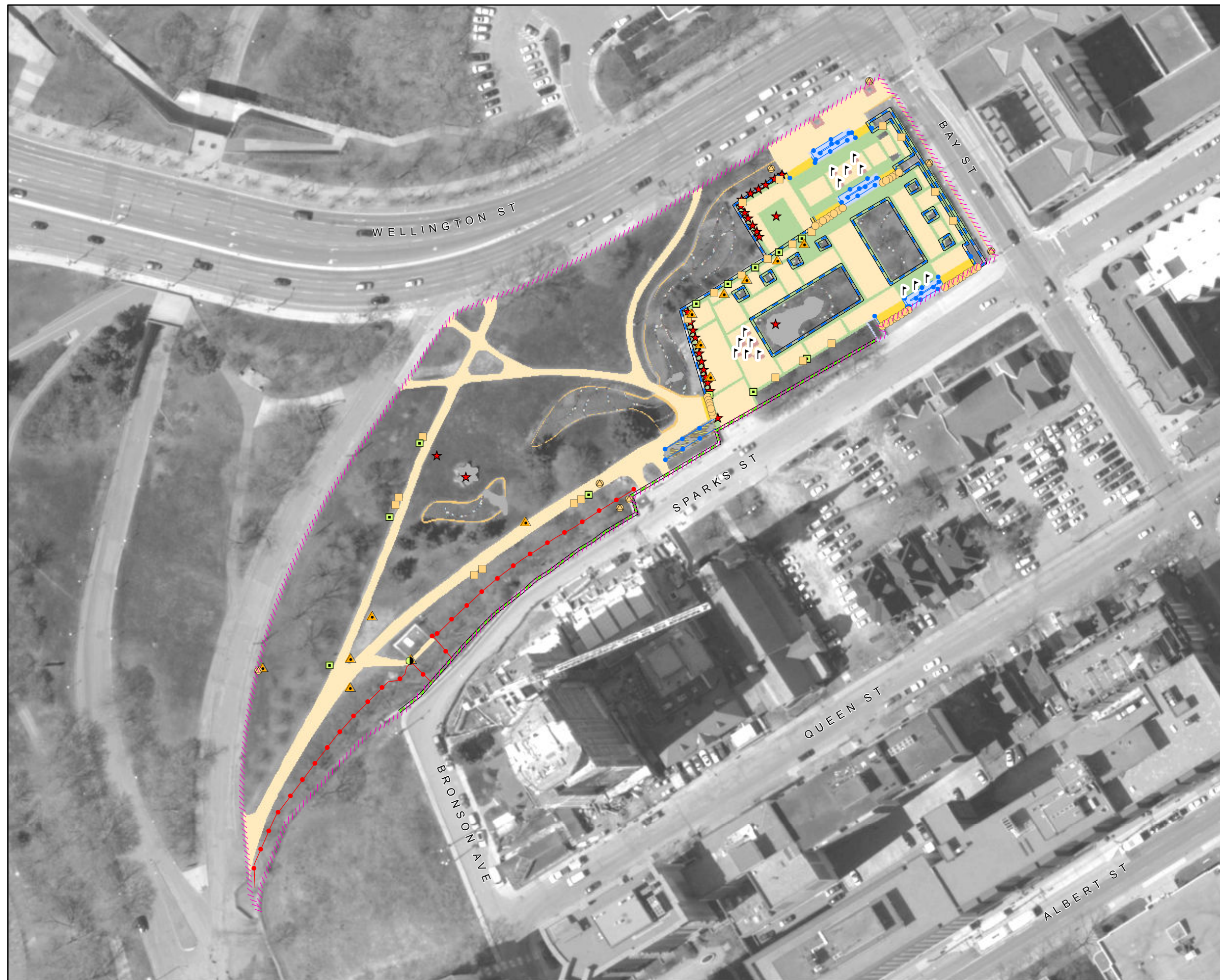
- Concrete / Béton
- Masonry and Iron / Maçonnerie et fer
- Concrete and Iron / Béton et fer
- Stone Masonry / Maçonnerie pierre
- Miscellaneous / Divers

Curbs & Edging  
Bords & bordures

- Asphalt - Asphalte
- Concrete - Béton
- Granite - Granit
- Stone - Pierre
- Wood - Bois
- Miscellaneous - Divers

Materials  
Matériaux

- Asphalt / Asphalte
- Cobblestone / Pavé
- Concrete / Béton
- Earth / Terre
- Exposed Aggregate / Agrégat exposé
- Flagstone / Dalles
- Granite / Granit
- Gravel / Gravier
- Interlock / Pavé autobloquant
- Marble / Marbre
- Mega Paver / Pavé de béton
- Stonedust / Poussière de pierre
- Wood / Bois
- Miscellaneous / Divers
- Landscape Material / Matériaux paysager
- Steps / Marches
- Site Limit / Limite de site





NCC Site Number Numéro de site (CCN)	Map Number Numéro de carte	Date: 25 Aug 2016
98931	3 of 4	Scale Échelle: 1:1,100

Legend - Légende

- Confederation Blvd. Lighting  
Lampadaires - Boul de la Confédération**
- Street Light - Éclairage de rue
  - Street Pedestrian Light - Lampadaire de rue pour piétons
  - Pedestrian Light - Lampadaire pour piétons
  - Threshold Light - Feu de seuil
  - Ceremonial Route - Parcours d'honneur

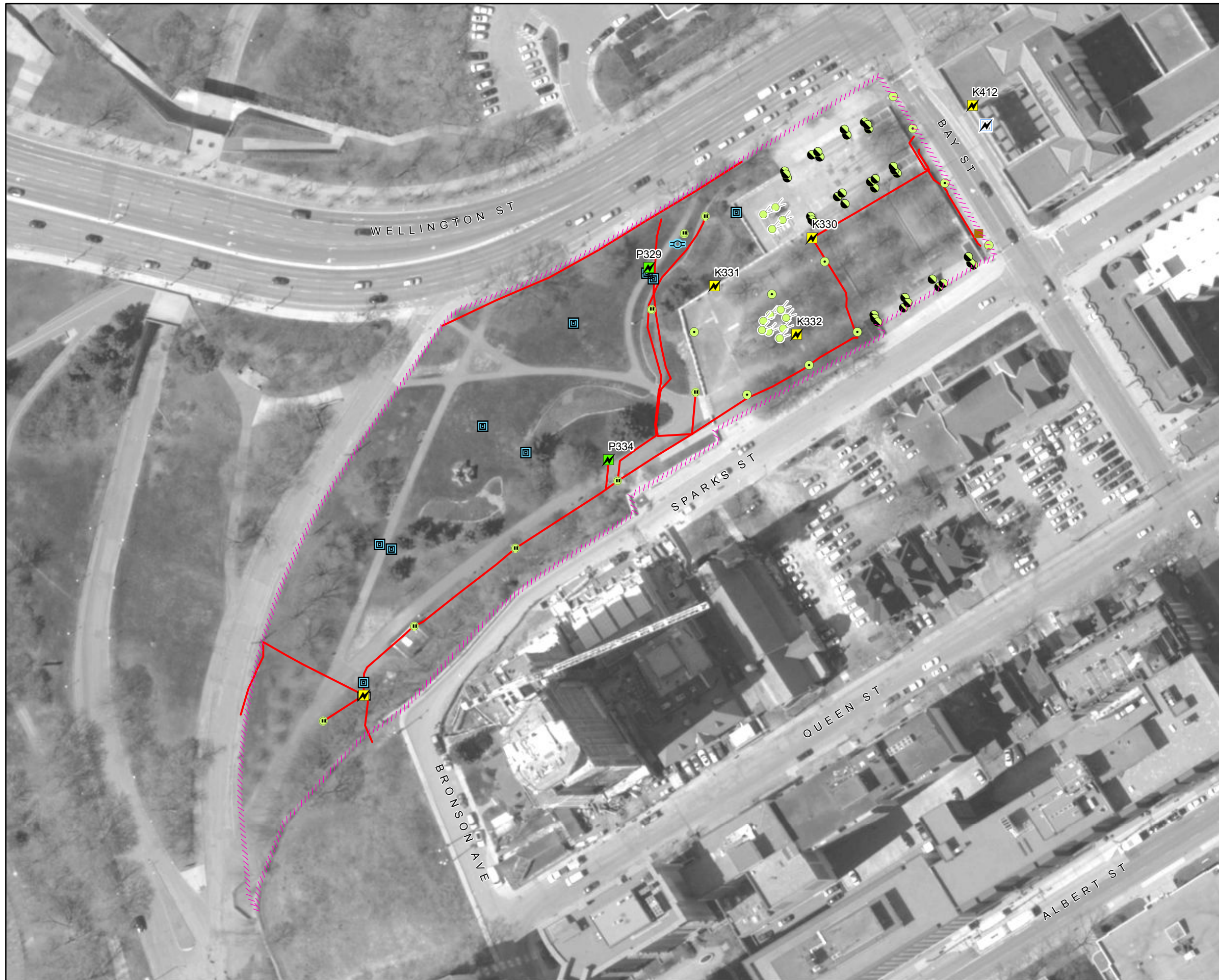
- Lighting  
Éclairage**
- Street - Rue
  - Sidewalk - Trottoir
  - Core Park - Style parc urbain
  - Core Park Light with Outlet - Parc du coeur avec prise
  - Flood - Projecteur
  - Ground - Enfoui dans le sol
  - Bollard with Light - Butoir avec lumière

- Other Electrical Items  
Autres items électrique**
- ⚡ Electrical Meter - Compteur électrique
  - ⚡ Power Bollard - Butoir électrique
  - ⚡ Electrical Kiosk - Kiosque électrique
  - ⚡ Electrical Pedestal - Piédestal électrique
  - ⚡ Utility Pole - Poteau de ligne
  - ⚡ Utility Pole Base - Base de poteau de ligne
  - ⚡ Electrical Outlet - Prise de courant
  - ⚡ Electrical Access Hole - Trou d'accès
  - ⚡ Transformer - Transformateur
  - ⚡ Control Panel - Panneau de control
  - ⚡ Junction Box - Boîte de jonction

- Electrical Lines  
Installations électriques**
- Aboveground - En surface
  - Underground - Souterrain
  - Site Limit - Limite de site

Any underground data shown on this map has been verified as accurately as possible, however, the complete accuracy of this information cannot be guaranteed. Conduct Utility Location surveys before conducting underground work.

Toutes les données souterraines identifiées sur cette carte ont été vérifiées aussi précisément que possible; cependant, l'exactitude totale de ces renseignements ne peut être garantie. Effectuez des lèves pour déterminer l'emplacement des services publics.



## Systems - Lighting and electrical / Systèmes - Lumière et électrique

### Detailed Description for Electrical Kiosk and Pedestals / Description détaillé pour les kiosques électriques et socles

**Contrat Name: Core Area Lands and Confederation Boulevard / Nom du contrat : Les terrains du Coeur et le Boulevard de la Confédération**

Note: The kiosk and pedestal numbers found in this page correspond to the numbers found on the electrical maps. / Note : Les numéros de kiosque et de socle sur cette page correspondent aux numéros trouvés sur les cartes électriques.

Park and map name / Nom du parc et de la carte	Map Number N° de carte	Kiosk Number N° de kiosque	Pedestal Number N° du socle	Asset Description	Description des biens
Garden of the Provinces and Territories / Jardin des provinces et des territoires	18	K412		1x Disconnect 200A, 575V 1x Demand Meter 1x Panel 125A, 600V, 3P-3W 1x Transformer 30kVA, 600-208Y/120 2x Contactor panel 2x Disconnect 100A 230V 1x Splitter 225A 1x Disconnect 30A, 115/230V 3x Timer 1x Disconnect 60A, 600V 1x Panel 150A, 240V, 3P-4W 2x Panel 100A, 120/208V, 3P-4W 1x Breaker 600V – Pump 2x Starter 1x Starter 2x Pumps 4x 2-Lamp Strip lighting 1x Exhaust fan 2x Duplex receptacle	1x sectionneur de 200A, 575V 1x indicateur de maximum 1x panneau de 125A, 600V, 3P-3W 1x transformateur de 30kVA, 600-208Y/120 2x panneau contacteur panel 2x sectionneur de 100A 230V 1x répartiteur de 225A 1x sectionneur de 30A, 115/230V 3x minuterie 1x sectionneur de 60A, 600V 1x panneau de 150A, 240V, 3P-4W 2x panneau de 100A, 120/208V, 3P-4W 1x disjoncteurs de 600V – pompe 2x démarreur 1x démarreur 2x pompes 4x éclairage linéaire 2-Lamp 1x ventilateur aspirant 2x prise de courant double
Garden of the Provinces and Territories / Jardin des provinces et des territoires	18		P329	1x Hubbell 100A, 5 wire	1x Hubbell de 100A, 5 fil
Garden of the Provinces and Territories / Jardin des provinces et des territoires	18	K330		2x Twist-lok receptacles 1x Light socket 1x Disconnect 1x junction box	2x réceptacle Twist-lok 1x douille 1x sectionneur 1x boîte de jonction
Garden of the Provinces and Territories / Jardin des provinces et des territoires	18	K331		1x Breaker panel 10x non-GFI receptacles	1x panneau de disjoncteurs 10x réceptacle non GIF
Garden of the Provinces and Territories / Jardin des provinces et des territoires	18	K332		3x Low voltage transformer, 120-12/13/14V, 500W connected to in-fountain lighting 1x Low voltage transformer, 120-12/13/14V, 300W connected to in-fountain lighting 1x Water level sensor V, 3W for pump control	3x transformateur basse tension de 120-12/13/14V, 500W, connecté à l'éclairage au-fontaine 1x transformateur basse tension de 120-12/13/14V, 300W, connecté à l'éclairage au-fontaine 1x capteur de Niveau d'eau 'V' de 3W pour commande de pompe
Garden of the Provinces and Territories / Jardin des provinces et des territoires	18	K333		1x Breaker panel, 400A, 208/120V, 3P-4W 2x Contactor, 100A 7x Contactor, 30A 2x timer 1x Transformer, 75kVA, 600-120/208V, 3P 2x Meter	1x panneau de disjoncteurs de 400A, 208/120V, 3P-4W 2x contacteur de 100A 7x contacteur de 30A 2x minuterie 1x transformateur de 75kVA, 600-120/208V, 3P 2x compteur
Garden of the Provinces and Territories / Jardin des provinces et des territoires	18		P334	1x Hubbell 100A, 5 wire	1x Hubbell de 100A, 5 fil



NCC Site Number Numéro de site (CCN)	Map Number Numéro de carte	Date: 17 Aug 2016
98931	4 of 4	Scale Échelle: 1:1,100

Legend - Légende

- Irrigation Systems**  
Systèmes d'irrigation
- ▲ Control Valve  
Soupape de commande
  - ▲ Quick Coupling Valve  
Soupape quick-coupling
  - ▲ Main line water valve  
Régulateur de débit de la conduite principale
  - ▲ Miscellaneous Valve  
Valve divers
  - ▲ Fire Hydrant  
Prise d'incendie
  - ▲ Miscellaneous Pump  
Pompe divers
  - ▲ Hose Faucet  
Robinet pour boyau
  - Sprinkler Head  
Tête d'arroseur
  - ▨ Subsurface Irrigation Mat  
Système d'irrigation souterrain
- Potable Water Systems**  
Systèmes d'eau potable
- Decorative Fountain  
Fontaine décorative
  - Drinking Fountain  
Fontaine à boire
  - Master Water Service  
Service principal d'eau
  - Water Meter  
Compteurs d'eau
  - Sprinkler Line - Potable  
Conduits pour les arroseurs - eau potable
  - Water Line - Potable  
Conduite d'eau potable
- Non Potable Water Systems**  
Systèmes d'eau non potable
- Sprinkler Line - Non Potable  
Conduits pour les arroseurs - Eau non potable
  - Water Line - Non Potable  
Conduite d'eau non potable
- Waste Water Systems**  
Réseaux d'eau résiduaire
- ▲ Drain  
Drain
  - Sanitary Line  
Conduite sanitaire
  - Storm Line  
Égout pluvial
  - ▨ Site Limit  
Limite de site

Any underground data shown on this map has been verified as accurately as possible, however, the complete accuracy of this information cannot be guaranteed. Conduct Utility Location surveys before conducting underground work.

Toutes les données souterraines identifiées sur cette carte ont été vérifiées aussi précisément que possible; cependant, l'exactitude totale de ces renseignements ne peut être garantie. Effectuez des lèves pour déterminer l'emplacement des services publics.



## Site Feature Summary - Sommaire de Site

**Map - Carte:** 19  
**Site Name:** Sparks Street Lookout  
**Nom du site:** Belvédère de la rue Sparks  
**Site #:** 98935

### 1. Landscape Features - Biens paysager

#### Trees

Subtype Sous-type	Detail Détails	Count Nombre	Length (m) Longueur	Area (m2) Surface
Deciduous Feuillu		1		
Unknown Inconnu		15		

#### Turf - Gazon

Subtype Sous-type	Detail Détails	Count Nombre	Length (m) Longueur	Area (m2) Surface
Class B Classe B				3,691.9

### 2. Civil Features - Biens civil

#### Fencing - Clôture

Subtype Sous-type	Detail Détails	Count Nombre	Length (m) Longueur	Area (m2) Surface
Railing Balustrade	Metal Métal		113.2	

### Disclaimer - Avisi de non-responsabilité

This document has been compiled to compliment the maintenance management contract maps and should be used as a guide only.

Ce document a été préparé pour compléter les cartes de contrat de gestion de l'entretien et devrait être utilisé à titre de guide seulement.



Legend - Légende

- Tree  
Arbre
- Turf**  
**Gazon**
- Class A  
Classe A
- Class B  
Classe B
- Class C  
Classe C
- Class N  
Classe N
- Firebreak**  
**Corridor coupe-feu**
- Class C  
Classe C
- Other Green Spaces**  
**D'autres espaces vert**
- Garden  
Jardin
- Shrub Bed  
Massif d'arbustes
- Wild Flowers  
Fleurs sauvages
- Recreational Area  
Espace récréatif
- Tree Stand  
Peuplement d'arbres
- Site Limit  
Limite de site





<b>Civil Assets</b> <b>Biens Civil</b>		19
<b>Sparks Street Lookout</b> <b>Belvédère de la rue Sparks</b>		
NCC Site Number Numéro de site (CCN)	Map Number Numéro de carte	Date: 17 Aug 2016
98935	2 of 2	Scale Échelle: 1:400
<b>Legend - Légende</b>		
<b>Fixtures</b> <b>Biens civils</b> <ul style="list-style-type: none"> <li><span style="color: orange;">●</span> Bollard Butoir</li> <li><span style="color: green;">●</span> Gate Barrière</li> <li><span style="color: brown;">●</span> Manhole Trou d'homme</li> <li><span style="color: blue;">⊕</span> Tree Grate Grille d'arbre</li> <li><span style="color: lightgreen;">▲</span> Culvert Ponceau</li> <li><span style="color: darkgreen;">◆</span> Poster Collar Porte-affiches</li> <li><span style="color: yellow;">▲</span> Drain Drain</li> </ul> <b>Furniture</b> <b>Mobilier</b> <ul style="list-style-type: none"> <li><span style="color: orange;">■</span> Ash Can Seau à cendre</li> <li><span style="color: lightblue;">■</span> Bench - Banc</li> <li><span style="color: lightblue;">■</span> Bicycle Rack Support à bicyclettes</li> <li><span style="color: lightblue;">■</span> Flag Pole Mât de drapeau</li> <li><span style="color: lightblue;">■</span> Garbage Can Poubelle</li> <li><span style="color: lightblue;">■</span> Picnic Table Table à pique-nique</li> <li><span style="color: lightblue;">★</span> Cultural Asset Biens culturels</li> </ul> <b>Fencing</b> <b>Clôture</b> <ul style="list-style-type: none"> <li><span style="color: red;">—</span> Metal Métal</li> <li><span style="color: orange;">—</span> Wood Bois</li> <li><span style="color: green;">—</span> Miscellaneous Divers</li> <li><span style="color: pink;">—</span> Guard Rail Balustrade</li> <li><span style="color: blue;">—</span> Hand Rail Rampe d'escalier</li> </ul> <b>Walls</b> <b>Murs</b> <ul style="list-style-type: none"> <li><span style="color: blue;">—</span> Concrete Béton</li> <li><span style="color: green;">—</span> Masonry and Iron Maçonnerie et fer</li> <li><span style="color: orange;">—</span> Concrete and Iron Béton et fer</li> <li><span style="color: red;">—</span> Stone Masonry Maçonnerie pierre</li> <li><span style="color: brown;">—</span> Miscellaneous Divers</li> </ul>	<b>Curbs &amp; Edging</b> <b>Bords &amp; bordures</b> <ul style="list-style-type: none"> <li><span style="color: black;">—</span> Asphalt - Asphalte</li> <li><span style="color: blue;">—</span> Concrete - Béton</li> <li><span style="color: pink;">—</span> Granite - Granit</li> <li><span style="color: red;">—</span> Stone - Pierre</li> <li><span style="color: orange;">—</span> Wood - Bois</li> <li><span style="color: lightgreen;">—</span> Miscellaneous - Divers</li> </ul> <b>Materials</b> <b>Matériaux</b> <ul style="list-style-type: none"> <li><span style="color: lightblue;">■</span> Asphalt Asphalte</li> <li><span style="color: orange;">■</span> Cobblestone Pavé</li> <li><span style="color: lightblue;">■</span> Concrete Béton</li> <li><span style="color: brown;">■</span> Earth Terre</li> <li><span style="color: lightblue;">■</span> Exposed Aggregate Agrégat exposé</li> <li><span style="color: lightblue;">■</span> Flagstone Dalles</li> <li><span style="color: lightblue;">■</span> Granite Granit</li> <li><span style="color: lightblue;">■</span> Gravel Gravier</li> <li><span style="color: lightblue;">■</span> Interlock Pavé autobloquant</li> <li><span style="color: lightblue;">■</span> Marble Marbre</li> <li><span style="color: lightblue;">■</span> Mega Paver Pavé de béton</li> <li><span style="color: lightblue;">■</span> Stonedust Poussière de pierre</li> <li><span style="color: lightblue;">■</span> Wood Bois</li> <li><span style="color: lightblue;">■</span> Miscellaneous Divers</li> <li><span style="color: lightblue;">■</span> Landscape Material Matériaux paysager</li> <li><span style="color: lightblue;">■</span> Steps Marches</li> </ul>	<ul style="list-style-type: none"> <li><span style="color: pink;">- - -</span> Site Limit Limite de site</li> </ul>



## Site Feature Summary - Sommaire de Site

**Map - Carte:** 20  
**Site Name:** Canadian Firefighters Memorial  
**Nom du site:** Monument aux pompiers canadiens  
**Site #:** 441209

### 1. Landscape Features - Biens paysager

#### Other Green Spaces - D'autres espaces verts

Subtype Sous-type	Detail Détails	Count Nombre	Length (m) Longueur	Area (m2) Surface
Mixed Varié				658.0
Perennial Vivace				348.3
Shrub Bed Massif d'arbustes				101.6

#### Trees

Subtype Sous-type	Detail Détails	Count Nombre	Length (m) Longueur	Area (m2) Surface
Coniferous Conifère		4		
Deciduous Feuillu		35		

#### Turf - Gazon

Subtype Sous-type	Detail Détails	Count Nombre	Length (m) Longueur	Area (m2) Surface
Class A Classe A				511.7
Class C Classe C				22.1

### 2. Civil Features - Biens civil

#### Fixtures - Biens civils

Subtype Sous-type	Detail Détails	Count Nombre	Length (m) Longueur	Area (m2) Surface
Bollard Butoir	Unknown Inconnu	3		
Manhole Regard d'égout	Unknown Inconnu	1		

#### Furniture - Mobilier

Subtype Sous-type	Detail Détails	Count Nombre	Length (m) Longueur	Area (m2) Surface
----------------------	-------------------	-----------------	------------------------	----------------------

Bench Banc	Unknown Inconnu	9		
Garbage Can Poubelle	Unknown Inconnu	2		

## Landscape Material - Matériaux paysagers

Subtype Sous-type	Detail Détails	Count Nombre	Length (m) Longueur	Area (m2) Surface
Decorative Landscape Surface Revêtement décoratif	Earth Terre			21.3
Decorative Landscape Surface Revêtement décoratif	Stone Pierre			5.6
Decorative Landscape Surface Revêtement décoratif	Woodchip Copeau de bois			42.8

## Material - Matériau

Subtype Sous-type	Detail Détails	Count Nombre	Length (m) Longueur	Area (m2) Surface
Decorative Hard Surface Revêtement décoratif	Concrete Béton			2.5
Decorative Hard Surface Revêtement décoratif	Exposed Aggregate Agrégat exposé			631.4
Decorative Hard Surface Revêtement décoratif	Granite Granit			5.3
Decorative Hard Surface Revêtement décoratif	Granite Pavers Pavé en granite			549.1
Decorative Hard Surface Revêtement décoratif	Rock Roche			39.3
Decorative Hard Surface Revêtement décoratif	Stone Pierre			35.8
Furniture Pad Base pour mobilier	Exposed Aggregate Agrégat exposé			22.5
Furniture Pad Base pour mobilier	Granite Pavers Pavé en granite			3.1
Furniture Pad Base pour mobilier	Stone Pierre			13.3
Pathway Sentier	Asphalt Asphalte			675.9

## Steps - Marches

Subtype Sous-type	Detail Détails	Count Nombre	Length (m) Longueur	Area (m2) Surface
Steps Marches	Concrete Béton			5.3

## 3. Electrical Features - Biens électrique

### Electrical Lines - Installation électriques

Subtype Sous-type	Detail Détails	Count Nombre	Length (m) Longueur	Area (m2) Surface
----------------------	-------------------	-----------------	------------------------	----------------------



Underground Cable  
Câble sous-terrains

382.2

## Lighting - Éclairage

Subtype Sous-type	Detail Détails	Count Nombre	Length (m) Longueur	Area (m2) Surface
Bollard With Light Butoir avec lumière		7		
Ground Light Éclairage enfoui dans le sol		8		
Light Éclairage		19		
Sidewalk / Pathway Light Éclairage de trottoir/sentier		4		
Street Light Éclairage de rue		3		

## Other Electrical Items - Autre items électrique

Subtype Sous-type	Detail Détails	Count Nombre	Length (m) Longueur	Area (m2) Surface
Control Panel Panneau de control		2		
Electrical Pedestal Piédestal électrique		1		
Hand Hole Porte d'accès		2		
Junction Box Boîte de jonction		3		
Pull Pit Fosse de service		3		
Transformer Transformateur		1		

## 4. Water Features - Biens d'eau

### Irrigation systems - Systèmes d'irrigation

Subtype Sous-type	Detail Détails	Count Nombre	Length (m) Longueur	Area (m2) Surface
Fire Hydrant Borne-fontaine		1		

### Non-Potable Water Systems - Systèmes d'eau non-potable

Subtype Sous-type	Detail Détails	Count Nombre	Length (m) Longueur	Area (m2) Surface
Storm Line Égout pluvial			79.9	

### Potable water systems - Systèmes d'eau potable

Subtype Sous-type	Detail Détails	Count Nombre	Length (m) Longueur	Area (m2) Surface
----------------------	-------------------	-----------------	------------------------	----------------------

## Disclaimer - Avisi de non-responsabilité

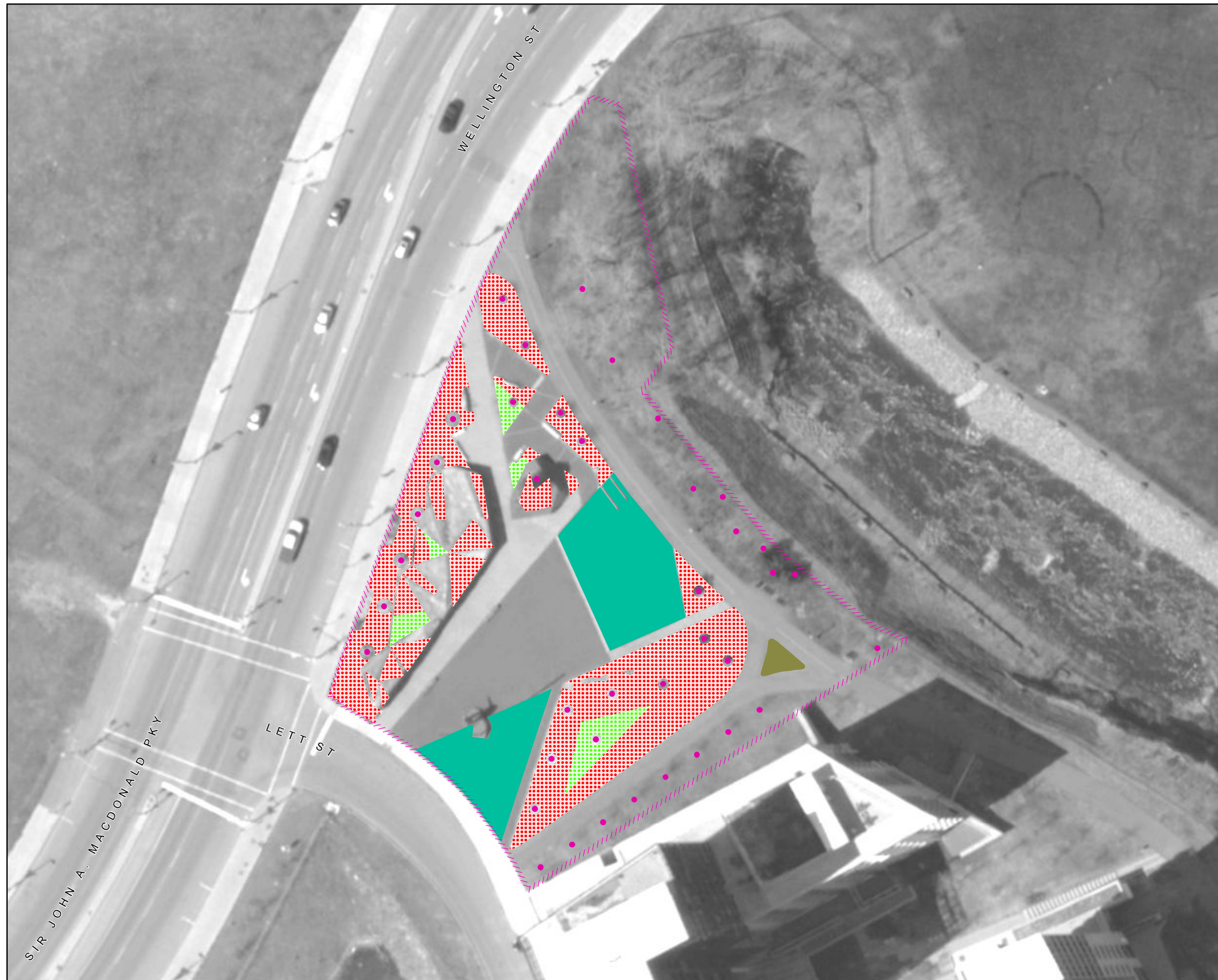
This document has been compiled to compliment the maintenance management contract maps and should be used as a guide only.

Ce document a été préparé pour compléter les cartes de contrat de gestion de l'entretien et devrait être utilisé à titre de guide seulement.



Legend - Légende

- Tree  
Arbre
- Turf  
Gazon**
  - Class A  
Classe A
  - Class B  
Classe B
  - Class C  
Classe C
  - Class N  
Classe N
- Firebreak  
Corridor coupe-feu**
  - Class C  
Classe C
- Other Green Spaces  
D'autres espaces vert**
  - Garden  
Jardin
  - Shrub Bed  
Massif d'arbustes
  - Wild Flowers  
Fleurs sauvages
  - Recreational Area  
Espace récréatif
  - Tree Stand  
Peuplement d'arbres
  - Site Limit  
Limite de site





Legend - Légende

<b>Fixtures Biens civils</b>	<b>Curbs &amp; Edging Bords &amp; bordures</b>
● Bollard Butoir	⚡ Asphalt - Asphalte
⦿ Gate Barrière	⚡ Concrete - Béton
⊙ Manhole Trou d'homme	⚡ Granite - Granit
⊕ Tree Grate Grille d'arbre	⚡ Stone - Pierre
▲ Culvert Ponceau	⚡ Wood - Bois
◆ Poster Collar Porte-affiches	⚡ Miscellaneous - Divers
▲ Drain Drain	<b>Materials Matériaux</b>
<b>Furniture Mobilier</b>	■ Asphalt Asphalte
■ Ash Can Seau à cendre	■ Cobblestone Pavé
■ Bench - Banc	■ Concrete Béton
⊠ Bicycle Rack Support à bicyclettes	■ Earth Terre
⚑ Flag Pole Mât de drapeau	■ Exposed Aggregate Agrégat exposé
■ Garbage Can Poubelle	■ Flagstone Dalles
⌘ Picnic Table Table à pique-nique	■ Granite Granit
★ Cultural Asset Biens culturels	■ Gravel Gravier
<b>Fencing Clôture</b>	■ Interlock Pavé autobloquant
⚡ Metal Métal	■ Marble Marbre
⚡ Wood Bois	■ Mega Paver Pavé de béton
⚡ Miscellaneous Divers	■ Stonedust Poussière de pierre
⚡ Guard Rail Balustrade	■ Wood Bois
⚡ Hand Rail Rampe d'escalier	■ Miscellaneous Divers
<b>Walls Murs</b>	■ Landscape Material Matériaux paysager
⚡ Concrete Béton	■ Steps Marches
⚡ Masonry and Iron Maçonnerie et fer	⚡ Site Limit Limite de site
⚡ Concrete and Iron Béton et fer	
⚡ Stone Masonry Maçonnerie pierre	
⚡ Miscellaneous Divers	





Legend - Légende

- Confederation Blvd. Lighting  
Lampadaires - Boul de la Confédération**
- Street Light - Éclairage de rue
  - ⊙ Street Pedestrian Light - Lampadaire de rue pour piétons
  - Pedestrian Light - Lampadaire pour piétons
  - ⊕ Threshold Light - Feu de seuil
  - ⦿ Ceremonial Route - Parcours d'honneur

- Lighting  
Éclairage**
- Street - Rue
  - Sidewalk - Trottoir
  - ⊙ Core Park - Style parc urbain
  - ⊙ Core Park Light with Outlet - Parc du coeur avec prise
  - Flood - Projecteur
  - Ground - Enfoui dans le sol
  - Bollard with Light - Butoir avec lumière

- Other Electrical Items  
Autres items électrique**
- ⚡ Electrical Meter - Compteur électrique
  - ⚡ Power Bollard - Butoir électrique
  - ⚡ Electrical Kiosk - Kiosque électrique
  - ⚡ Electrical Pedestal - Piédestal électrique
  - ⚡ Utility Pole - Poteau de ligne
  - ⚡ Utility Pole Base - Base de poteau de ligne
  - ⚡ Electrical Outlet - Prise de courant
  - ⚡ Electrical Access Hole - Trou d'accès
  - ⚡ Transformer - Transformateur
  - Control Panel - Panneau de control
  - Junction Box - Boîte de jonction

- Electrical Lines  
Installations électriques**
- Aboveground - En surface
  - Underground - Souterrain
  - Site Limit - Limite de site

Any underground data shown on this map has been verified as accurately as possible, however, the complete accuracy of this information cannot be guaranteed. Conduct Utility Location surveys before conducting underground work.

Toutes les données souterraines identifiées sur cette carte ont été vérifiées aussi précisément que possible; cependant, l'exactitude totale de ces renseignements ne peut être garantie. Effectuez des lèves pour déterminer l'emplacement des services publics.







Canadian Firefighters Memorial  
Monument aux pompiers canadiens

NCC Site Number Numéro de site (CCN)	Map Number Numéro de carte	Date: 17 Aug 2016 Scale Échelle: 1:600
441209	4 of 4	N

Legend - Légende

- Irrigation Systems**  
Systèmes d'irrigation
- ▲ Control Valve  
Soupape de commande
  - ▲ Quick Coupling Valve  
Soupape quick-coupling
  - ▲ Main line water valve  
Régulateur de débit de la conduite principale
  - ▲ Miscellaneous Valve  
Valve divers
  - ▲ Fire Hydrant  
Prise d'incendie
  - ▲ Miscellaneous Pump  
Pompe divers
  - Hose Faucet  
Robinet pour boyau
  - Sprinkler Head  
Tête d'arroseur
  - ▨ Subsurface Irrigation Mat  
Système d'irrigation souterrain
- Potable Water Systems**  
Systèmes d'eau potable
- ★ Decorative Fountain  
Fontaine décorative
  - Drinking Fountain  
Fontaine à boire
  - Master Water Service  
Service principal d'eau
  - Water Meter  
Compteurs d'eau
  - Sprinkler Line - Potable  
Conduits pour les arroseurs - eau potable
  - Water Line - Potable  
Conduite d'eau potable
- Non Potable Water Systems**  
Systèmes d'eau non potable
- Sprinkler Line - Non Potable  
Conduits pour les arroseurs - Eau non potable
  - Water Line - Non Potable  
Conduite d'eau non potable
- Waste Water Systems**  
Réseaux d'eau résiduaire
- ▲ Drain  
Drain
  - Sanitary Line  
Conduite sanitaire
  - Storm Line  
Égout pluvial
  - ▨ Site Limit  
Limite de site

Any underground data shown on this map has been verified as accurately as possible, however, the complete accuracy of this information cannot be guaranteed. Conduct Utility Location surveys before conducting underground work.

Toutes les données souterraines identifiées sur cette carte ont été vérifiées aussi précisément que possible; cependant, l'exactitude totale de ces renseignements ne peut être garantie. Effectuez des lèves pour déterminer l'emplacement des services publics.



## Site Feature Summary - Sommaire de Site

**Map - Carte:** 21  
**Site Name:** Harmony Park  
**Nom du site:** Parc Harmonie  
**Site #:** 457742

### 1. Landscape Features - Biens paysager

#### Other Green Spaces - D'autres espaces verts

Subtype Sous-type	Detail Détails	Count Nombre	Length (m) Longueur	Area (m2) Surface
Mixed Varié				8,025.0
Perennial Vivace				5,474.6
Shrub Bed Massif d'arbustes				106.7

#### Turf - Gazon

Subtype Sous-type	Detail Détails	Count Nombre	Length (m) Longueur	Area (m2) Surface
Class B Classe B				913.1

### 2. Civil Features - Biens civil

#### Curbs & Edging - Bords & bordures

Subtype Sous-type	Detail Détails	Count Nombre	Length (m) Longueur	Area (m2) Surface
Decorative Edging Bordure décorative	Cobblestone Pavé arrondi		402.0	
Decorative Edging Bordure décorative	Stone Pierre		32.8	

#### Furniture - Mobilier

Subtype Sous-type	Detail Détails	Count Nombre	Length (m) Longueur	Area (m2) Surface
Bench Banc	Core Park Parc du cœur	12		
Bench Banc	Stone Pierre	16		
Bike Rack Support à bicyclette	Core Park Parc du cœur	5		
Garbage Can Poubelle	Core Park Parc du cœur	4		

## Landscape Material - Matériaux paysagers

Subtype Sous-type	Detail Détails	Count Nombre	Length (m) Longueur	Area (m2) Surface
Decorative Landscape Surface Revêtement décoratif	Rock Roche			4.5

## Material - Matériau

Subtype Sous-type	Detail Détails	Count Nombre	Length (m) Longueur	Area (m2) Surface
Decorative Hard Surface Revêtement décoratif	Asphalt Asphalte			140.7
Decorative Hard Surface Revêtement décoratif	Granite Pavers Pavé en granite			818.5
Decorative Hard Surface Revêtement décoratif	Rock Roche			11.0
Pathway Sentier	Concrete Béton			309.5
Pathway Sentier	Stonedust Poussière de pierre			989.1
Pathway Sentier	Wood Bois			111.2

## Disclaimer - Avisa de non-responsabilité


This document has been compiled to compliment the maintenance management contract maps and should be used as a guide only.

Ce document a été préparé pour compléter les cartes de contrat de gestion de l'entretien et devrait être utilisé à titre de guide seulement.



Legend - Légende

- Tree  
Arbre
- Turf  
Gazon**
  - Class A  
Classe A
  - Class B  
Classe B
  - Class C  
Classe C
  - Class N  
Classe N
- Firebreak  
Corridor coupe-feu**
  - Class C  
Classe C
- Other Green Spaces  
D'autres espaces vert**
  - Garden  
Jardin
  - Shrub Bed  
Massif d'arbustes
  - Wild Flowers  
Fleurs sauvages
  - Recreational Area  
Espace récréatif
  - Tree Stand  
Peuplement d'arbres
  - Site Limit  
Limite de site





Legend - Légende

<b>Fixtures Biens civils</b>	<b>Curbs &amp; Edging Bords &amp; bordures</b>
● Bollard Butoir	Asphalt - Asphalte
● Gate Barrière	Concrete - Béton
● Manhole Trou d'homme	Granite - Granit
● Tree Grate Grille d'arbre	Stone - Pierre
▲ Culvert Ponceau	Wood - Bois
◆ Poster Collar Porte-affiches	Miscellaneous - Divers
▲ Drain Drain	<b>Materials Matériaux</b>
<b>Furniture Mobilier</b>	Asphalt Asphalte
■ Ash Can Seau à cendre	Cobblestone Pavé
■ Bench - Banc	Concrete Béton
■ Bicycle Rack Support à bicyclettes	Earth Terre
■ Flag Pole Mât de drapeau	Exposed Aggregate Agrégat exposé
■ Garbage Can Poubelle	Flagstone Dalles
■ Picnic Table Table à pique-nique	Granite Granit
★ Cultural Asset Biens culturels	Gravel Gravier
<b>Fencing Clôture</b>	Interlock Pavé autobloquant
■ Metal Métal	Marble Marbre
■ Wood Bois	Mega Paver Pavé de béton
■ Miscellaneous Divers	Stonedust Poussière de pierre
■ Guard Rail Balustrade	Wood Bois
■ Hand Rail Rampe d'escalier	Miscellaneous Divers
<b>Walls Murs</b>	Landscape Material Matériaux paysager
■ Concrete Béton	Steps Marches
■ Masonry and Iron Maçonnerie et fer	Site Limit Limite de site
■ Concrete and Iron Béton et fer	
■ Stone Masonry Maçonnerie pierre	
■ Miscellaneous Divers	





## Site Feature Summary - Sommaire de Site

**Map - Carte:** 22  
**Site Name:** LeBreton Flats Park  
**Nom du site:** Parc des plaines LeBreton  
**Site #:** 355628

### 1. Landscape Features - Biens paysager

#### Other Green Spaces - D'autres espaces verts

Subtype Sous-type	Detail Détails	Count Nombre	Length (m) Longueur	Area (m2) Surface
Mixed Varié				42.2
Shrub Bed Massif d'arbustes				209.2

#### Trees

Subtype Sous-type	Detail Détails	Count Nombre	Length (m) Longueur	Area (m2) Surface
Deciduous Feuillu		74		

#### Turf - Gazon

Subtype Sous-type	Detail Détails	Count Nombre	Length (m) Longueur	Area (m2) Surface
Class B Classe B				27,830.2

### 2. Civil Features - Biens civil

#### Curbs & Edging - Bords & bordures

Subtype Sous-type	Detail Détails	Count Nombre	Length (m) Longueur	Area (m2) Surface
Curb Bordure	Concrete Béton		1,239.2	

#### Fixtures - Biens civils

Subtype Sous-type	Detail Détails	Count Nombre	Length (m) Longueur	Area (m2) Surface
Bollard Butoir	Concrete Béton	4		
Bollard Butoir	Metal Métal	53		
Manhole Regard d'égout	Concrete Béton	3		
Manhole Regard d'égout	Metal Métal	17		

Manhole	Unknown	17
Regard d'égout	Inconnu	

## Furniture - Mobilier

Subtype Sous-type	Detail Détails	Count Nombre	Length (m) Longueur	Area (m2) Surface
Bench Banc	Core Park Parc du cœur	14		
Bike Rack Support à bicyclette	Metal Métal	3		
Flag Pole Mât de drapeau	Steel Acier	14		
Garbage Can Poubelle	Core Park Parc du cœur	7		

## Material - Matériau

Subtype Sous-type	Detail Détails	Count Nombre	Length (m) Longueur	Area (m2) Surface
Decorative Hard Surface Revêtement décoratif	Cobblestone Pavé arrondi			335.3
Decorative Hard Surface Revêtement décoratif	Concrete Béton			638.7
Decorative Hard Surface Revêtement décoratif	Granite Granit			3,024.5
Decorative Hard Surface Revêtement décoratif	Interlock Pavé uni			1,317.3
Furniture Pad Base pour mobilier	Concrete Béton			67.5
Roadway Chaussée	Asphalt Asphalte			7,641.3
Sidewalk Trottoir	Concrete Béton			4,340.5

## Walls - Murs

Subtype Sous-type	Detail Détails	Count Nombre	Length (m) Longueur	Area (m2) Surface
Retaining Mur de soutènement	Concrete Béton		164.7	

## 3. Electrical Features - Biens électrique

### Electrical Lines - Installation électriques

Subtype Sous-type	Detail Détails	Count Nombre	Length (m) Longueur	Area (m2) Surface
Overhead Cable Cable aérien			5.2	
Underground Cable Câble sous-terrains			2,608.8	



## Lighting - Éclairage

Subtype Sous-type	Detail Détails	Count Nombre	Length (m) Longueur	Area (m2) Surface
Light Éclairage		4		
Street Light Éclairage de rue		17		

## Other Electrical Items - Autre items électrique

Subtype Sous-type	Detail Détails	Count Nombre	Length (m) Longueur	Area (m2) Surface
Control Panel Panneau de control		2		
Electrical Kiosk Kiosk électrique		7		
Electrical Meter Compteur électrique		1		
Electrical Outlet Prise de courant		2		
Electrical Pedestal Piédestal électrique		21		
Hand Hole Porte d'accès		15		
Junction Box Boîte de jonction		2		
Pull Pit Fosse de service		59		
Transformer Transformateur		8		
Utility Pole Base Base de poteau		10		

## 4. Water Features - Biens d'eau

### Fixtures - Biens civils

Subtype Sous-type	Detail Détails	Count Nombre	Length (m) Longueur	Area (m2) Surface
Catch Basin Puisard		23		
Drain Drain		1		
Sanitary Drain Drain sanitaire		2		

### Irrigation systems - Systèmes d'irrigation

Subtype Sous-type	Detail Détails	Count Nombre	Length (m) Longueur	Area (m2) Surface
Automatic Pump Pompe automatique		1		

Control Valve Soupape de contrôle	29
Drain Valve Robinet de vidange	1
Fire Hydrant Borne-fontaine	3
Quick Coupling Valve Soupape de raccord rapide	7
Sprinkler Head Tête de gicleur	104
Unknown Pump Pompe indéterminée	1
Water (Hose) Faucet Robinet pour boyau	1

### Non-Potable Water Systems - Systèmes d'eau non-potable

Subtype Sous-type	Detail Détails	Count Nombre	Length (m) Longueur	Area (m2) Surface
Sanitary Line Conduits pour les gicleurs			170.9	
Sprinkler Line - Non Potable Conduits pour les gicleurs non potable			2,711.8	
Storm Line Égout pluvial			6,042.6	

### Potable water systems - Systèmes d'eau potable

Subtype Sous-type	Detail Détails	Count Nombre	Length (m) Longueur	Area (m2) Surface
Drinking Fountain Fontaine d'eau potable		3		
Water Line - Potable Ligne d'eau potable			912.0	

### Water Meters - Compteurs d'eau

Subtype Sous-type	Detail Détails	Count Nombre	Length (m) Longueur	Area (m2) Surface
Water Meter Compteurs d'eau		1		

### Disclaimer - Avisi de non-responsabilité

This document has been compiled to compliment the maintenance management contract maps and should be used as a guide only.

Ce document a été préparé pour compléter les cartes de contrat de gestion de l'entretien et devrait être utilisé à titre de guide seulement.



LeBreton Flats Park

Parc des plaines LeBreton

NCC Site Number  
Numéro de site (CCN)  
**355628**

Map Number  
Numéro de carte  
**1 of 4**

Date:  
17 Aug 2016  
Scale  
Échelle:  
1:1,300

Legend - Légende

- Tree  
Arbre
- Turf  
Gazon**
  - Class A  
Classe A
  - Class B  
Classe B
  - Class C  
Classe C
  - Class N  
Classe N
- Firebreak  
Corridor coupe-feu**
  - Class C  
Classe C
- Other Green Spaces  
D'autres espaces vert**
  - Garden  
Jardin
  - Shrub Bed  
Massif d'arbustes
  - Wild Flowers  
Fleurs sauvages
  - Recreational Area  
Espace récréatif
  - Tree Stand  
Peuplement d'arbres
- Site Limit  
Limite de site





Legend - Légende

Fixtures  
Biens civils

- Bollard  
Butoir
- Gate  
Barrière
- Manhole  
Trou d'homme
- Tree Grate  
Grille d'arbre
- Culvert  
Ponceau
- Poster Collar  
Porte-affiches
- Drain  
Drain

Furniture  
Mobilier

- Ash Can  
Seau à cendre
- Bench - Banc
- Bicycle Rack  
Support à bicyclettes
- Flag Pole  
Mât de drapeau
- Garbage Can  
Poubelle
- Picnic Table  
Table à pique-nique
- Cultural Asset  
Biens culturels

Fencing  
Clôture

- Metal  
Métal
- Wood  
Bois
- Miscellaneous  
Divers
- Guard Rail  
Balustrade
- Hand Rail  
Rampe d'escalier

Walls  
Murs

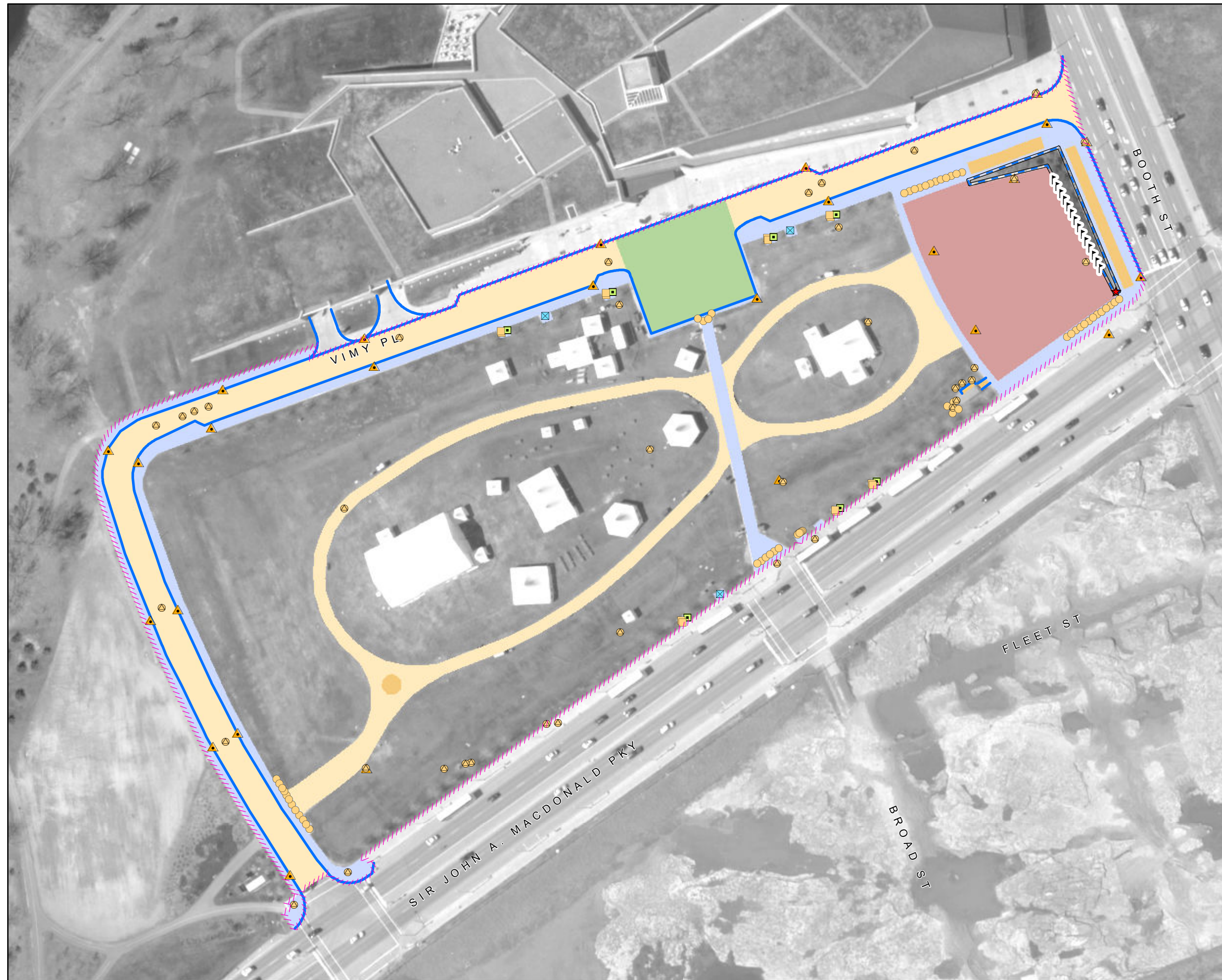
- Concrete  
Béton
- Masonry and Iron  
Maçonnerie et fer
- Concrete and Iron  
Béton et fer
- Stone Masonry  
Maçonnerie pierre
- Miscellaneous  
Divers

Curbs & Edging  
Bords & bordures

- Asphalt - Asphalte
- Concrete - Béton
- Granite - Granit
- Stone - Pierre
- Wood - Bois
- Miscellaneous - Divers

Materials  
Matériaux

- Asphalt  
Asphalte
- Cobblestone  
Pavé
- Concrete  
Béton
- Earth  
Terre
- Exposed Aggregate  
Agrégat exposé
- Flagstone  
Dalles
- Granite  
Granit
- Gravel  
Gravier
- Interlock  
Pavé autobloquant
- Marble  
Marbre
- Mega Paver  
Pavé de béton
- Stonedust  
Poussière de pierre
- Wood  
Bois
- Miscellaneous  
Divers
- Landscape Material  
Matériaux paysager
- Steps  
Marches
- Site Limit  
Limite de site





LeBreton Flats Park

Parc des plaines LeBreton

NCC Site Number Numéro de site (CCN)	Map Number Numéro de carte	Date: 25 Aug 2016
355628	3 of 4	Scale Échelle: 1:1,330

Legend - Légende

- Confederation Blvd. Lighting  
Lampadaires - Boul de la Confédération**
- Street Light - Éclairage de rue
  - Street Pedestrian Light - Lampadaire de rue pour piétons
  - Pedestrian Light - Lampadaire pour piétons
  - Threshold Light - Feu de seuil
  - Ceremonial Route - Parcours d'honneur

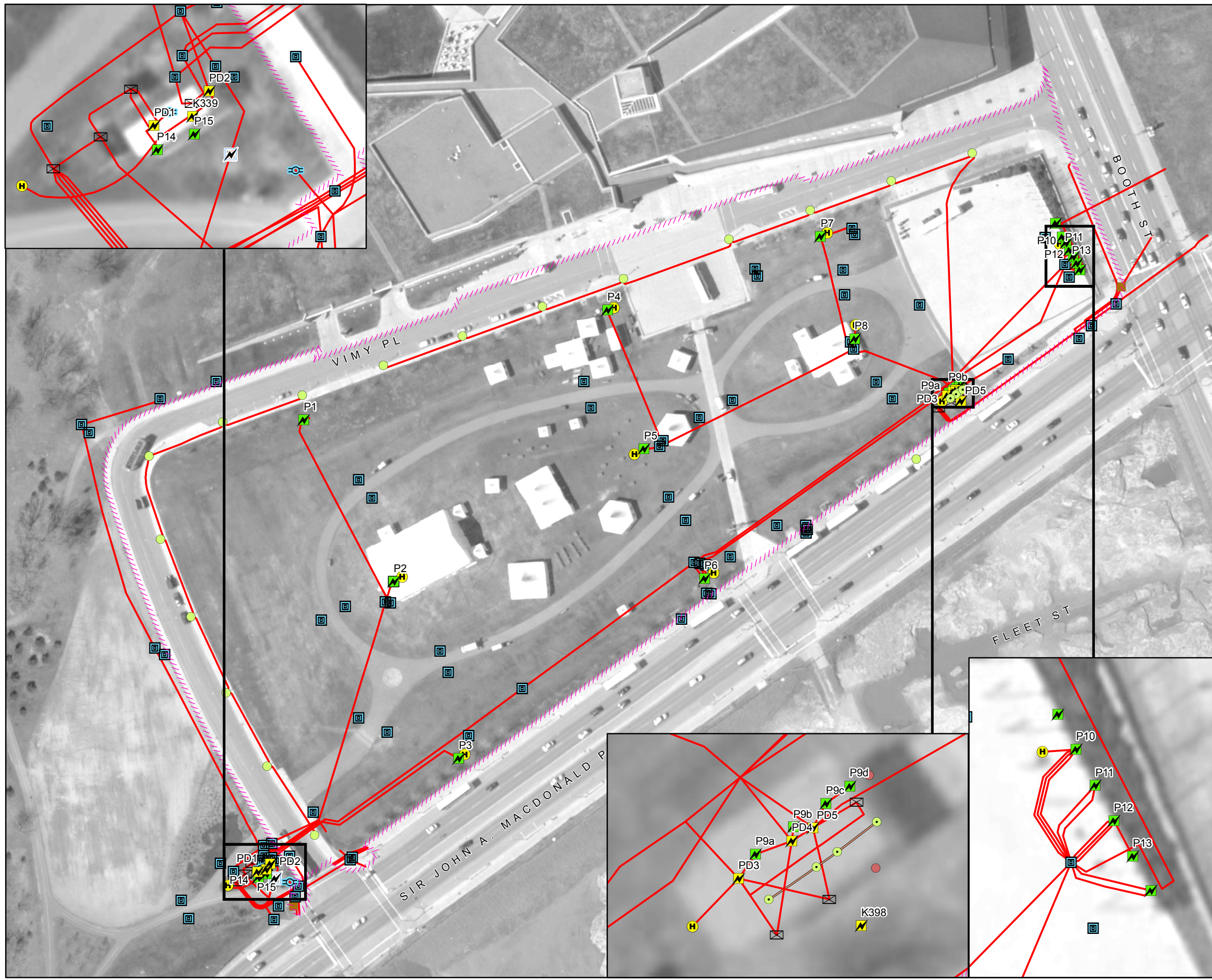
- Lighting  
Éclairage**
- Street - Rue
  - Sidewalk - Trottoir
  - Core Park - Style parc urbain
  - Core Park Light with Outlet - Parc du coeur avec prise
  - Flood - Projecteur
  - Ground - Enfoui dans le sol
  - Bollard with Light - Butoir avec lumière

- Other Electrical Items  
Autres items électrique**
- ⚡ Electrical Meter - Compteur électrique
  - ⚡ Power Bollard - Butoir électrique
  - ⚡ Electrical Kiosk - Kiosque électrique
  - ⚡ Electrical Pedestal - Piédestal électrique
  - ⚡ Utility Pole - Poteau de ligne
  - ⚡ Utility Pole Base - Base de poteau de ligne
  - ⚡ Electrical Outlet - Prise de courant
  - ⚡ Electrical Access Hole - Trou d'accès
  - ⚡ Transformer - Transformateur
  - ⚡ Control Panel - Panneau de control
  - ⚡ Junction Box - Boîte de jonction

- Electrical Lines  
Installations électriques**
- Aboveground - En surface
  - Underground - Souterrain
  - Site Limite - Limite de site

*Any underground data shown on this map has been verified as accurately as possible, however, the complete accuracy of this information cannot be guaranteed. Conduct Utility Location surveys before conducting underground work.*

*Toutes les données souterraines identifiées sur cette carte ont été vérifiées aussi précisément que possible; cependant, l'exactitude totale de ces renseignements ne peut être garantie. Effectuez des lèves pour déterminer l'emplacement des services publics.*



## Systems - Lighting and electrical / Systèmes - Lumière et électrique

### Detailed Description for Electrical Kiosk and Pedestals / Description détaillé pour les kiosques électriques et socles

#### Contrat Name: Core Area Lands and Confederation Boulevard / Nom du contrat : Les terrains du Coeur et le Boulevard de la Confédération

Note: The kiosk and pedestal numbers found in this page correspond to the numbers found on the electrical maps. / Note : Les numéros de kiosque et de socle sur cette page correspondent aux numéros trouvés sur les cartes électriques.

Park and map name / Nom du parc et de la carte	Map Number N° de carte	Kiosk Number N° de kiosque	Pedestal Number N° du socle	Asset Description	Description des biens
LeBreton Flats Park / Parc des plaines LeBreton	22	PD1		4x Breakers, 800A, 600V, 3P-4W 1x Hydro meter	4x disjoncteurs de 800A, 600V, 3P-4W 1x compteur électrique
LeBreton Flats Park / Parc des plaines LeBreton	22	PD2		9x Breakers, 1200A, 208V, 3P-4W	9x Disjoncteurs de 1200A, 208V, 3P-4W
LeBreton Flats Park / Parc des plaines LeBreton	22	K398		1x Main breaker, 600A 1x Distribution Panel (PD3), 600A, 600V, 3P-4W 1x Transformer for PD4, 300kVA 1x Distribution Panel (PD4), 1200A, 208V, 3P-4W 1x Transformer for PD5, 300kVA 1x Distribution Panel (PD5), 1200A, 208V, 3P-4W 1x Transformer for P9, 75kVA	1x disjoncteur principal de 600 A 1x tableau de distribution (PD3) de 600 A, 600 V, régime triphasé, 4 fils 1x transformateur pour PD4 de 300 kVA 1x tableau de distribution (PD4) de 1200 A, 208 V, régime triphasé, 4 fils 1x transformateur pour PD5 de 300 kVA 1x tableau de distribution (PD5) de 1200 A, 208 V, régime triphasé, 4 fils 1x transformateur pour P9 de 75k VA
LeBreton Flats Park / Parc des plaines LeBreton	22	PD3		6x Breakers, 600A, 600V, 3P-4W	6x disjoncteurs de 600 A, 600 V, régime triphasé, 4 fils
LeBreton Flats Park / Parc des plaines LeBreton	22	PD4		1x Breaker panel, 1200A, 208V, 3P-4W	1x tableau à disjoncteurs de 1200 A, 208 V, régime triphasé, 4 fils
LeBreton Flats Park / Parc des plaines LeBreton	22	PD5		1x Breaker panel, 1200A, 208V, 3P-4W	1x tableau à disjoncteurs de 1200 A, 208 V, régime triphasé, 4 fils
LeBreton Flats Park / Parc des plaines LeBreton	22		P1	1x Splitter, 225A, 120/208V, 3P-4W 1x Panel, 100A, 102/208V, 3P-4W 2x GFI breaker, 15A 2x duplex receptacle, 120V	1x répartiteur de 225 A, 120/208 V, régime triphasé, 4 fils 1x tableau de 100 A, 102/208 V, régime triphasé, 4 fils 2x disjoncteurs de fuite de terre de 15 A 2x prises de courant doubles de 120 V
LeBreton Flats Park / Parc des plaines LeBreton	22		P2	2x Hubbell receptacle, 100A, 120/208V, 3P-4W	2x prises de courant Hubbell de 100 A, 120/208 V, régime triphasé, 4 fils
LeBreton Flats Park / Parc des plaines LeBreton	22		P3	1x Splitter box, 225A, 120/208V, 3P-4W 1x Panel, 100A, 120/208V, 3P-4W 2x GFI breaker, 15A 2x duplex receptacle, 120V 1x Camlok connector, 200A, 120/208V 3P-4W 1x Hubbell receptacle, 100A, 120/208V, 3P-4W	1x répartiteur de 225 A, 120/208 V, régime triphasé, 4 fils 1x tableau de 100 A, 120/208 V, régime triphasé, 4 fils 2x disjoncteurs de fuite de terre de 15 A 2x prises de courant doubles de 120 V 1x connecteur Camlok de 200 A, 120/208 V, régime triphasé, 4 fils 1x prise de courant Hubbell de 100 A, 120/208 V, régime triphasé, 4 fils
LeBreton Flats Park / Parc des plaines LeBreton	22		P4	1x splitter, 225A, 120/208V, 3P-4W 1x Panel, 100A, 120/208V, 3P-4W 2x GFI breaker, 15A 2x Duplex receptacle, 120V 1x Hubbell receptacle, 100A, 120/208V, 3P-4W	1x répartiteur de 225 A, 120/208 V, régime triphasé, 4 fils 1x tableau de 100 A, 120/208 V, régime triphasé, 4 fils 2x disjoncteurs de fuite de terre de 15 A 2x prises de courant doubles de 120 V 1x prise de courant Hubbell de 100 A, 120/208 V, régime triphasé, 4 fils
LeBreton Flats Park / Parc des plaines LeBreton	22		P5	2x Hubbell receptacle, 100A, 120/208V, 3P-4W	2x prises de courant Hubbell de 100 A, 120/208 V, régime triphasé, 4 fils
LeBreton Flats Park / Parc des plaines LeBreton	22		P6	1x Arktyte (Crouse hind) receptacle, 200A, 600V, 3P  1x splitter, 225A, 120/208V, 3P-4W 1x Panel, 100A, 120/208V, 3P-4W 2x GFI breaker, 15A 2x Duplex receptacle, 120V 1x Hubbell receptacle, 100A, 120/208V, 3P-4W  1x Camlok connector, 200A, 120/208V, 3P-4W	1x prise de courant Arktyte (Crouse-Hinds) de 200 A, 600 V, régime triphasé  1x répartiteur de 225 A, 120/208 V, régime triphasé, 4 fils 1x tableau de 100 A, 120/208 V, régime triphasé, 4 fils 2x disjoncteurs de fuite de terre de 15 A 2x prises de courant doubles de 120 V 1x prise de courant Hubbell de 100 A, 120/208 V, régime triphasé, 4 fils  1x connecteur Camlok de 200 A, 120/208 V, régime triphasé, 4 fils
LeBreton Flats Park / Parc des plaines LeBreton	22		P7	1x splitter, 225A, 120/208V, 3P-4W 1x Panel, 100A, 120/208V, 3P-4W 2x GFI breaker, 15A 2x Duplex receptacle, 120V 1x Hubbell receptacle, 100A, 120/208V, 3P-4W	1x répartiteur de 225 A, 120/208 V, régime triphasé, 4 fils 1x tableau de 100 A, 120/208 V, régime triphasé, 4 fils 2x disjoncteurs de fuite de terre de 15 A 2x prises de courant doubles de 120 V 1x prise de courant Hubbell de 100 A, 120/208 V, régime triphasé, 4 fils



## Systems - Lighting and electrical / Systèmes - Lumière et électrique

### Detailed Description for Electrical Kiosk and Pedestals / Description détaillé pour les kiosques électriques et socles

#### Contrat Name: Core Area Lands and Confederation Boulevard / Nom du contrat : Les terrains du Coeur et le Boulevard de la Confédération

Note: The kiosk and pedestal numbers found in this page correspond to the numbers found on the electrical maps. / Note : Les numéros de kiosque et de socle sur cette page correspondent aux numéros trouvés sur les cartes électriques.

Park and map name / Nom du parc et de la carte	Map Number N° de carte	Kiosk Number N° de kiosque	Pedestal Number N° du socle	Asset Description	Description des biens
LeBreton Flats Park / Parc des plaines LeBreton	22		P8	1x Hubbell receptacle, 100A, 120/208V, 3P-4W	1x prise de courant Hubbell de 100 A, 120/208 V, régime triphasé, 4 fils
LeBreton Flats Park / Parc des plaines LeBreton	22		P9a	1x Arktyte (Crouse hind) receptacle, 200A, 600V, 3P	1x prise de courant Arktyte (Crouse-Hinds) de 200 A, 600 V, régime triphasé
LeBreton Flats Park / Parc des plaines LeBreton	22		P9b	1x Camlok connector, 200A, 120/208V, 3P-4W	1x connecteur Camlok de 200 A, 120/208 V, régime triphasé, 4 fils
LeBreton Flats Park / Parc des plaines LeBreton	22		P9c	1x Hubbell receptacle, 100A, 120/208V, 3P-4W	1x prise de courant Hubbell de 100 A, 120/208 V, régime triphasé, 4 fils
LeBreton Flats Park / Parc des plaines LeBreton	22		P9d	2x Camlok connector, 200A, 120/208V, 3P-4W	2x connecteurs Camlok de 200 A, 120/208 V, régime triphasé, 4 fils
LeBreton Flats Park / Parc des plaines LeBreton	22		P10	1x splitter, 225A, 120/208V, 3P-4W 1x Panel, 100A, 120/208V, 3P-4W 2x GFI breaker, 15A 2x Duplex receptacle, 120V 1x Hubbell receptacle, 100A, 120/208V, 3P-4W 1x Camlok connector, 200A, 120/208V, 3P-4W	1x répartiteur de 225 A, 120/208 V, régime triphasé, 4 fils 1x tableau de 100 A, 120/208 V, régime triphasé, 4 fils 2x disjoncteurs de fuite de terre de 15 A 2x prises de courant doubles de 120 V 1x prise de courant Hubbell de 100 A, 120/208 V, régime triphasé, 4 fils 1x connecteur Camlok de 200 A, 120/208 V, régime triphasé, 4 fils
LeBreton Flats Park / Parc des plaines LeBreton	22		P11	1x splitter, 225A, 120/208V, 3P-4W 1x Panel, 100A, 120/208V, 3P-4W 2x GFI breaker, 15A 2x Duplex receptacle, 120V 1x Hubbell receptacle, 100A, 120/208V, 3P-4W	1x répartiteur de 225 A, 120/208 V, régime triphasé, 4 fils 1x tableau de 100 A, 120/208 V, régime triphasé, 4 fils 2x disjoncteurs de fuite de terre de 15 A 2x prises de courant doubles de 120 V 1x prise de courant Hubbell de 100 A, 120/208 V, régime triphasé, 4 fils
LeBreton Flats Park / Parc des plaines LeBreton	22		P12	1x splitter, 225A, 120/208V, 3P-4W 1x Panel, 100A, 120/208V, 3P-4W 2x GFI breaker, 15A 2x Duplex receptacle, 120V 1x Hubbell receptacle, 100A, 120/208V, 3P-4W 1x Camlok connector, 200A, 120/208V, 3P-4W	1x répartiteur de 225 A, 120/208 V, régime triphasé, 4 fils 1x tableau de 100 A, 120/208 V, régime triphasé, 4 fils 2x disjoncteurs de fuite de terre de 15 A 2x prises de courant doubles de 120 V 1x prise de courant Hubbell de 100 A, 120/208 V, régime triphasé, 4 fils 1x connecteur Camlok de 200 A, 120/208 V, régime triphasé, 4 fils
LeBreton Flats Park / Parc des plaines LeBreton	22		P13	1x splitter, 225A, 120/208V, 3P-4W 3x Panel, 100A, 120/208V, 3P-4W 6x GFI breaker, 15A 6x Duplex receptacle, 120V	1x répartiteur de 225 A, 120/208 V, régime triphasé, 4 fils 3x tableaux de 100 A, 120/208V, régime triphasé, 4 fils 6x disjoncteurs de fuite de terre de 15 A 6x prises de courant doubles de 120 V
LeBreton Flats Park / Parc des plaines LeBreton	22		P14	1x Camlok connector, 100A, 120/208V, 3P-4W	1x connecteur Camlok de 100 A, 120/208 V, régime triphasé, 4 fils
LeBreton Flats Park / Parc des plaines LeBreton	22		P15	1x Camlok connector, 100A, 120/208V, 3P-4W	1x connecteur Camlok de 100 A, 120/208 V, régime triphasé, 4 fils

## Systems - Lighting and electrical / Systèmes - Lumière et électrique

### Detailed Description for Electrical Kiosk and Pedestals / Description détaillé pour les kiosques électriques et socles

**Contrat Name: Core Area Lands and Confederation Boulevard / Nom du contrat : Les terrains du Coeur et le Boulevard de la Confédération**

Note: The kiosk and pedestal numbers found in this page correspond to the numbers found on the electrical maps. / Note : Les numéros de kiosque et de socle sur cette page correspondent aux numéros trouvés sur les cartes électriques.

Park and map name / Nom du parc et de la carte	Map Number N° de carte	Kiosk Number N° de kiosque	Pedestal Number N° du socle	Asset Description	Description des biens
LeBreton Flats Park / Parc des plaines LeBreton	22	K339		2x Duplex receptacle 1x Meter, 600V, 600A, 3P-3W (DC-1) 1x Meter, 600V, 300A, 3P-3W (DC-2) 1x Transformer, 100VA, 12/24V 1x Emergency lighting pack 1x Hydro meter 2x Ventilation motor 1x Switchboard, 800A, 347/600V, 3P-4W, 25kA 1x Disconnect, 800A 1x ATS, 800A, 347/600V 1x Generator breaker, 800A, 347/600V 1x Breaker panel, 800A, 347/600V, 25kA, 3P-4W (PD1) 1x 200A 1x 200A (irrigation) 1x 300A (transformer) 1x600A (DC-2)	2x prises de courant doubles 1x compteur de 600 V, 600 A, 3P-3W (DC-1) 1x compteur de 600 V, 300 A, 3P-3W (DC-2) 1x transformateur de 100 VA, 12/24 V 1x bloc d'éclairage de secours 1x hydromètre 2x moteurs de ventilation 1x tableau de commutation de 800 A, 347/600 V, 3P-4W, 25 kA 1x sectionneur de 800 A 1x commutateur de transfert automatique de 800 A, 347/600 V 1x disjoncteur de génératrice de 800 A, 347/600 V 1x tableau à disjoncteurs de 800 A, 347/600 V, 25 kA, 3P-4W (PD1) 1x 200 A 1x 200 A (irrigation) 1x 300 A (transformateur) 1x 600 A (DC-2)
LeBreton Flats Park / Parc des plaines LeBreton	22	K339		continued from above: 1x Transformer, 225kVA, 600V, 3P 1x Switchboard, 1200A, 120/208V, 3P-4W 8x100A 1x unknown 1x Breaker panel, 100A, 120/208V, 3P-4W 1x Heating unit 4x Fluorescent lighting, 1'x4' 2x GFI duplex receptacle 1x Hubbell 100A, 5W, receptacle is partially melted	suite : 1x transformateur de 225 kVA, 600 V, régime triphasé 1x tableau de commutation de 1200 A, 120/208 V, régime triphasé, 4 fils 8x 100 A 1x inconnu 1x tableau à disjoncteurs de 100 A, 120/208 V, régime triphasé, 4 fils 1x appareil de chauffage 4x appareils d'éclairage fluorescent de 1 pi x 4 pi 2x prises de courant doubles à disjoncteur de fuite à la terre 1x prise de courant Hubbell de 100 A, 5 fils, en partie fondue



NCC Site Number Numéro de site (CCN)	Map Number Numéro de carte	Date: 17 Aug 2016
355628	4 of 4	Scale Échelle: 1:1,300

Legend - Légende

Irrigation Systems  
Systèmes d'irrigation

- Control Valve  
Soupape de commande
- Quick Coupling Valve  
Soupape quick-coupling
- Main line water valve  
Régulateur de débit de la conduite principale
- Miscellaneous Valve  
Valve divers
- Fire Hydrant  
Prise d'incendie
- Miscellaneous Pump  
Pompe divers
- Hose Faucet  
Robinet pour boyau
- Sprinkler Head  
Tête d'arroseur
- Subsurface Irrigation Mat  
Système d'irrigation souterrain

Potable Water Systems  
Systèmes d'eau potable

- Decorative Fountain  
Fontaine décorative
- Drinking Fountain  
Fontaine à boire
- Master Water Service  
Service principal d'eau
- Water Meter  
Compteurs d'eau
- Sprinkler Line - Potable  
Conduits pour les arroseurs - eau potable
- Water Line - Potable  
Conduite d'eau potable

Non Potable Water Systems  
Systèmes d'eau non potable

- Sprinkler Line - Non Potable  
Conduits pour les arroseurs - Eau non potable
- Water Line - Non Potable  
Conduite d'eau non potable

Waste Water Systems  
Réseaux d'eau résiduaire

- Drain  
Drain
- Sanitary Line  
Conduite sanitaire
- Storm Line  
Égout pluvial
- Site Limit  
Limite de site

Any underground data shown on this map has been verified as accurately as possible, however, the complete accuracy of this information cannot be guaranteed. Conduct Utility Location surveys before conducting underground work.

Toutes les données souterraines identifiées sur cette carte ont été vérifiées aussi précisément que possible; cependant, l'exactitude totale de ces renseignements ne peut être garantie. Effectuez des lèves pour déterminer l'emplacement des services publics.





## Site Feature Summary - Sommaire de Site

**Map - Carte:** 23  
**Site Name:** LeBreton Riverfront  
**Nom du site:** Rive des plaines LeBreton  
**Site #:** 355627

### 1. Landscape Features - Biens paysager

#### Other Green Spaces - D'autres espaces verts

Subtype Sous-type	Detail Détails	Count Nombre	Length (m) Longueur	Area (m2) Surface
Annual Annuel				86.4
Shrub Bed Massif d'arbustes				3,996.4

#### Tree Stands - Peuplement d'arbres

Subtype Sous-type	Detail Détails	Count Nombre	Length (m) Longueur	Area (m2) Surface
Group of Trees Peuplement d'arbres				1,543.0

#### Trees

Subtype Sous-type	Detail Détails	Count Nombre	Length (m) Longueur	Area (m2) Surface
Coniferous Conifère		159		
Deciduous Feuillu		224		

#### Turf - Gazon

Subtype Sous-type	Detail Détails	Count Nombre	Length (m) Longueur	Area (m2) Surface
Class B Classe B				15,628.8
Class C Classe C				20,107.0

### 2. Civil Features - Biens civil

#### Curbs & Edging - Bords & bordures

Subtype Sous-type	Detail Détails	Count Nombre	Length (m) Longueur	Area (m2) Surface
Curb Bordure	Concrete Béton		30.7	



## Fencing - Clôture

Subtype Sous-type	Detail Détails	Count Nombre	Length (m) Longueur	Area (m2) Surface
Fence Clôture	Chain Link Clôture en chaîne		673.9	

## Fixtures - Biens civils

Subtype Sous-type	Detail Détails	Count Nombre	Length (m) Longueur	Area (m2) Surface
Bollard Butoir	Concrete Béton	22		
Bollard Butoir	Metal Métal	2		
Gate Barrière	Unknown Inconnu	1		
Manhole Regard d'égout	Metal Métal	2		
Manhole Regard d'égout	Unknown Inconnu	5		

## Furniture - Mobilier

Subtype Sous-type	Detail Détails	Count Nombre	Length (m) Longueur	Area (m2) Surface
Bench Banc	Core Park Parc du cœur	26		
Bench Banc	Stone Pierre	4		
Bench Banc	Unknown Inconnu	2		
Bench Banc	Wood Bois	1		
Garbage Can Poubelle	Core Park Parc du cœur	8		

## Material - Matériau

Subtype Sous-type	Detail Détails	Count Nombre	Length (m) Longueur	Area (m2) Surface
Decorative Hard Surface Revêtement décoratif	Concrete Béton			50.6
Decorative Hard Surface Revêtement décoratif	Granite Granit			673.8
Decorative Hard Surface Revêtement décoratif	Granite Pavers Pavé en granite			0.3
Decorative Hard Surface Revêtement décoratif	Interlock Pavé uni			43.1
Decorative Hard Surface Revêtement décoratif	Wood Bois			44.0
Landing Palier	Concrete Béton			66.8

Pathway Sentier	Asphalt Asphalte			4,096.5
--------------------	---------------------	--	--	---------

## Walls - Murs

Subtype Sous-type	Detail Détails	Count Nombre	Length (m) Longueur	Area (m2) Surface
Retaining Mur de soutènement	Concrete Béton		95.3	

## 3. Electrical Features - Biens électrique

### Electrical Lines - Installation électriques

Subtype Sous-type	Detail Détails	Count Nombre	Length (m) Longueur	Area (m2) Surface
Underground Cable Câble sous-terrains			559.5	

### Lighting - Éclairage

Subtype Sous-type	Detail Détails	Count Nombre	Length (m) Longueur	Area (m2) Surface
Core Park Parc du cœur		20		
Street Light Éclairage de rue		1		

### Other Electrical Items - Autre items électrique

Subtype Sous-type	Detail Détails	Count Nombre	Length (m) Longueur	Area (m2) Surface
Control Panel Panneau de control		1		
Electrical Kiosk Kiosk électrique		1		
Electrical Meter Compteur électrique		1		
Hand Hole Porte d'accès		2		

## 4. Water Features - Biens d'eau

### Fixtures - Biens civils

Subtype Sous-type	Detail Détails	Count Nombre	Length (m) Longueur	Area (m2) Surface
Catch Basin Puisard		7		

### Irrigation systems - Systèmes d'irrigation

Subtype Sous-type	Detail Détails	Count Nombre	Length (m) Longueur	Area (m2) Surface
Sprinkler Head Tête de gicleur		14		



## Non-Potable Water Systems - Systèmes d'eau non-potable

Subtype Sous-type	Detail Détails	Count Nombre	Length (m) Longueur	Area (m2) Surface
Sprinkler Line - Non Potable Conduits pour les gicleurs non potable			366.8	
Storm Line Égout pluvial			181.7	

### Disclaimer - Avis de non-responsabilité

This document has been compiled to compliment the maintenance management contract maps and should be used as a guide only.

Ce document a été préparé pour compléter les cartes de contrat de gestion de l'entretien et devrait être utilisé à titre de guide seulement.

LeBreton Riverfront

Rive des plaines LeBreton

NCC Site Number  
Numéro de site (CCN)  
**355627**

Map Number  
Numéro de carte  
**1 of 4**

Date:  
17 Aug 2016  
Scale  
Échelle:  
1:2,600

Legend - Légende

- Tree  
Arbre
- Turf  
Gazon**
  - Class A  
Classe A
  - Class B  
Classe B
  - Class C  
Classe C
  - Class N  
Classe N
- Firebreak  
Corridor coupe-feu**
  - Class C  
Classe C
- Other Green Spaces  
D'autres espaces vert**
  - Garden  
Jardin
  - Shrub Bed  
Massif d'arbustes
  - Wild Flowers  
Fleurs sauvages
  - Recreational Area  
Espace récréatif
  - Tree Stand  
Peuplement d'arbres
  - Site Limit  
Limite de site





Legend - Légende

<b>Fixtures Biens civils</b>	<b>Curbs &amp; Edging Bords &amp; bordures</b>
● Bollard Butoir	▬ Asphalt - Asphalte
● Gate Barrière	▬ Concrete - Béton
● Manhole Trou d'homme	▬ Granite - Granit
● Tree Grate Grille d'arbre	▬ Stone - Pierre
▲ Culvert Ponceau	▬ Wood - Bois
◆ Poster Collar Porte-affiches	▬ Miscellaneous - Divers
▲ Drain Drain	<b>Materials Matériaux</b>
<b>Furniture Mobilier</b>	■ Asphalt Asphalte
■ Ash Can Seau à cendre	■ Cobblestone Pavé
■ Bench - Banc	■ Concrete Béton
■ Bicycle Rack Support à bicyclettes	■ Earth Terre
■ Flag Pole Mât de drapeau	■ Exposed Aggregate Agrégat exposé
■ Garbage Can Poubelle	■ Flagstone Dalles
■ Picnic Table Table à pique-nique	■ Granite Granit
★ Cultural Asset Biens culturels	■ Gravel Gravier
<b>Fencing Clôture</b>	■ Interlock Pavé autobloquant
▬ Metal Métal	■ Marble Marbre
▬ Wood Bois	■ Mega Paver Pavé de béton
▬ Miscellaneous Divers	■ Stonedust Poussière de pierre
▬ Guard Rail Balustrade	■ Wood Bois
▬ Hand Rail Rampe d'escalier	■ Miscellaneous Divers
<b>Walls Murs</b>	■ Landscape Material Matériaux paysager
▬ Concrete Béton	■ Steps Marches
▬ Masonry and Iron Maçonnerie et fer	▬ Site Limit Limite de site
▬ Concrete and Iron Béton et fer	
▬ Stone Masonry Maçonnerie pierre	
▬ Miscellaneous Divers	





LeBreton Riverfront  
Rive des plaines LeBreton

NCC Site Number Numéro de site (CCN)	Map Number Numéro de carte	Date: 25 Aug 2016
355627	3 of 4	Scale Échelle: 1:2,600

Legend - Légende

- Confederation Blvd. Lighting  
Lampadaires - Boul de la Confédération**
- Street Light - Éclairage de rue
  - Street Pedestrian Light - Lampadaire de rue pour piétons
  - Pedestrian Light - Lampadaire pour piétons
  - Threshold Light - Feu de seuil
  - Ceremonial Route - Parcours d'honneur

- Lighting  
Éclairage**
- Street - Rue
  - Sidewalk - Trottoir
  - Core Park - Style parc urbain
  - Core Park Light with Outlet - Parc du coeur avec prise
  - Flood - Projecteur
  - Ground - Enfoui dans le sol
  - Bollard with Light - Butoir avec lumière

- Other Electrical Items  
Autres items électrique**
- ⚡ Electrical Meter - Compteur électrique
  - ⚡ Power Bollard - Butoir électrique
  - ⚡ Electrical Kiosk - Kiosque électrique
  - ⚡ Electrical Pedestal - Piédestal électrique
  - ⚡ Utility Pole - Poteau de ligne
  - ⚡ Utility Pole Base - Base de poteau de ligne
  - ⚡ Electrical Outlet - Prise de courant
  - ⚡ Electrical Access Hole - Trou d'accès
  - ⚡ Transformer - Transformateur
  - ⚡ Control Panel - Panneau de control
  - ⚡ Junction Box - Boîte de jonction

- Electrical Lines  
Installations électriques**
- Aboveground - En surface
  - Underground - Souterrain
  - Site Limit - Limite de site

Any underground data shown on this map has been verified as accurately as possible, however, the complete accuracy of this information cannot be guaranteed. Conduct Utility Location surveys before conducting underground work.

Toutes les données souterraines identifiées sur cette carte ont été vérifiées aussi précisément que possible; cependant, l'exactitude totale de ces renseignements ne peut être garantie. Effectuez des lèves pour déterminer l'emplacement des services publics.





**Systems - Lighting and electrical / Systèmes - Lumière et électrique**

**Detailed Description for Electrical Kiosk and Pedestals / Description détaillé pour les kiosques électriques et socles**

**Contrat Name: Core Area Lands and Confederation Boulevard / Nom du contrat : Les terrains du Coeur et le Boulevard de la Confédération**

Note: The kiosk and pedestal numbers found in this page correspond to the numbers found on the electrical maps. / Note : Les numéros de kiosque et de socle sur cette page correspondent aux numéros trouvés sur les cartes électriques.

Park and map name / Nom du parc et de la carte	Map Number N° de carte	Kiosk Number N° de kiosque	Pedestal Number N° du socle	Asset Description	Description des biens
LeBreton Riverfront / Rive des plaines LeBreton	23	K338		(1) x Fused Switch: Squire D-Type; 240V, 100A; c/w Edison-Type-CDNC100A Fuse (1) x Breaker Panel: Square D-Type NQL301C; 120/240V, 100A, (3) x 2P-30A, (2) x 1P-20A (1) x Hydro meter: HOL# - OTT839696 (1) x Lighting Contactor: Square D 100A	(1) x interrupteur à fusible: Squire D; 240V, 100A; avec fusible Edison, Type-CDNC100A (1) x tableau à disjoncteurs: Square D NQL301C; 120/240V, 100A (3) x 2P-30A, (2) x 1P-20A (1) x compteur électrique: HOL# - OTT839696 (1) x contacteur d'éclairage: Square D 100A



LeBreton Riverfront

Rive des plaines LeBreton

NCC Site Number Numéro de site (CCN)	Map Number Numéro de carte	Date: 17 Aug 2016
355627	4 of 4	Scale Échelle: 1:2,600

Legend - Légende

- Irrigation Systems**  
Systèmes d'irrigation
- Control Valve  
Soupape de commande
  - Quick Coupling Valve  
Soupape quick-coupling
  - Main line water valve  
Régulateur de débit de la conduite principale
  - Miscellaneous Valve  
Valve divers
  - Fire Hydrant  
Prise d'incendie
  - Miscellaneous Pump  
Pompe divers
  - Hose Faucet  
Robinet pour boyau
  - Sprinkler Head  
Tête d'arroseur
  - Subsurface Irrigation Mat  
Système d'irrigation souterrain
- Potable Water Systems**  
Systèmes d'eau potable
- Decorative Fountain  
Fontaine décorative
  - Drinking Fountain  
Fontaine à boire
  - Master Water Service  
Service principal d'eau
  - Water Meter  
Compteurs d'eau
  - Sprinkler Line - Potable  
Conduits pour les arroseurs - eau potable
  - Water Line - Potable  
Conduite d'eau potable
- Non Potable Water Systems**  
Systèmes d'eau non potable
- Sprinkler Line - Non Potable  
Conduits pour les arroseurs - Eau non potable
  - Water Line - Non Potable  
Conduite d'eau non potable
- Waste Water Systems**  
Réseaux d'eau résiduaire
- Drain  
Drain
  - Sanitary Line  
Conduite sanitaire
  - Storm Line  
Égout pluvial
  - Site Limit  
Limite de site

Any underground data shown on this map has been verified as accurately as possible, however, the complete accuracy of this information cannot be guaranteed. Conduct Utility Location surveys before conducting underground work.

Toutes les données souterraines identifiées sur cette carte ont été vérifiées aussi précisément que possible; cependant, l'exactitude totale de ces renseignements ne peut être garantie. Effectuez des lèves pour déterminer l'emplacement des services publics.



## Site Feature Summary - Sommaire de Site

**Map - Carte:** 24  
**Site Name:** Bronson Bulkhead  
**Nom du site:** Mur de soutènement Bronson  
**Site #:** 457743

### 2. Civil Features - Biens civil

#### Fencing - Clôture

Subtype Sous-type	Detail Détails	Count Nombre	Length (m) Longueur	Area (m2) Surface
Guard Rail Balustrade	Metal Métal		9.0	
Railing Balustrade	Metal Métal		92.3	

#### Furniture - Mobilier

Subtype Sous-type	Detail Détails	Count Nombre	Length (m) Longueur	Area (m2) Surface
Bench Banc	Wood and Steel Bois & Acier	6		

#### Material - Matériau

Subtype Sous-type	Detail Détails	Count Nombre	Length (m) Longueur	Area (m2) Surface
Decorative Hard Surface Revêtement décoratif	Steel Acier			11.8

### 3. Electrical Features - Biens électrique

#### Electrical Lines - Installation électriques

Subtype Sous-type	Detail Détails	Count Nombre	Length (m) Longueur	Area (m2) Surface
Underground Cable Câble sous-terrains			66.2	

#### Lighting - Éclairage

Subtype Sous-type	Detail Détails	Count Nombre	Length (m) Longueur	Area (m2) Surface
Core Park Parc du cœur		1		
Sidewalk / Pathway Light Éclairage de trottoir/sentier		5		

## Disclaimer - Avisi de non-responsabilité

This document has been compiled to compliment the maintenance management contract maps and should be used as a guide only.

Ce document a été préparé pour compléter les cartes de contrat de gestion de l'entretien et devrait être utilisé à titre de guide seulement.





**Bronson Bulkhead**  
**Mur de soutènement Bronson**

<b>NCC Site Number</b> Numéro de site (CCN)	<b>Map Number</b> Numéro de carte	<b>Date:</b> 17 Aug 2016
<b>457743</b>	<b>1 of 2</b>	<b>Scale</b> Échelle: 1:500

**Legend - Légende**

<b>Fixtures</b> <b>Biens civils</b>	<b>Curbs &amp; Edging</b> <b>Bords &amp; bordures</b>
<ul style="list-style-type: none"> <li> Bollard</li> <li> Butoir</li> <li> Gate</li> <li> Barrière</li> <li> Manhole</li> <li> Trou d'homme</li> <li> Tree Grate</li> <li> Grille d'arbre</li> <li> Culvert</li> <li> Ponceau</li> <li> Poster Collar</li> <li> Porte-affiches</li> <li> Drain</li> <li> Drain</li> </ul>	<ul style="list-style-type: none"> <li> Asphalt - Asphalte</li> <li> Concrete - Béton</li> <li> Granite - Granit</li> <li> Stone - Pierre</li> <li> Wood - Bois</li> <li> Miscellaneous - Divers</li> </ul>
<b>Furniture</b> <b>Mobilier</b>	<b>Materials</b> <b>Matériaux</b>
<ul style="list-style-type: none"> <li> Ash Can</li> <li> Seau à cendre</li> <li> Bench - Banc</li> <li> Bicycle Rack</li> <li> Support à bicyclettes</li> <li> Flag Pole</li> <li> Mât de drapeau</li> <li> Garbage Can</li> <li> Poubelle</li> <li> Picnic Table</li> <li> Table à pique-nique</li> <li> Cultural Asset</li> <li> Biens culturels</li> </ul>	<ul style="list-style-type: none"> <li> Asphalt</li> <li> Asphalte</li> <li> Cobblestone</li> <li> Pavé</li> <li> Concrete</li> <li> Béton</li> <li> Earth</li> <li> Terre</li> <li> Exposed Aggregate</li> <li> Agrégat exposé</li> <li> Flagstone</li> <li> Dalles</li> <li> Granite</li> <li> Granit</li> <li> Gravel</li> <li> Gravier</li> <li> Interlock</li> <li> Pavé autobloquant</li> <li> Marble</li> <li> Marbre</li> <li> Mega Paver</li> <li> Pavé de béton</li> <li> Stonedust</li> <li> Poussière de pierre</li> <li> Wood</li> <li> Bois</li> <li> Miscellaneous</li> <li> Divers</li> <li> Landscape Material</li> <li> Matériaux paysager</li> <li> Steps</li> <li> Marches</li> <li> Site Limit</li> <li> Limite de site</li> </ul>
<b>Fencing</b> <b>Clôture</b>	
<ul style="list-style-type: none"> <li> Metal</li> <li> Métal</li> <li> Wood</li> <li> Bois</li> <li> Miscellaneous</li> <li> Divers</li> <li> Guard Rail</li> <li> Balustrade</li> <li> Hand Rail</li> <li> Rampe d'escalier</li> </ul>	
<b>Walls</b> <b>Murs</b>	
<ul style="list-style-type: none"> <li> Concrete</li> <li> Béton</li> <li> Masonry and Iron</li> <li> Maçonnerie et fer</li> <li> Concrete and Iron</li> <li> Béton et fer</li> <li> Stone Masonry</li> <li> Maçonnerie pierre</li> <li> Miscellaneous</li> <li> Divers</li> </ul>	



**Bronson Bulkhead**  
**Mur de soutènement Bronson**

<b>NCC Site Number</b> Numéro de site (CCN)	<b>Map Number</b> Numéro de carte	<b>Date:</b> 25 Aug 2016
<b>457743</b>	<b>2 of 2</b>	<b>Scale</b> Échelle: 1:500

**Legend - Légende**

- Confederation Blvd. Lighting**  
**Lampadaires - Boul de la Confédération**
- Street Light - Éclairage de rue
  - ⊙ Street Pedestrian Light - Lampadaire de rue pour piétons
  - Pedestrian Light - Lampadaire pour piétons
  - ⊕ Threshold Light - Feu de seuil
  - ⊙ Ceremonial Route - Parcours d'honneur

- Lighting**  
**Éclairage**
- Street - Rue
  - Sidewalk - Trottoir
  - ⊙ Core Park - Style parc urbain
  - ⊕ Core Park Light with Outlet - Parc du coeur avec prise
  - Flood - Projecteur
  - Ground - Enfoui dans le sol
  - Bollard with Light - Butoir avec lumière

- Other Electrical Items**  
**Autres items électrique**
- ⚡ Electrical Meter - Compteur électrique
  - ⚡ Power Bollard - Butoir électrique
  - ⚡ Electrical Kiosk - Kiosque électrique
  - ⚡ Electrical Pedestal - Piédestal électrique
  - ⚡ Utility Pole - Poteau de ligne
  - ⚡ Utility Pole Base - Base de poteau de ligne
  - ⚡ Electrical Outlet - Prise de courant
  - ⚡ Electrical Access Hole - Trou d'accès
  - ⚡ Transformer - Transformateur
  - ⚡ Control Panel - Panneau de control
  - ⚡ Junction Box - Boîte de jonction

- Electrical Lines**  
**Installations électriques**
- Aboveground - En surface
  - Underground - Souterrain
  - Site Limit - Limite de site

*Any underground data shown on this map has been verified as accurately as possible, however, the complete accuracy of this information cannot be guaranteed. Conduct Utility Location surveys before conducting underground work.*

*Toutes les données souterraines identifiées sur cette carte ont été vérifiées aussi précisément que possible; cependant, l'exactitude totale de ces renseignements ne peut être garantie. Effectuez des lèves pour déterminer l'emplacement des services publics.*



## Site Feature Summary - Sommaire de Site

**Map - Carte:** 25  
**Site Name:** National Holocaust Memorial  
**Nom du site:** Monument nationale de l'Holocauste  
**Site #:** 457744

### 1. Landscape Features - Biens paysager

#### Other Green Spaces - D'autres espaces verts

Subtype Sous-type	Detail Détails	Count Nombre	Length (m) Longueur	Area (m2) Surface
Shrub Bed Massif d'arbustes				2,256.4

#### Trees

Subtype Sous-type	Detail Détails	Count Nombre	Length (m) Longueur	Area (m2) Surface
Deciduous Feuille		35		
Unknown Inconnu		14		

#### Turf - Gazon

Subtype Sous-type	Detail Détails	Count Nombre	Length (m) Longueur	Area (m2) Surface
Class C Classe C				20,270.5

### 2. Civil Features - Biens civil

#### Curbs & Edging - Bords & bordures

Subtype Sous-type	Detail Détails	Count Nombre	Length (m) Longueur	Area (m2) Surface
Curb Bordure	Concrete Béton		428.5	

#### Fencing - Clôture

Subtype Sous-type	Detail Détails	Count Nombre	Length (m) Longueur	Area (m2) Surface
Guard Rail Balustrade	Steel Acier		65.9	
Railing Balustrade	Steel Acier		69.7	

#### Fixtures - Biens civils

Subtype Sous-type	Detail Détails	Count Nombre	Length (m) Longueur	Area (m2) Surface
----------------------	-------------------	-----------------	------------------------	----------------------

Bollard Butoir	Steel Acier	1		
-------------------	----------------	---	--	--

## Furniture - Mobilier

Subtype Sous-type	Detail Détails	Count Nombre	Length (m) Longeur	Area (m2) Surface
Bench Banc	Concrete Béton	10		

## Landscape Material - Matériaux paysagers

Subtype Sous-type	Detail Détails	Count Nombre	Length (m) Longeur	Area (m2) Surface
Decorative Landscape Surface Revêtement décoratif	Woodchip Copeau de bois			986.2

## Material - Matériau

Subtype Sous-type	Detail Détails	Count Nombre	Length (m) Longeur	Area (m2) Surface
Decorative Hard Surface Revêtement décoratif	Concrete Béton			1,182.3
Decorative Hard Surface Revêtement décoratif	Interlock Pavé uni			409.4
Decorative Hard Surface Revêtement décoratif	Stone Pierre			1,357.3

## Steps - Marches

Subtype Sous-type	Detail Détails	Count Nombre	Length (m) Longeur	Area (m2) Surface
Steps Marches	Concrete Béton			17.5

## 3. Electrical Features - Biens électrique

### Electrical Lines - Installation électriques

Subtype Sous-type	Detail Détails	Count Nombre	Length (m) Longeur	Area (m2) Surface
Underground Cable Câble sous-terrains			330.4	

### Lighting - Éclairage

Subtype Sous-type	Detail Détails	Count Nombre	Length (m) Longeur	Area (m2) Surface
Bollard With Light Butoir avec lumière		8		
Light Éclairage		160		
Sidewalk / Pathway Light Éclairage de trottoir/sentier		5		



## Other Electrical Items - Autre items électrique

Subtype Sous-type	Detail Détails	Count Nombre	Length (m) Longeur	Area (m2) Surface
Control Panel Panneau de control		3		
Electrical Outlet Prise de courant		23		
Hand Hole Porte d'accès		2		
Hydro Pole Poteau de ligne de transmission		4		
Junction Box Boîte de jonction		76		
Transformer Transformateur		1		

## 4. Water Features - Biens d'eau

### Fixtures - Biens civils

Subtype Sous-type	Detail Détails	Count Nombre	Length (m) Longeur	Area (m2) Surface
Catch Basin Puisard		26		
Drain Drain		21		

### Irrigation systems - Systèmes d'irrigation

Subtype Sous-type	Detail Détails	Count Nombre	Length (m) Longeur	Area (m2) Surface
Unknown Pump Pompe indéterminée		1		
Water (Hose) Faucet Robinet pour boyau		8		
Water Control Valve Robinet de réglage		1		

### Non-Potable Water Systems - Systèmes d'eau non-potable

Subtype Sous-type	Detail Détails	Count Nombre	Length (m) Longeur	Area (m2) Surface
Sanitary Line Conduits pour les gicleurs			76.5	
Storm Line Égout pluvial			282.9	

### Potable water systems - Systèmes d'eau potable

Subtype Sous-type	Detail Détails	Count Nombre	Length (m) Longeur	Area (m2) Surface
Water Line - Potable Ligne d'eau potable			179.8	

## Water Meters - Compteurs d'eau

Subtype Sous-type	Detail Détails	Count Nombre	Length (m) Longueur	Area (m2) Surface
Master Service Service principal		1		

### Disclaimer - Avisi de non-responsabilité

This document has been compiled to compliment the maintenance management contract maps and should be used as a guide only.

Ce document a été préparé pour compléter les cartes de contrat de gestion de l'entretien et devrait être utilisé à titre de guide seulement.





**National Holocaust Memorial**  
**Monument nationale de l'Holocauste**

<b>NCC Site Number</b> Numéro de site (CCN)	<b>Map Number</b> Numéro de carte	<b>Date:</b> 17 Aug 2016
<b>457744</b>	<b>1 of 1</b>	<b>Scale</b> Échelle: 1:1,250

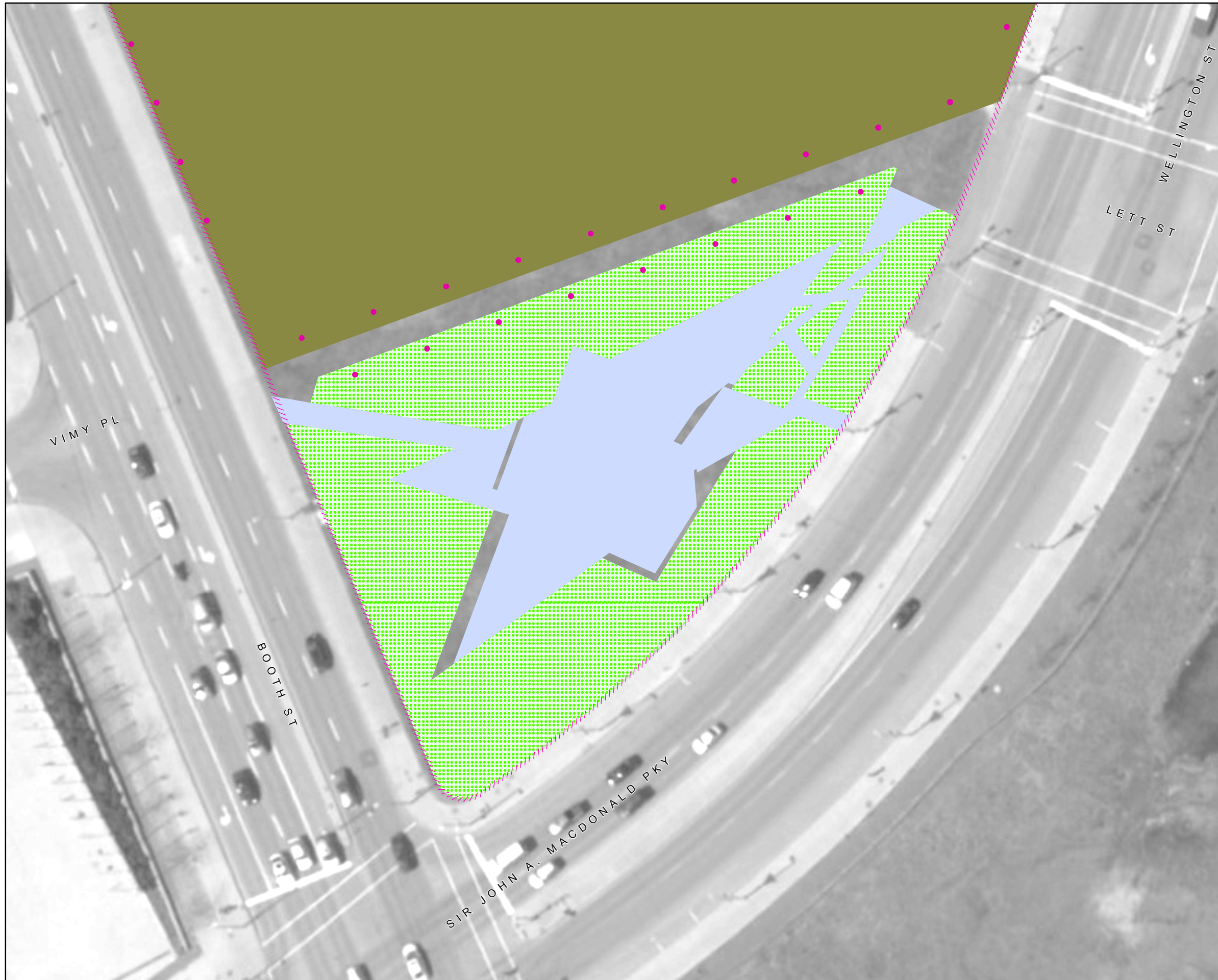
**Legend - Légende**

- Tree  
Arbre
- Turf**  
**Gazon**
- Class A  
Classe A
- Class B  
Classe B
- Class C  
Classe C
- Class N  
Classe N
- Firebreak**  
**Corridor coupe-feu**
- Class C  
Classe C
- Other Green Spaces**  
**D'autres espaces vert**
- Garden  
Jardin
- Shrub Bed  
Massif d'arbustes
- Wild Flowers  
Fleurs sauvages
- Recreational Area  
Espace récréatif
- Tree Stand  
Peuplement d'arbres
- Site Limit  
Limite de site



**Legend - Légende**

- Tree  
Arbre
- Turf  
Gazon**
- Class A  
Classe A
- Class B  
Classe B
- Class C  
Classe C
- Class N  
Classe N
- Firebreak  
Corridor coupe-feu**
- Class C  
Classe C
- Other Green Spaces  
D'autres espaces vert**
- Garden  
Jardin
- Shrub Bed  
Massif d'arbustes
- Wild Flowers  
Fleurs sauvages
- Recreational Area  
Espace récréatif
- Tree Stand  
Peuplement d'arbres
- Site Limit  
Limite de site



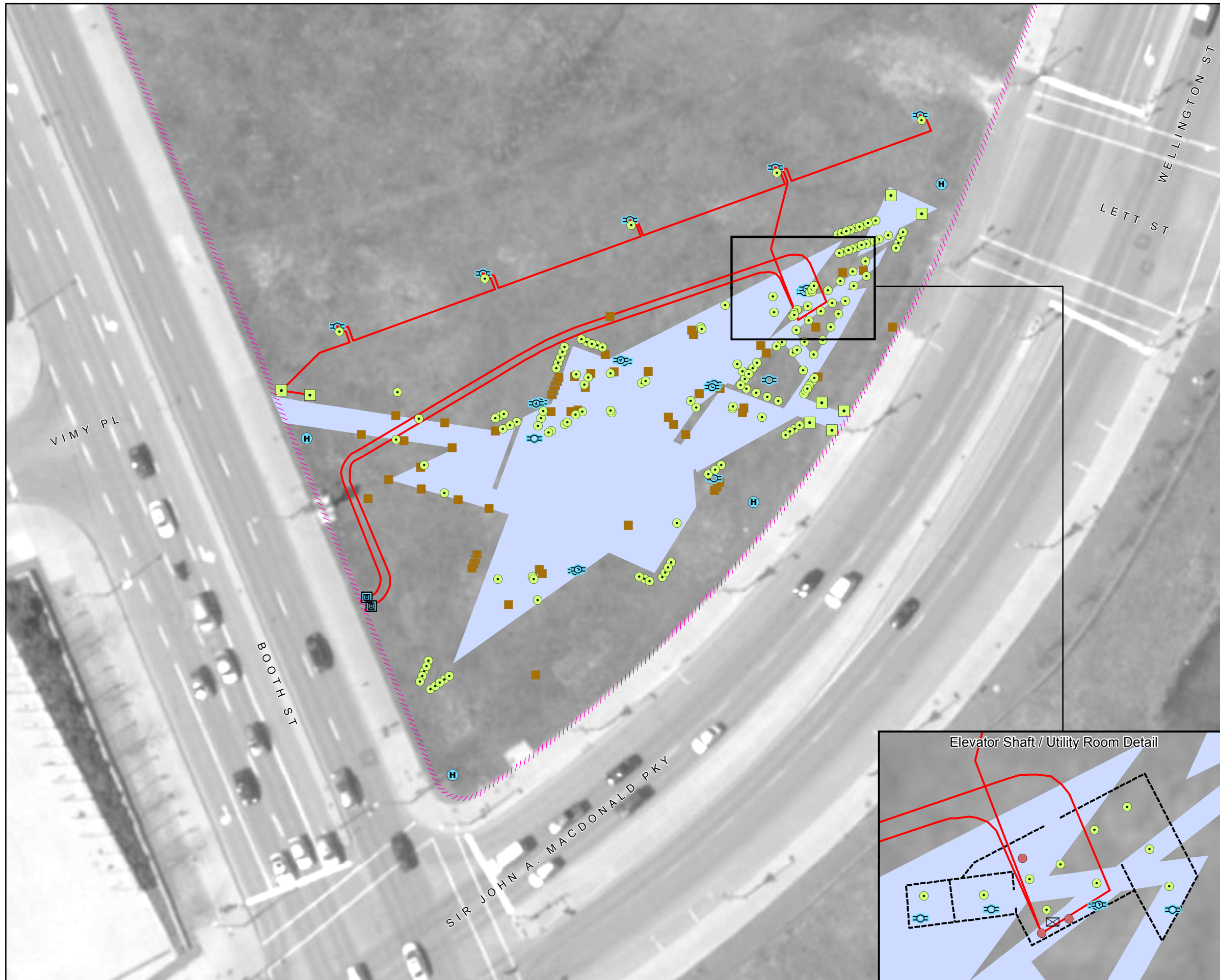


Legend - Légende

<b>Fixtures Biens civils</b>	<b>Curbs &amp; Edging Bords &amp; bordures</b>
● Bollard Butoir	⚡ Asphalt - Asphalte
● Gate Barrière	⚡ Concrete - Béton
● Manhole Trou d'homme	⚡ Granite - Granit
● Tree Grate Grille d'arbre	⚡ Stone - Pierre
▲ Culvert Ponceau	⚡ Wood - Bois
◆ Poster Collar Porte-affiches	⚡ Miscellaneous - Divers
▲ Drain Drain	<b>Materials Matériaux</b>
<b>Furniture Mobilier</b>	■ Asphalt Asphalte
■ Ash Can Seau à cendre	■ Cobblestone Pavé
■ Bench - Banc	■ Concrete Béton
■ Bicycle Rack Support à bicyclettes	■ Earth Terre
■ Flag Pole Mât de drapeau	■ Exposed Aggregate Agrégat exposé
■ Garbage Can Poubelle	■ Flagstone Dalles
■ Picnic Table Table à pique-nique	■ Granite Granit
★ Cultural Asset Biens culturels	■ Gravel Gravier
<b>Fencing Clôture</b>	■ Interlock Pavé autobloquant
⚡ Metal Métal	■ Marble Marbre
⚡ Wood Bois	■ Mega Paver Pavé de béton
⚡ Miscellaneous Divers	■ Stonedust Poussière de pierre
⚡ Guard Rail Balustrade	■ Wood Bois
⚡ Hand Rail Rampe d'escalier	■ Miscellaneous Divers
<b>Walls Murs</b>	■ Landscape Material Matériaux paysager
⚡ Concrete Béton	■ Steps Marches
⚡ Masonry and Iron Maçonnerie et fer	⚡ Site Limit Limite de site
⚡ Concrete and Iron Béton et fer	
⚡ Stone Masonry Maçonnerie pierre	
⚡ Miscellaneous Divers	







<b>NCC Site Number</b> Numéro de site (CCN)	<b>Map Number</b> Numéro de carte	<b>Date:</b> 25 Aug 2016
<b>457744</b>	<b>3 of 4</b>	<b>Scale</b> Échelle: 1:500

**Legend - Légende**

- Confederation Blvd. Lighting**  
**Lampadaires - Boul de la Confédération**
- Street Light - Éclairage de rue
  - Street Pedestrian Light - Lampadaire de rue pour piétons
  - Pedestrian Light - Lampadaire pour piétons
  - Threshold Light - Feu de seuil
  - Ceremonial Route - Parcours d'honneur

- Lighting**  
**Éclairage**
- Street - Rue
  - Sidewalk - Trottoir
  - Core Park - Style parc urbain
  - Core Park Light with Outlet - Parc du coeur avec prise
  - Flood - Projecteur
  - Ground - Enfoui dans le sol
  - Bollard with Light - Butoir avec lumière

- Other Electrical Items**  
**Autres items électrique**
- Electrical Meter - Compteur électrique
  - Power Bollard - Butoir électrique
  - Electrical Kiosk - Kiosque électrique
  - Electrical Pedestal - Piédestal électrique
  - Utility Pole - Poteau de ligne
  - Utility Pole Base - Base de poteau de ligne
  - Electrical Outlet - Prise de courant
  - Electrical Access Hole - Trou d'accès
  - Transformer - Transformateur
  - Control Panel - Panneau de control
  - Junction Box - Boîte de jonction

- Electrical Lines**  
**Installations électriques**
- Aboveground - En surface
  - Underground - Sous-terrains
  - Site Limits - Limites du site

*Any underground data shown on this map has been verified as accurately as possible, however, the complete accuracy of this information cannot be guaranteed. Conduct Utility Location surveys before conducting underground work.*

*Toutes les données souterraines identifiées sur cette carte ont été vérifiées aussi précisément que possible; cependant, l'exactitude totale de ces renseignements ne peut être garantie. Effectuez des lèves pour déterminer l'emplacement des services publics.*



NCC Site Number Numéro de site (CCN)	Map Number Numéro de carte	Date: 17 Aug 2016
457744	4 of 4	Scale Échelle: 1:500

Legend - Légende

Irrigation Systems

Systèmes d'irrigation

- Control Valve  
Soupape de commande
- Quick Coupling Valve  
Soupape quick-coupling
- Main line water valve  
Régulateur de débit de la conduite principale
- Miscellaneous Valve  
Autres valves
- Fire Hydrant  
Prise d'incendie
- Miscellaneous Pump  
Autres Pompes
- Hose Faucet  
Robinet pour boyau
- Sprinkler Head  
Tête d'arroseur
- Subsurface Irrigation Mat  
Système d'irrigation souterrain

Potable Water Systems

Systèmes d'eau potable

- Decorative Fountain  
Fontaine décorative
- Drinking Fountain  
Fontaine à boire
- Master Water Service  
Service principal d'eau
- Water Meter  
Compteurs d'eau
- Sprinkler Line - Potable  
Conduits pour les arroseurs - eau potable
- Water Line - Potable  
Conduite d'eau potable

Non Potable Water Systems

Systèmes d'eau non potable

- Sprinkler Line - Non Potable  
Conduits pour les arroseurs - Eau non potable
- Water Line - Non Potable  
Conduite d'eau non potable

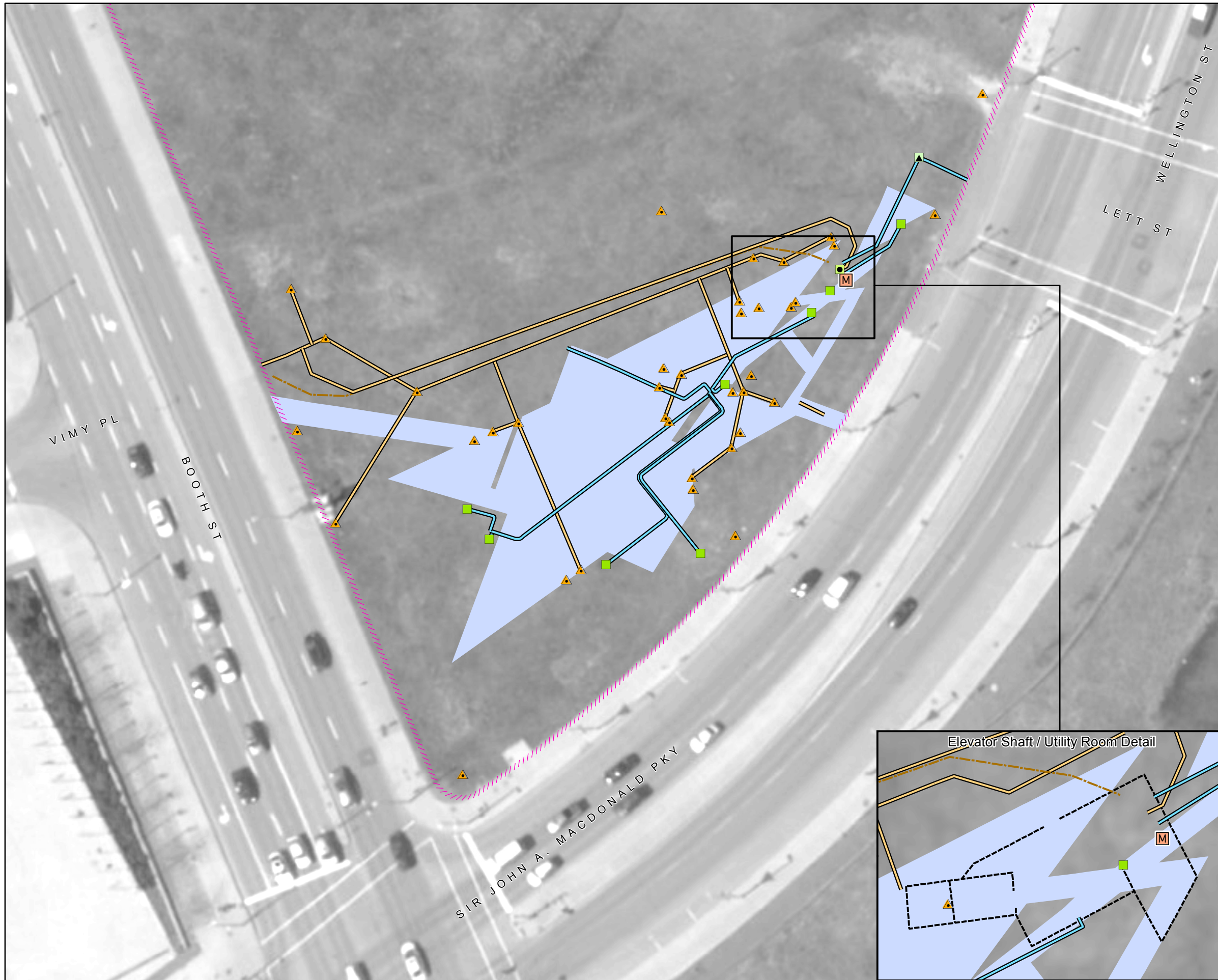
Waste Water Systems

Réseaux d'eau résiduaire

- Drain  
Drain
- Sanitary Line  
Conduite sanitaire
- Storm Line  
Égout pluvial
- Site Limit  
Limite de site

Any underground data shown on this map has been verified as accurately as possible, however, the complete accuracy of this information cannot be guaranteed. Conduct Utility Location surveys before conducting underground work.

Toutes les données souterraines identifiées sur cette carte ont été vérifiées aussi précisément que possible; cependant, l'exactitude totale de ces renseignements ne peut être garantie. Effectuez des lèves pour déterminer l'emplacement des services publics.



## Site Feature Summary - Sommaire de Site

**Map - Carte:** 26  
**Site Name:** Richmond Landing  
**Nom du site:** Débarcadère Richmond  
**Site #:** 441211

### 1. Landscape Features - Biens paysager

#### Other Green Spaces - D'autres espaces verts

Subtype Sous-type	Detail Détails	Count Nombre	Length (m) Longueur	Area (m2) Surface
Shrub Bed Massif d'arbustes				1,265.3

#### Tree Stands - Peuplement d'arbres

Subtype Sous-type	Detail Détails	Count Nombre	Length (m) Longueur	Area (m2) Surface
Group of Trees Peuplement d'arbres				4,245.7

#### Trees

Subtype Sous-type	Detail Détails	Count Nombre	Length (m) Longueur	Area (m2) Surface
Deciduous Feuillu		12		

#### Turf - Gazon

Subtype Sous-type	Detail Détails	Count Nombre	Length (m) Longueur	Area (m2) Surface
Class B Classe B				2,785.4
Class C Classe C				1,090.5

### 2. Civil Features - Biens civil

#### Curbs & Edging - Bords & bordures

Subtype Sous-type	Detail Détails	Count Nombre	Length (m) Longueur	Area (m2) Surface
Curb Bordure	Wood Bois		42.4	
Decorative Edging Bordure décorative	Stone Pierre		8.0	

#### Fencing - Clôture

Subtype Sous-type	Detail Détails	Count Nombre	Length (m) Longueur	Area (m2) Surface
----------------------	-------------------	-----------------	------------------------	----------------------



Railing Balustrade	Steel Acier	27.3
-----------------------	----------------	------

## Fixtures - Biens civils

Subtype Sous-type	Detail Détails	Count Nombre	Length (m) Longueur	Area (m2) Surface
Bollard Butoir	Unknown Inconnu	1		
Manhole Regard d'égout	Unknown Inconnu	1		

## Furniture - Mobilier

Subtype Sous-type	Detail Détails	Count Nombre	Length (m) Longueur	Area (m2) Surface
Bench Banc	Unknown Inconnu	3		
Flag Pole Mât de drapeau	Unknown Inconnu	1		
Garbage Can Poubelle	Concrete Béton	3		
Garbage Can Poubelle	Unknown Inconnu	1		

## Material - Matériau

Subtype Sous-type	Detail Détails	Count Nombre	Length (m) Longueur	Area (m2) Surface
Decorative Hard Surface Revêtement décoratif	Granite Granit			0.2
Decorative Hard Surface Revêtement décoratif	Marble Marbre			17.0
Landing Palier	Asphalt Asphalte			251.1
Landing Palier	Concrete Béton			112.4
Landing Palier	Unknown Inconnu			1.9
Platform Surface élevée	Granite Granit			169.8
Sidewalk Trottoir	Asphalt Asphalte			1,176.6

## Steps - Marches

Subtype Sous-type	Detail Détails	Count Nombre	Length (m) Longueur	Area (m2) Surface
Steps Marches	Concrete Béton			53.7

## Walls - Murs

Subtype Sous-type	Detail Détails	Count Nombre	Length (m) Longueur	Area (m2) Surface
----------------------	-------------------	-----------------	------------------------	----------------------

Decorative/Stand alone Mur décoratif	Concrete Béton	7.6
Retaining Mur de soutènement	Boulder Pierre	10.7
Retaining Mur de soutènement	Concrete Béton	113.8

### 3. Electrical Features - Biens électrique

#### Electrical Lines - Installation électriques

Subtype Sous-type	Detail Détails	Count Nombre	Length (m) Longueur	Area (m2) Surface
Underground Cable Câble sous-terrains			803.8	

#### Lighting - Éclairage

Subtype Sous-type	Detail Détails	Count Nombre	Length (m) Longueur	Area (m2) Surface
Flood Light Projecteur		4		
Sidewalk / Pathway Light Éclairage de trottoir/sentier		7		

#### Other Electrical Items - Autre items électrique

Subtype Sous-type	Detail Détails	Count Nombre	Length (m) Longueur	Area (m2) Surface
Electrical Kiosk Kiosk électrique		1		
Junction Box Boîte de jonction		1		

### 4. Water Features - Biens d'eau

#### Fixtures - Biens civils

Subtype Sous-type	Detail Détails	Count Nombre	Length (m) Longueur	Area (m2) Surface
Catch Basin Puisard		6		
Sewer Grate Grille d'égout		1		

### Disclaimer - Avis de non-responsabilité

This document has been compiled to compliment the maintenance management contract maps and should be used as a guide only.

Ce document a été préparé pour compléter les cartes de contrat de gestion de l'entretien et devrait être utilisé à titre de guide seulement.





Legend - Légende

- Tree  
Arbre
- Turf  
Gazon**
- Class A  
Classe A
- Class B  
Classe B
- Class C  
Classe C
- Class N  
Classe N
- Firebreak  
Corridor coupe-feu**
- Class C  
Classe C
- Other Green Spaces  
D'autres espaces vert**
- Garden  
Jardin
- Shrub Bed  
Massif d'arbustes
- Wild Flowers  
Fleurs sauvages
- Recreational Area  
Espace récréatif
- Tree Stand  
Peuplement d'arbres
- Site Limit  
Limite de site





<b>NCC Site Number</b> Numéro de site (CCN)	<b>Map Number</b> Numéro de carte	<b>Date:</b> 17 Aug 2016
<b>441211</b>	<b>2 of 3</b>	<b>Scale</b> Échelle: 1:800

**Legend - Légende**

<b>Fixtures</b> <b>Biens civils</b>	<b>Curbs &amp; Edging</b> <b>Bords &amp; bordures</b>
<ul style="list-style-type: none"> <li> Bollard Butoir</li> <li> Gate Barrière</li> <li> Manhole Trou d'homme</li> <li> Tree Grate Grille d'arbre</li> <li> Culvert Ponceau</li> <li> Poster Collar Porte-affiches</li> <li> Drain Drain</li> </ul>	<ul style="list-style-type: none"> <li> Asphalt - Asphalte</li> <li> Concrete - Béton</li> <li> Granite - Granit</li> <li> Stone - Pierre</li> <li> Wood - Bois</li> <li> Miscellaneous - Divers</li> </ul>
<b>Furniture</b> <b>Mobilier</b>	<b>Materials</b> <b>Matériaux</b>
<ul style="list-style-type: none"> <li> Ash Can Seau à cendre</li> <li> Bench - Banc</li> <li> Bicycle Rack Support à bicyclettes</li> <li> Flag Pole Mât de drapeau</li> <li> Garbage Can Poubelle</li> <li> Picnic Table Table à pique-nique</li> <li> Cultural Asset Biens culturels</li> </ul>	<ul style="list-style-type: none"> <li> Asphalt Asphalte</li> <li> Cobblestone Pavé</li> <li> Concrete Béton</li> <li> Earth Terre</li> <li> Exposed Aggregate Agrégat exposé</li> <li> Flagstone Dalles</li> <li> Granite Granit</li> <li> Gravel Gravier</li> <li> Interlock Pavé autobloquant</li> <li> Marble Marbre</li> <li> Mega Paver Pavé de béton</li> <li> Stonedust Poussière de pierre</li> <li> Wood Bois</li> <li> Miscellaneous Divers</li> <li> Landscape Material Matériaux paysager</li> <li> Steps Marches</li> <li> Site Limit Limite de site</li> </ul>
<b>Fencing</b> <b>Clôture</b>	
<ul style="list-style-type: none"> <li> Metal Métal</li> <li> Wood Bois</li> <li> Miscellaneous Divers</li> <li> Guard Rail Balustrade</li> <li> Hand Rail Rampe d'escalier</li> </ul>	
<b>Walls</b> <b>Murs</b>	
<ul style="list-style-type: none"> <li> Concrete Béton</li> <li> Masonry and Iron Maçonnerie et fer</li> <li> Concrete and Iron Béton et fer</li> <li> Stone Masonry Maçonnerie pierre</li> <li> Miscellaneous Divers</li> </ul>	





**Richmond Landing**  
**Débarcadère Richmond**

<b>NCC Site Number</b> Numéro de site (CCN)	<b>Map Number</b> Numéro de carte	<b>Date:</b> 25 Aug 2016
<b>441211</b>	<b>3 of 3</b>	<b>Scale</b> Échelle: 1:800

**Legend - Légende**

- Confederation Blvd. Lighting**  
**Lampadaires - Boul de la Confédération**
- Street Light - Éclairage de rue
  - Street Pedestrian Light - Lampadaire de rue pour piétons
  - Pedestrian Light - Lampadaire pour piétons
  - Threshold Light - Feu de seuil
  - Ceremonial Route - Parcours d'honneur

- Lighting**  
**Éclairage**
- Street - Rue
  - Sidewalk - Trottoir
  - Core Park - Style parc urbain
  - Core Park Light with Outlet - Parc du coeur avec prise
  - Flood - Projecteur
  - Ground - Enfoui dans le sol
  - Bollard with Light - Butoir avec lumière

- Other Electrical Items**  
**Autres items électrique**
- Electrical Meter - Compteur électrique
  - Power Bollard - Butoir électrique
  - Electrical Kiosk - Kiosque électrique
  - Electrical Pedestal - Piédestal électrique
  - Utility Pole - Poteau de ligne
  - Utility Pole Base - Base de poteau de ligne
  - Electrical Outlet - Prise de courant
  - Electrical Access Hole - Trou d'accès
  - Transformer - Transformateur
  - Control Panel - Panneau de control
  - Junction Box - Boîte de jonction

- Electrical Lines**  
**Installations électriques**
- Aboveground - En surface
  - Underground - Souterrain
  - Site Limit - Limite de site

*Any underground data shown on this map has been verified as accurately as possible, however, the complete accuracy of this information cannot be guaranteed. Conduct Utility Location surveys before conducting underground work.*

*Toutes les données souterraines identifiées sur cette carte ont été vérifiées aussi précisément que possible; cependant, l'exactitude totale de ces renseignements ne peut être garantie. Effectuez des lèves pour déterminer l'emplacement des services publics.*

## Systems - Lighting and electrical / Systèmes - Lumière et électrique

### Detailed Description for Electrical Kiosk and Pedestals / Description détaillé pour les kiosques électriques et socles

#### Contrat Name: Core Area Lands and Confederation Boulevard / Nom du contrat : Les terrains du Coeur et le Boulevard de la Confédération

Note: The kiosk and pedestal numbers found in this page correspond to the numbers found on the electrical maps. / Note : Les numéros de kiosque et de socle sur cette page correspondent aux numéros trouvés sur les cartes électriques.

Park and map name / Nom du parc et de la carte	Map Number N° de carte	Kiosk Number N° de kiosque	Pedestal Number N° du socle	Asset Description	Description des biens
Richmond Landing / Débarcadère Richmond	26	K418		1x Breaker panel, 120/240V, 8 poles: 6x15A, 1x20A, 1 blank 1x Duplex receptacle 1x Timer	1x panneau de disjoncteurs de 120/240V, 8 pôles : 6x15A, 1x20A, 1 blanc 1x réceptacle duplex 1x minuterie
Queen Elizabeth Drive North of Laurier / Promenade de la Reine-Elizabeth au nord de Laurier	26		P364	2x Hubbell outlet, 100A, 3 phase 1x Hubbell 100A, 5 wire	2x réceptacle type Hubbell de 100A, triphasé 1x Hubbell 100A, 5 fils
Queen Elizabeth Drive North of Laurier / Promenade de la Reine-Elizabeth au nord de Laurier	26		P363	1x Disconnect, 60A, 600V 1x non-GFI 120V, 15A duplex receptacle	1x sectionneur, 60 A, 600 V 1x prise de courant double, sans disjconteur de fuite à la terre, 120 V, 15 A



## Site Feature Summary - Sommaire de Site

**Map - Carte:** 27  
**Site Name:** Victoria Island  
**Nom du site:** Île Victoria  
**Site #:** 98928

### 1. Landscape Features - Biens paysager

#### Forested turf - Gazon avec des arbres

Subtype Sous-type	Detail Détails	Count Nombre	Length (m) Longueur	Area (m2) Surface
Forested Class B Classe B (boisé)				2,798.4

#### Other Green Spaces - D'autres espaces verts

Subtype Sous-type	Detail Détails	Count Nombre	Length (m) Longueur	Area (m2) Surface
Shrub Bed Massif d'arbustes				2,945.3

#### Tree Stands - Peuplement d'arbres

Subtype Sous-type	Detail Détails	Count Nombre	Length (m) Longueur	Area (m2) Surface
Group of Trees Peuplement d'arbres				6,771.7

#### Trees

Subtype Sous-type	Detail Détails	Count Nombre	Length (m) Longueur	Area (m2) Surface
Coniferous Conifère		1		
Deciduous Feuille		56		

#### Turf - Gazon

Subtype Sous-type	Detail Détails	Count Nombre	Length (m) Longueur	Area (m2) Surface
Class B Classe B				28,094.8

### 2. Civil Features - Biens civil

#### Curbs & Edging - Bords & bordures

Subtype Sous-type	Detail Détails	Count Nombre	Length (m) Longueur	Area (m2) Surface
Curb Bordure	Concrete Béton		782.5	

Curb Bordure	Stone Pierre	13.5
Curb Bordure	Wood Bois	80.3
Decorative Edging Bordure décorative	Stone Pierre	12.4

## Fencing - Clôture

Subtype Sous-type	Detail Détails	Count Nombre	Length (m) Longueur	Area (m2) Surface
Fence Clôture	Chain Link Clôture en chaîne		522.2	
Guard Rail Balustrade	Metal Métal		101.5	
Railing Balustrade	Steel Acier		3.1	
Railing Balustrade	Wood Bois		7.2	

## Fixtures - Biens civils

Subtype Sous-type	Detail Détails	Count Nombre	Length (m) Longueur	Area (m2) Surface
Bollard Butoir	Concrete Béton	10		
Bollard Butoir	Rock Roche	15		
Culvert Ponceau	Unknown Inconnu	29		
Gate Barrière	Steel Acier	4		
Manhole Regard d'égout	Unknown Inconnu	11		

## Furniture - Mobilier

Subtype Sous-type	Detail Détails	Count Nombre	Length (m) Longueur	Area (m2) Surface
Bench Banc	Wood and Concrete Aggregate Bois & béton agrégat	7		
Bike Rack Support à bicyclette	Core Park Parc du cœur	1		
Flag Pole Mât de drapeau	Steel Acier	7		
Garbage Can Poubelle	Metal Métal	2		
Garbage Can Poubelle	Unknown Inconnu	1		

## Material - Matériau

Subtype Sous-type	Detail Détails	Count Nombre	Length (m) Longueur	Area (m2) Surface
----------------------	-------------------	-----------------	------------------------	----------------------



Courtyard Cour	Stonedust Poussière de pierre	957.4
Decorative Hard Surface Revêtement décoratif	Cobblestone Pavé arrondi	44.8
Landing Palier	Asphalt Asphalte	265.6
Landing Palier	Concrete Béton	575.6
Parking Stationnement	Gravel Gravier	3,281.7
Roadway Chaussée	Asphalt Asphalte	5,132.4
Sidewalk Trottoir	Asphalt Asphalte	2,023.2
Sidewalk Trottoir	Concrete Béton	256.5
Sidewalk Trottoir	Stonedust Poussière de pierre	2,327.0

### Steps - Marches

Subtype Sous-type	Detail Détails	Count Nombre	Length (m) Longueur	Area (m2) Surface
Steps Marches	Concrete Béton			72.2
Steps Marches	Stone Pierre			3.9
Steps Marches	Wood Bois			65.4

### Walls - Murs

Subtype Sous-type	Detail Détails	Count Nombre	Length (m) Longueur	Area (m2) Surface
Decorative/Stand alone Mur décoratif	Concrete Béton		49.1	
Retaining Mur de soutènement	Concrete Béton		231.7	
Retaining Mur de soutènement	Gabion Gabion		33.7	

## 3. Electrical Features - Biens électrique

### Electrical Lines - Installation électriques

Subtype Sous-type	Detail Détails	Count Nombre	Length (m) Longueur	Area (m2) Surface
Overhead Cable Cable aérien			186.5	
Underground Cable Câble sous-terrains			1,406.5	

## Other Electrical Items - Autre items électrique

Subtype Sous-type	Detail Détails	Count Nombre	Length (m) Longueur	Area (m2) Surface
Electrical Kiosk Kiosk électrique		3		
Electrical Meter Compteur électrique		4		
Electrical Pedestal Piédestal électrique		11		
Hydro Pole Poteau de ligne de transmission		1		

## 4. Water Features - Biens d'eau

### Fixtures - Biens civils

Subtype Sous-type	Detail Détails	Count Nombre	Length (m) Longueur	Area (m2) Surface
Catch Basin Puisard		3		
Drain Drain		2		

### Irrigation systems - Systèmes d'irrigation

Subtype Sous-type	Detail Détails	Count Nombre	Length (m) Longueur	Area (m2) Surface
Fire Hydrant Borne-fontaine		2		
Quick Coupling Valve Soupape de raccord rapide		2		
Water (Hose) Faucet Robinet pour boyau		2		

### Potable water systems - Systèmes d'eau potable

Subtype Sous-type	Detail Détails	Count Nombre	Length (m) Longueur	Area (m2) Surface
Drinking Fountain Fontaine d'eau potable		1		

### Water Meters - Compteurs d'eau

Subtype Sous-type	Detail Détails	Count Nombre	Length (m) Longueur	Area (m2) Surface
Master Service Service principal		1		
Water Meter Compteurs d'eau		1		

## 5. Snow & Ice Clearing Features - Biens de déneigement & déglacage



## Snow & Ice Clearing Areas - Espace de déneigement & déglacage

Subtype Sous-type	Detail Détails	Count Nombre	Length (m) Longueur	Area (m2) Surface
Vehicle Access Accès de véhiculaire				1,614.0

## Snow & Ice Clearing Lines - Lignes de déneigement & déglacage

Subtype Sous-type	Detail Détails	Count Nombre	Length (m) Longueur	Area (m2) Surface
Winter Use Snow Fence Clôture à neige			12.1	

## Disclaimer - Avisi de non-responsabilité

This document has been compiled to compliment the maintenance management contract maps and should be used as a guide only.

Ce document a été préparé pour compléter les cartes de contrat de gestion de l'entretien et devrait être utilisé à titre de guide seulement.

Victoria Island  
Île Victoria

NCC Site Number  
Numéro de site (CCN)  
**98928**

Map Number  
Numéro de carte  
**1 of 5**

Date:  
17 Aug 2016  
Scale  
Échelle:  
1:2,100

Legend - Légende

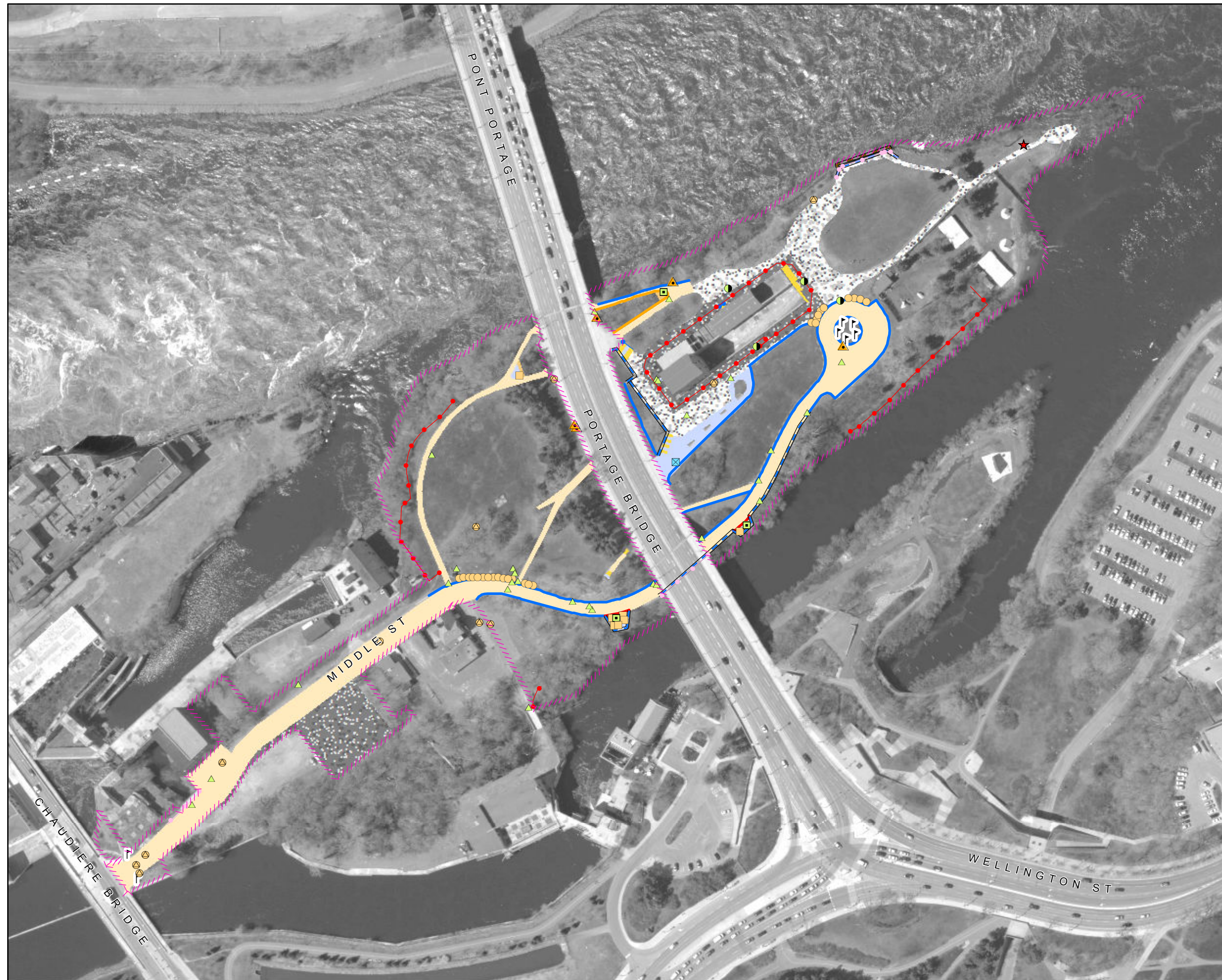
- Tree  
Arbre
- Turf**  
**Gazon**
- Class A  
Classe A
- Class B  
Classe B
- Class C  
Classe C
- Class N  
Classe N
- Firebreak**  
**Corridor coupe-feu**
- Class C  
Classe C
- Other Green Spaces**  
**D'autres espaces vert**
- Garden  
Jardin
- Shrub Bed  
Massif d'arbustes
- Wild Flowers  
Fleurs sauvages
- Recreational Area  
Espace récréatif
- Tree Stand  
Peuplement d'arbres
- Site Limit  
Limite de site





Legend - Légende

<b>Fixtures Biens civils</b>	<b>Curbs &amp; Edging Bords &amp; bordures</b>
● Bollard Butoir	⚡ Asphalt - Asphalte
⦿ Gate Barrière	⚡ Concrete - Béton
⦿ Manhole Trou d'homme	⚡ Granite - Granit
⊕ Tree Grate Grille d'arbre	⚡ Stone - Pierre
▲ Culvert Ponceau	⚡ Wood - Bois
◆ Poster Collar Porte-affiches	⚡ Miscellaneous - Divers
▲ Drain Drain	<b>Materials Matériaux</b>
<b>Furniture Mobilier</b>	■ Asphalt Asphalte
■ Ash Can Seau à cendre	■ Cobblestone Pavé
■ Bench - Banc	■ Concrete Béton
■ Bicycle Rack Support à bicyclettes	■ Earth Terre
■ Flag Pole Mât de drapeau	■ Exposed Aggregate Agrégat exposé
■ Garbage Can Poubelle	■ Flagstone Dalles
■ Picnic Table Table à pique-nique	■ Granite Granit
★ Cultural Asset Biens culturels	■ Gravel Gravier
<b>Fencing Clôture</b>	■ Interlock Pavé autobloquant
⚡ Metal Métal	■ Marble Marbre
⚡ Wood Bois	■ Mega Paver Pavé de béton
⚡ Miscellaneous Divers	■ Stonedust Poussière de pierre
⚡ Guard Rail Balustrade	■ Wood Bois
⚡ Hand Rail Rampe d'escalier	■ Miscellaneous Divers
<b>Walls Murs</b>	■ Landscape Material Matériaux paysager
⚡ Concrete Béton	■ Steps Marches
⚡ Masonry and Iron Maçonnerie et fer	⚡ Site Limit Limite de site
⚡ Concrete and Iron Béton et fer	
⚡ Stone Masonry Maçonnerie pierre	
⚡ Miscellaneous Divers	





Victoria Island  
Île Victoria

NCC Site Number  
Numéro de site (CCN)  
**98928**

Map Number  
Numéro de carte  
**3 of 5**

Date:  
25 Aug 2016  
Scale  
Échelle:  
1:2,100

Legend - Légende

- Confederation Blvd. Lighting**  
Lampadaires - Boul de la Confédération
- Street Light - Éclairage de rue
  - Street Pedestrian Light - Lampadaire de rue pour piétons
  - Pedestrian Light - Lampadaire pour piétons
  - Threshold Light - Feu de seuil
  - Ceremonial Route - Parcours d'honneur

- Lighting**  
Éclairage
- Street - Rue
  - Sidewalk - Trottoir
  - Core Park - Style parc urbain
  - Core Park Light with Outlet - Parc du coeur avec prise
  - Flood - Projecteur
  - Ground - Enfoui dans le sol
  - Bollard with Light - Butoir avec lumière

- Other Electrical Items**  
Autres items électrique
- ⚡ Electrical Meter - Compteur électrique
  - ⚡ Power Bollard - Butoir électrique
  - ⚡ Electrical Kiosk - Kiosque électrique
  - ⚡ Electrical Pedestal - Piédestal électrique
  - ⚡ Utility Pole - Poteau de ligne
  - ⚡ Utility Pole Base - Base de poteau de ligne
  - ⚡ Electrical Outlet - Prise de courant
  - ⚡ Electrical Access Hole - Trou d'accès
  - ⚡ Transformer - Transformateur
  - ⚡ Control Panel - Panneau de control
  - ⚡ Junction Box - Boîte de jonction

- Electrical Lines**  
Installations électriques
- Aboveground - En surface
  - Underground - Souterrain
  - Site Limit - Limite de site

*Any underground data shown on this map has been verified as accurately as possible, however, the complete accuracy of this information cannot be guaranteed. Conduct Utility Location surveys before conducting underground work.*

*Toutes les données souterraines identifiées sur cette carte ont été vérifiées aussi précisément que possible; cependant, l'exactitude totale de ces renseignements ne peut être garantie. Effectuez des lèves pour déterminer l'emplacement des services publics.*





**Systems - Lighting and electrical / Systèmes - Lumière et électrique**  
**Detailed Description for Electrical Kiosk and Pedestals / Description détaillé pour les kiosques électriques et socles**  
**Contrat Name: Core Area Lands and Confederation Boulevard / Nom du contrat : Les terrains du Coeur et le Boulevard de la Confédération**

Note: The kiosk and pedestal numbers found in this page correspond to the numbers found on the electrical maps. / Note : Les numéros de kiosque et de socle sur cette page correspondent aux numéros trouvés sur les cartes électriques.

Park and map name / Nom du parc et de la carte	Map Number N° de carte	Kiosk Number N° de kiosque	Pedestal Number N° du socle	Asset Description	Description des biens
Victoria Island / Île Victoria	27		P355	1x Hubbell 60A 4W	1x Hubbell 60A 4W
Victoria Island / Île Victoria	27		P375	1x Hubbell 60A, 4 wire	1x Hubbell 60A, 4 fils
Victoria Island / Île Victoria	27		P376	1x Hubbell 60A, 4 wire	1x Hubbell 60A, 4 fils
Victoria Island / Île Victoria	27		P377	2x Hubbell receptacle mounts, receptacles are removed	2x dispositifs de montage pour prise de courant Hubbell, les prises ont été enlevées
Victoria Island / Île Victoria	27		P378	2x Hubbell 60A, receptacles	2x prises de courant Hubbell, 60 A
Victoria Island / Île Victoria	27		P379	1x Hubbell 100A, cable permanently attached to Native facility (Aboriginal Experiences)	1x prise de courant Hubbell 100 A, le câble est assujéti en permanence aux installations des autochtones (Aboriginal Experiences)
Victoria Island / Île Victoria	27		P380	4x Hubbell twistlok receptacles mounted to Hubbell breaker box	4x prises de courant à verrouillage par rotation Hubbell montées sur une boîte de disjoncteurs Hubbell
Victoria Island / Île Victoria	27		P382	1x Hubbell 100A, cable permanently attached to Native facility, (Aboriginal Experiences)	1x prise de courant Hubbell, 100 A, le câble est assujéti en permanence aux installations des autochtones (Aboriginal Experiences)
Victoria Island / Île Victoria	27	K383		1x Hydro meter 1x Heat tracing contactor 1x Breaker 2x Pump starter 1x Ground alarm relay	1x hydromètre 1x contacteur pour traçage thermique 1x disjoncteur 2x démarreurs de pompe 1x relais d'alarme mis à la terre
Victoria Island / Île Victoria	27		P384	4x Twistlok receptacles	4x Prise de courant Twistlok
Victoria Island / Île Victoria	27	K385		1x Splitter 2x Disconnect 1x Lighting contactor 1x Timer 1x Hydro meter	1x Répartiteur 2x Sectionneur 1x Contacteur d'éclairage 1x Minuterie 1x Compteur électrique
Victoria Island / Île Victoria	27		P390	1x Hubbell 60A, 4 wire	1x Hubbell 60A, 4 fils
Victoria Island / Île Victoria	27		P391	1x Hubbell 60A, 4 wire	1x Hubbell 60A, 4 fils
Victoria Island / Île Victoria	27	K392		1x Main disconnect, 400A, 347/600V, 3P-4W, 42kA 1x Thermostat 1x Transformer, 600-120/240V, 75kVA 1x Main breaker panel, 400A, 120/240V, 3P-4W 1x Meter box <u>Inside building:</u> 1x Temporary panel 11x Duplex receptacle	1x sectionneur principal, 400 A, 347/600 V, régime triphasé, 4 fils, 42 kA 1x thermostat 1x transformateur, 600-120/240 V, 75 kVA 1x tableau à disjoncteurs principal, 400 A, 120/240 V, régime triphasé, 4 fils 1x boîte de compteur <u>À l'intérieur de l'édifice :</u> 1x tableau temporaire 11x prises de courant doubles





Victoria Island

Île Victoria

NCC Site Number Numéro de site (CCN)	Map Number Numéro de carte	Date: 17 Aug 2016
98928	4 of 5	Scale Échelle: 1:2,100

Legend - Légende

Irrigation Systems  
Systèmes d'irrigation

- Control Valve  
Soupape de commande
- Quick Coupling Valve  
Soupape quick-coupling
- Main line water valve  
Régulateur de débit de la conduite principale
- Miscellaneous Valve  
Valve divers
- Fire Hydrant  
Prise d'incendie
- Miscellaneous Pump  
Pompe divers
- Hose Faucet  
Robinet pour boyau
- Sprinkler Head  
Tête d'arroseur
- Subsurface Irrigation Mat  
Système d'irrigation souterrain

Potable Water Systems  
Systèmes d'eau potable

- Decorative Fountain  
Fontaine décorative
- Drinking Fountain  
Fontaine à boire
- Master Water Service  
Service principal d'eau
- Water Meter  
Compteurs d'eau
- Sprinkler Line - Potable  
Conduits pour les arroseurs - eau potable
- Water Line - Potable  
Conduite d'eau potable

Non Potable Water Systems  
Systèmes d'eau non potable

- Sprinkler Line - Non Potable  
Conduits pour les arroseurs - Eau non potable
- Water Line - Non Potable  
Conduite d'eau non potable

Waste Water Systems  
Réseaux d'eau résiduaire



















- Drain  
Drain
- Sanitary Line  
Conduite sanitaire
- Storm Line  
Égout pluvial
- Site Limit  
Limite de site

Any underground data shown on this map has been verified as accurately as possible, however, the complete accuracy of this information cannot be guaranteed. Conduct Utility Location surveys before conducting underground work.

Toutes les données souterraines identifiées sur cette carte ont été vérifiées aussi précisément que possible; cependant, l'exactitude totale de ces renseignements ne peut être garantie. Effectuez des lèves pour déterminer l'emplacement des services publics.



**Legend - Légende**

-  Bus Shelter  
Abribus
-  Doorway  
Corridor d'entrée
-  Mechanical Utility  
Service mécanique
-  Flagpole  
Mât de drapeau
-  Fire Hydrant  
Prise d'incendie
-  Emergency Service  
Service d'urgence
-  Pay Parking Kiosk  
Distributrice de billets de stationnement
-  Universal Access Parking  
Stationnement accès universel
-  Map Model  
Maquette
-  Interpretation Panel  
Panneau d'interprétation
-  Information Kiosk (Column)  
Kiosque d'infomation (colonne)
-  Snow Fence  
Clôture à neige
-  Roadway and Parking Lot  
Route et aires de stationnement
-  Sidewalk and Building Access  
Trottoir et accès aux bâtiments
-  Temporary Snow Storage  
Remisage de neige temporaire
-  Temporary Snow Dump  
Dépôt temporaire de neige
-  No Snow Dumping  
Aucun déversement de neige
-  Site Limit  
Limite de site





## Site Feature Summary - Sommaire de Site

**Map - Carte:** 28  
**Site Name:** Portage Bridge  
**Nom du site:** Pont du Portage  
**Site #:** 334763

### 1. Landscape Features - Biens paysager

#### Trees

Subtype Sous-type	Detail Détails	Count Nombre	Length (m) Longeur	Area (m2) Surface
Coniferous Conifère		9		

### 2. Civil Features - Biens civil

#### Curbs & Edging - Bords & bordures

Subtype Sous-type	Detail Détails	Count Nombre	Length (m) Longeur	Area (m2) Surface
Curb Bordure	Concrete Béton		2,661.4	
Curb Bordure	Granite Granit		332.1	

#### Fencing - Clôture

Subtype Sous-type	Detail Détails	Count Nombre	Length (m) Longeur	Area (m2) Surface
Railing Balustrade	Steel Acier		609.9	

#### Fixtures - Biens civils

Subtype Sous-type	Detail Détails	Count Nombre	Length (m) Longeur	Area (m2) Surface
Culvert Ponceau	Unknown Inconnu	1		
Manhole Regard d'égout	Unknown Inconnu	11		

#### Material - Matériau

Subtype Sous-type	Detail Détails	Count Nombre	Length (m) Longeur	Area (m2) Surface
Decorative Hard Surface Revêtement décoratif	Concrete Béton			1,305.8
Roadway Chaussée	Asphalt Asphalte			15,674.7
Sidewalk Trottoir	Concrete Béton			5,303.8



Sidewalk Trottoir	Concrete Mega Paver Béton	912.9
Sidewalk Trottoir	Granite Granit	97.5

## Walls - Murs

Subtype Sous-type	Detail Détails	Count Nombre	Length (m) Longueur	Area (m2) Surface
Retaining Mur de soutènement	Concrete Béton		56.9	

## 3. Electrical Features - Biens électrique

### Confederation Blvd Lighting - Lampadaires (Boul de Con.)

Subtype Sous-type	Detail Détails	Count Nombre	Length (m) Longueur	Area (m2) Surface
Ceremonial Route Route Cérémoniale		12		
Confed Blvd Street Light Éclairage de rue		7		
Pedestrian Light Éclairage piétonnier		8		
Street Pedestrian Light Éclairage piétonnier (rue)		36		
Threshold Light Lumière de seuil		7		

### Electrical Lines - Installation électriques

Subtype Sous-type	Detail Détails	Count Nombre	Length (m) Longueur	Area (m2) Surface
Underground Cable Câble sous-terrains			3,037.3	

### Lighting - Éclairage

Subtype Sous-type	Detail Détails	Count Nombre	Length (m) Longueur	Area (m2) Surface
Street Light Éclairage de rue		2		

### Other Electrical Items - Autre items électrique

Subtype Sous-type	Detail Détails	Count Nombre	Length (m) Longueur	Area (m2) Surface
Electrical Kiosk Kiosk électrique		3		
Electrical Meter Compteur électrique		2		
Electrical Outlet Prise de courant		1		
Electrical Pedestal Piédestal électrique		3		

## 4. Water Features - Biens d'eau

### Fixtures - Biens civils

Subtype Sous-type	Detail Détails	Count Nombre	Length (m) Longueur	Area (m2) Surface
Catch Basin Puisard		23		
Sewer Grate Grille d'égout		3		

## 5. Snow & Ice Clearing Features - Biens de déneigement & déglçage

### Snow & Ice Clearing Points - Points de déneigement & déglçage

Subtype Sous-type	Detail Détails	Count Nombre	Length (m) Longueur	Area (m2) Surface
Interpretation Panel Panneau d'interprétation		5		

## Disclaimer - Avis de non-responsabilité

This document has been compiled to compliment the maintenance management contract maps and should be used as a guide only.

Ce document a été préparé pour compléter les cartes de contrat de gestion de l'entretien et devrait être utilisé à titre de guide seulement.




Legend - Légende

<b>Fixtures Biens civils</b>	<b>Curbs &amp; Edging Bords &amp; bordures</b>
● Bollard Butoir	Asphalt - Asphalte
● Gate Barrière	Concrete - Béton
● Manhole Trou d'homme	Granite - Granit
● Tree Grate Grille d'arbre	Stone - Pierre
▲ Culvert Ponceau	Wood - Bois
◆ Poster Collar Porte-affiches	Miscellaneous - Divers
▲ Drain Drain	<b>Materials Matériaux</b>
<b>Furniture Mobilier</b>	Asphalt Asphalte
■ Ash Can Seau à cendre	Cobblestone Pavé
■ Bench - Banc	Concrete Béton
■ Bicycle Rack Support à bicyclettes	Earth Terre
■ Flag Pole Mât de drapeau	Exposed Aggregate Agrégat exposé
■ Garbage Can Poubelle	Flagstone Dalles
■ Picnic Table Table à pique-nique	Granite Granit
★ Cultural Asset Biens culturels	Gravel Gravier
<b>Fencing Clôture</b>	Interlock Pavé autobloquant
● Metal Métal	Marble Marbre
● Wood Bois	Mega Paver Pavé de béton
● Miscellaneous Divers	Stonedust Poussière de pierre
● Guard Rail Balustrade	Wood Bois
● Hand Rail Rampe d'escalier	Miscellaneous Divers
<b>Walls Murs</b>	Landscape Material Matériaux paysager
● Concrete Béton	Steps Marches
● Masonry and Iron Maçonnerie et fer	Site Limit Limite de site
● Concrete and Iron Béton et fer	
● Stone Masonry Maçonnerie pierre	
● Miscellaneous Divers	







Portage Bridge  
Pont du Portage

NCC Site Number Numéro de site (CCN)	Map Number Numéro de carte	Date: 25 Aug 2016
334763	2 of 3	Scale Échelle: 1:2,500

Legend - Légende

- Confederation Blvd. Lighting  
Lampadaires - Boul de la Confédération**
- Street Light - Éclairage de rue
  - Street Pedestrian Light - Lampadaire de rue pour piétons
  - Pedestrian Light - Lampadaire pour piétons
  - Threshold Light - Feu de seuil
  - Ceremonial Route - Parcours d'honneur

- Lighting  
Éclairage**
- Street - Rue
  - Sidewalk - Trottoir
  - Core Park - Style parc urbain
  - Core Park Light with Outlet - Parc du coeur avec prise
  - Flood - Projecteur
  - Ground - Enfoui dans le sol
  - Bollard with Light - Butoir avec lumière

- Other Electrical Items  
Autres items électrique**
- Electrical Meter - Compteur électrique
  - Power Bollard - Butoir électrique
  - Electrical Kiosk - Kiosque électrique
  - Electrical Pedestal - Piédestal électrique
  - Utility Pole - Poteau de ligne
  - Utility Pole Base - Base de poteau de ligne
  - Electrical Outlet - Prise de courant
  - Electrical Access Hole - Trou d'accès
  - Transformer - Transformateur
  - Control Panel - Panneau de control
  - Junction Box - Boîte de jonction

- Electrical Lines  
Installations électriques**
- Aboveground - En surface
  - Underground - Souterrain
  - Site Limit - Limite de site

*Any underground data shown on this map has been verified as accurately as possible, however, the complete accuracy of this information cannot be guaranteed. Conduct Utility Location surveys before conducting underground work.*

*Toutes les données souterraines identifiées sur cette carte ont été vérifiées aussi précisément que possible; cependant, l'exactitude totale de ces renseignements ne peut être garantie. Effectuez des lèves pour déterminer l'emplacement des services publics.*



## Systems - Lighting and electrical / Systèmes - Lumière et électrique

### Detailed Description for Electrical Kiosk and Pedestals / Description détaillé pour les kiosques électriques et socles

**Contrat Name: Core Area Lands and Confederation Boulevard / Nom du contrat : Les terrains du Coeur et le Boulevard de la Confédération**



















Note: The kiosk and pedestal numbers found in this page correspond to the numbers found on the electrical maps. / Note : Les numéros de kiosque et de socle sur cette page correspondent aux numéros trouvés sur les cartes électriques.

Park and map name / Nom du parc et de la carte	Map Number N° de carte	Kiosk Number N° de kiosque	Pedestal Number N° du socle	Asset Description	Description des biens
Portage Bridge / Pont du Portage	28	K353		1x Fire alarm control box 1x Timer 2x Contactor 1x Panelboard, 800A, 3P-4W 2x Breaker panel, 400A, 3P-4W, 208V, 10kA (A) 1x Breaker panel, 400A, 208V, 3P-4W, 10kA (B) 1x Transformer, 225ANN kVA, 208Y/120V, 3P 1x Breaker panel, 400A, 600V, 3P-4W (DPA) 2x Contactor 1x Hydro meter 1x Disconnect, 400A, 600V 1x Fan contactor, 15HP 1x Fan contactor, 5HP 1x Fan contactor, 3HP 1x Contactor 1x Breaker panel, 125A, 600V, 3P-4W (PA) 1x Breaker panel, 250A, 208Y/120V 3P-4W (D) 1x Manual disconnect 1x Duplex receptacle	1x alarme a feu boîte de contrôle 1x minuterie 2x contacteur 1x panneau de distribution de 800A, 3P-4W 2x panneau de disjoncteurs de 400A, 3P-4W, 208V, 10kA (A) 1x panneau de disjoncteurs de 400A, 3P-4W, 208V, 10kA (B) 1x transformateur de 225ANN kVA, 208Y/120V, 3P 1x panneau de disjoncteurs de 400A, 600V, 3P-4W (DPA) 2x contacteur 1x compteur d'électricité 1x sectionneur de 400A, 600V 1x contacteur de ventilateur de 15HP 1x contacteur de ventilateur de 5HP 1x contacteur de ventilateur de 3HP 1x contacteur 1x panneau de disjoncteurs de 125A, 600V, 3P-4W (PA) 1x panneau de disjoncteurs de 250A, 208Y/120V 3P-4W (D) 1x sectionneur manuel 1x réceptacle duplex
Portage Bridge / Pont du Portage	28	K354		1x Transformer 75kVA ANN 600-208Y/120V, 3P 1x Disconnect, 100A, 600V 1x Breaker panel, 208Y/120V, 3P-4W	1x Transformateur 75kVA ANN 600-208Y/120V, 3P 1x Sectionneur 100A, 600V 1x Panneau de disjoncteur, 208Y/120V, 3P-4W
Portage Bridge / Pont du Portage	28	K356		2x Ventilation fans 1x Thermostat for fan contactor 1x Thermostat for heater 2x Contactors 1x Transformer feed 1x Breaker panel, 208/120V, 3P-4W, 250A 1x Duplex receptacle 1x Disconnect 200A 1x Disconnect, 60A <u>Other side:</u> 5x Contactor 1x Timer 1x Duplex receptacle 1x Transformer 112.5 ANN kVA 3P 600V 1x Breaker Panel, 400A, 208/120V, 3P-4W	2x ventilateurs 1x thermostat pour le contacteur du ventilateur 1x thermostat pour l'appareil de chauffage 2x contacteurs 1x alimentation pour transformateur 1x tableau à disjoncteurs, 208/120 V, régime triphasé, 4 fils, 250 A 1x prise de courant double 1x sectionneur, 200 A 1x sectionneur, 60A <u>Autre côté :</u> 5x contacteurs 1x minuterie 1x prise de courant double 1x transformateur, de type ANN, 112,5 kVA, régime triphasé, 600 V 1x tableau à disjoncteurs, 400 A, 208/120 V, régime triphasé, 4 fils
Portage Bridge / Pont du Portage	28		P357	1x Hubbell 60A, 4 wire	1x Hubbell 60A, 4 fils
Portage Bridge / Pont du Portage	28		P358	1x Hubbell 60A, 4 wire	1x Hubbell 60A, 4 fils
Portage Bridge / Pont du Portage	28		P359	2x Hubbell 60A, 4 wire	2x Hubbell 60A, 4 fils



NCC Site Number Numéro de site (CCN)	Map Number Numéro de carte	Date: 17 Aug 2016
334763	3 of 3	Scale Échelle: 1:2,500

Legend - Légende

-  Bus Shelter  
Abribus
-  Doorway  
Corridor d'entrée
-  Mechanical Utility  
Service mécanique
-  Flagpole  
Mât de drapeau
-  Fire Hydrant  
Prise d'incendie
-  Emergency Service  
Service d'urgence
-  Pay Parking Kiosk  
Distributrice de billets de stationnement
-  Universal Access Parking  
Stationnement accès universel
-  Map Model  
Maquette
-  Interpretation Panel  
Panneau d'interprétation
-  Information Kiosk (Column)  
Kiosque d'infomation (colonne)
-  Snow Fence  
Clôture à neige
-  Roadway and Parking Lot  
Route et aires de stationnement
-  Sidewalk and Building Access  
Trottoir et accès aux bâtiments
-  Temporary Snow Storage  
Remisage de neige temporaire
-  Temporary Snow Dump  
Dépôt temporaire de neige
-  No Snow Dumping  
Aucun déversement de neige
-  Site Limit  
Limite de site





## Site Feature Summary - Sommaire de Site

**Map - Carte:** 29  
**Site Name:** Canadian Museum of History Pathway  
**Nom du site:** Sentier du Musée canadien de l'histoire  
**Site #:** 98777

### 1. Landscape Features - Biens paysager

#### Forested turf - Gazon avec des arbres

Subtype Sous-type	Detail Détails	Count Nombre	Length (m) Longeur	Area (m2) Surface
Forested Class B Classe B (boisé)				961.7

#### Other Green Spaces - D'autres espaces verts

Subtype Sous-type	Detail Détails	Count Nombre	Length (m) Longeur	Area (m2) Surface
Mixed Varié				580.0
Shrub Bed Massif d'arbustes				488.5

#### Tree Stands - Peuplement d'arbres

Subtype Sous-type	Detail Détails	Count Nombre	Length (m) Longeur	Area (m2) Surface
Group of Trees Peuplement d'arbres				18,714.0

#### Trees

Subtype Sous-type	Detail Détails	Count Nombre	Length (m) Longeur	Area (m2) Surface
Coniferous Conifère		7		
Deciduous Feuillu		34		
Unknown Inconnu		1		

#### Turf - Gazon

Subtype Sous-type	Detail Détails	Count Nombre	Length (m) Longeur	Area (m2) Surface
Class B Classe B				11,590.3

### 2. Civil Features - Biens civil

## Curbs & Edging - Bords & bordures

Subtype Sous-type	Detail Détails	Count Nombre	Length (m) Longueur	Area (m2) Surface
Curb Bordure	Granite Granit		53.0	
Curb Bordure	Stone Pierre		88.9	

## Fixtures - Biens civils

Subtype Sous-type	Detail Détails	Count Nombre	Length (m) Longueur	Area (m2) Surface
Manhole Regard d'égout	Unknown Inconnu	6		

## Furniture - Mobilier

Subtype Sous-type	Detail Détails	Count Nombre	Length (m) Longueur	Area (m2) Surface
Bench Banc	Wood and Concrete Bois & béton	3		
Garbage Can Poubelle	Wood Bois	1		

## Material - Matériau

Subtype Sous-type	Detail Détails	Count Nombre	Length (m) Longueur	Area (m2) Surface
Courtyard Cour	Concrete Béton			14.7
Decorative Hard Surface Revêtement décoratif	Concrete Béton			127.6
Driveway Voie d'accès	Gravel - Coloured Gravier coloré			1,176.3
Pathway Sentier	Asphalt Asphalte			3,050.2
Sidewalk Trottoir	Wood Bois			64.9

## Walls - Murs

Subtype Sous-type	Detail Détails	Count Nombre	Length (m) Longueur	Area (m2) Surface
Retaining Mur de soutènement	Boulder Pierre		436.7	
Retaining Mur de soutènement	Concrete Béton		1.9	
Retaining Mur de soutènement	Gabion Gabion		9.8	
Retaining Mur de soutènement	Stone Masonry Maçonnerie en pierre		423.5	
Retaining Mur de soutènement	Wood Bois		34.5	



### 3. Electrical Features - Biens électrique

#### Confederation Blvd Lighting - Lampadaires (Boul de Con.)

Subtype Sous-type	Detail Détails	Count Nombre	Length (m) Longueur	Area (m2) Surface
Pedestrian Light Éclairage piétonnier		3		

#### Electrical Lines - Installation électriques

Subtype Sous-type	Detail Détails	Count Nombre	Length (m) Longueur	Area (m2) Surface
Underground Cable Câble sous-terrains			990.0	

#### Lighting - Éclairage

Subtype Sous-type	Detail Détails	Count Nombre	Length (m) Longueur	Area (m2) Surface
Core Park Parc du cœur		34		

#### Other Electrical Items - Autre items électrique

Subtype Sous-type	Detail Détails	Count Nombre	Length (m) Longueur	Area (m2) Surface
Electrical Kiosk Kiosk électrique		1		
Electrical Meter Compteur électrique		1		
Electrical Pedestal Piédestal électrique		2		
Junction Box Boîte de jonction		2		
Transformer Transformateur		1		

### Disclaimer - Avisi de non-responsabilité

This document has been compiled to compliment the maintenance management contract maps and should be used as a guide only.

Ce document a été préparé pour compléter les cartes de contrat de gestion de l'entretien et devrait être utilisé à titre de guide seulement.





**Legend - Légende**

- Tree  
Arbre
- Turf  
Gazon**
  - Class A  
Classe A
  - Class B  
Classe B
  - Class C  
Classe C
  - Class N  
Classe N
- Firebreak  
Corridor coupe-feu**
  - Class C  
Classe C
- Other Green Spaces  
D'autres espaces vert**
  - Garden  
Jardin
  - Shrub Bed  
Massif d'arbustes
  - Wild Flowers  
Fleurs sauvages
  - Recreational Area  
Espace récréatif
  - Tree Stand  
Peuplement d'arbres
  - Site Limit  
Limite de site





**Legend - Légende**

<b>Fixtures</b> <b>Biens civils</b>	<b>Curbs &amp; Edging</b> <b>Bords &amp; bordures</b>
● Bollard Butoir	Asphalt - Asphalte
● Gate Barrière	Concrete - Béton
● Manhole Trou d'homme	Granite - Granit
● Tree Grate Grille d'arbre	Stone - Pierre
▲ Culvert Ponceau	Wood - Bois
◆ Poster Collar Porte-affiches	Miscellaneous - Divers
▲ Drain Drain	<b>Materials</b> <b>Matériaux</b>
<b>Furniture</b> <b>Mobilier</b>	Asphalt Asphalte
■ Ash Can Seau à cendre	Cobblestone Pavé
■ Bench - Banc	Concrete Béton
■ Bicycle Rack Support à bicyclettes	Earth Terre
■ Flag Pole Mât de drapeau	Exposed Aggregate Agrégat exposé
■ Garbage Can Poubelle	Flagstone Dalles
■ Picnic Table Table à pique-nique	Granite Granit
★ Cultural Asset Biens culturels	Gravel Gravier
<b>Fencing</b> <b>Clôture</b>	Interlock Pavé autobloquant
■ Metal Métal	Marble Marbre
■ Wood Bois	Mega Paver Pavé de béton
■ Miscellaneous Divers	Stonedust Poussière de pierre
■ Guard Rail Balustrade	Wood Bois
■ Hand Rail Rampe d'escalier	Miscellaneous Divers
<b>Walls</b> <b>Murs</b>	Landscape Material Matériaux paysager
■ Concrete Béton	Steps Marches
■ Masonry and Iron Maçonnerie et fer	Site Limit Limite de site
■ Concrete and Iron Béton et fer	
■ Stone Masonry Maçonnerie pierre	
■ Miscellaneous Divers	





Legend - Légende

- Confederation Blvd. Lighting**  
**Lampadaires - Boul de la Confédération**
- Street Light - Éclairage de rue
  - Street Pedestrian Light - Lampadaire de rue pour piétons
  - Pedestrian Light - Lampadaire pour piétons
  - ◇ Threshold Light - Feu de seuil
  - ★ Ceremonial Route - Parcours d'honneur

- Lighting**  
**Éclairage**
- Street - Rue
  - Sidewalk - Trottoir
  - △ Core Park - Style parc urbain
  - △ Core Park Light with Outlet - Parc du coeur avec prise
  - Flood - Projecteur
  - Ground - Enfoui dans le sol
  - Bollard with Light - Butoir avec lumière

- Other Electrical Items**  
**Autres items électrique**
- ▲ Electrical Meter - Compteur électrique
  - ▲ Power Bollard - Butoir électrique
  - ▲ Electrical Kiosk - Kiosque électrique
  - ▲ Electrical Pedestal - Piédestal électrique
  - Utility Pole - Poteau de ligne
  - Utility Pole Base - Base de poteau de ligne
  - Electrical Outlet - Prise de courant
  - Electrical Access Hole - Trou d'accès
  - Transformer - Transformateur
  - Control Panel - Panneau de control
  - Junction Box - Boîte de jonction

- Electrical Lines**  
**Installations électriques**
- Aboveground - En surface
  - Underground - Souterrain
  - Site Limit - Limite de site

*Any underground data shown on this map has been verified as accurately as possible, however, the complete accuracy of this information cannot be guaranteed. Conduct Utility Location surveys before conducting underground work.*

*Toutes les données souterraines identifiées sur cette carte ont été vérifiées aussi précisément que possible; cependant, l'exactitude totale de ces renseignements ne peut être garantie. Effectuez des lèves pour déterminer l'emplacement des services publics.*



**Systems - Lighting and electrical / Systèmes - Lumière et électrique**

**Detailed Description for Electrical Kiosk and Pedestals / Description détaillé pour les kiosques électriques et socles**

**Contrat Name: Core Area Lands and Confederation Boulevard / Nom du contrat : Les terrains du Coeur et le Boulevard de la Confédération**

Note: The kiosk and pedestal numbers found in this page correspond to the numbers found on the electrical maps. / Note : Les numéros de kiosque et de socle sur cette page correspondent aux numéros trouvés sur les cartes électriques.

Park and map name / Nom du parc et de la carte	Map Number N° de carte	Kiosk Number N° de kiosque	Pedestal Number N° du socle	Asset Description	Description des biens
Museum of History Pathway / Sentier du Musée canadien de l'histoire	29		P343	2x Hubbell 60A, 4 wire	2x Hubbell 60A, 4 fils
Museum of History Pathway / Sentier du Musée canadien de l'histoire	29	K414		1x Transformer 6kVA, 600-600/347 1x Hydro meter 1x Timer 1x Contactor	1x Transformateur 6kVA, 600-600/347 1x Compteur électrique 1x Minuterie 1x Contacteur