

LÉGENDE	
	: Information graphique vérifiée par des levés d'arpentage.
	: Information graphique non vérifiée par des levés d'arpentage. Placé à titre indicatif seulement.

LEGEND	
	: Graphic information verified by land surveys.
	: Graphic information not verified by land surveys, it's placed for information only.



Référence géodésique / Geodetic Reference : N.A.D. 1983  
 Projection : M.T.M.  
 Fuseau / Zone : 5  
 Méridien central / Central Meridian : 64-30-00

Référence Verticale : Zéro des cartes  
 Vertical Datum : Chart datum

Repère(s) Altimétrique(s) / Benchmark(s)			
Nom / Name	Orig. / Orig.	Coord. Nord / Northings	Coord. Est / Eastings
919026	S.G.O.	48° 02' 06.987N	69° 28' 58.708W

Profondeurs en mètres et décimètres / Depths in meters and decimeters

Notes de références / Reference Notes

SYSTÈME DE SONDAGE / SOUNDING SYSTEM : MULTIFILÉAUX RÉSONNC  
 ESPACEMENT DE SONDAGE / SOUNDING SPACING : 5.0m X 5.0m

Cellule : Dimension : 5.0 m x 5.0 m

Courbes de niveau : Intervalle : 1.0 mètre

Revision	Description	Par/By	Date
	MISE EN PLAN	E.G.	2016.11.23

A	C	A	B/C
---	---	---	-----

Toute modification doit être rapportée à :  
 All modification must be reported to:

Dossier: **BONAVENTURE (RIVIÈRE) GASPÉSIE**

Dessin: **SONDAGE AVANT DRAGAGE BEFORE DREDGING SOUNDING**

Conçu par / Designed by: **SONDAGE S.H.C.** Date: **2016.11.04**


Dessiné par / Drawn by: **E.G.** Date: **2016.11.23**

Approuvé par / Approved by: \_\_\_\_\_ Date: \_\_\_\_\_

No. dossier / File no.: \_\_\_\_\_ Echelle / Scale: **1:1000**

No. dessin / Drawing no.: **PPB16-3533-S02-01** No. feuille / Sheet no.: **01**





Référence géodésique / Geodetic Reference : N.A.D. 1983  
Projection : M.T.M.  
Fuseau / Zone : 5  
Méridien central / Central Meridian : 64-30-00

Stations de référence / Reference Stations

Nom ou no. / Name or No.	Org. / Org.	Coord. Nord / Northing	Coord. Est / Easting
8524009		5370365.608	319108.949

Référence Verticale : Zéro des cartes  
Vertical Datum : Chart datum

Repère(s) Altimétrique(s) / Benchmark(s)

Nom / Name	Org. / Org.	Elevation (mètre) / Elevation (meter)
8524009	SHC	2.271

Profondeurs en mètres et décimètres / Depths in meters and decimeters

Notes de références / Reference Notes

SYSTÈME DE SONDAGE / SOUNDING SYSTEM : MULTIFRÉQUENCES / R2 SONIC  
ESPACEMENT DE SONDAGE / SOUNDING SPACING : 5,0m X 5,0m

Revision	Description	Par/By	Date
	MISE EN PLAN		2016.12.12

A	C	A	B/C
---	---	---	-----

Toute modification doit être rapportée à:  
All modification must be reported to:



Dossier / File:  
**L'ANSE-À-BEAUFILS**  
GASPÉSIE

Dessiné / Drawn:  
**SONDAGE AVANT DRAGAGE**  
**BEFORE DREDGING SOUNDING**

Conçu par / Designed by: **SONDAGE S.H.C.** Date: **2016.11.23**

Dessiné par / Drawn by: **E.GÉLINAS** Date: **2016.12.12**

Vérifié par / Verified by: \_\_\_\_\_ Date: \_\_\_\_\_

Approuvé par / Approved by: \_\_\_\_\_ Date: \_\_\_\_\_

No. dossier / File no.: **3618** Echelle / Scale: **1:500**

No. dessin / Drawing no.: **PPB16-3618-S07-01** 01/01

**GOLFE DU SAINT-LAURENT**  
**GULF OF ST. LAWRENCE**

AIRE DE DRAGAGE À 3.0 M OU ROC  
DREDGED AREA AT 3.0 M OR ROCK

AIRE DE DRAGAGE À 1.6 M OU ROC  
DREDGED AREA AT 1.6 M OR ROCK

AIRE DE DRAGAGE À 2.6 M OU ROC  
DREDGED AREA AT 2.6 M OR ROCK

AIRE DE DRAGAGE À 1.2 M OU ROC  
DREDGED AREA AT 1.2 M OR ROCK

AIRES DE DRAGAGE À 1.5 M OU ROC  
DREDGED AREAS AT 1.5 M OR ROCK

ROUTE D'ACCÈS / ACCESS ROAD

USINE À POISSON / FISH PLANT

QUAI / WHARF

QUAI / WHARF

RAVE / PUMP

PONONS / PONTONS

QUAI

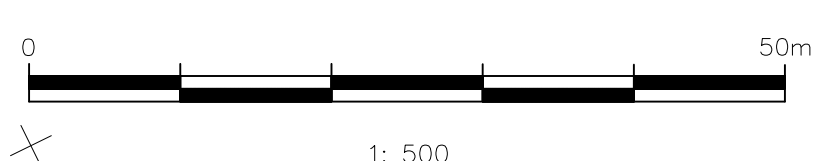
BRISE-LAMES / BREAKWATER

**LÉGENDE**

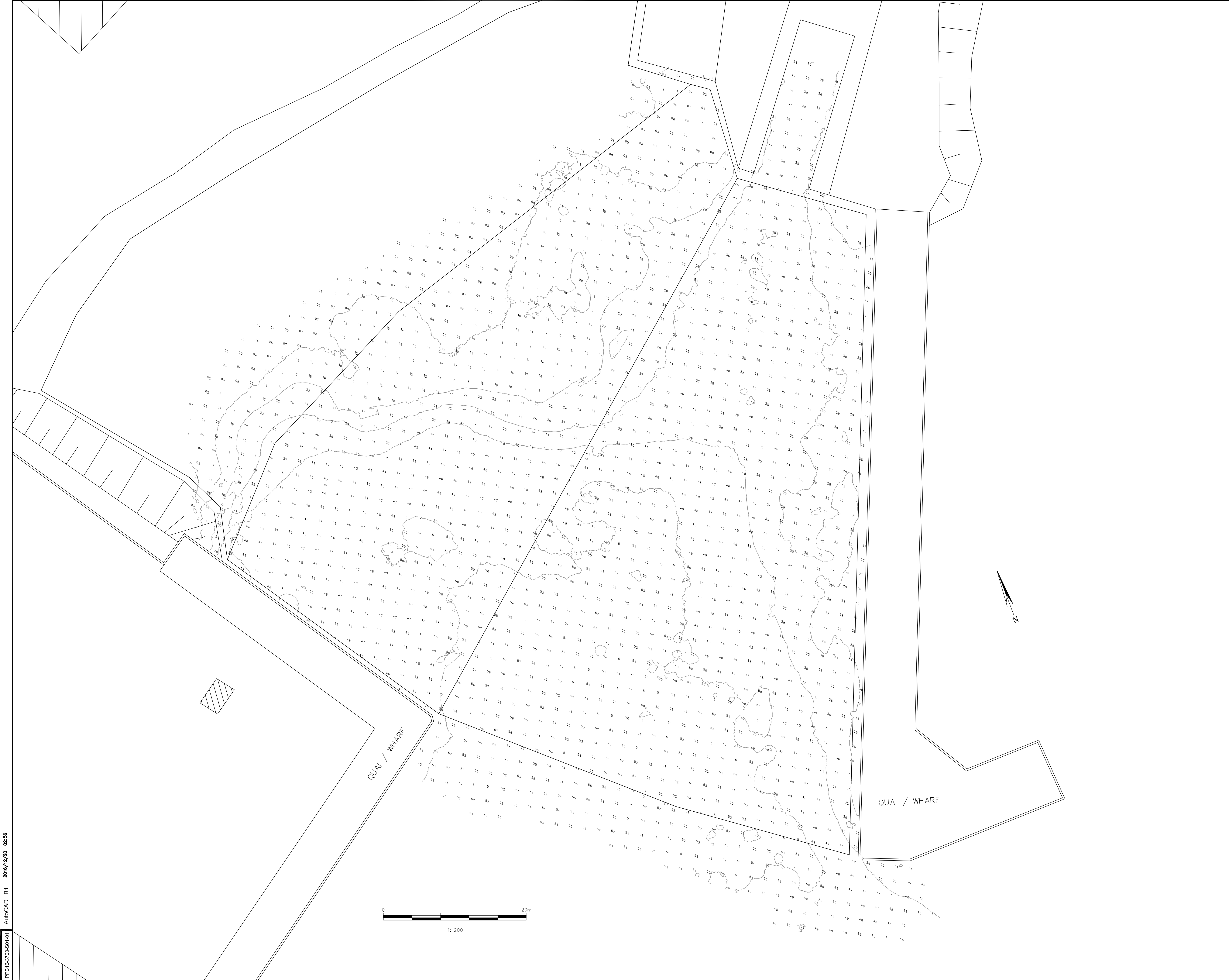
	: Information graphique vérifiée par des levés d'arpentage.
	: Information graphique non vérifiée par des levés d'arpentage. Placé à titre indicatif seulement.

**LEGEND**

	: Graphic information verified by land surveys.
	: Graphic information not verified by land surveys. It's placed for information only.







Référence géodésique / Geodetic Reference : N.A.D. 1983  
 Projection : M.T.M.  
 Fuseau / Zone : 5  
 Méridien central / Central Meridian : 64-30-00

Stations de référence / Reference Stations

Nom ou no. / Name or No.	Org. / Org.	Coord. Nord / Northing	Coord. Est / Easting
919019		48-17-10.825	64-43-17.805

Référence Verticale : Zéro des cartes  
 Vertical Datum : Chart datum

Repère(s) Altimétrique(s) / Benchmark(s)

Nom / Name	Org. / Org.	Élévation ( mètre ) / Elevation ( meter )
919019		3.317

Profondeurs en mètres et décimètres / Depths in meters and decimeters

Notes de références / Reference Notes

SYSTEME DE SONDAGE / SOUNDING SYSTEM : MULTIFAISCEAUX / RZSONIC  
 ESPACEMENT DE SONDAGE / SOUNDING SPACING : 2,0m X 2,0m

Revisión / Revision	Description / Description	P.P.B. / Par/By	Date / Date
	MISE EN PLAN / DRAFTING		2016.12.20

A	C: Numéro du détail / Detail no.	A
B	B: Feuille sur laquelle le détail est réfféré / Location drawing no.	B/C
C	C: Feuille sur laquelle le détail est dessiné / Drawing no.	B/C

Toute modification doit être rapportée à: / All modification must be reported to:

Dossier: / File:  
**NEWPORT POINTE  
 GASPÉSIE**

Dessiné: / Drawn by:  
**SONDAGE AVANT DRAGAGE  
 BEFORE DREDGING SOUNDING**

Conçu par: / Designed by: **SONDAGE S.H.C.** Date: **2016.11.02**

Dessiné par: / Drawn by: **E.GÉLINAS** Date: **2016.12.20**

Vérifié par: / Verified by: \_\_\_\_\_ Date: \_\_\_\_\_

Approuvé par: / Approved by: \_\_\_\_\_ Date: \_\_\_\_\_

No. dossier: / File no.: \_\_\_\_\_ Echelle: / Scale: **1:200**  
 No. dessin: / Drawing no.: **PPB16-3700-S01-01** No. feuille: / Sheet no.: **01/01**





Référence géodésique / Geodetic Reference : N.A.D. 1983  
 Projection : M.T.M.  
 Fuseau / Zone : 5  
 Méridien central / Central Meridian : 64-30-00

Stations de référence / Reference Stations

Num. ou No. / Name of Sta.	Org. / Org.	Coord. Nord / Northing	Coord. Est / Easting
M0325500	SHC	5338329	270482

Référence Verticale : Zéro des cartes  
 Vertical Datum : Chart datum

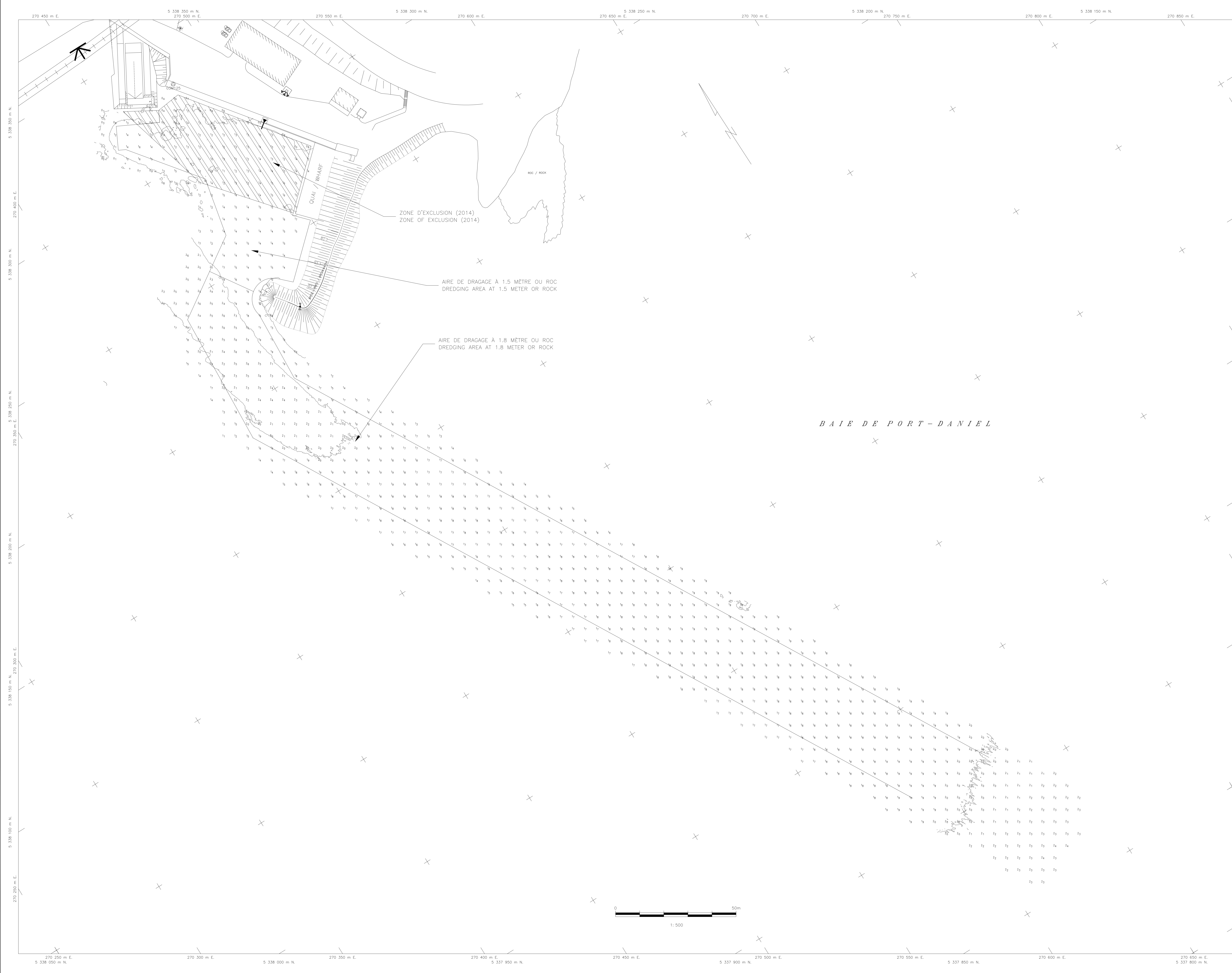
Repère(s) Altimétrique(s) / Benchmark(s)

Num. / Name	Org. / Org.	Élévation (mètre) / Elevation (meter)
M0325500	SHC	2.650

Profondeurs en mètres et décimètres / Depths in meters and decimeters

Notes de références / Reference Notes

SYSTEME DE SONDAGE : MULTIFRÉQUENCES / SOUNDING SYSTEM : MULTIFREQUENCY  
 ESPACEMENT DE SONDAGE : 5,0m X 5,0m / SOUNDING SPACING : 5,0m X 5,0m



Révision / Revision	Description / Description	P.P.B. / Part By	Date / Date
1	MISE EN PLAN / Issue		2016.11.25



Projet : PORT-DANIEL EST  
 GASPÉSIE

Dessiné par : E.GÉLINAS  
 Date : 2016.11.25

Sondage réalisé par : S.H.C.  
 Date : 2016.11.01

Approuvé par : E.GÉLINAS  
 Date : 2016.11.25

No. projet / Project No.: PPB16-3744-S06-01  
 Échelle / Scale: 1:500  
 No. dessin / Drawing No.: 01/01





Référence géodésique / Geodetic Reference : N.A.D. 1983  
 Projection : M.T.M.  
 Fuseau / Zone : 5  
 Méridien central / Central Meridian : 64-30-00

Stations de référence / Reference Stations

Nom ou no. / Name or No.	Org. / Org.	Coord. Nord / Northings	Coord. Est / Eastings
M10L9000	S.H.C.	48-04-29-12112	65-06-49-23745

Référence Verticale : Zéro des cartes  
 Vertical Datum : Chart datum

Repère(s) Altimétrique(s) / Benchmark(s)

Nom / Name	Org. / Org.	Elevation ( mètre ) / Elevation ( meter )
M10L9000	S.H.C.	3.388

Profondeurs en mètres et décimètres / Depths in meters and decimeters

Notes de références / Reference Notes

SYSTÈME DE SONDAGE / SOUNDING SYSTEM : MULTIFAISCEAUX R2 SONIC 2022  
 ESPACEMENT DE SONDAGE / SOUNDING SPACING : 2.0 m

MISE EN PLAN	P.P.B.	2016.11.28
--------------	--------	------------

Révision / Revision	Description / Description	Par/By	Date / Date
A	Ac Numéro du détail / Details	A	
B	Bc Feuille sur laquelle le détail est révisé / Location drawing no.	B/C	
C	Cc Feuille sur laquelle le détail est dessiné / Drawing no.		

Toute modification doit être rapportée à :  
 All modification must be reported to:



Dossier / File :  
**SAINT-GODEFROI**  
**GASPÉSIE**

Dessiné / Drawn :  
**SONDAGE AVANT DRAGAGE**  
**BEFORE DREDGING SOUNDING**  
**PHASE 2**  
**(ZONE EXCLUSION)**

Conçu par / Designed by : **SONDAGE S.H.C.** / Date : **2016.11.24**

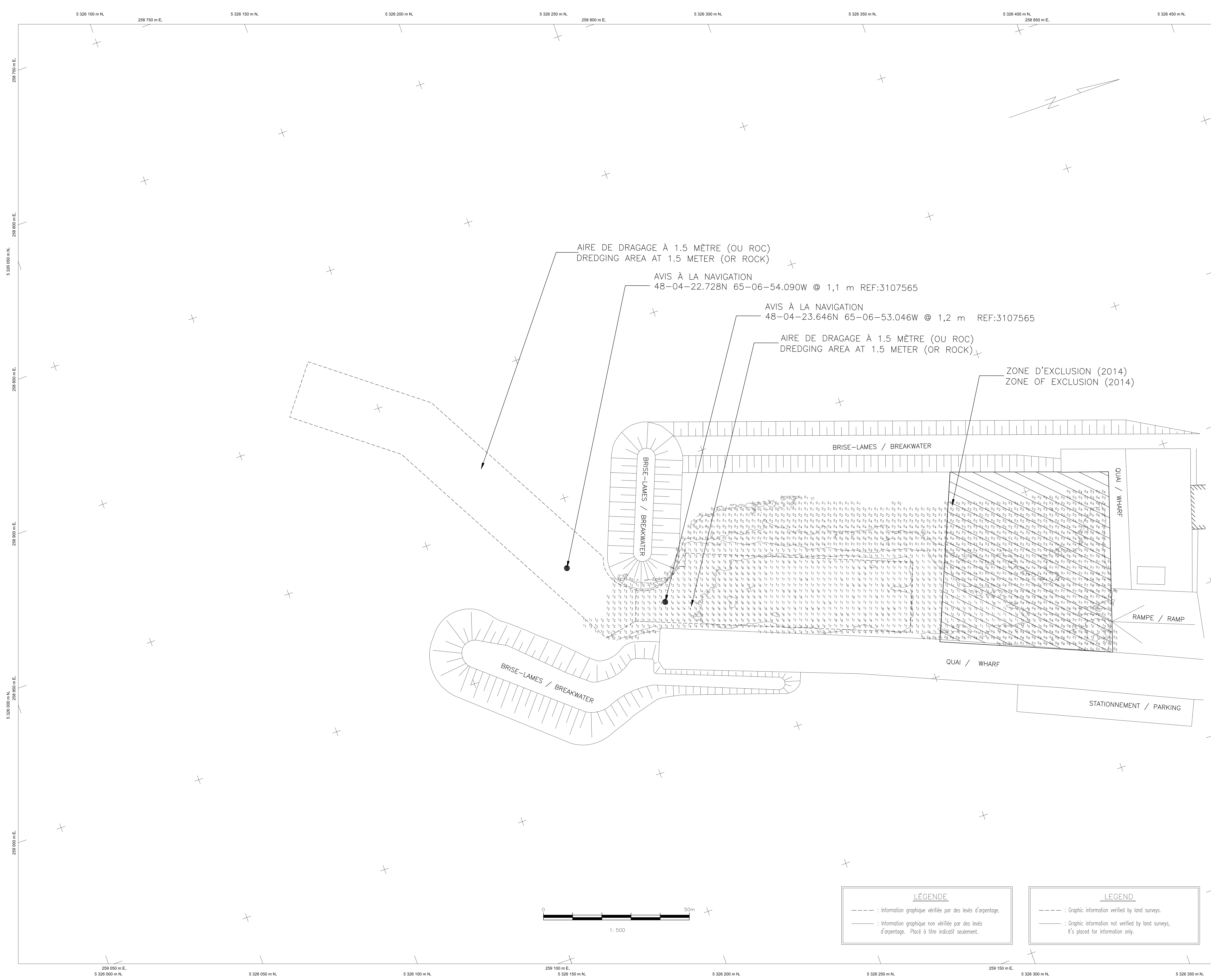
Dessiné par / Drawn by : **E. GÉLINAS** / Date : **2016.11.28**

Vérifié par / Verified by : / Date : /

Approuvé par / Approved by : / Date : /

No. dossier / File no. : / Echelle / Scale : **1:500**

No. dessin / Drawing no. : **PPB16-3814-S04-02** / No. feuille / Sheet no. : **01/01**



**LÉGENDE**

--- : Information graphique vérifiée par des levés d'arpentage.  
 --- : Graphic information verified by land surveys.

--- : Information graphique non vérifiée par des levés d'arpentage. Placé à titre indicatif seulement.  
 --- : Graphic information not verified by land surveys. It's placed for information only.

**LEGEND**

--- : Graphic information verified by land surveys.

--- : Graphic information not verified by land surveys. It's placed for information only.