

NATIONAL CAPITAL COMMISSION  
COMMISSION DE LA CAPITALE NATIONALE

**Request for Proposal - Demande de propositions**

**Part II: Maps  
Partie II: Cartes**

***Rideau Canal Corridor***

***Corridor du canal Rideau***

**April 1, 2018 - March 31, 2023  
1, Avril 2018 - 31, Mars 2023**






# Rideau Canal Corridor

## Corridor du canal Rideau

#	Title	Titre	Asset #
1	Arboretum Pathway	Sentier de l'arboretum	353015
2	Queen Elizabeth Drive (QED)	Promenade Reine-Élizabeth (PRE)	98782
3	Commissioners Park	Parc des Commissaires	98790
4	Dow's Lake Parking Lot	Stationnement du Lac Dow	98791
5	Dow's Lake Pavilion	Pavillon du Lac Dow	98939
6	Pattersons Creek	Ruisseau Patterson	98793
7	Colonel By Drive (CBD)	Promenade colonel By (PCB)	98783



NATIONAL CAPITAL COMMISSION  
COMMISSION DE LA CAPITALE NATIONALE

## Total Summary - Sommaire total

**Contract Name** Rideau Canal Corridor  
**Nom du contrat:** Couloir du canal Rideau

## 1. Landscape Features - Biens paysager

### Forested turf - Gazon avec des arbres

Subtype Sous-type	Detail Détails	Count Nombre	Length (m) Longueur	Area (m2) Surface
Forested Class B Classe B (boisé)				6,685.1

### Other Green Spaces - D'autres espaces verts

Subtype Sous-type	Detail Détails	Count Nombre	Length (m) Longueur	Area (m2) Surface
Annual Annuel				7,395.5
Mixed Varié				1,375.6
Naturalized Naturalisé				2,598.1
Perennial Vivace				4,189.7
Shrub Bed Massif d'arbustes				89,076.4

### Tree Stands - Peuplement d'arbres

Subtype Sous-type	Detail Détails	Count Nombre	Length (m) Longueur	Area (m2) Surface
Group of Trees Peuplement d'arbres				64,561.2

### Turf - Gazon

Subtype Sous-type	Detail Détails	Count Nombre	Length (m) Longueur	Area (m2) Surface
Class B Classe B				394,219.9
Class C Classe C				4,470.8
Class N Classe N				1,226.6

## 2. Civil Features - Biens civil

### Cultural Assets - Biens culturel

Subtype Sous-type	Detail Détails	Count Nombre	Length (m) Longueur	Area (m2) Surface
----------------------	-------------------	-----------------	------------------------	----------------------

## Curbs & Edging - Bords & bordures

Subtype Sous-type	Detail Détails	Count Nombre	Length (m) Longueur	Area (m2) Surface
Curb Bordure	Concrete Béton		31,784.8	
Curb Bordure	Unknown Inconnu		283.8	
Decorative Edging Bordure décorative	Granite Granit		47.4	
Decorative Edging Bordure décorative	Stone Pierre		1,118.9	

## Fencing - Clôture

Subtype Sous-type	Detail Détails	Count Nombre	Length (m) Longueur	Area (m2) Surface
Fence Clôture	Concrete & Iron Béton & fer		8.2	
Fence Clôture	Metal Métal		447.7	
Fence Clôture	Page Wire Clôture en grillage		233.2	
Fence Clôture	Stone Pierre		56.0	
Guard Rail Balustrade	Concrete & Iron Béton & fer		16.5	
Guard Rail Balustrade	Metal Métal		602.5	
Railing Balustrade	Concrete & Iron Béton & fer		538.1	
Railing Balustrade	Steel Acier		222.7	
Railing Balustrade	Wood Bois		19.0	

## Fixtures - Biens civils

Subtype Sous-type	Detail Détails	Count Nombre	Length (m) Longueur	Area (m2) Surface
Bollard Butoir	Concrete Béton	44		
Bollard Butoir	Metal Métal	19		
Bollard Butoir	Unknown Inconnu	4		
Culvert Ponceau	PVC CPV	1		
Culvert Ponceau	Unknown Inconnu	1		



Gate Barrière	Steel Acier	2		
Gate Barrière	Unknown Inconnu	3		
Manhole Regard d'égout	Metal Métal	3		
Manhole Regard d'égout	Steel Acier	4		
Manhole Regard d'égout	Unknown Inconnu	46		

## Furniture - Mobilier

Subtype Sous-type	Detail Détails	Count Nombre	Length (m) Longueur	Area (m2) Surface
Bench Banc	Unknown Inconnu	1		
Bench Banc	Wood Bois	1		
Bench Banc	Wood and Concrete Bois & béton	246		
Bike Rack Support à bicyclette	Core Park Parc du cœur	1		
Flag Pole Mât de drapeau	Steel Acier	5		
Garbage Can Poubelle	Unknown Inconnu	3		
Garbage Can Poubelle	Wood Bois	95		

## Landscape Material - Matériaux paysagers

Subtype Sous-type	Detail Détails	Count Nombre	Length (m) Longueur	Area (m2) Surface
Decorative Landscape Surface Revêtement décoratif	Woodchip Copeau de bois			4.7

## Material - Matériau

Subtype Sous-type	Detail Détails	Count Nombre	Length (m) Longueur	Area (m2) Surface
Courtyard Cour	Cobblestone Pavé arrondi			167.7
Courtyard Cour	Concrete Béton			1,400.4
Courtyard Cour	Stone Pierre			187.9
Decorative Hard Surface Revêtement décoratif	Asphalt Asphalte			297.7
Decorative Hard Surface Revêtement décoratif	Cobblestone Pavé arrondi			2,533.6
Decorative Hard Surface Revêtement décoratif	Concrete Béton			1,266.2



Decorative Hard Surface Revêtement décoratif	Flagstone Dalle	13.6
Decorative Hard Surface Revêtement décoratif	Granite Granit	36.1
Decorative Hard Surface Revêtement décoratif	Granite Pavers Pavé en granite	420.6
Decorative Hard Surface Revêtement décoratif	Gravel Gravier	72.6
Dock Quai	Wood Bois	995.0
Driveway Voie d'accès	Asphalt Asphalte	1,094.0
Driveway Voie d'accès	Cobblestone Pavé arrondi	70.3
Embankment Talus	Asphalt Asphalte	46.3
Embankment Talus	Cobblestone Pavé arrondi	24.0
Embankment Talus	Flagstone Dalle	2,193.8
Embankment Talus	Gravel Gravier	2,925.0
Furniture Pad Base pour mobilier	Cobblestone Pavé arrondi	16.6
Landing Palier	Concrete Béton	140.1
Parking Stationnement	Asphalt Asphalte	7,381.7
Parking Stationnement	Cobblestone Pavé arrondi	37.8
Parking Stationnement	Gravel Gravier	2,864.1
Pathway Sentier	Asphalt Asphalte	51,134.9
Pathway Sentier	Concrete Béton	943.2
Pathway Sentier	Granite Pavers Pavé en granite	5.2
Pathway Sentier	Gravel Gravier	568.3
Pathway Sentier	Stonedust Poussière de pierre	1,626.5
Pathway Sentier	Wood Bois	120.6
Pedestrian Ramp Rampe piétonnier	Asphalt Asphalte	0.0
Pedestrian Ramp Rampe piétonnier	Concrete Béton	48.4
Platform Surface élevée	Wood Bois	71.2



Roadway Chaussée	Asphalt Asphalte	141,752.9
Roadway Chaussée	Concrete Béton	280.5
Sidewalk Trottoir	Asphalt Asphalte	31,619.5
Sidewalk Trottoir	Cobblestone Pavé arrondi	304.4
Sidewalk Trottoir	Concrete Béton	5,480.9
Sidewalk Trottoir	Concrete Mega Paver Béton	180.7
Sidewalk Trottoir	Flagstone Dalle	71.3
Sidewalk Trottoir	Gravel Gravier	48.4
Sidewalk Trottoir	Interlock Pavé uni	129.4
Vehicle Ramp Rampe véhiculaires	Asphalt Asphalte	107.9
Vehicle Ramp Rampe véhiculaires	Unknown Inconnu	65.7

### Steps - Marches

Subtype Sous-type	Detail Détails	Count Nombre	Length (m) Longueur	Area (m2) Surface
Steps Marches	Concrete Béton			672.3
Steps Marches	Exposed Aggregate Agrégat exposé			46.5
Steps Marches	Stone Pierre			50.2
Steps Marches	Unknown Inconnu			33.1

### Walls - Murs

Subtype Sous-type	Detail Détails	Count Nombre	Length (m) Longueur	Area (m2) Surface
Retaining Mur de soutènement	Boulder Pierre		106.7	
Retaining Mur de soutènement	Concrete Béton		1,077.8	
Retaining Mur de soutènement	Stone Masonry Maçonnerie en pierre		3,240.0	

## 3. Electrical Features - Biens électrique

### Electrical Lines - Installation électriques

Subtype Sous-type	Detail Détails	Count Nombre	Length (m) Longueur	Area (m2) Surface
----------------------	-------------------	-----------------	------------------------	----------------------



## Lighting - Éclairage

Subtype Sous-type	Detail Détails	Count Nombre	Length (m) Longueur	Area (m2) Surface
Bollard With Light Butoir avec lumière		6		
Flood Light Projecteur		8		
Sidewalk / Pathway Light Éclairage de trottoir/sentier		429		
Street Light Éclairage de rue		2		

## Other Electrical Items - Autre items électrique

Subtype Sous-type	Detail Détails	Count Nombre	Length (m) Longueur	Area (m2) Surface
Electrical Kiosk Kiosk électrique		24		
Electrical Meter Compteur électrique		30		
Electrical Outlet Prise de courant		2		
Electrical Pedestal Piédestal électrique		27		
Hydro Pole Poteau de ligne de transmission		7		
Junction Box Boîte de jonction		1		
Pull Pit Fosse de service		16		
Transformer Transformateur		1		

## 4. Water Features - Biens d'eau

### Fixtures - Biens civils

Subtype Sous-type	Detail Détails	Count Nombre	Length (m) Longueur	Area (m2) Surface
Catch Basin Puisard		471		
Drain Drain		22		
Sewer Grate Grille d'égout		78		

### Irrigation systems - Systèmes d'irrigation

Subtype Sous-type	Detail Détails	Count Nombre	Length (m) Longueur	Area (m2) Surface
----------------------	-------------------	-----------------	------------------------	----------------------

Automatic Pump Pompe automatique	1
Backflow Valve Clapet de non retour	3
Control Valve Soupape de contrôle	61
Fire Hydrant Borne-fontaine	2
Quick Coupling Valve Soupape de raccord rapide	165
Sprinkler Head Tête de gicleur	992
System Controller Régulateur de système	5
Water Control Valve Robinet de réglage	1

### Non-Potable Water Systems - Systèmes d'eau non-potable

Subtype Sous-type	Detail Détails	Count Nombre	Length (m) Longueur	Area (m2) Surface
Sprinkler Line - Non Potable Conduits pour les gicleurs non potable			8,372.2	
Sprinkler Main - Non Potable Conduite principale de gicleur non potable			1,823.2	
Storm Line Égout pluvial			341.7	

### Potable water systems - Systèmes d'eau potable

Subtype Sous-type	Detail Détails	Count Nombre	Length (m) Longueur	Area (m2) Surface
Drinking Fountain Fontaine d'eau potable		12		
Sprinkler Line - Potable Conduits pour les gicleurs			5,192.2	
Water Line - Potable Ligne d'eau potable			3,269.0	
Water Main - Potable Conduite d'eau			366.5	

### Water Meters - Compteurs d'eau

Subtype Sous-type	Detail Détails	Count Nombre	Length (m) Longueur	Area (m2) Surface
Master Service Service principal		15		
Water Meter Compteurs d'eau		13		

## 5. Snow & Ice Clearing Features - Biens de déneigement & déglçage



## Snow & Ice Clearing Areas - Espace de déneigement & déglçage

Subtype Sous-type	Detail Détails	Count Nombre	Length (m) Longeur	Area (m2) Surface
Pedestrian Access Accès piétonnier				1,701.1
Temporary Snow Storage Stockage à neige temporaire				5,512.0
Vehicle Access Accès de véhiculaire				8,879.8

## Snow & Ice Clearing Lines - Linges de déneigement & déglçage

Subtype Sous-type	Detail Détails	Count Nombre	Length (m) Longeur	Area (m2) Surface
Winter Use Snow Fence Clôture à neige			139.3	

## Snow & Ice Clearing Points - Points de déneigement & déglçage

Subtype Sous-type	Detail Détails	Count Nombre	Length (m) Longeur	Area (m2) Surface
Fire Hydrant Access Borne-fontaine		1		
Universal Access Parking Stationnement accessible		1		

## Disclaimer - Avisi de non-responsabilité

This document has been compiled to compliment the maintenance management contract maps and should be used as a guide only.

Ce document a été préparé pour compléter les cartes de contrat de gestion de l'entretien et devrait être utilisé à titre de guide seulement.

## Site Feature Summary - Sommaire de Site

**Map - Carte:** 1  
**Site Name:** Arboretum Pathway  
**Nom du site:** Sentier de l'arboretum  
**Site #:** 353015

## 2. Civil Features - Biens civil

### Fencing - Clôture

Subtype Sous-type	Detail Détails	Count Nombre	Length (m) Longueur	Area (m2) Surface
Railing Balustrade	Steel Acier		61.0	

### Fixtures - Biens civils

Subtype Sous-type	Detail Détails	Count Nombre	Length (m) Longueur	Area (m2) Surface
Bollard Butoir	Metal Métal	2		
Bollard Butoir	Unknown Inconnu	1		
Culvert Ponceau	PVC CPV	1		
Culvert Ponceau	Unknown Inconnu	1		

### Furniture - Mobilier

Subtype Sous-type	Detail Détails	Count Nombre	Length (m) Longueur	Area (m2) Surface
Bench Banc	Wood and Concrete Bois & béton	23		
Garbage Can Poubelle	Wood Bois	4		

### Material - Matériau

Subtype Sous-type	Detail Détails	Count Nombre	Length (m) Longueur	Area (m2) Surface
Pathway Sentier	Asphalt Asphalte			4,347.0
Pathway Sentier	Stonedust Poussière de pierre			500.4
Pathway Sentier	Wood Bois			120.6

## Disclaimer - Avisi de non-responsabilité

This document has been compiled to compliment the maintenance management contract maps and should be used as a guide only.

Ce document a été préparé pour compléter les cartes de contrat de gestion de l'entretien et devrait être utilisé à titre de guide seulement.





**Arboretum Pathway - Dow's Lake Pavillion**  
**Sentier de l'arboretum - Pavillon du Lac Dow**

<b>NCC Site Number</b> Numéro de site (CCN)	<b>Map Number</b> Numéro de carte	<b>Date:</b> 04 Jul 2017
<b>353015</b>	<b>1 of 3</b>	<b>Scale</b> Échelle: 1:2,000

**Legend - Légende**

<p><b>Fixtures</b> <b>Biens civils</b></p> <ul style="list-style-type: none"> <li> Bollard Butoir</li> <li> Gate Barrière</li> <li> Manhole Trou d'homme</li> <li> Tree Grate Grille d'arbre</li> <li> Culvert Ponceau</li> <li> Drain</li> <li> Drain</li> </ul> <p><b>Furniture</b> <b>Mobilier</b></p> <ul style="list-style-type: none"> <li> Ash Can Seau à cendre</li> <li> Bench Banc</li> <li> Bicycle Rack Support à bicyclettes</li> <li> Flag Pole Mât de drapeau</li> <li> Garbage Can Poubelle</li> <li> Picnic Table Table à pique-nique</li> <li> Cultural Asset Biens culturels</li> </ul> <p><b>Fencing</b> <b>Clôture</b></p> <ul style="list-style-type: none"> <li> Metal Métal</li> <li> Wood Bois</li> <li> Miscellaneous Divers</li> <li> Guard Rail Balustrade</li> <li> Hand Rail Rampe d'escalier</li> </ul> <p><b>Walls</b> <b>Murs</b></p> <ul style="list-style-type: none"> <li> Concrete Béton</li> <li> Masonry and Iron Maçonnerie et fer</li> <li> Concrete and Iron Béton et fer</li> <li> Stone Masonry Maçonnerie en pierre</li> <li> Miscellaneous Divers</li> </ul>	<p><b>Curbs &amp; Edging</b> <b>Bords &amp; bordures</b></p> <ul style="list-style-type: none"> <li> Asphalt Asphalte</li> <li> Concrete Béton</li> <li> Granite Granit</li> <li> Stone Pierre</li> <li> Wood Bois</li> <li> Miscellaneous Divers</li> </ul> <p><b>Materials</b> <b>Matériaux</b></p> <ul style="list-style-type: none"> <li> Asphalt Asphalte</li> <li> Cobblestone Pavé</li> <li> Concrete Béton</li> <li> Earth Terre</li> <li> Exposed Aggregate Agrégat exposé</li> <li> Flagstone Dalles</li> <li> Granite Granit</li> <li> Gravel Gravier</li> <li> Interlock Pavé autobloquant</li> <li> Marble Marbre</li> <li> Mega Paver Pavé de béton</li> <li> Stonedust Poussière de pierre</li> <li> Wood Bois</li> <li> Miscellaneous Divers</li> <li> Landscape Material Matériaux</li> <li> Steps Marches</li> <li> Site Limit Limite de site</li> </ul>
--	--





<b>Civil Assets</b> <b>Biens Civil</b>		1
<b>Arboretum Pathway - Dow's Lake</b> <b>Sentier de l'arboretum - Lac Dow</b>		
NCC Site Number Numéro de site (CCN)	Map Number Numéro de carte	Date: 04 Jul 2017
353015	2 of 3	Scale Échelle: 1:2,100
<b>Legend - Légende</b>		
<b>Fixtures</b> <b>Biens civils</b> <ul style="list-style-type: none"> <li> Bollard Butoir</li> <li> Gate Barrière</li> <li> Manhole Trou d'homme</li> <li> Tree Grate Grille d'arbre</li> <li> Culvert Ponceau</li> <li> Drain</li> <li> Drain</li> </ul> <b>Furniture</b> <b>Mobilier</b> <ul style="list-style-type: none"> <li> Ash Can Seau à cendre</li> <li> Bench Banc</li> <li> Bicycle Rack Support à bicyclettes</li> <li> Flag Pole Mât de drapeau</li> <li> Garbage Can Poubelle</li> <li> Picnic Table Table à pique-nique</li> <li> Cultural Asset Biens culturels</li> </ul> <b>Fencing</b> <b>Clôture</b> <ul style="list-style-type: none"> <li> Metal Métal</li> <li> Wood Bois</li> <li> Miscellaneous Divers</li> <li> Guard Rail Balustrade</li> <li> Hand Rail Rampe d'escalier</li> </ul> <b>Walls</b> <b>Murs</b> <ul style="list-style-type: none"> <li> Concrete Béton</li> <li> Masonry and Iron Maçonnerie et fer</li> <li> Concrete and Iron Béton et fer</li> <li> Stone Masonry Maçonnerie en pierre</li> <li> Miscellaneous Divers</li> </ul>	<b>Curbs &amp; Edging</b> <b>Bords &amp; bordures</b> <ul style="list-style-type: none"> <li> Asphalt Asphalte</li> <li> Concrete Béton</li> <li> Granite Granit</li> <li> Stone Pierre</li> <li> Wood Bois</li> <li> Miscellaneous Divers</li> </ul> <b>Materials</b> <b>Matériaux</b> <ul style="list-style-type: none"> <li> Asphalt Asphalte</li> <li> Cobblestone Pavé</li> <li> Concrete Béton</li> <li> Earth Terre</li> <li> Exposed Aggregate Agrégat exposé</li> <li> Flagstone Dalles</li> <li> Granite Granit</li> <li> Gravel Gravier</li> <li> Interlock Pavé autobloquant</li> <li> Marble Marbre</li> <li> Mega Paver Pavé de béton</li> <li> Stonedust Poussière de pierre</li> <li> Wood Bois</li> <li> Miscellaneous Divers</li> <li> Landscape Material Matériaux</li> <li> Steps Marches</li> <li> Site Limit Limite de site</li> </ul>	
<b>NATIONAL CAPITAL COMMISSION</b> <b>COMMISSION DE LA CAPITALE NATIONALE</b>		





**Arboretum Pathway - Hartwell Locks**  
**Sentier de l'arboretum - Écluses Hartwell**

<b>NCC Site Number</b> Numéro de site (CCN)	<b>Map Number</b> Numéro de carte	<b>Date:</b> 04 Jul 2017
<b>353015</b>	<b>3 of 3</b>	<b>Scale</b> Échelle: 1:2,100

**Legend - Légende**

<b>Fixtures</b> <b>Biens civils</b>	<b>Curbs &amp; Edging</b> <b>Bords &amp; bordures</b>
<ul style="list-style-type: none"> <li> Bollard Butoir</li> <li> Gate Barrière</li> <li> Manhole Trou d'homme</li> <li> Tree Grate Grille d'arbre</li> <li> Culvert Ponceau</li> <li> Drain Drain</li> </ul>	<ul style="list-style-type: none"> <li> Asphalt Asphalte</li> <li> Concrete Béton</li> <li> Granite Granit</li> <li> Stone Pierre</li> <li> Wood Bois</li> <li> Miscellaneous Divers</li> </ul>
<b>Furniture</b> <b>Mobilier</b>	<b>Materials</b> <b>Matériaux</b>
<ul style="list-style-type: none"> <li> Ash Can Seau à cendre</li> <li> Bench Banc</li> <li> Bicycle Rack Support à bicyclettes</li> <li> Flag Pole Mât de drapeau</li> <li> Garbage Can Poubelle</li> <li> Picnic Table Table à pique-nique</li> <li> Cultural Asset Biens culturels</li> </ul>	<ul style="list-style-type: none"> <li> Asphalt Asphalte</li> <li> Cobblestone Pavé</li> <li> Concrete Béton</li> <li> Earth Terre</li> <li> Exposed Aggregate Agrégat exposé</li> <li> Flagstone Dalles</li> <li> Granite Granit</li> <li> Gravel Gravier</li> <li> Interlock Pavé autobloquant</li> <li> Marble Marbre</li> <li> Mega Paver Pavé de béton</li> <li> Stonedust Poussière de pierre</li> <li> Wood Bois</li> <li> Miscellaneous Divers</li> <li> Landscape Material Matériaux</li> <li> Steps Marches</li> </ul>
<b>Fencing</b> <b>Clôture</b>	
<ul style="list-style-type: none"> <li> Metal Métal</li> <li> Wood Bois</li> <li> Miscellaneous Divers</li> <li> Guard Rail Balustrade</li> <li> Hand Rail Rampe d'escalier</li> </ul>	
<b>Walls</b> <b>Murs</b>	
<ul style="list-style-type: none"> <li> Concrete Béton</li> <li> Masonry and Iron Maçonnerie et fer</li> <li> Concrete and Iron Béton et fer</li> <li> Stone Masonry Maçonnerie en pierre</li> <li> Miscellaneous Divers</li> </ul>	<ul style="list-style-type: none"> <li> Site Limit Limite de site</li> </ul>



## Site Feature Summary - Sommaire de Site

**Map - Carte:** 2  
**Site Name:** Colonel By Drive  
**Nom du site:** La Promenade Colonel By  
**Site #:** 98783

### 1. Landscape Features - Biens paysager

#### Forested turf - Gazon avec des arbres

Subtype Sous-type	Detail Détails	Count Nombre	Length (m) Longueur	Area (m2) Surface
Forested Class B Classe B (boisé)				6,623.8

#### Other Green Spaces - D'autres espaces verts

Subtype Sous-type	Detail Détails	Count Nombre	Length (m) Longueur	Area (m2) Surface
Annual Annuel				693.9
Mixed Varié				1,281.6
Naturalized Naturalisé				136.3
Perennial Vivace				2,176.3
Shrub Bed Massif d'arbustes				41,286.6

#### Tree Stands - Peuplement d'arbres

Subtype Sous-type	Detail Détails	Count Nombre	Length (m) Longueur	Area (m2) Surface
Group of Trees Peuplement d'arbres				60,983.6

#### Turf - Gazon

Subtype Sous-type	Detail Détails	Count Nombre	Length (m) Longueur	Area (m2) Surface
Class B Classe B				170,126.6
Class C Classe C				4,470.8
Class N Classe N				1,226.6

### 2. Civil Features - Biens civil

## Cultural Assets - Biens culturel

Subtype Sous-type	Detail Détails	Count Nombre	Length (m) Longueur	Area (m2) Surface
Cultural Asset Bien culturel		7		

## Curbs & Edging - Bords & bordures

Subtype Sous-type	Detail Détails	Count Nombre	Length (m) Longueur	Area (m2) Surface
Curb Bordure	Concrete Béton		17,941.4	
Decorative Edging Bordure décorative	Stone Pierre		110.1	

## Fencing - Clôture

Subtype Sous-type	Detail Détails	Count Nombre	Length (m) Longueur	Area (m2) Surface
Fence Clôture	Metal Métal		447.7	
Fence Clôture	Page Wire Clôture en grillage		233.2	
Guard Rail Balustrade	Metal Métal		549.9	
Railing Balustrade	Steel Acier		42.6	

## Fixtures - Biens civils

Subtype Sous-type	Detail Détails	Count Nombre	Length (m) Longueur	Area (m2) Surface
Bollard Butoir	Concrete Béton	26		
Bollard Butoir	Metal Métal	1		
Gate Barrière	Steel Acier	2		
Manhole Regard d'égout	Steel Acier	4		
Manhole Regard d'égout	Unknown Inconnu	18		

## Furniture - Mobilier

Subtype Sous-type	Detail Détails	Count Nombre	Length (m) Longueur	Area (m2) Surface
Bench Banc	Wood Bois	1		
Bench Banc	Wood and Concrete Bois & béton	75		
Garbage Can Poubelle	Unknown Inconnu	1		

<b>Material - Matériau</b>				
<b>Subtype</b> <b>Sous-type</b>	<b>Detail</b> <b>Détails</b>	<b>Count</b> <b>Nombre</b>	<b>Length (m)</b> <b>Longueur</b>	<b>Area (m2)</b> <b>Surface</b>
Decorative Hard Surface Revêtement décoratif	Asphalt Asphalte			200.5
Decorative Hard Surface Revêtement décoratif	Cobblestone Pavé arrondi			1,117.0
Decorative Hard Surface Revêtement décoratif	Concrete Béton			633.6
Decorative Hard Surface Revêtement décoratif	Granite Granit			36.1
Decorative Hard Surface Revêtement décoratif	Granite Pavers Pavé en granite			123.2
Decorative Hard Surface Revêtement décoratif	Gravel Gravier			72.6
Driveway Voie d'accès	Cobblestone Pavé arrondi			70.3
Embankment Talus	Asphalt Asphalte			12.7
Embankment Talus	Cobblestone Pavé arrondi			12.8
Embankment Talus	Flagstone Dalle			1,092.4
Embankment Talus	Gravel Gravier			2,925.0
Landing Palier	Concrete Béton			133.7
Parking Stationnement	Gravel Gravier			2,864.1
Pathway Sentier	Asphalt Asphalte			23,960.1
Pathway Sentier	Concrete Béton			816.6
Pathway Sentier	Gravel Gravier			53.9
Pedestrian Ramp Rampe piétonnier	Asphalt Asphalte			0.0
Roadway Chaussée	Asphalt Asphalte			77,612.3
Sidewalk Trottoir	Asphalt Asphalte			9,682.1
Sidewalk Trottoir	Concrete Béton			1,676.8
Sidewalk Trottoir	Flagstone Dalle			31.5
Sidewalk Trottoir	Interlock Pavé uni			129.4

Vehicle Ramp Rampe véhiculaires	Asphalt Asphalte	107.9
------------------------------------	---------------------	-------

### Steps - Marches

Subtype Sous-type	Detail Détails	Count Nombre	Length (m) Longueur	Area (m2) Surface
Steps Marches	Concrete Béton			172.9
Steps Marches	Stone Pierre			29.1
Steps Marches	Unknown Inconnu			33.1

### Walls - Murs

Subtype Sous-type	Detail Détails	Count Nombre	Length (m) Longueur	Area (m2) Surface
Retaining Mur de soutènement	Boulder Pierre		25.6	
Retaining Mur de soutènement	Concrete Béton		1,077.8	
Retaining Mur de soutènement	Stone Masonry Maçonnerie en pierre		1,277.0	

## 3. Electrical Features - Biens électrique

### Electrical Lines - Installation électriques

Subtype Sous-type	Detail Détails	Count Nombre	Length (m) Longueur	Area (m2) Surface
Underground Cable Câble sous-terrains			7,246.6	

### Lighting - Éclairage

Subtype Sous-type	Detail Détails	Count Nombre	Length (m) Longueur	Area (m2) Surface
Flood Light Projecteur		8		
Sidewalk / Pathway Light Éclairage de trottoir/sentier		112		

### Other Electrical Items - Autre items électrique

Subtype Sous-type	Detail Détails	Count Nombre	Length (m) Longueur	Area (m2) Surface
Electrical Kiosk Kiosk électrique		11		
Electrical Meter Compteur électrique		12		
Electrical Pedestal Piédestal électrique		4		
Junction Box Boîte de jonction		1		



## 4. Water Features - Biens d'eau

### Fixtures - Biens civils

Subtype Sous-type	Detail Détails	Count Nombre	Length (m) Longueur	Area (m2) Surface
Catch Basin Puisard		283		
Sewer Grate Grille d'égout		44		

### Irrigation systems - Systèmes d'irrigation

Subtype Sous-type	Detail Détails	Count Nombre	Length (m) Longueur	Area (m2) Surface
Control Valve Soupape de contrôle		6		
Fire Hydrant Borne-fontaine		1		
Quick Coupling Valve Soupape de raccord rapide		7		
Sprinkler Head Tête de gicleur		234		

### Non-Potable Water Systems - Systèmes d'eau non-potable

Subtype Sous-type	Detail Détails	Count Nombre	Length (m) Longueur	Area (m2) Surface
Storm Line Égout pluvial			341.7	

### Potable water systems - Systèmes d'eau potable

Subtype Sous-type	Detail Détails	Count Nombre	Length (m) Longueur	Area (m2) Surface
Drinking Fountain Fontaine d'eau potable		1		
Sprinkler Line - Potable Conduits pour les gicleurs			3,099.0	

### Water Meters - Compteurs d'eau

Subtype Sous-type	Detail Détails	Count Nombre	Length (m) Longueur	Area (m2) Surface
Master Service Service principal		4		
Water Meter Compteurs d'eau		1		

## 5. Snow & Ice Clearing Features - Biens de déneigement & déglçage

### Snow & Ice Clearing Lines - Linges de déneigement & déglçage

Subtype Sous-type	Detail Détails	Count Nombre	Length (m) Longueur	Area (m2) Surface
----------------------	-------------------	-----------------	------------------------	----------------------

## Disclaimer - Avisi de non-responsabilité

This document has been compiled to compliment the maintenance management contract maps and should be used as a guide only.

Ce document a été préparé pour compléter les cartes de contrat de gestion de l'entretien et devrait être utilisé à titre de guide seulement.

## Site Feature Summary - Sommaire de Site

**Map - Carte:** 7  
**Site Name:** Queen Elizabeth Driveway  
**Nom du site:** Promenade Reine-Elizabeth  
**Site #:** 98782

### 1. Landscape Features - Biens paysager

#### Forested turf - Gazon avec des arbres

Subtype Sous-type	Detail Détails	Count Nombre	Length (m) Longueur	Area (m2) Surface
Forested Class B Classe B (boisé)				61.3

#### Other Green Spaces - D'autres espaces verts

Subtype Sous-type	Detail Détails	Count Nombre	Length (m) Longueur	Area (m2) Surface
Annual Annuel				1,133.7
Mixed Varié				94.0
Naturalized Naturalisé				2,461.8
Perennial Vivace				239.6
Shrub Bed Massif d'arbustes				35,286.9

#### Tree Stands - Peuplement d'arbres

Subtype Sous-type	Detail Détails	Count Nombre	Length (m) Longueur	Area (m2) Surface
Group of Trees Peuplement d'arbres				2,831.1

#### Turf - Gazon

Subtype Sous-type	Detail Détails	Count Nombre	Length (m) Longueur	Area (m2) Surface
Class B Classe B				137,852.2

### 2. Civil Features - Biens civil

#### Cultural Assets - Biens culturel

Subtype Sous-type	Detail Détails	Count Nombre	Length (m) Longueur	Area (m2) Surface
Cultural Asset Bien culturel		12		

## Curbs & Edging - Bords & bordures

Subtype Sous-type	Detail Détails	Count Nombre	Length (m) Longueur	Area (m2) Surface
Curb Bordure	Concrete Béton		12,799.3	
Curb Bordure	Unknown Inconnu		283.8	
Decorative Edging Bordure décorative	Stone Pierre		269.6	

## Fencing - Clôture

Subtype Sous-type	Detail Détails	Count Nombre	Length (m) Longueur	Area (m2) Surface
Fence Clôture	Stone Pierre		56.0	
Guard Rail Balustrade	Concrete & Iron Béton & fer		16.5	
Guard Rail Balustrade	Metal Métal		10.7	
Railing Balustrade	Concrete & Iron Béton & fer		538.1	
Railing Balustrade	Steel Acier		94.6	
Railing Balustrade	Wood Bois		19.0	

## Fixtures - Biens civils

Subtype Sous-type	Detail Détails	Count Nombre	Length (m) Longueur	Area (m2) Surface
Bollard Butoir	Concrete Béton	18		
Bollard Butoir	Unknown Inconnu	3		
Manhole Regard d'égout	Metal Métal	3		
Manhole Regard d'égout	Unknown Inconnu	22		

## Furniture - Mobilier

Subtype Sous-type	Detail Détails	Count Nombre	Length (m) Longueur	Area (m2) Surface
Bench Banc	Wood and Concrete Bois & béton	121		
Garbage Can Poubelle	Unknown Inconnu	1		
Garbage Can Poubelle	Wood Bois	52		



## Landscape Material - Matériaux paysagers

Subtype Sous-type	Detail Détails	Count Nombre	Length (m) Longueur	Area (m2) Surface
Decorative Landscape Surface Revêtement décoratif	Woodchip Copeau de bois			4.7

## Material - Matériau

Subtype Sous-type	Detail Détails	Count Nombre	Length (m) Longueur	Area (m2) Surface
Decorative Hard Surface Revêtement décoratif	Asphalt Asphalte			97.1
Decorative Hard Surface Revêtement décoratif	Cobblestone Pavé arrondi			1,258.8
Decorative Hard Surface Revêtement décoratif	Concrete Béton			632.5
Decorative Hard Surface Revêtement décoratif	Flagstone Dalle			13.6
Decorative Hard Surface Revêtement décoratif	Granite Pavers Pavé en granite			237.1
Dock Quai	Wood Bois			993.6
Driveway Voie d'accès	Asphalt Asphalte			1,094.0
Embankment Talus	Asphalt Asphalte			33.6
Embankment Talus	Cobblestone Pavé arrondi			11.3
Embankment Talus	Flagstone Dalle			1,101.4
Furniture Pad Base pour mobilier	Cobblestone Pavé arrondi			16.6
Landing Palier	Concrete Béton			4.4
Pathway Sentier	Asphalt Asphalte			22,429.2
Pathway Sentier	Granite Pavers Pavé en granite			5.2
Pathway Sentier	Gravel Gravier			514.3
Pedestrian Ramp Rampe piétonnier	Concrete Béton			48.4
Platform Surface élevée	Wood Bois			71.2
Roadway Chaussée	Asphalt Asphalte			62,775.9
Roadway Chaussée	Concrete Béton			250.1
Sidewalk Trottoir	Asphalt Asphalte			13,753.3

Sidewalk Trottoir	Cobblestone Pavé arrondi	8.2
Sidewalk Trottoir	Concrete Béton	1,321.1
Sidewalk Trottoir	Concrete Mega Paver Béton	29.1

### Steps - Marches

Subtype Sous-type	Detail Détails	Count Nombre	Length (m) Longueur	Area (m2) Surface
Steps Marches	Concrete Béton			400.8
Steps Marches	Exposed Aggregate Agrégat exposé			46.5

### Walls - Murs

Subtype Sous-type	Detail Détails	Count Nombre	Length (m) Longueur	Area (m2) Surface
Retaining Mur de soutènement	Stone Masonry Maçonnerie en pierre		1,788.4	

## 3. Electrical Features - Biens électrique

### Electrical Lines - Installation électriques

Subtype Sous-type	Detail Détails	Count Nombre	Length (m) Longueur	Area (m2) Surface
Underground Cable Câble sous-terrains			8,711.1	

### Lighting - Éclairage

Subtype Sous-type	Detail Détails	Count Nombre	Length (m) Longueur	Area (m2) Surface
Sidewalk / Pathway Light Éclairage de trottoir/sentier		178		
Street Light Éclairage de rue		2		

### Other Electrical Items - Autre items électrique

Subtype Sous-type	Detail Détails	Count Nombre	Length (m) Longueur	Area (m2) Surface
Electrical Kiosk Kiosk électrique		9		
Electrical Meter Compteur électrique		13		
Electrical Outlet Prise de courant		1		
Electrical Pedestal Piédestal électrique		14		
Hydro Pole Poteau de ligne de transmission		6		

Pull Pit Fosse de service	2
Transformer Transformateur	1

## 4. Water Features - Biens d'eau

### Fixtures - Biens civils

Subtype Sous-type	Detail Détails	Count Nombre	Length (m) Longueur	Area (m2) Surface
Catch Basin Puisard		173		
Drain Drain		22		
Sewer Grate Grille d'égout		27		

### Irrigation systems - Systèmes d'irrigation

Subtype Sous-type	Detail Détails	Count Nombre	Length (m) Longueur	Area (m2) Surface
Backflow Valve Clapet de non retour		2		
Control Valve Soupape de contrôle		18		
Quick Coupling Valve Soupape de raccord rapide		92		
Sprinkler Head Tête de gicleur		162		
System Controller Régulateur de système		3		
Water Control Valve Robinet de réglage		1		

### Potable water systems - Systèmes d'eau potable

Subtype Sous-type	Detail Détails	Count Nombre	Length (m) Longueur	Area (m2) Surface
Drinking Fountain Fontaine d'eau potable		5		
Sprinkler Line - Potable Conduits pour les gicleurs			1,684.2	
Water Line - Potable Ligne d'eau potable			2,551.0	
Water Main - Potable Conduite d'eau			366.5	

### Water Meters - Compteurs d'eau

Subtype Sous-type	Detail Détails	Count Nombre	Length (m) Longueur	Area (m2) Surface
Master Service Service principal		8		

## 5. Snow & Ice Clearing Features - Biens de déneigement & déglacage

### Snow & Ice Clearing Points - Points de déneigement & déglacage

<b>Subtype</b> <b>Sous-type</b>	<b>Detail</b> <b>Détails</b>	<b>Count</b> <b>Nombre</b>	<b>Length (m)</b> <b>Longueur</b>	<b>Area (m2)</b> <b>Surface</b>
Universal Access Parking Stationnement accessible		1		

### Disclaimer - Avisi de non-responsabilité

This document has been compiled to compliment the maintenance management contract maps and should be used as a guide only.

Ce document a été préparé pour compléter les cartes de contrat de gestion de l'entretien et devrait être utilisé à titre de guide seulement.

**Systems - Lighting and Electrical / Systèmes - Lumière et électrique**  
**Detailed Description for Electrical Kiosks and Pedestals / Description détaillé pour les kiosques électriques et socles**  
**Contrat Name: Rideau Canal Corridor / Nom du contrat : Couloir du canal Rideau**

**Note:** The kiosk and pedestal numbers found in this page correspond to the numbers found on the electrical maps. / **Note :** Les numéros de kiosque et de socle sur cette page correspondent aux numéros trouvés sur les cartes électriques.

Park and map name / Nom du parc et de la carte	Map Number	Kiosk Number	Pedestal Number	Asset Description	Description des biens
	N° de carte	N° de kiosque	N° du socles		
Rideau Canal Driveways - Bank / Promenades du canal Rideau - Bank	2&7	K227		1x Transformer contactor 1x Transformer, 208A, 240V, 50kVA 1x Breaker panel, locked, unable to access as of 05-26-10 1x Transformer contactor panel and disconnect, 250A: 3x15A 2x Hydro meter 1x Lighting contactor 1x Disconnect, 60A 1x Breaker Panel, 225A, 120/240V: 8x15A	1x contacteur de transformateur 1x transformateur de 208A, 240V, 50kVA 1x panneau de disjoncteurs, fermé 1x panneau contacteur de transformateur et sectionneur de 250A : 3x15A 2x compteur d'électricité 1x contacteur d'allumage 1x sectionneur de 60A 1x panneau de disjoncteurs de 225A, 120/240V : 8x15A
Rideau Canal Driveways - Bank / Promenades du canal Rideau - Bank	2&7	K247		1x Hydro meter 1x Lighting Contactor 1x Disconnect, 175A 1x Breaker Panel, 200A, 120/240V, 1P-3W: 8x20A	1x compteur d'électricité 1x contacteur d'allumage 1x sectionneur de 175A 1x panneau de disjoncteurs de 200A, 120/240V, 1P-3W : 8x20A
Rideau Canal Driveways - Bronson / Promenades du canal Rideau - Bronson	2&7	K220		Side 1: GFI duplex receptacle on exterior 2x Transformer, 100kVA, 1P, 600V 1x Breaker panel, 225A, 347/600V: 6x40A 1x Breaker panel, 100A, 120/240V, 3P-4W: 10x15A, 1x100A 1x Splitter, 600V, 125A, 3P-4W 1x Disconnect, 400A 1x junction box Side 2: 1x Disconnect, 400A 1x Junction box 2x Hydro meters 1x Lighting contactor 1x Timer 1x Splitter, no information posted 1x Breaker Panel, 225A, 347/600V, 3P-4W: 4x40A	Côté 1 : Réceptacle duplex type GFI en extérieur 2x transformateur de 100kVA, 1P, 600V 1x panneau de disjoncteurs de 225A, 347/600V : 6x40A 1x panneau de disjoncteurs de 100A, 120/240V, 3P-4W : 10x15A, 1x100A 1x répartiteur de 600V, 125A, 3P-4W 1x sectionneur de 400A 1x boîte de jonction Côté 2 : 1x sectionneur de 400A 1x boîte de jonction 2x compteur d'électricité 1x contracteur d'allumage 1x minuterie 1x répartiteur, aucune information 1x panneau de disjoncteurs de 225A, 347/600V, 3P-4W : 4x40A
Rideau Canal Driveways - Bronson / Promenades du canal Rideau - Bronson	2&7		P221	2x Hubbell receptacle 100A, 3P-4W	2x réceptacle type Hubbell de 100A, 3P-4W
Rideau Canal Driveways - Bronson / Promenades du canal Rideau - Bronson	2&7	K222		1x Breaker panel, 200A, 120/240V, 1P-3W: 4x100A, 2x15A 1x Disconnect, 200A 1x Hydro meter 1x Breaker Panel, 100A, 120/240V, 1P-3W: 3x40A 1x Lighting contactor	1x panneau de disjoncteurs de 200A, 120/240V, 1P-3W : 4x100A, 2x15A 1x sectionneur de 200A 1x compteur d'électricité 1x panneau de disjoncteurs de 100A, 120/240V, 1P-3W : 3x40A 1x contracteur d'allumage
Rideau Canal Driveways - Bronson / Promenades du canal Rideau - Bronson	2&7	K223		1x Hydro meter 1x Breaker panel, unidentified 1x Disconnect, 100A, 120/240V	1x compteur d'électricité 1x panneau de disjoncteurs, non-identifié 1x sectionneur de 100A, 120/240V
Rideau Canal Driveways - Bronson / Promenades du canal Rideau - Bronson	2&7		P224	Empty pedestal.	Socle vide.



**Systems - Lighting and Electrical / Systèmes - Lumière et électrique**  
**Detailed Description for Electrical Kiosks and Pedestals / Description détaillé pour les kiosques électriques et socles**  
**Contrat Name: Rideau Canal Corridor / Nom du contrat : Couloir du canal Rideau**

**Note:** The kiosk and pedestal numbers found in this page correspond to the numbers found on the electrical maps. / **Note :** Les numéros de kiosque et de socle sur cette page correspondent aux numéros trouvés sur les cartes électriques.

Park and map name / Nom du parc et de la carte	Map Number	Kiosk Number	Pedestal Number	Asset Description	Description des biens
	N° de carte	N° de kiosque	N° du socles		
Rideau Canal Driveways - Bronson / Promenades du canal Rideau - Bronson	2&7	K226		1x Splitter, 225A, 3P-3W 1x Disconnect, 200A, 240V 1x Disconnect, 100A 1x Disconnect, 60A 2x Hydro meter 2x Lighting contactor 1x Breaker panel, 150A, 240V, 1P-3W: 6x15A, 6x20A 1x Breaker panel, 150A, 240V, 1P-3W: 12x15A	1x répartiteur de 225A, 3P-3W 1x sectionneur de 200A, 240V 1x sectionneur de 100A 1x sectionneur de 60A 2x compteur d'électricité 2x contacteur d'allumage 1x panneau de disjoncteurs de 150A, 240V, 1P-3W : 6x15A, 6x20A 1x panneau de disjoncteurs de 150A, 240V, 1P-3W : 12x15A
Rideau Canal Driveways - Bronson / Promenades du canal Rideau - Bronson	2&7	K242		1x Disconnect, 600A-600AF, 120/240V 1x Meter 1x Splitter 1x Breaker panel, 600A, 120/240V 1x Transformer, 100kVA, 1-P, 240-600V 1x Contactor 1x Lighting panel, 100A, 120/240V	1x sectionneur de 600A-600AF, 120/240V 1x compteur 1x répartiteur 1x panneau de disjoncteurs de 600A, 120/240V 1x transformateur de 100kVA, 1-P, 240-600V 1x contacteur 1x panneau d'allumage de 100A, 120/240V
Rideau Canal Driveways - Bronson / Promenades du canal Rideau - Bronson	2&7		P243	1x 60A Hubbell outlet 1x Junction box	1x réceptacle type Hubbell de 60A 1x boîte de jonction
Rideau Canal Driveways - Bronson / Promenades du canal Rideau - Bronson	2&7	K244		4x 60A Hubbell outlets on exterior 1x Disconnect, 400A 1x Hydro meter 1x Breaker Panel, 400A, 120/240V, 1P-3W: 5x100A, 1x15A	2x réceptacle type Hubbell de 60A à l'extérieur 1x sectionneur de 400A 1x compteur d'électricité 1x panneau de disjoncteurs de 400A, 120/240V, 1P-3W : 5x100A, 1x15A
Rideau Canal Driveways - Dow's Lake / Promenades du canal Rideau - Lac Dow	2&7		P213	1x Hubbell receptacle 100A, 3P-4W	1x réceptacle type Hubbell de 100A, 3P-4W
Rideau Canal Driveways - Dow's Lake / Promenades du canal Rideau - Lac Dow	2&7		P214	1x Hubbell receptacle 100A, 3P-4W	1x réceptacle type Hubbell de 100A, 3P-4W
Rideau Canal Driveways - Dow's Lake / Promenades du canal Rideau - Lac Dow	2&7		P217	Two adjacent pedestals: 2x Hubbell receptacle 100A, 3P-4W 2x Hubbell receptacle 100A, 3P-4W	Deux piédestaux adjacents : 2x réceptacle type Hubbell de 100A, 3P-4W 2x réceptacle type Hubbell de 100A, 3P-4W
Rideau Canal Driveways - Dow's Lake / Promenades du canal Rideau - Lac Dow	2&7		P218	2x Hubbell receptacle 100A, 3P-4W	2x réceptacle type Hubbell de 100A, 3P-4W
Rideau Canal Driveways - Dow's Lake / Promenades du canal Rideau - Lac Dow	2&7		P219	2x Hubbell receptacle 100A, 3P-4W	2x réceptacle type Hubbell de 100A, 3P-4W
Rideau Canal Driveways - Heron / Promenades du canal Rideau - Heron	2&7	K240		1x Hydro meter 1x Lighting contactor 1x Fused disconnect, 100A, 240V 1x Breaker panel, 100A, 120/240V, 1P-3W, 3x20A, 1x30A switches	1x compteur d'électricité 1x contacteur d'allumage 1x sectionneur à fusibles de 100A, 240V 1x panneau de disjoncteurs de 100A, 120/240V, 1P-3W : 3x20A, 1x30A interrupteurs
Rideau Canal Driveways - Hogs Back / Promenades du canal Rideau - Hogs Back	2&7	K239		1x Fused disconnect, 100A 1x Breaker Panel, 100A, 120/240V, 1P-3W: 4x20A 1x Hydro meter 1x Lighting contactor	1x sectionneur à fusibles de 100A 1x panneau de disjoncteurs de 100A, 120/240V, 1P-3W : 4x20A 1x compteur d'électricité 1x contacteur d'allumage
Rideau Canal Driveways - Lansdowne Park / Promenades du canal Rideau - Lansdowne Park	2&7		P228	2x 100A Hubbell receptacles (4 wire)	2x réceptacle type Hubbell de 100A (4-fil)

**Systems - Lighting and Electrical / Systèmes - Lumière et électrique**  
**Detailed Description for Electrical Kiosks and Pedestals / Description détaillé pour les kiosques électriques et socles**  
**Contrat Name: Rideau Canal Corridor / Nom du contrat : Couloir du canal Rideau**

**Note:** The kiosk and pedestal numbers found in this page correspond to the numbers found on the electrical maps. / **Note :** Les numéros de kiosque et de socle sur cette page correspondent aux numéros trouvés sur les cartes électriques.

Park and map name / Nom du parc et de la carte	Map Number	Kiosk Number	Pedestal Number	Asset Description	Description des biens
	N° de carte	N° de kiosque	N° du socles		
Rideau Canal Driveways - Laurier / Promenades du canal Rideau - Laurier	2&7	Not available Non disponible		Information not available	Information non disponible
Rideau Canal Driveways - Laurier / Promenades du canal Rideau - Laurier	2&7	K237		1x Timer 1x Hydro meter 1x Lighting contactor 1x Disconnect, 100A, 120/240V, 1P-3W 1x Breaker Panel, 100A, 120/240V, 1P-3W	1x minuterie 1x compteur d'électricité 1x contacteur d'allumage 1x sectionneur de 100A, 120/240V, 1P-3W 1x panneau de disjoncteurs de 100A, 120/240V, 1P-3W
Rideau Canal Driveways - Laurier / Promenades du canal Rideau - Laurier	2&7	K254		1x Disconnect, 100A, 240V 1x Breaker panel, 225A, 120/240V, 1P-3W: 4x30A, 6x15A 1x Lighting contactor 1x Hydro meter 1x Junction box Other side: 1x Hydro meter 1x Lighting contactor 1x Breaker panel 1x Disconnect, 60A 1x Disconnect, 100A	1x sectionneur de 100A, 240V 1x panneau de disjoncteurs de 225A, 120/240V, 1P-3W : 4x30A, 6x15A 1x contacteur d'allumage 1x compteur d'électricité 1x boîte de jonction Autre côté : 1x compteur d'électricité 1x contacteur d'allumage 1x panneau de disjoncteurs 1x sectionneur de 60A 1x sectionneur de 100A
Rideau Canal Driveways - Library Rd / Promenades du canal Rideau - Ch. Library	2&7	K241		1x Hydro meter 1x Lighting contactor 1x Fused Disconnect, 100A, 240V 1x Breaker panel, 100A, 120/240V, 1P-3W	1x compteur d'électricité 1x contacteur d'allumage 1x sectionneur à fusibles de 100A, 240V 1x panneau de disjoncteurs de 100A, 120/240V, 1P-3W
Rideau Canal Driveways - Pretoria Bridge / Promenades du canal Rideau - Pretoria Bridge	2&7	K234		1x Disconnect, 100A, 120/240V, 1P-3W 1x Breaker Panel, 100A, 120/240V, 1P-3W: 1x30A, 9x15A 1x Hydro meter 1x Lighting contactor 1x Hydro meter 1x Lighting contactor 1x Breaker Panel, 100A: 3x15A, 1x20A, 2x40A	1x sectionneur de 100A, 120/240V, 1P-3W 1x panneau de disjoncteurs de 100A, 120/240V, 1P-3W : 1x30A, 9x15A 1x compteur d'électricité 1x contacteur d'allumage 1x compteur d'électricité 1x contacteur d'allumage 1x panneau de disjoncteurs de 100A : 3x15A, 1x20A, 2x40A
Rideau Canal Driveways - Queensway / Promenades du canal Rideau - Queensway	2&7	K249		Pole-mounted enclosure: 1x Contactor 1x Hydro meter	Sur poteau boîtier : 1x contacteur 1x compteur d'électricité
Rideau Canal Driveways - Queensway / Promenades du canal Rideau - Queensway	2&7	K250		2x Disconnects, 60A, 120/240V, 7.5HP 1x Breaker Panel 1x Hydro meter 1x Lighting contactor 1x Splitter	2x sectionneur de 60A, 120/240V, 7.5HP 1x panneau de disjoncteurs 1x compteur d'électricité 1x contacteur d'allumage 1x répartiteur

**Systems - Lighting and Electrical / Systèmes - Lumière et électrique**  
**Detailed Description for Electrical Kiosks and Pedestals / Description détaillé pour les kiosques électriques et socles**  
**Contrat Name: Rideau Canal Corridor / Nom du contrat : Couloir du canal Rideau**

Note: The kiosk and pedestal numbers found in this page correspond to the numbers found on the electrical maps. / Note : Les numéros de kiosque et de socle sur cette page correspondent aux numéros trouvés sur les cartes électriques.

Park and map name / Nom du parc et de la carte	Map Number	Kiosk Number	Pedestal Number	Asset Description	Description des biens
	N° de carte	N° de kiosque	N° du socles		
Rideau Canal Driveways - Queensway / Promenades du canal Rideau - Queensway	2&7	K251		1x Breaker panel, 100A, 120/240V, 1P-3W: 4x15A, 2x20A 1x Disconnect, 100A, 120/240V 1x Hydro meter 1x Lighting contactor	1x panneau de disjoncteurs de 100A, 120/240V, 1P-3W : 4x15A, 2x20A 1x sectionneur de 100A, 120/240V 1x compteur d'électricité 1x contacteur d'allumage
Rideau Canal Driveways - Third / Promenades du canal Rideau - Third	2&7		P229	2x 100A Hubbell receptacles (4 wire)	2x réceptacle type Hubbell de 100A (4-fil)
Rideau Canal Driveways - Third / Promenades du canal Rideau - Third	2&7		P230	1x 100A Hubbell receptacle (5 wire)	1x réceptacle type Hubbell de 100A (5-fil)
Rideau Canal Driveways - Third / Promenades du canal Rideau - Third	2&7	K231		Side 1: 2x Hydro meters 1x Lighting contactor 1x Splitter, 200A, 600V 2x Twist-lock marine receptacles 1x Breaker panel, 100A: 2x20A, 5x15A 1x Breaker panel, 400A, 120/208V, 3P-4W: 16x100A, 6x30A, 3x15A Side 2: 1x Disconnect, 400A 2x Disconnect, 60A, 240V, 3P 1x Disconnect, 400A, 240V, 3P 1x Heating contactor 1x Breaker Panel, 100A Exterior: 1x 100A Hubbell receptacle	Côté 1 : 2x compteur d'électricité 1x contacteur d'allumage 1x répartiteur de 200A, 600V 2x réceptacle type Twist-lock 1x panneau de disjoncteurs de 100A : 2x20A, 5x15A 1x panneau de disjoncteurs de 400A, 120/208V, 3P-4W : 16x100A, 6x30A, 3x15A Côté 2 : 1x sectionneur de 400A 2x sectionneur de 60A, 240V, 3P 1x sectionneur de 400A, 240V, 3P 1x contacteur de chauffage 1x panneau de disjoncteurs de 100A Extérieur : 1x réceptacle type Hubbell de 100A
Rideau Canal Driveways - Third / Promenades du canal Rideau - Third	2&7		P232	1x 100A Hubbell receptacle (5 wire)	1x réceptacle type Hubbell de 100A (5-fil)
Rideau Canal Driveways - Third / Promenades du canal Rideau - Third	2&7	K233		1x Disconnect and Breaker Panel, 100A, 120/240V, 18kA I.C., 1P-3W 1x Hydro meter 1x Lighting contactor 1x Breaker box, 15A 1x Irrigation control 1x Hydro meter 1x Lighting contactor 1x Breaker panel, 100A: 1x40A, 1x20A, 1x15A	1x sectionneur et panneau de disjoncteurs de 100A, 120/240V, 18kA I.C., 1P-3W 1x compteur d'électricité 1x contacteur d'allumage 1x boîte de disjoncteurs de 15A 1x commande d'irrigation 1x compteur d'électricité 1x contacteur d'allumage 1x panneau de disjoncteurs de 100A : 1x40A, 1x20A, 1x15A
Rideau Canal Driveways - Torrington / Promenades du canal Rideau - Torrington	2&7	K238		1x Breaker panel, 100A, 120/240V, 1P-3W: 6x20A, 1x30A 1x Disconnect, 100A 1x Hydro meter 1x Lighting contactor	1x panneau de disjoncteurs de 100A, 120/240V, 1P-3W : 6x20A, 1x30A 1x sectionneur de 100A 1x compteur d'électricité 1x contacteur d'allumage
Rideau Canal Driveways - Torrington / Promenades du canal Rideau - Torrington	2&7	K245		1x Breaker, 100A, 240V 1x Meter 1x Contactor 1x Breaker panel, 100A, 120/240V, 12 pole, 1P-3W	1x disjoncteur de 100A, 240V 1x compteur 1x contacteur 1x panneau de disjoncteurs de 100A, 120/240V, 12 pôles, 1P-3W
Rideau Canal Driveways - Torrington / Promenades du canal Rideau - Torrington	2&7	K246		1x Disconnect, 100A 1x Breaker Panel, 100A, 120/240V, 1P-3W: 7x20A, 1x15A 1x Hydro Meter 1x Lighting contactor 1x Disconnect, 60A, 120/240V 1x Rain sensor (Hunter Pro-C)	1x sectionneur de 100A 1x panneau de disjoncteurs de 100A, 120/240V, 1P-3W : 7x20A, 1x15A 1x compteur d'électricité 1x contacteur d'allumage 1x sectionneur de 60A, 120/240V 1x capteur de pluie (Hunter Pro-C)

**Systems - Lighting and Electrical / Systèmes - Lumière et électrique**  
**Detailed Description for Electrical Kiosks and Pedestals / Description détaillé pour les kiosques électriques et socles**  
**Contrat Name: Rideau Canal Corridor / Nom du contrat : Couloir du canal Rideau**





**Note:** The kiosk and pedestal numbers found in this page correspond to the numbers found on the electrical maps. / **Note :** Les numéros de kiosque et de socle sur cette page correspondent aux numéros trouvés sur les cartes électriques.

Park and map name / Nom du parc et de la carte	Map Number	Kiosk Number	Pedestal Number	Asset Description	Description des biens
	N° de carte	N° de kiosque	N° du socles		
Rideau Canal Driveways - Waverley / Promenades du canal Rideau - Waverley	2&7	K235		1x Disconnect, 200A, 120/240V, 1P-3W 1x Breaker panel, 200A, 120/240V, 1P-3W 1x Lighting contactor 1x Hydro meter	1x sectionneur de 200A, 120/240V, 1P-3W 1x panneau de disjoncteurs de 200A, 120/240V, 1P-3W 1x contacteur d'allumage 1x compteur d'électricité
Rideau Canal Driveways - Waverley / Promenades du canal Rideau - Waverley	2&7		P252	2x Hubbell receptacles, 100A (4-wire)	2x réceptacle type Hubbell de 100A (4-fil)
Rideau Canal Driveways - Waverley / Promenades du canal Rideau - Waverley	2&7		P253	2x Hubbell receptacles, 100A (4-wire)	2x réceptacle type Hubbell de 100A (4-fil)



Legend - Légende







Turf  
Gazon

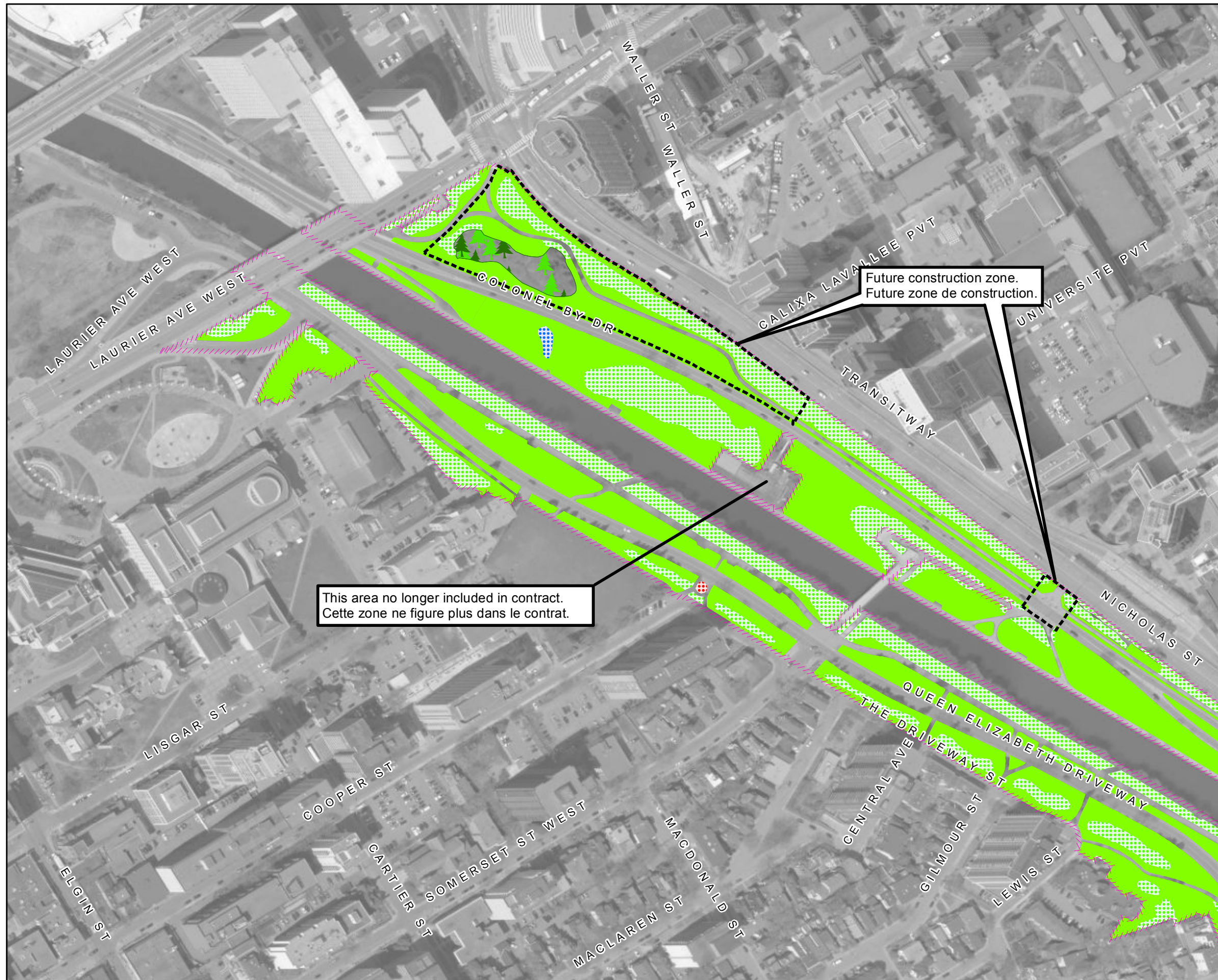
-  Class A  
Classe A
-  Class B  
Classe B
-  Class C  
Classe C
-  Class N  
Classe N

Firebreak  
Corridor coupe-feu

-  Class C  
Classe C

Other Green Spaces  
D'autres espaces vert

-  Garden  
Jardin
-  Shrub Bed  
Massif d'arbustes
-  Wild Flowers  
Fleurs sauvages
-  Recreational Area  
Espace récréatif
-  Tree Stand  
Peuplement d'arbres
-  Site Limit  
Limite de site







This area no longer included in contract.  
Cette zone ne figure plus dans le contrat.

Future construction zone.  
Future zone de construction.



Legend - Légende

Turf  
Gazon

-  Class A  
Classe A
-  Class B  
Classe B
-  Class C  
Classe C
-  Class N  
Classe N

Firebreak

Corridor coupe-feu

-  Class C  
Classe C

Other Green Spaces  
D'autres espaces vert

-  Garden  
Jardin
-  Shrub Bed  
Massif d'arbustes
-  Wild Flowers  
Fleurs sauvages
-  Recreational Area  
Espace récréatif
-  Tree Stand  
Peuplement d'arbres
-  Site Limit  
Limite de site

Future construction zone.  
Future zone de construction.






**Legend - Légende**





- Turf**  
**Gazon**
- Class A  
Classe A
  - Class B  
Classe B
  - Class C  
Classe C
  - Class N  
Classe N
- Firebreak**  
**Corridor coupe-feu**
- Class C  
Classe C
- Other Green Spaces**  
**D'autres espaces vert**
- Garden  
Jardin
  - Shrub Bed  
Massif d'arbustes
  - Wild Flowers  
Fleurs sauvages
  - Recreational Area  
Espace récréatif
  - Tree Stand  
Peuplement d'arbres
  - Site Limit  
Limite de site





Legend - Légende

Turf  
Gazon

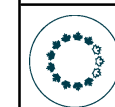
-  Class A  
Classe A
-  Class B  
Classe B
-  Class C  
Classe C
-  Class N  
Classe N

Firebreak  
Corridor coupe-feu

-  Class C  
Classe C

Other Green Spaces  
D'autres espaces vert





-  Garden  
Jardin
-  Shrub Bed  
Massif d'arbustes
-  Wild Flowers  
Fleurs sauvages
-  Recreational Area  
Espace récréatif
-  Tree Stand  
Peuplement d'arbres
-  Site Limit  
Limite de site





Legend - Légende


Turf  
Gazon

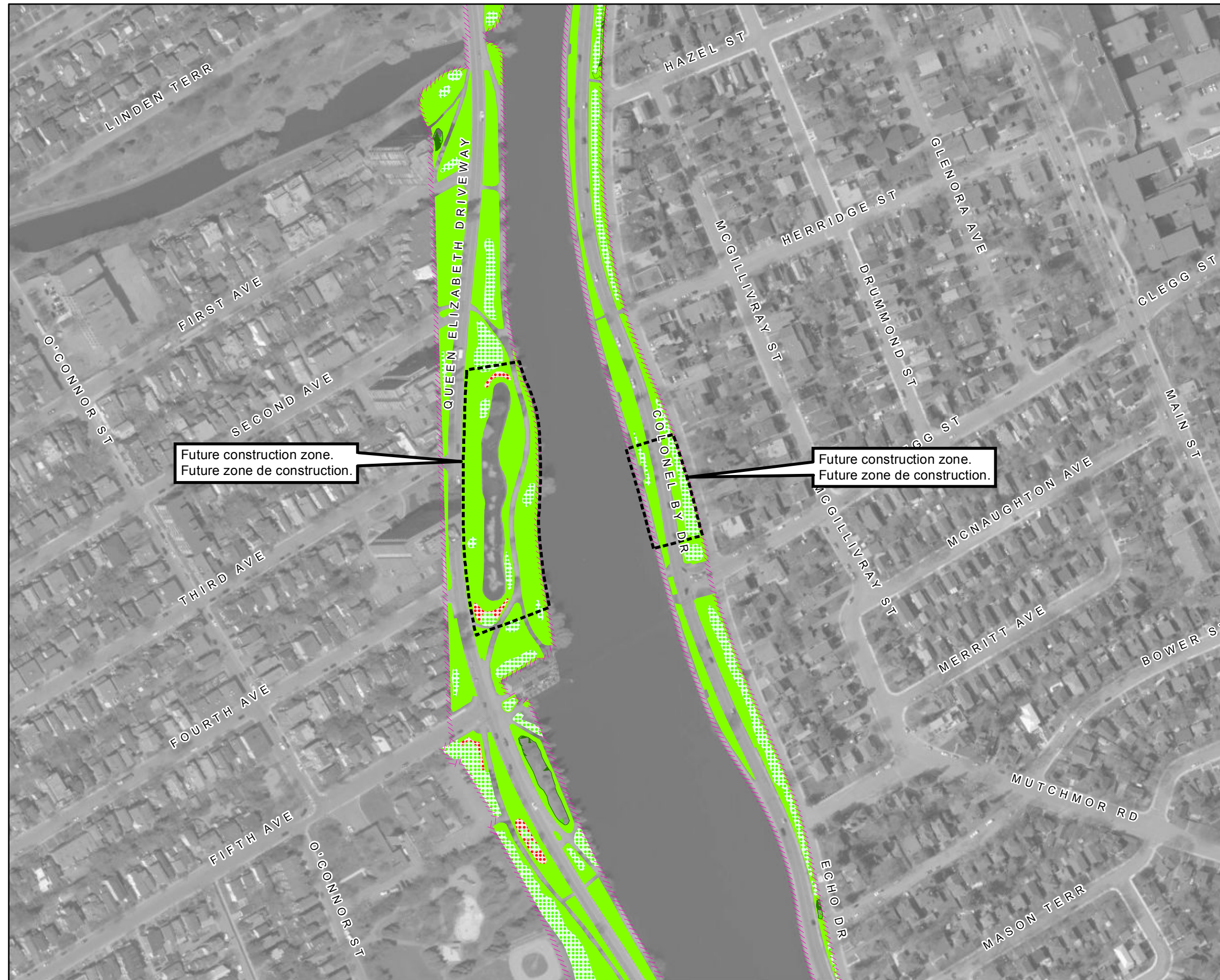
-  Class A  
Classe A
-  Class B  
Classe B
-  Class C  
Classe C
-  Class N  
Classe N

Firebreak  
Corridor coupe-feu

-  Class C  
Classe C

Other Green Spaces  
D'autres espaces vert

-  Garden  
Jardin
-  Shrub Bed  
Massif d'arbustes
-  Wild Flowers  
Fleurs sauvages
-  Recreational Area  
Espace récréatif
-  Tree Stand  
Peuplement d'arbres
-  Site Limit  
Limite de site











Legend - Légende


Turf  
Gazon

-  Class A  
Classe A
-  Class B  
Classe B
-  Class C  
Classe C
-  Class N  
Classe N

Firebreak  
Corridor coupe-feu

-  Class C  
Classe C

Other Green Spaces  
D'autres espaces vert

-  Garden  
Jardin
-  Shrub Bed  
Massif d'arbustes
-  Wild Flowers  
Fleurs sauvages
-  Recreational Area  
Espace récréatif
-  Tree Stand  
Peuplement d'arbres
-  Site Limit  
Limite de site











Legend - Légende

Turf  
Gazon

-  Class A  
Classe A
-  Class B  
Classe B
-  Class C  
Classe C
-  Class N  
Classe N

Firebreak

Corridor coupe-feu

-  Class C  
Classe C

Other Green Spaces  
D'autres espaces vert





-  Garden  
Jardin
-  Shrub Bed  
Massif d'arbustes
-  Wild Flowers  
Fleurs sauvages
-  Recreational Area  
Espace récréatif
-  Tree Stand  
Peuplement d'arbres
-  Site Limit  
Limite de site





Legend - Légende

Turf  
Gazon

-  Class A  
Classe A
-  Class B  
Classe B
-  Class C  
Classe C
-  Class N  
Classe N

Firebreak

Corridor coupe-feu

-  Class C  
Classe C

Other Green Spaces  
D'autres espaces vert

-  Garden  
Jardin
-  Shrub Bed  
Massif d'arbustes
-  Wild Flowers  
Fleurs sauvages
-  Recreational Area  
Espace récréatif
-  Tree Stand  
Peuplement d'arbres
-  Site Limit  
Limite de site











Legend - Légende

Turf  
Gazon

-  Class A  
Classe A
-  Class B  
Classe B
-  Class C  
Classe C
-  Class N  
Classe N

Firebreak  
Corridor coupe-feu

-  Class C  
Classe C

Other Green Spaces  
D'autres espaces vert

-  Garden  
Jardin
-  Shrub Bed  
Massif d'arbustes
-  Wild Flowers  
Fleurs sauvages
-  Recreational Area  
Espace récréatif
-  Tree Stand  
Peuplement d'arbres
-  Site Limit  
Limite de site







NCC Site Number Numéro de site (CCN)	Map Number Numéro de carte	Date: 04 Jul 2017
<b>98782 \ 98783</b>	<b>10 of 15</b>	Scale Échelle: 1:2,250

**Legend - Légende**












- Turf**  
**Gazon**
- Class A  
Classe A
  - Class B  
Classe B
  - Class C  
Classe C
  - Class N  
Classe N
- Firebreak**  
**Corridor coupe-feu**
- Class C  
Classe C
- Other Green Spaces**  
**D'autres espaces vert**
- Garden  
Jardin
  - Shrub Bed  
Massif d'arbustes
  - Wild Flowers  
Fleurs sauvages
  - Recreational Area  
Espace récréatif
  - Tree Stand  
Peuplement d'arbres
  - Site Limit  
Limite de site





NCC Site Number Numéro de site (CCN)	Map Number Numéro de carte	Date: 04 Jul 2017
<b>98782 \ 98783</b>	<b>11 of 15</b>	Scale Échelle: 1:2,500

**Legend - Légende**

- Turf**  
**Gazon**
-  Class A  
Classe A
  -  Class B  
Classe B
  -  Class C  
Classe C
  -  Class N  
Classe N
- Firebreak**  
**Corridor coupe-feu**
-  Class C  
Classe C
- Other Green Spaces**  
**D'autres espaces vert**
-  Garden  
Jardin
  -  Shrub Bed  
Massif d'arbustes
  -  Wild Flowers  
Fleurs sauvages
  -  Recreational Area  
Espace récréatif
  -  Tree Stand  
Peuplement d'arbres
  -  Site Limit  
Limite de site





NCC Site Number Numéro de site (CCN)	Map Number Numéro de carte	Date: 04 Jul 2017
<b>98782 \ 98783</b>	<b>12 of 15</b>	Scale Échelle: 1:2,500

**Legend - Légende**





- Turf**  
**Gazon**
-  Class A  
Classe A
  -  Class B  
Classe B
  -  Class C  
Classe C
  -  Class N  
Classe N
- Firebreak**  
**Corridor coupe-feu**
-  Class C  
Classe C
- Other Green Spaces**  
**D'autres espaces vert**
-  Garden  
Jardin
  -  Shrub Bed  
Massif d'arbustes
  -  Wild Flowers  
Fleurs sauvages
  -  Recreational Area  
Espace récréatif
  -  Tree Stand  
Peuplement d'arbres
  -  Site Limit  
Limite de site





Legend - Légende




Turf  
Gazon

-  Class A  
Classe A
-  Class B  
Classe B
-  Class C  
Classe C
-  Class N  
Classe N

Firebreak  
Corridor coupe-feu

-  Class C  
Classe C

Other Green Spaces  
D'autres espaces vert

-  Garden  
Jardin
-  Shrub Bed  
Massif d'arbustes
-  Wild Flowers  
Fleurs sauvages
-  Recreational Area  
Espace récréatif
-  Tree Stand  
Peuplement d'arbres
-  Site Limit  
Limite de site





CBD - QED - Heron

PCB - PRE - Heron





NCC Site Number  
Numéro de site (CCN)  
98782 \ 98783

Map Number  
Numéro de carte  
14 of 15

Date:  
04 Jul 2017  
Scale  
Échelle:  
1:2,625

Legend - Légende


Turf  
Gazon

-  Class A  
Classe A
-  Class B  
Classe B
-  Class C  
Classe C
-  Class N  
Classe N

Firebreak  
Corridor coupe-feu

-  Class C  
Classe C

Other Green Spaces  
D'autres espaces vert

-  Garden  
Jardin
-  Shrub Bed  
Massif d'arbustes
-  Wild Flowers  
Fleurs sauvages
-  Recreational Area  
Espace récréatif
-  Tree Stand  
Peuplement d'arbres
-  Site Limit  
Limite de site









Legend - Légende

Fixtures  
Biens civils

- Bollard
- Gate
- Manhole
- Tree Grate
- Culvert
- Drain
- Ash Can
- Bench
- Bicycle Rack
- Flag Pole
- Garbage Can
- Picnic Table
- Cultural Asset
- Metal
- Wood
- Miscellaneous
- Guard Rail
- Hand Rail
- Concrete
- Masonry and Iron
- Concrete and Iron
- Stone Masonry
- Miscellaneous

Curbs & Edging  
Bords & bordures

- Asphalt
- Concrete
- Granite
- Stone
- Wood
- Miscellaneous

Furniture  
Mobilier

- Ash Can
- Bench
- Bicycle Rack
- Flag Pole
- Garbage Can
- Picnic Table
- Cultural Asset

Materials  
Matériaux

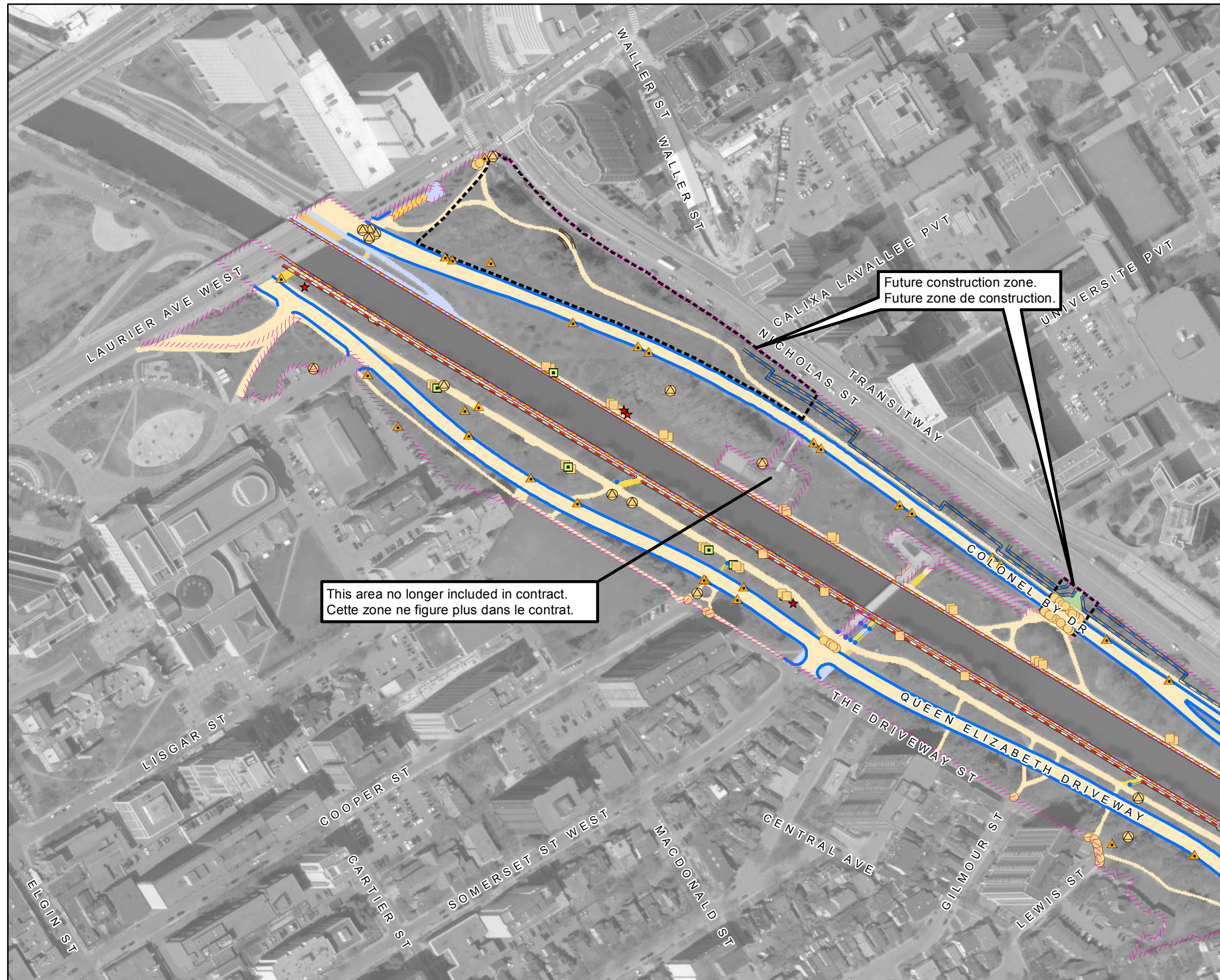
- Asphalt
- Cobblestone
- Concrete
- Earth
- Exposed Aggregate
- Flagstone
- Granite
- Gravel
- Interlock
- Marble
- Mega Paver
- Stonedust
- Wood
- Miscellaneous
- Landscape Material
- Steps
- Site Limit

Fencing  
Clôture

- Metal
- Wood
- Miscellaneous
- Guard Rail
- Hand Rail

Walls  
Murs

- Concrete
- Masonry and Iron
- Concrete and Iron
- Stone Masonry
- Miscellaneous

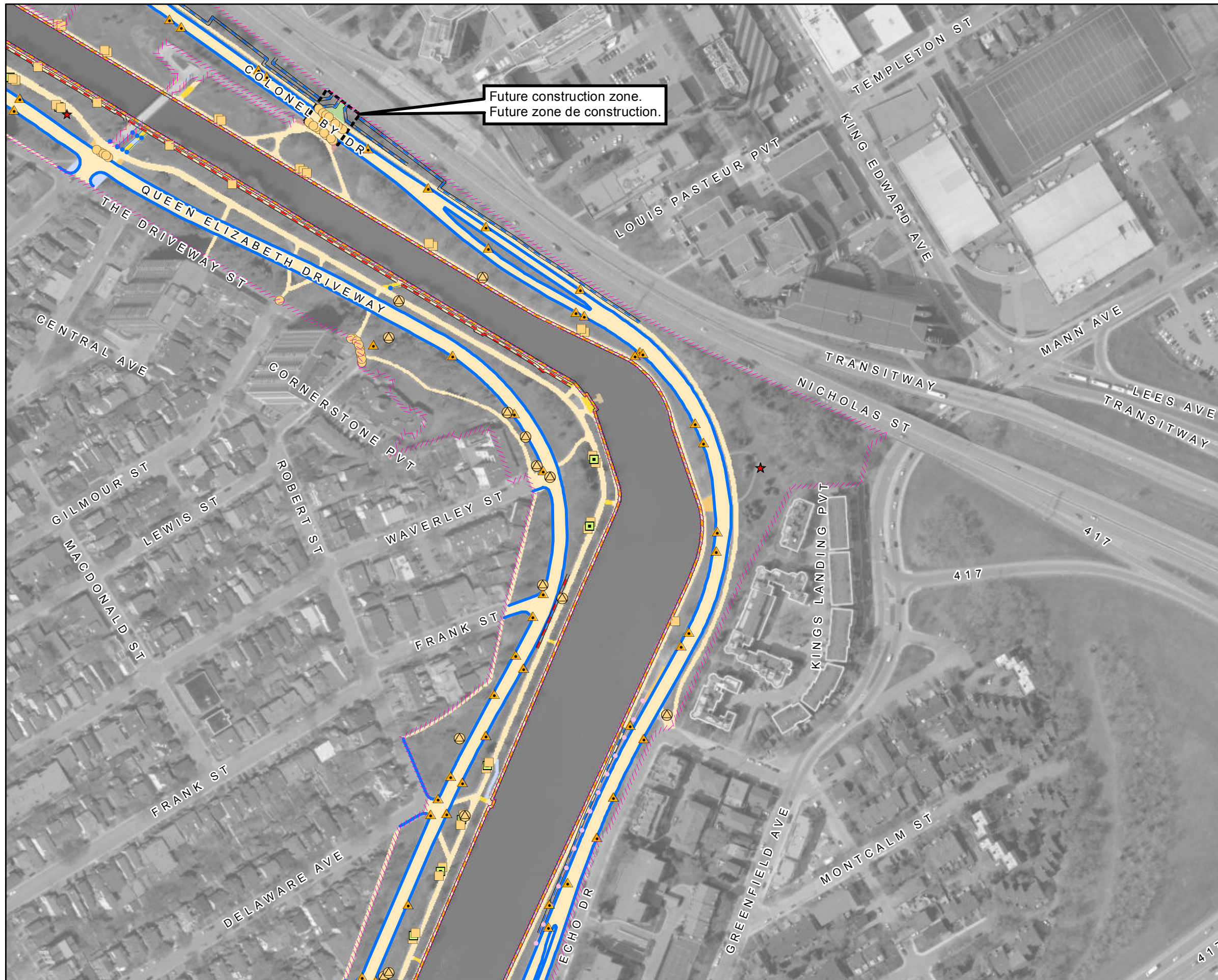


Future construction zone.  
Future zone de construction.

This area no longer included in contract.  
Cette zone ne figure plus dans le contrat.



Future construction zone.  
Future zone de construction.



Legend - Légende

Fixtures Biens civils	Curbs & Edging Bords & bordures
Bollard	Asphalt
Gate	Béton
Manhole	Granit
Tree Grate	Pierre
Culvert	Bois
Drain	Miscellaneous Divers
Ash Can	Asphalt
Bench	Cobblestone
Bicycle Rack	Béton
Flag Pole	Terre
Garbage Can	Exposed Aggregate
Picnic Table	Flagstone
Cultural Asset	Granit
Metal	Gravier
Bois	Pavé autobloquant
Miscellaneous Divers	Marbre
Guard Rail	Mega Paver
Hand Rail	Poussière de pierre
Béton	Bois
Maçonnerie et fer	Miscellaneous Divers
Béton et fer	Landscape Material
Maçonnerie en pierre	Marches
Miscellaneous Divers	Site Limit



Legend - Légende

Fixtures  
Biens civils

- Bollard  
Butoir
- Gate  
Barrière
- Manhole  
Trou d'homme
- Tree Grate  
Grille d'arbre
- Culvert  
Ponceau
- Drain  
Drain

Furniture  
Mobilier

- Ash Can  
Seau à cendre
- Bench  
Banc
- Bicycle Rack  
Support à bicyclettes
- Flag Pole  
Mât de drapeau
- Garbage Can  
Poubelle
- Picnic Table  
Table à pique-nique
- Cultural Asset  
Biens culturels

Fencing  
Clôture

- Metal  
Métal
- Wood  
Bois
- Miscellaneous  
Divers
- Guard Rail  
Balustrade
- Hand Rail  
Rampe d'escalier

Walls  
Murs

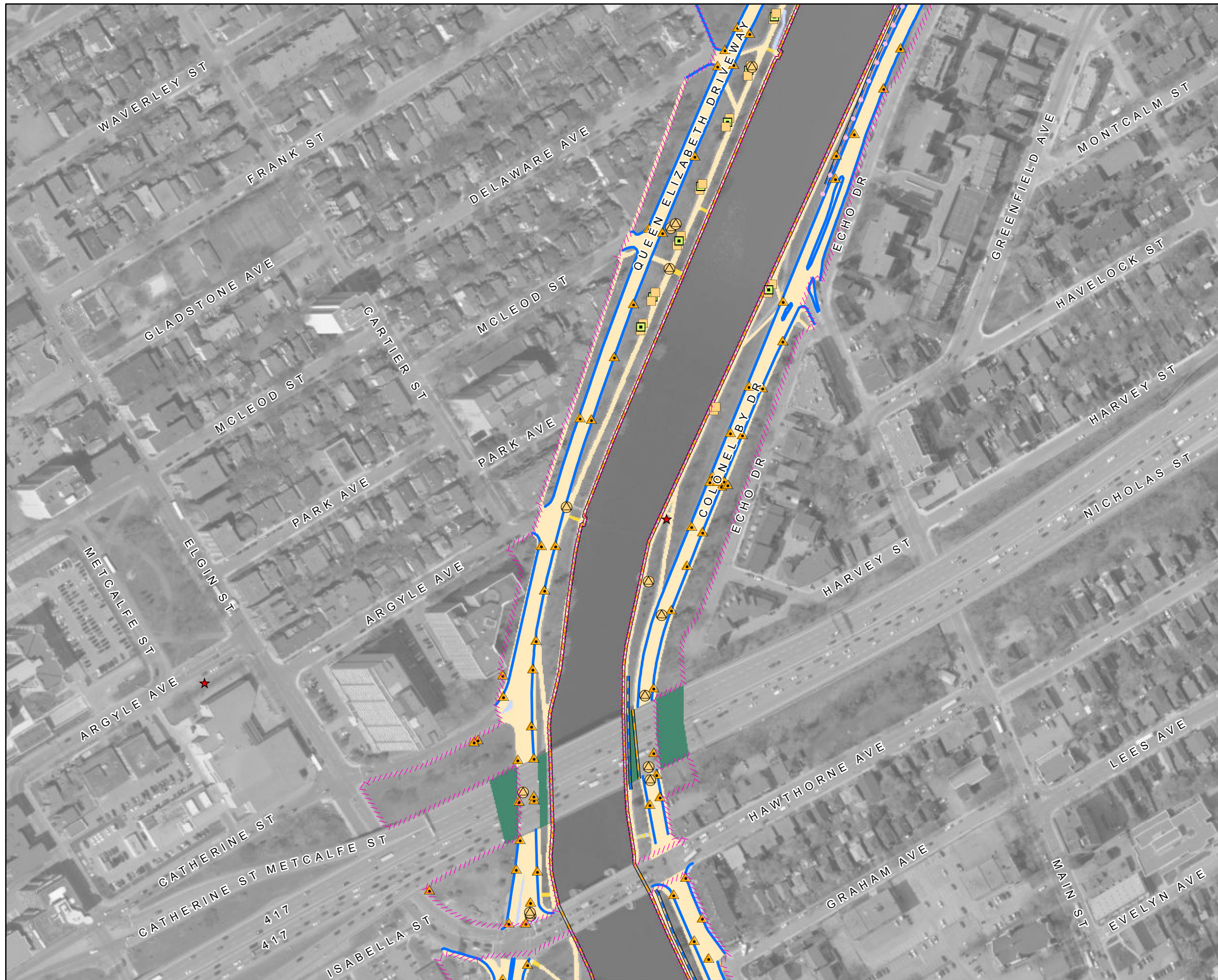
- Concrete  
Béton
- Masonry and Iron  
Maçonnerie et fer
- Concrete and Iron  
Béton et fer
- Stone Masonry  
Maçonnerie en pierre
- Miscellaneous  
Divers

Curbs & Edging  
Bords & bordures

- Asphalt  
Asphalte
- Concrete  
Béton
- Granite  
Granit
- Stone  
Pierre
- Wood  
Bois
- Miscellaneous  
Divers

Materials  
Matériaux

- Asphalt  
Asphalte
- Cobblestone  
Pavé
- Concrete  
Béton
- Earth  
Terre
- Exposed Aggregate  
Agrégat exposé
- Flagstone  
Dalles
- Granite  
Granit
- Gravel  
Gravier
- Interlock  
Pavé autobloquant
- Marble  
Marbre
- Mega Paver  
Pavé de béton
- Stonedust  
Poussière de pierre
- Wood  
Bois
- Miscellaneous  
Divers
- Landscape Material  
Matériaux
- Steps  
Marches
- Site Limit  
Limite de site





Legend - Légende

Fixtures  
Biens civils

- Bollard  
Butoir
- Gate  
Barrière
- Manhole  
Trou d'homme
- Tree Grate  
Grille d'arbre
- Culvert  
Ponceau
- Drain  
Drain

Furniture  
Mobilier

- Ash Can  
Seau à cendre
- Bench  
Banc
- Bicycle Rack  
Support à bicyclettes
- Flag Pole  
Mât de drapeau
- Garbage Can  
Poubelle
- Picnic Table  
Table à pique-nique
- Cultural Asset  
Biens culturels

Fencing  
Clôture

- Metal  
Métal
- Wood  
Bois
- Miscellaneous  
Divers
- Guard Rail  
Balustrade
- Hand Rail  
Rampe d'escalier

Walls  
Murs

- Concrete  
Béton
- Masonry and Iron  
Maçonnerie et fer
- Concrete and Iron  
Béton et fer
- Stone Masonry  
Maçonnerie en pierre
- Miscellaneous  
Divers

Curbs & Edging  
Bords & bordures

- Asphalt  
Asphalte
- Concrete  
Béton
- Granite  
Granit
- Stone  
Pierre
- Wood  
Bois
- Miscellaneous  
Divers

Materials  
Matériaux

- Asphalt  
Asphalte
- Cobblestone  
Pavé
- Concrete  
Béton
- Earth  
Terre
- Exposed Aggregate  
Agrégat exposé
- Flagstone  
Dalles
- Granite  
Granit
- Gravel  
Gravier
- Interlock  
Pavé autobloquant
- Marble  
Marbre
- Mega Paver  
Pavé de béton
- Stonedust  
Poussière de pierre
- Wood  
Bois
- Miscellaneous  
Divers
- Landscape Material  
Matériaux
- Steps  
Marches
- Site Limit  
Limite de site





Legend - Légende

Fixtures  
Biens civils

- Bollard
- Gate
- Manhole
- Tree Grate
- Culvert
- Drain
- Butoir
- Barrière
- Trou d'homme
- Grille d'arbre
- Ponceau
- Drain

Curbs & Edging  
Bords & bordures

- Asphalt
- Concrete
- Granite
- Stone
- Wood
- Miscellaneous
- Asphalte
- Béton
- Granit
- Pierre
- Bois
- Divers

Furniture  
Mobilier

- Ash Can
- Bench
- Bicycle Rack
- Flag Pole
- Garbage Can
- Picnic Table
- Cultural Asset
- Seau à cendre
- Banc
- Support à bicyclettes
- Mât de drapeau
- Poubelle
- Table à pique-nique
- Biens culturels

Materials  
Matériaux

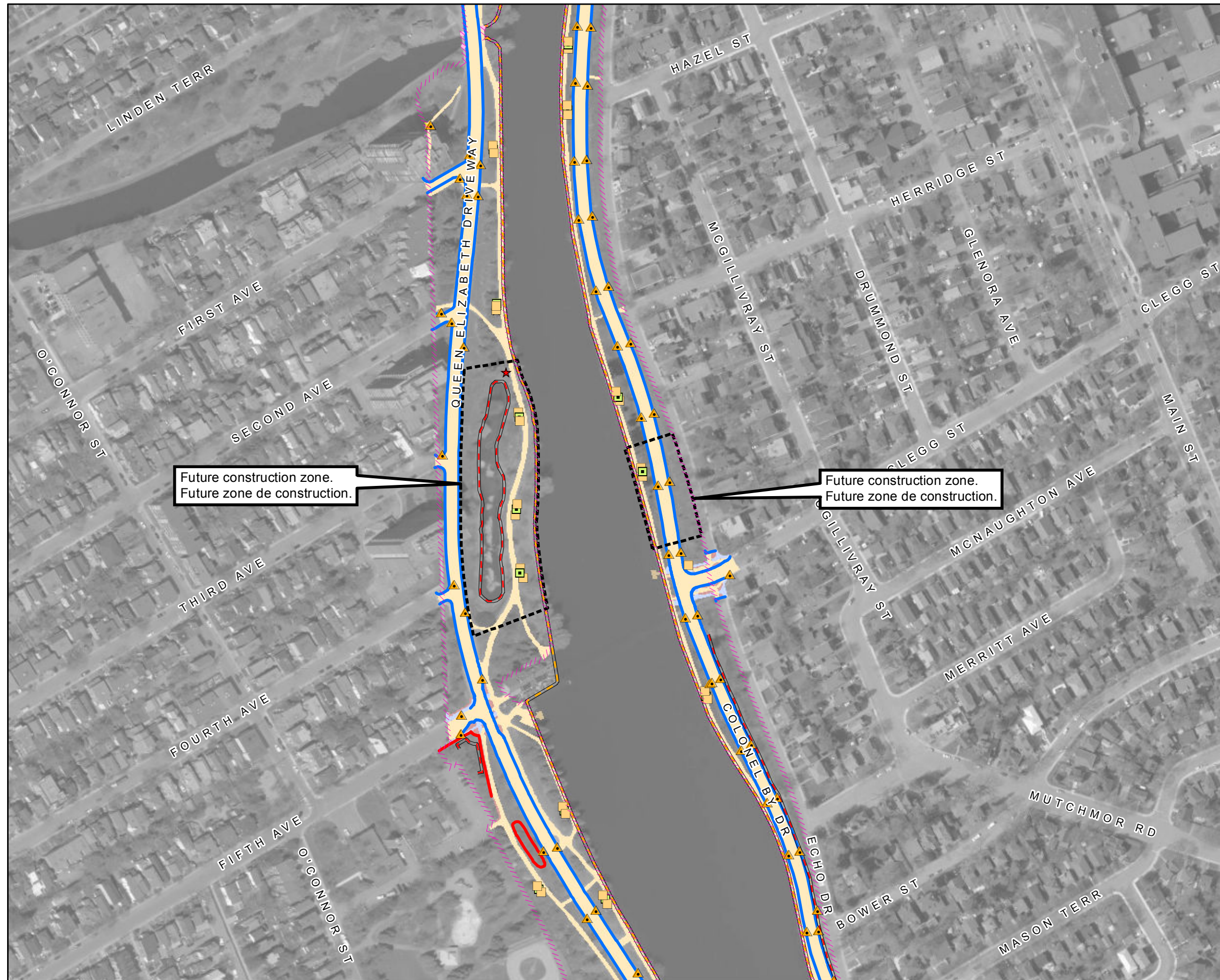
- Asphalt
- Cobblestone
- Concrete
- Earth
- Exposed Aggregate
- Flagstone
- Granite
- Gravel
- Interlock
- Marble
- Mega Paver
- Stonedust
- Wood
- Miscellaneous
- Landscape Material
- Steps
- Site Limit
- Asphalte
- Pavé
- Béton
- Terre
- Agrégat exposé
- Dalles
- Granit
- Gravier
- Pavé autobloquant
- Marbre
- Pavé de béton
- Poussière de pierre
- Bois
- Divers
- Matériaux
- Marches
- Limite de site

Fencing  
Clôture

- Metal
- Wood
- Miscellaneous
- Guard Rail
- Hand Rail
- Métal
- Bois
- Divers
- Balustrade
- Rampe d'escalier

Walls  
Murs

- Concrete
- Masonry and Iron
- Concrete and Iron
- Stone Masonry
- Miscellaneous
- Béton
- Maçonnerie et fer
- Béton et fer
- Maçonnerie en pierre
- Divers





Legend - Légende

Fixtures  
Biens civils

- Bollard  
Butoir
- Gate  
Barrière
- Manhole  
Trou d'homme
- Tree Grate  
Grille d'arbre
- Culvert  
Ponceau
- Drain  
Drain

Curbs & Edging  
Bords & bordures

- Asphalt  
Asphalte
- Concrete  
Béton
- Granite  
Granit
- Stone  
Pierre
- Wood  
Bois
- Miscellaneous  
Divers

Furniture  
Mobilier

- Ash Can  
Seau à cendre
- Bench  
Banc
- Bicycle Rack  
Support à bicyclettes
- Flag Pole  
Mât de drapeau
- Garbage Can  
Poubelle
- Picnic Table  
Table à pique-nique
- Cultural Asset  
Biens culturels

Materials  
Matériaux


- Asphalt  
Asphalte
- Cobblestone  
Pavé
- Concrete  
Béton
- Earth  
Terre
- Exposed Aggregate  
Agrégat exposé
- Flagstone  
Dalles
- Granite  
Granit
- Gravel  
Gravier
- Interlock  
Pavé autobloquant
- Marble  
Marbre
- Mega Paver  
Pavé de béton
- Stonedust  
Poussière de pierre
- Wood  
Bois
- Miscellaneous  
Divers
- Landscape Material  
Matériaux
- Steps  
Marches
- Site Limit  
Limite de site

Fencing  
Clôture

- Metal  
Métal
- Wood  
Bois
- Miscellaneous  
Divers
- Guard Rail  
Balustrade
- Hand Rail  
Rampe d'escalier

Walls  
Murs

- Concrete  
Béton
- Masonry and Iron  
Maçonnerie et fer
- Concrete and Iron  
Béton et fer
- Stone Masonry  
Maçonnerie en pierre
- Miscellaneous  
Divers





Legend - Légende

Fixtures  
Biens civils

- Bollard  
Butoir
- Gate  
Barrière
- Manhole  
Trou d'homme
- Tree Grate  
Grille d'arbre
- Culvert  
Ponceau
- Drain  
Drain

Furniture  
Mobilier

- Ash Can  
Seau à cendre
- Bench  
Banc
- Bicycle Rack  
Support à bicyclettes
- Flag Pole  
Mât de drapeau
- Garbage Can  
Poubelle
- Picnic Table  
Table à pique-nique
- Cultural Asset  
Biens culturels

Fencing  
Clôture

- Metal  
Métal
- Wood  
Bois
- Miscellaneous  
Divers
- Guard Rail  
Balustrade
- Hand Rail  
Rampe d'escalier

Walls  
Murs

- Concrete  
Béton
- Masonry and Iron  
Maçonnerie et fer
- Concrete and Iron  
Béton et fer
- Stone Masonry  
Maçonnerie en pierre
- Miscellaneous  
Divers

Curbs & Edging  
Bords & bordures

- Asphalt  
Asphalte
- Concrete  
Béton
- Granite  
Granit
- Stone  
Pierre
- Wood  
Bois
- Miscellaneous  
Divers

Materials  
Matériaux

- Asphalt  
Asphalte
- Cobblestone  
Pavé
- Concrete  
Béton
- Earth  
Terre
- Exposed Aggregate  
Agrégat exposé
- Flagstone  
Dalles
- Granite  
Granit
- Gravel  
Gravier
- Interlock  
Pavé autobloquant
- Marble  
Marbre
- Mega Paver  
Pavé de béton
- Stonedust  
Poussière de pierre
- Wood  
Bois
- Miscellaneous  
Divers
- Landscape Material  
Matériaux
- Steps  
Marches
- Site Limit  
Limite de site





Legend - Légende

Fixtures  
Biens civils

- Bollard
- Butoir
- Gate
- Barrière
- Manhole
- Trou d'homme
- Tree Grate
- Grille d'arbre
- Culvert
- Ponceau
- Drain
- Drain

Furniture  
Mobilier

- Ash Can
- Seau à cendre
- Bench
- Banc
- Bicycle Rack
- Support à bicyclettes
- Flag Pole
- Mât de drapeau
- Garbage Can
- Poubelle
- Picnic Table
- Table à pique-nique
- Cultural Asset
- Biens culturels

Fencing  
Clôture

- Metal
- Métal
- Wood
- Bois
- Miscellaneous
- Divers
- Guard Rail
- Balustrade
- Hand Rail
- Rampe d'escalier

Walls  
Murs

- Concrete
- Béton
- Masonry and Iron
- Maçonnerie et fer
- Concrete and Iron
- Béton et fer
- Stone Masonry
- Maçonnerie en pierre
- Miscellaneous
- Divers

Curbs & Edging  
Bords & bordures

- Asphalt
- Asphalte
- Concrete
- Béton
- Granite
- Granit
- Stone
- Pierre
- Wood
- Bois
- Miscellaneous
- Divers

Materials  
Matériaux

- Asphalt
- Asphalte
- Cobblestone
- Pavé
- Concrete
- Béton
- Earth
- Terre
- Exposed Aggregate
- Agrégat exposé
- Flagstone
- Dalles
- Granite
- Granit
- Gravel
- Gravier
- Interlock
- Pavé autobloquant
- Marble
- Marbre
- Mega Paver
- Pavé de béton
- Stonedust
- Poussière de pierre
- Wood
- Bois
- Miscellaneous
- Divers
- Landscape Material
- Matériaux
- Steps
- Marches
- Site Limit
- Limite de site





Legend - Légende

Fixtures  
Biens civils

- Bollard  
Butoir
- Gate  
Barrière
- Manhole  
Trou d'homme
- Tree Grate  
Grille d'arbre
- Culvert  
Ponceau
- Drain  
Drain

Furniture  
Mobilier

- Ash Can  
Seau à cendre
- Bench  
Banc
- Bicycle Rack  
Support à bicyclettes
- Flag Pole  
Mât de drapeau
- Garbage Can  
Poubelle
- Picnic Table  
Table à pique-nique
- Cultural Asset  
Biens culturels

Fencing  
Clôture

- Metal  
Métal
- Wood  
Bois
- Miscellaneous  
Divers
- Guard Rail  
Balustrade
- Hand Rail  
Rampe d'escalier

Walls  
Murs

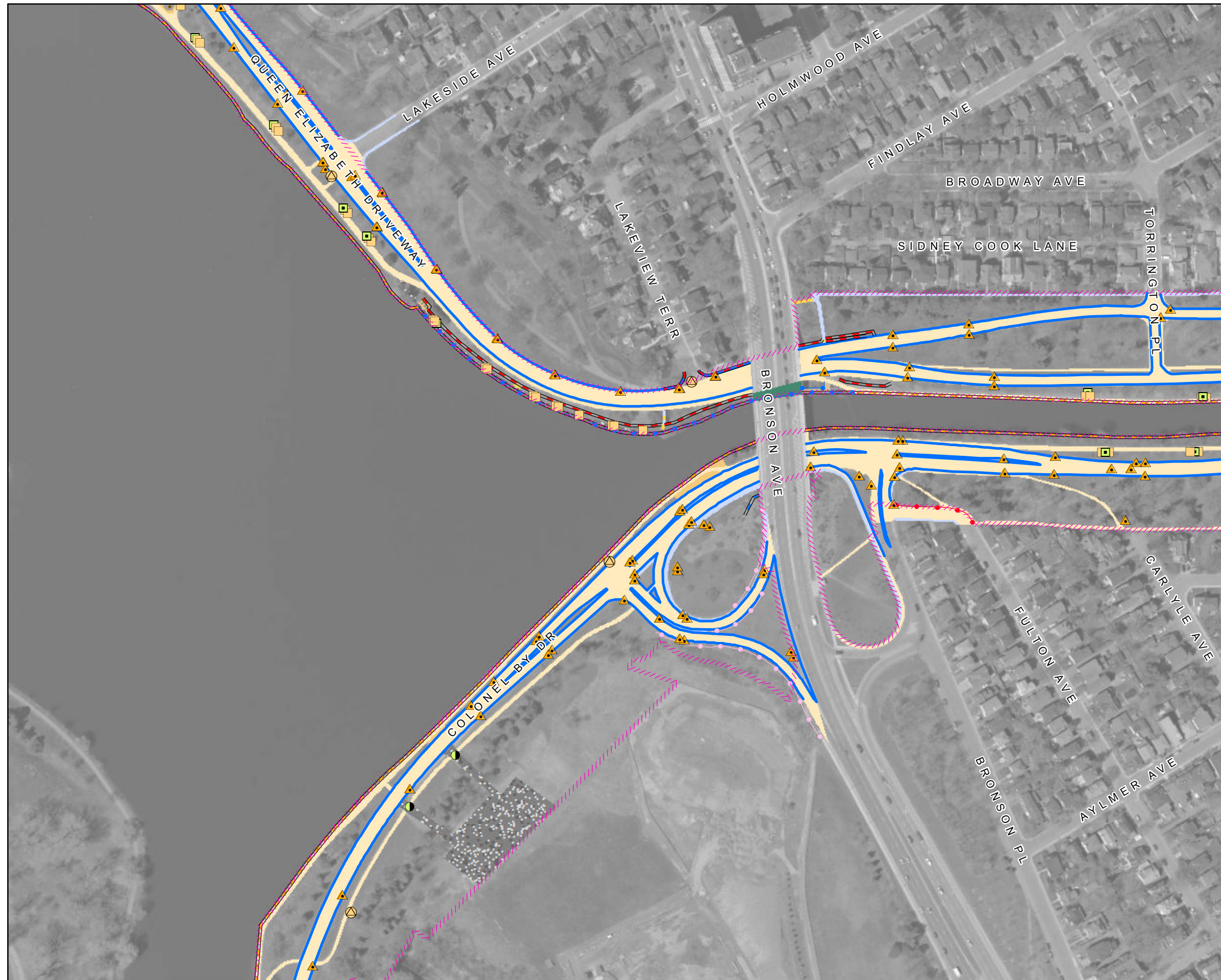
- Concrete  
Béton
- Masonry and Iron  
Maçonnerie et fer
- Concrete and Iron  
Béton et fer
- Stone Masonry  
Maçonnerie en pierre
- Miscellaneous  
Divers

Curbs & Edging  
Bords & bordures

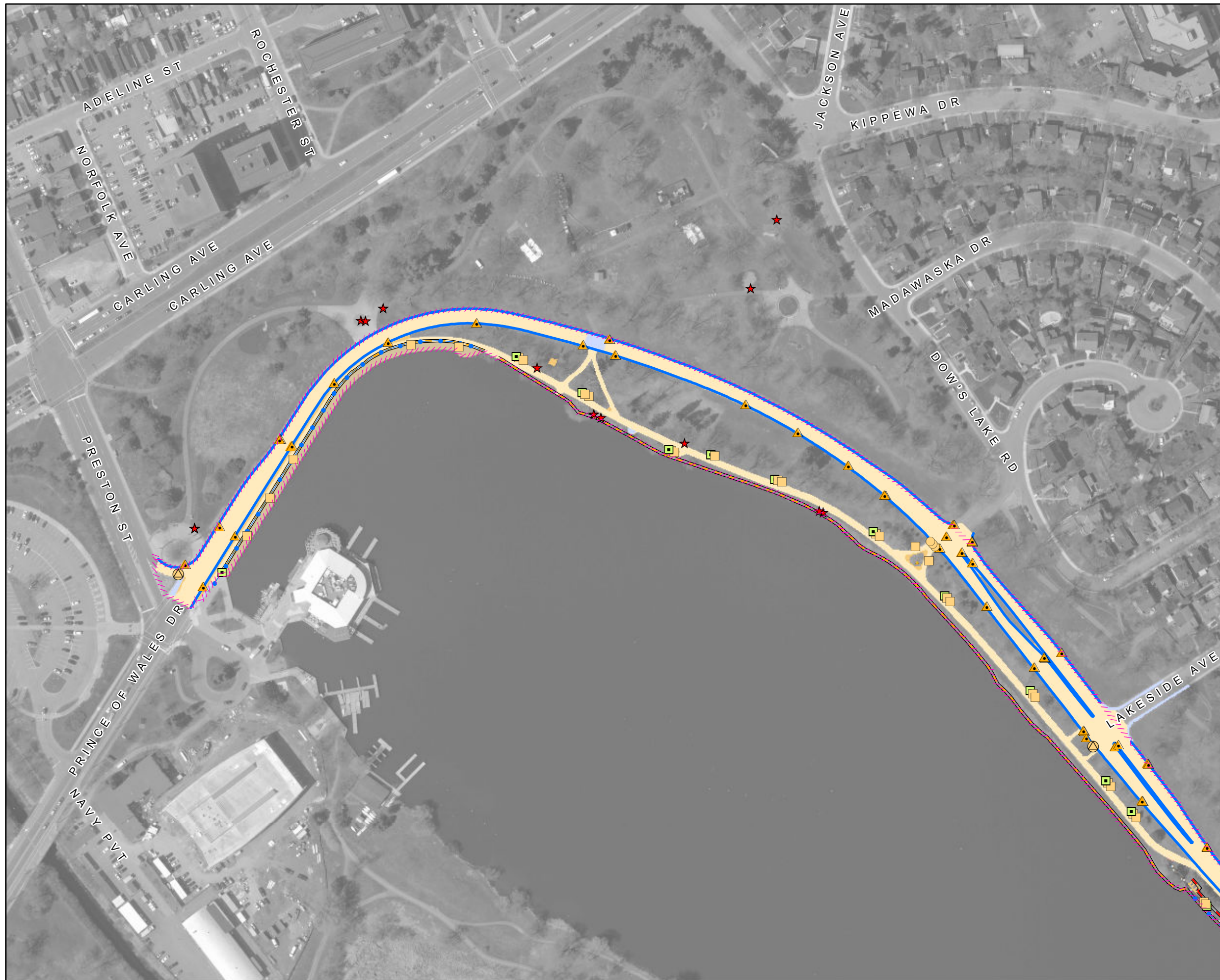
- Asphalt  
Asphalte
- Concrete  
Béton
- Granite  
Granit
- Stone  
Pierre
- Wood  
Bois
- Miscellaneous  
Divers

Materials  
Matériaux

- Asphalt  
Asphalte
- Cobblestone  
Pavé
- Concrete  
Béton
- Earth  
Terre
- Exposed Aggregate  
Agrégat exposé
- Flagstone  
Dalles
- Granite  
Granit
- Gravel  
Gravier
- Interlock  
Pavé autobloquant
- Marble  
Marbre
- Mega Paver  
Pavé de béton
- Stonedust  
Poussière de pierre
- Wood  
Bois
- Miscellaneous  
Divers
- Landscape Material  
Matériaux
- Steps  
Marches
- Site Limit  
Limite de site







<b>Civil Assets</b> <b>Biens Civil</b>		<b>2&amp;7</b>
<b>CBD - QED - Dow's Lake</b>		
<b>PCB - PRE - Lac Dow</b>		
<b>NCC Site Number</b> Numéro de site (CCN)	<b>Map Number</b> Numéro de carte	<b>Date:</b> 04 Jul 2017
<b>98782   98783</b>	<b>10 of 15</b>	<b>Scale</b> Échelle: 1:2,300

**Legend - Légende**

<p><b>Fixtures</b> <b>Biens civils</b></p> <ul style="list-style-type: none"> <li> Bollard</li> <li> Gate</li> <li> Manhole</li> <li> Tree Grate</li> <li> Culvert</li> <li> Drain</li> </ul> <p><b>Furniture</b> <b>Mobilier</b></p> <ul style="list-style-type: none"> <li> Ash Can</li> <li> Bench</li> <li> Bicycle Rack</li> <li> Flag Pole</li> <li> Garbage Can</li> <li> Picnic Table</li> <li> Cultural Asset</li> </ul> <p><b>Fencing</b> <b>Clôture</b></p> <ul style="list-style-type: none"> <li> Metal</li> <li> Wood</li> <li> Miscellaneous</li> <li> Guard Rail</li> <li> Hand Rail</li> </ul> <p><b>Walls</b> <b>Murs</b></p> <ul style="list-style-type: none"> <li> Concrete</li> <li> Masonry and Iron</li> <li> Concrete and Iron</li> <li> Stone Masonry</li> <li> Miscellaneous</li> </ul>	<p><b>Curbs &amp; Edging</b> <b>Bords &amp; bordures</b></p> <ul style="list-style-type: none"> <li> Asphalt</li> <li> Concrete</li> <li> Granite</li> <li> Stone</li> <li> Wood</li> <li> Miscellaneous</li> </ul> <p><b>Materials</b> <b>Matériaux</b></p> <ul style="list-style-type: none"> <li> Asphalt</li> <li> Cobblestone</li> <li> Concrete</li> <li> Earth</li> <li> Exposed Aggregate</li> <li> Flagstone</li> <li> Granite</li> <li> Gravel</li> <li> Interlock</li> <li> Marble</li> <li> Mega Paver</li> <li> Stonedust</li> <li> Wood</li> <li> Miscellaneous</li> <li> Landscape Material</li> <li> Steps</li> <li> Site Limit</li> </ul>
--	--

**NATIONAL CAPITAL COMMISSION**  
**COMMISSION DE LA CAPITALE NATIONALE**





<b>Civil Assets Biens Civil</b>		2&7
<b>CBD - QED - Carleton University PCB - PRE - Université Carleton</b>		
NCC Site Number Numéro de site (CCN)	Map Number Numéro de carte	Date: 04 Jul 2017
98782 \ 98783	11 of 15	Scale Échelle: 1:2,500

**Legend - Légende**

<p><b>Fixtures Biens civils</b></p> <ul style="list-style-type: none"> <li> Bollard</li> <li> Gate</li> <li> Manhole</li> <li> Tree Grate</li> <li> Culvert</li> <li> Drain</li> </ul> <p><b>Furniture Mobilier</b></p> <ul style="list-style-type: none"> <li> Ash Can</li> <li> Bench</li> <li> Bicycle Rack</li> <li> Flag Pole</li> <li> Garbage Can</li> <li> Picnic Table</li> <li> Cultural Asset</li> </ul> <p><b>Fencing Clôture</b></p> <ul style="list-style-type: none"> <li> Metal</li> <li> Wood</li> <li> Miscellaneous</li> <li> Guard Rail</li> <li> Hand Rail</li> </ul> <p><b>Walls Murs</b></p> <ul style="list-style-type: none"> <li> Concrete</li> <li> Masonry and Iron</li> <li> Concrete and Iron</li> <li> Stone Masonry</li> <li> Miscellaneous</li> </ul>	<p><b>Curbs &amp; Edging Bords &amp; bordures</b></p> <ul style="list-style-type: none"> <li> Asphalt</li> <li> Concrete</li> <li> Granite</li> <li> Stone</li> <li> Wood</li> <li> Miscellaneous</li> </ul> <p><b>Materials Matériaux</b></p> <ul style="list-style-type: none"> <li> Asphalt</li> <li> Cobblestone</li> <li> Concrete</li> <li> Earth</li> <li> Exposed Aggregate</li> <li> Flagstone</li> <li> Granite</li> <li> Gravel</li> <li> Interlock</li> <li> Marble</li> <li> Mega Paver</li> <li> Stonedust</li> <li> Wood</li> <li> Miscellaneous</li> <li> Landscape Material</li> <li> Steps</li> </ul> <p> Site Limit</p>
--	--

**NATIONAL CAPITAL COMMISSION**  
**COMMISSION DE LA CAPITALE NATIONALE**





**Legend - Légende**

<b>Fixtures Biens civils</b>	<b>Curbs &amp; Edging Bords &amp; bordures</b>
<ul style="list-style-type: none"> <li> Bollard Butoir</li> <li> Gate Barrière</li> <li> Manhole Trou d'homme</li> <li> Tree Grate Grille d'arbre</li> <li> Culvert Ponceau</li> <li> Drain Drain</li> </ul>	<ul style="list-style-type: none"> <li> Asphalt Asphalte</li> <li> Concrete Béton</li> <li> Granite Granit</li> <li> Stone Pierre</li> <li> Wood Bois</li> <li> Miscellaneous Divers</li> </ul>
<b>Furniture Mobilier</b>	<b>Materials Matériaux</b>
<ul style="list-style-type: none"> <li> Ash Can Seau à cendre</li> <li> Bench Banc</li> <li> Bicycle Rack Support à bicyclettes</li> <li> Flag Pole Mât de drapeau</li> <li> Garbage Can Poubelle</li> <li> Picnic Table Table à pique-nique</li> <li> Cultural Asset Biens culturels</li> </ul>	<ul style="list-style-type: none"> <li> Asphalt Asphalte</li> <li> Cobblestone Pavé</li> <li> Concrete Béton</li> <li> Earth Terre</li> <li> Exposed Aggregate Agrégat exposé</li> <li> Flagstone Dalles</li> <li> Granite Granit</li> <li> Gravel Gravier</li> <li> Interlock Pavé autobloquant</li> <li> Marble Marbre</li> <li> Mega Paver Pavé de béton</li> <li> Stonedust Poussière de pierre</li> <li> Wood Bois</li> <li> Miscellaneous Divers</li> <li> Landscape Material Matériaux</li> <li> Steps Marches</li> <li> Site Limit Limite de site</li> </ul>
<b>Fencing Clôture</b>	
<ul style="list-style-type: none"> <li> Metal Métal</li> <li> Wood Bois</li> <li> Miscellaneous Divers</li> <li> Guard Rail Balustrade</li> <li> Hand Rail Rampe d'escalier</li> </ul>	
<b>Walls Murs</b>	
<ul style="list-style-type: none"> <li> Concrete Béton</li> <li> Masonry and Iron Maçonnerie et fer</li> <li> Concrete and Iron Béton et fer</li> <li> Stone Masonry Maçonnerie en pierre</li> <li> Miscellaneous Divers</li> </ul>	





<b>Civil Assets</b> <b>Biens Civil</b>		<b>2&amp;7</b>
<b>CBD - QED - University</b> <b>PCB - PRE - Université</b>		
<b>NCC Site Number</b> Numéro de site (CCN)	<b>Map Number</b> Numéro de carte	<b>Date:</b> 04 Jul 2017
<b>98782   98783</b>	<b>13 of 15</b>	<b>Scale</b> Échelle: 1:2,500

**Legend - Légende**

<p><b>Fixtures</b> <b>Biens civils</b></p> <ul style="list-style-type: none"> <li> Bollard</li> <li> Butoir</li> <li> Gate</li> <li> Barrière</li> <li> Manhole</li> <li> Trou d'homme</li> <li> Tree Grate</li> <li> Grille d'arbre</li> <li> Culvert</li> <li> Ponceau</li> <li> Drain</li> <li> Drain</li> </ul> <p><b>Furniture</b> <b>Mobilier</b></p> <ul style="list-style-type: none"> <li> Ash Can</li> <li> Seau à cendre</li> <li> Bench</li> <li> Banc</li> <li> Bicycle Rack</li> <li> Support à bicyclettes</li> <li> Flag Pole</li> <li> Mât de drapeau</li> <li> Garbage Can</li> <li> Poubelle</li> <li> Picnic Table</li> <li> Table à pique-nique</li> <li> Cultural Asset</li> <li> Biens culturels</li> </ul> <p><b>Fencing</b> <b>Clôture</b></p> <ul style="list-style-type: none"> <li> Metal</li> <li> Métal</li> <li> Wood</li> <li> Bois</li> <li> Miscellaneous</li> <li> Divers</li> <li> Guard Rail</li> <li> Balustrade</li> <li> Hand Rail</li> <li> Rampe d'escalier</li> </ul> <p><b>Walls</b> <b>Murs</b></p> <ul style="list-style-type: none"> <li> Concrete</li> <li> Béton</li> <li> Masonry and Iron</li> <li> Maçonnerie et fer</li> <li> Concrete and Iron</li> <li> Béton et fer</li> <li> Stone Masonry</li> <li> Maçonnerie en pierre</li> <li> Miscellaneous</li> <li> Divers</li> </ul>	<p><b>Curbs &amp; Edging</b> <b>Bords &amp; bordures</b></p> <ul style="list-style-type: none"> <li> Asphalt</li> <li> Asphalte</li> <li> Concrete</li> <li> Béton</li> <li> Granite</li> <li> Granit</li> <li> Stone</li> <li> Pierre</li> <li> Wood</li> <li> Bois</li> <li> Miscellaneous</li> <li> Divers</li> </ul> <p><b>Materials</b> <b>Matériaux</b></p> <ul style="list-style-type: none"> <li> Asphalt</li> <li> Asphalte</li> <li> Cobblestone</li> <li> Pavé</li> <li> Concrete</li> <li> Béton</li> <li> Earth</li> <li> Terre</li> <li> Exposed Aggregate</li> <li> Agrégat exposé</li> <li> Flagstone</li> <li> Dalles</li> <li> Granite</li> <li> Granit</li> <li> Gravel</li> <li> Gravier</li> <li> Interlock</li> <li> Pavé autobloquant</li> <li> Marble</li> <li> Marbre</li> <li> Mega Paver</li> <li> Pavé de béton</li> <li> Stonedust</li> <li> Poussière de pierre</li> <li> Wood</li> <li> Bois</li> <li> Miscellaneous</li> <li> Divers</li> <li> Landscape Material</li> <li> Matériaux</li> <li> Steps</li> <li> Marches</li> <li> Site Limit</li> <li> Limite de site</li> </ul>
--	--

**NATIONAL CAPITAL COMMISSION**  
**COMMISSION DE LA CAPITALE NATIONALE**



Legend - Légende

Fixtures  
Biens civils

- Bollard
- Butoir
- Gate
- Barrière
- Manhole
- Trou d'homme
- Tree Grate
- Grille d'arbre
- Culvert
- Ponceau
- Drain
- Drain

Furniture  
Mobilier

- Ash Can
- Seau à cendre
- Bench
- Banc
- Bicycle Rack
- Support à bicyclettes
- Flag Pole
- Mât de drapeau
- Garbage Can
- Poubelle
- Picnic Table
- Table à pique-nique
- Cultural Asset
- Biens culturels

Fencing  
Clôture

- Metal
- Métal
- Wood
- Bois
- Miscellaneous
- Divers
- Guard Rail
- Balustrade
- Hand Rail
- Rampe d'escalier

Walls  
Murs

- Concrete
- Béton
- Masonry and Iron
- Maçonnerie et fer
- Concrete and Iron
- Béton et fer
- Stone Masonry
- Maçonnerie en pierre
- Miscellaneous
- Divers

Curbs & Edging  
Bords & bordures

- Asphalt
- Asphalt
- Concrete
- Béton
- Granite
- Granit
- Stone
- Pierre
- Wood
- Bois
- Miscellaneous
- Divers

Materials  
Matériaux

- Asphalt
- Asphalt
- Cobblestone
- Pavé
- Concrete
- Béton
- Earth
- Terre
- Exposed Aggregate
- Agrégat exposé
- Flagstone
- Dalles
- Granite
- Granit
- Gravel
- Gravier
- Interlock
- Pavé autobloquant
- Marble
- Marbre
- Mega Paver
- Pavé de béton
- Stonedust
- Poussière de pierre
- Wood
- Bois
- Miscellaneous
- Divers
- Landscape Material
- Matériaux
- Steps
- Marches
- Site Limit
- Limite de site





Legend - Légende

Fixtures  
Biens civils

- Bollard
- Butoir
- Gate
- Barrière
- Manhole
- Trou d'homme
- Tree Grate
- Grille d'arbre
- Culvert
- Ponceau
- Drain
- Drain

Furniture  
Mobilier

- Ash Can
- Seau à cendre
- Bench
- Banc
- Bicycle Rack
- Support à bicyclettes
- Flag Pole
- Mât de drapeau
- Garbage Can
- Poubelle
- Picnic Table
- Table à pique-nique
- Cultural Asset
- Biens culturels

Fencing  
Clôture

- Metal
- Métal
- Wood
- Bois
- Miscellaneous
- Divers
- Guard Rail
- Balustrade
- Hand Rail
- Rampe d'escalier

Walls  
Murs

- Concrete
- Béton
- Masonry and Iron
- Maçonnerie et fer
- Concrete and Iron
- Béton et fer
- Stone Masonry
- Maçonnerie en pierre
- Miscellaneous
- Divers

Curbs & Edging  
Bords & bordures

- Asphalt
- Asphalte
- Concrete
- Béton
- Granite
- Granit
- Stone
- Pierre
- Wood
- Bois
- Miscellaneous
- Divers

Materials  
Matériaux

- Asphalt
- Asphalte
- Cobblestone
- Pavé
- Concrete
- Béton
- Earth
- Terre
- Exposed Aggregate
- Agrégat exposé
- Flagstone
- Dalles
- Granite
- Granit
- Gravel
- Gravier
- Interlock
- Pavé autobloquant
- Marble
- Marbre
- Mega Paver
- Pavé de béton
- Stonedust
- Poussière de pierre
- Wood
- Bois
- Miscellaneous
- Divers
- Landscape Material
- Matériaux
- Steps
- Marches
- Site Limit
- Limite de site





Legend - Légende

Confederation Blvd. Lighting  
Lampadaires - Boul de la Confédération

- Street Light - Éclairage de rue
- Street Pedestrian Light  
Lampadaire de rue pour piétons
- Pedestrian Light - Lampadaire pour piétons
- Threshold Light - Feu de seuil
- Ceremonial Route - Parcours d'honneur

Lighting - Éclairage

- Street - Rue
- Sidewalk - Trottoir
- Core Park - Style parc urbain
- Core Park Light with Outlet  
Parc du coeau avec prise
- Flood - Projecteur
- Ground - Enfoui dans le sol
- Bollard with Light - Butoir avec lumière

Other Electrical Items - Autres items électrique

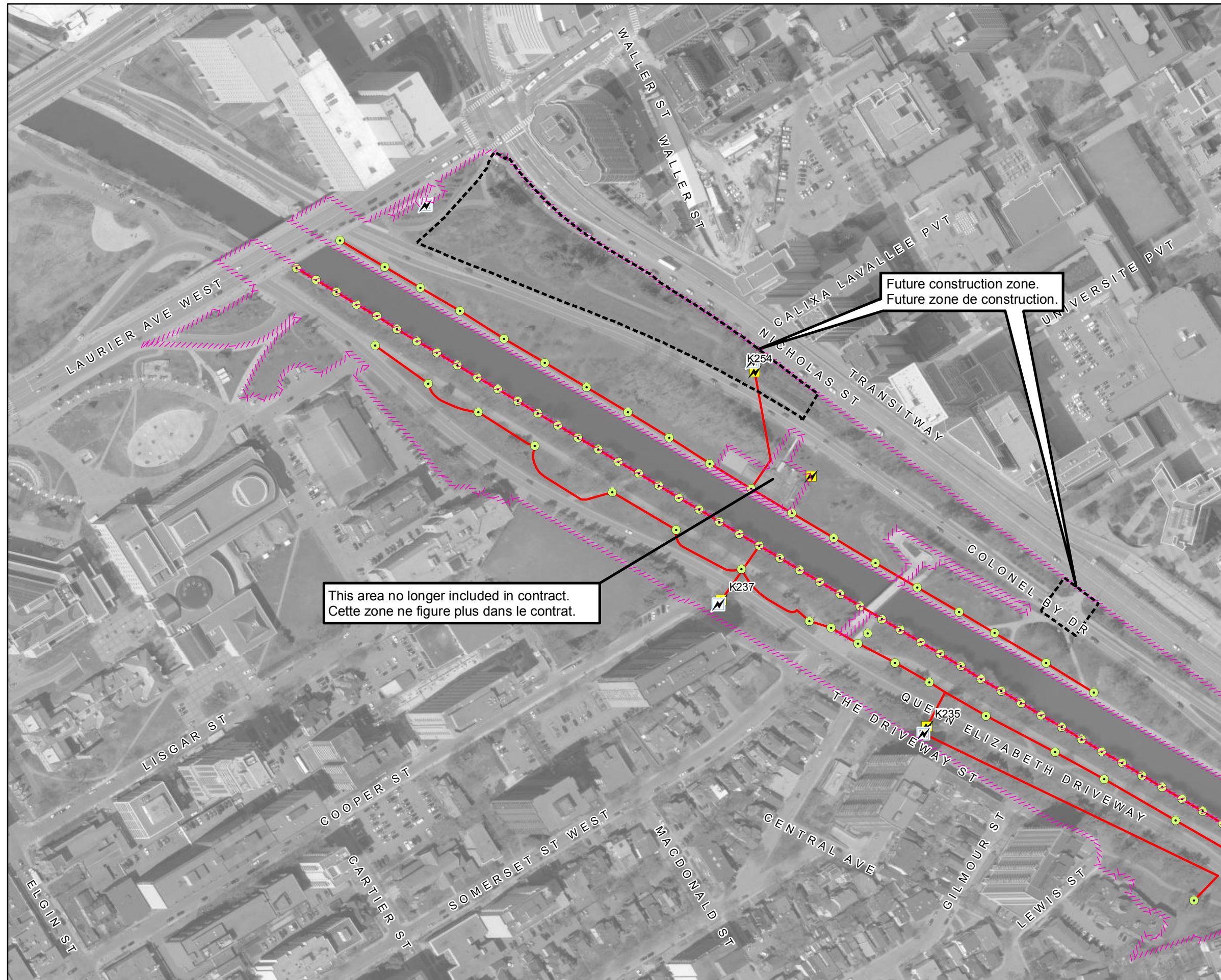
- ⚡ Electrical Meter - Compteur électrique
- ⚡ Power Bollard - Butoir électrique
- ⚡ Electrical Kiosk - Kiosque électrique
- ⚡ Electrical Pedestal - Piédestal électrique
- ⚡ Utility Pole - Poteau de ligne
- ⚡ Utility Pole Base - Base de poteau de ligne
- ⚡ Electrical Outlet - Prise de courant
- ⚡ Electrical Access Hole - Trou d'accès
- ⚡ Transformer - Transformateur
- ⚡ Control Panel - Panneau de control
- ⚡ Junction Box - Boite de jonction

Electrical Lines - Installations électriques

- Aboveground - En surface
- Underground - Souterrain
- Site Limit - Limite de site

Any underground data shown on this map has been verified as accurately as possible, however, the complete accuracy of this information cannot be guaranteed. Conduct Utility Location surveys before conducting underground work.

Toutes les données souterraines identifiées sur cette carte ont été vérifiées aussi précisément que possible; cependant, l'exactitude totale de ces renseignements ne peut être garantie. Effectuez des lèves pour déterminer l'emplacement des services publics.



Future construction zone.  
Future zone de construction.

This area no longer included in contract.  
Cette zone ne figure plus dans le contrat.



Legend - Légende

Confederation Blvd. Lighting  
Lampadaires - Boul de la Confédération

- Street Light - Éclairage de rue
- Street Pedestrian Light  
Lampadaire de rue pour piétons
- Pedestrian Light - Lampadaire pour piétons
- Threshold Light - Feu de seuil
- Ceremonial Route - Parcours d'honneur

Lighting - Éclairage

- Street - Rue
- Sidewalk - Trottoir
- Core Park - Style parc urbain
- Core Park Light with Outlet  
Parc du coeau avec prise
- Flood - Projecteur
- Ground - Enfoui dans le sol
- Bollard with Light - Butoir avec lumière

Other Electrical Items - Autres items électrique

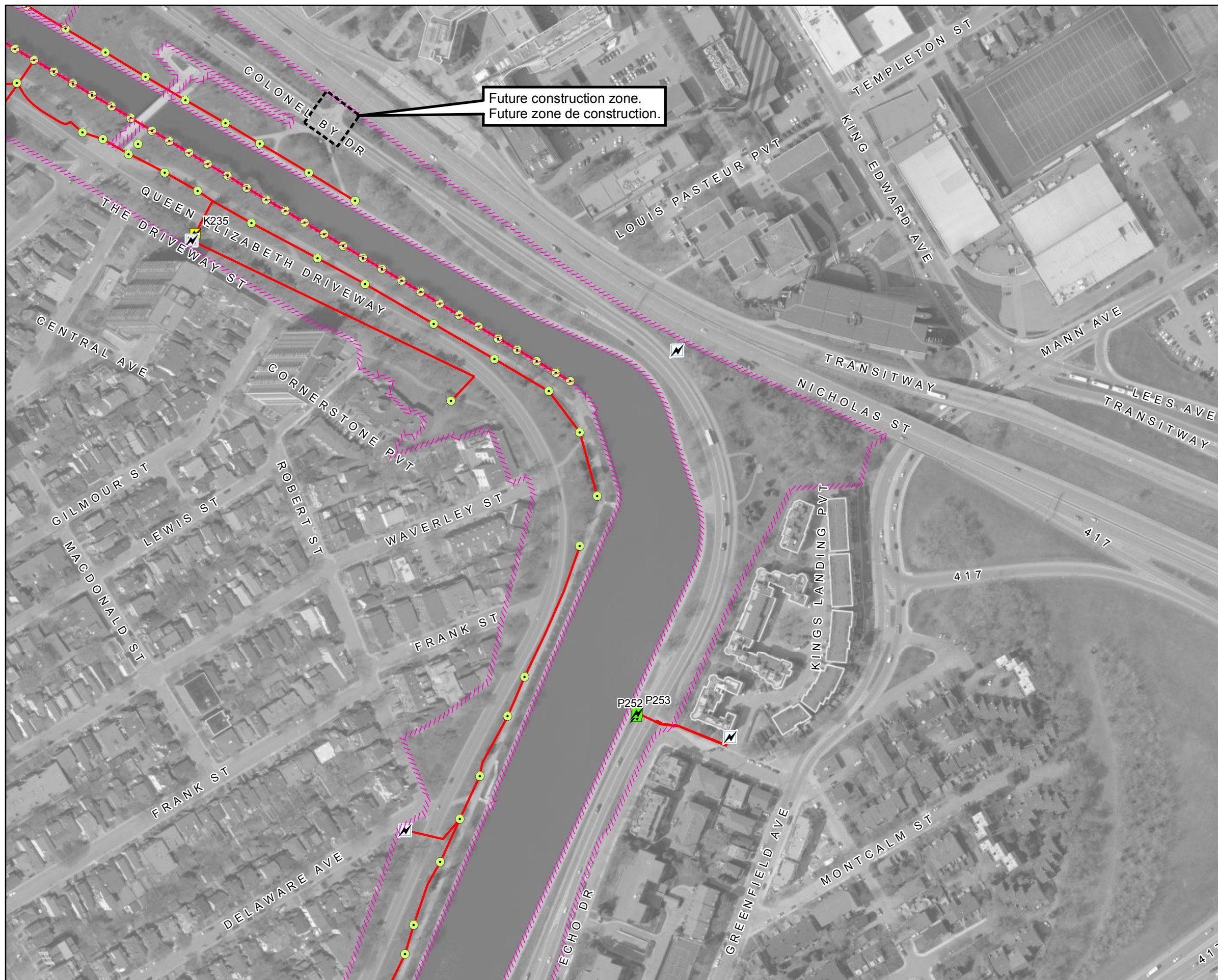
- Electrical Meter - Compteur électrique
- Power Bollard - Butoir électrique
- Electrical Kiosk - Kiosque électrique
- Electrical Pedestal - Piédestal électrique
- Utility Pole - Poteau de ligne
- Utility Pole Base - Base de poteau de ligne
- Electrical Outlet - Prise de courant
- Electrical Access Hole - Trou d'accès
- Transformer - Transformateur
- Control Panel - Panneau de control
- Junction Box - Boite de jonction

Electrical Lines - Installations électriques

- Aboveground - En surface
- Underground - Souterrain
- Site Limit - Limite de site

Any underground data shown on this map has been verified as accurately as possible, however, the complete accuracy of this information cannot be guaranteed. Conduct Utility Location surveys before conducting underground work.

Toutes les données souterraines identifiées sur cette carte ont été vérifiées aussi précisément que possible; cependant, l'exactitude totale de ces renseignements ne peut être garantie. Effectuez des lèves pour déterminer l'emplacement des services publics.







CBD - QED - Queensway

PCB - PRE - Queensway

NCC Site Number  
Numéro de site (CCN)  
98782 | 98783

Map Number  
Numéro de carte  
3 of 15

Date:  
28 Jul 2017  
Scale  
Échelle:  
1:2,500

Legend - Légende

Confederation Blvd. Lighting  
Lampadaires - Boul de la Confédération

- Street Light - Éclairage de rue
- Street Pedestrian Light  
Lampadaire de rue pour piétons
- Pedestrian Light - Lampadaire pour piétons
- Threshold Light - Feu de seuil
- Ceremonial Route - Parcours d'honneur

Lighting - Éclairage

- Street - Rue
- Sidewalk - Trottoir
- Core Park - Style parc urbain
- Core Park Light with Outlet  
Parc du coeau avec prise
- Flood - Projecteur
- Ground - Enfoui dans le sol
- Bollard with Light - Butoir avec lumière

Other Electrical Items - Autres items électrique

- Electrical Meter - Compteur électrique
- Power Bollard - Butoir électrique
- Electrical Kiosk - Kiosque électrique
- Electrical Pedestal - Piédestal électrique
- Utility Pole - Poteau de ligne
- Utility Pole Base - Base de poteau de ligne
- Electrical Outlet - Prise de courant
- Electrical Access Hole - Trou d'accès
- Transformer - Transformateur
- Control Panel - Panneau de control
- Junction Box - Boite de jonction

Electrical Lines - Installations électriques

- Aboveground - En surface
- Underground - Souterrain
- Site Limit - Limite de site

Any underground data shown on this map has been verified as accurately as possible, however, the complete accuracy of this information cannot be guaranteed. Conduct Utility Location surveys before conducting underground work.

Toutes les données souterraines identifiées sur cette carte ont été vérifiées aussi précisément que possible; cependant, l'exactitude totale de ces renseignements ne peut être garantie. Effectuez des lèves pour déterminer l'emplacement des services publics.







CBD - QED - Pretoria Bridge

PCB - PRE - Pretoria Bridge

NCC Site Number Numéro de site (CCN)	Map Number Numéro de carte	Date: 04 Jul 2017
98782 \ 98783	4 of 15	Scale Échelle: 1:2,500

Legend - Légende

- Confederation Blvd. Lighting  
Lampadaires - Boul de la Confédération**
- Street Light - Éclairage de rue
  - Street Pedestrian Light  
Lampadaire de rue pour piétons
  - Pedestrian Light - Lampadaire pour piétons
  - ⊕ Threshold Light - Feu de seuil
  - Ceremonial Route - Parcours d'honneur

- Lighting - Éclairage**
- Street - Rue
  - Sidewalk - Trottoir
  - △ Core Park - Style parc urbain
  - Core Park Light with Outlet  
Parc du coeau avec prise
  - Flood - Projecteur
  - Ground - Enfoui dans le sol
  - Bollard with Light - Butoir avec lumière

- Other Electrical Items - Autres items électrique**
- ⚡ Electrical Meter - Compteur électrique
  - ⚡ Power Bollard - Butoir électrique
  - ⚡ Electrical Kiosk - Kiosque électrique
  - ⚡ Electrical Pedestal - Piédestal électrique
  - Ⓜ Utility Pole - Poteau de ligne
  - Ⓜ Utility Pole Base - Base de poteau de ligne
  - Ⓜ Electrical Outlet - Prise de courant
  - Ⓜ Electrical Access Hole - Trou d'accès
  - Ⓜ Transformer - Transformateur
  - Control Panel - Panneau de control
  - Junction Box - Boite de jonction

- Electrical Lines - Installations électriques**
- Aboveground - En surface
  - Underground - Souterrain
  - Site Limit - Limite de site

*Any underground data shown on this map has been verified as accurately as possible, however, the complete accuracy of this information cannot be guaranteed. Conduct Utility Location surveys before conducting underground work.*

*Toutes les données souterraines identifiées sur cette carte ont été vérifiées aussi précisément que possible; cependant, l'exactitude totale de ces renseignements ne peut être garantie. Effectuez des lèves pour déterminer l'emplacement des services publics.*







CBD - QED - Third

PCB - PRE - Third

NCC Site Number  
Numéro de site (CCN)  
98782 \ 98783

Map Number  
Numéro de carte  
5 of 15

Date:  
04 Jul 2017  
Scale  
Échelle:  
1:2,600

Legend - Légende

Confederation Blvd. Lighting  
Lampadaires - Boul de la Confédération

- Street Light - Éclairage de rue
- Street Pedestrian Light  
Lampadaire de rue pour piétons
- Pedestrian Light - Lampadaire pour piétons
- ⊗ Threshold Light - Feu de seuil
- Ceremonial Route - Parcours d'honneur

Lighting - Éclairage

- Street - Rue
- Sidewalk - Trottoir
- Core Park - Style parc urbain
- Core Park Light with Outlet  
Parc du coeau avec prise
- Flood - Projecteur
- Ground - Enfoui dans le sol
- Bollard with Light - Butoir avec lumière

Other Electrical Items - Autres items électrique

- ⚡ Electrical Meter - Compteur électrique
- ⚡ Power Bollard - Butoir électrique
- ⚡ Electrical Kiosk - Kiosque électrique
- ⚡ Electrical Pedestal - Piédestal électrique
- ⚡ Utility Pole - Poteau de ligne
- ⚡ Utility Pole Base - Base de poteau de ligne
- ⚡ Electrical Outlet - Prise de courant
- ⚡ Electrical Access Hole - Trou d'accès
- ⚡ Transformer - Transformateur
- Control Panel - Panneau de control
- Junction Box - Boite de jonction

Electrical Lines - Installations électriques

- Aboveground - En surface
- Underground - Souterrain
- Site Limit - Limite de site

Any underground data shown on this map has been verified as accurately as possible, however, the complete accuracy of this information cannot be guaranteed. Conduct Utility Location surveys before conducting underground work.

Toutes les données souterraines identifiées sur cette carte ont été vérifiées aussi précisément que possible; cependant, l'exactitude totale de ces renseignements ne peut être garantie. Effectuez des lèves pour déterminer l'emplacement des services publics.







NCC Site Number Numéro de site (CCN)	Map Number Numéro de carte	Date: 04 Jul 2017
<b>98782   98783</b>	<b>6 of 15</b>	Scale Échelle: 1:2,500

**Legend - Légende**

- Confederation Blvd. Lighting**  
**Lampadaires - Boul de la Confédération**
- Street Light - Éclairage de rue
  - Street Pedestrian Light  
Lampadaire de rue pour piétons
  - Pedestrian Light - Lampadaire pour piétons
  - Threshold Light - Feu de seuil
  - Ceremonial Route - Parcours d'honneur
- Lighting - Éclairage**
- Street - Rue
  - Sidewalk - Trottoir
  - Core Park - Style parc urbain
  - Core Park Light with Outlet  
Parc du coeau avec prise
  - Flood - Projecteur
  - Ground - Enfoui dans le sol
  - Bollard with Light - Butoir avec lumière
- Other Electrical Items - Autres items électrique**
- Electrical Meter - Compteur électrique
  - Power Bollard - Butoir électrique
  - Electrical Kiosk - Kiosque électrique
  - Electrical Pedestal - Piédestal électrique
  - Utility Pole - Poteau de ligne
  - Utility Pole Base - Base de poteau de ligne
  - Electrical Outlet - Prise de courant
  - Electrical Access Hole - Trou d'accès
  - Transformer - Transformateur
  - Control Panel - Panneau de control
  - Junction Box - Boite de jonction
- Electrical Lines - Installations électriques**
- Aboveground - En surface
  - Underground - Souterrain
  - Site Limit - Limite de site

*Any underground data shown on this map has been verified as accurately as possible, however, the complete accuracy of this information cannot be guaranteed. Conduct Utility Location surveys before conducting underground work.*

*Toutes les données souterraines identifiées sur cette carte ont été vérifiées aussi précisément que possible; cependant, l'exactitude totale de ces renseignements ne peut être garantie. Effectuez des lèves pour déterminer l'emplacement des services publics.*



CBD - QED - Bank

PCB - PRE - Bank

NCC Site Number  
Numéro de site (CCN)  
98782 \ 98783

Map Number  
Numéro de carte  
7 of 15

Date:  
28 Jul 2017  
Scale  
Échelle:  
1:2,400

Legend - Légende

Confederation Blvd. Lighting  
Lampadaires - Boul de la Confédération

- Street Light - Éclairage de rue
- Street Pedestrian Light  
Lampadaire de rue pour piétons
- Pedestrian Light - Lampadaire pour piétons
- Threshold Light - Feu de seuil
- Ceremonial Route - Parcours d'honneur

Lighting - Éclairage

- Street - Rue
- Sidewalk - Trottoir
- Core Park - Style parc urbain
- Core Park Light with Outlet  
Parc du coeau avec prise
- Flood - Projecteur
- Ground - Enfoui dans le sol
- Bollard with Light - Butoir avec lumière

Other Electrical Items - Autres items électrique

- Electrical Meter - Compteur électrique
- Power Bollard - Butoir électrique
- Electrical Kiosk - Kiosque électrique
- Electrical Pedestal - Piédestal électrique
- Utility Pole - Poteau de ligne
- Utility Pole Base - Base de poteau de ligne
- Electrical Outlet - Prise de courant
- Electrical Access Hole - Trou d'accès
- Transformer - Transformateur
- Control Panel - Panneau de control
- Junction Box - Boite de jonction

Electrical Lines - Installations électriques

- Aboveground - En surface
- Underground - Souterrain
- Site Limit - Limite de site

Any underground data shown on this map has been verified as accurately as possible, however, the complete accuracy of this information cannot be guaranteed. Conduct Utility Location surveys before conducting underground work.

Toutes les données souterraines identifiées sur cette carte ont été vérifiées aussi précisément que possible; cependant, l'exactitude totale de ces renseignements ne peut être garantie. Effectuez des lèves pour déterminer l'emplacement des services publics.





Legend - Légende

- Confederation Blvd. Lighting  
Lampadaires - Boul de la Confédération**
- Street Light - Éclairage de rue
  - Street Pedestrian Light  
Lampadaire de rue pour piétons
  - Pedestrian Light - Lampadaire pour piétons
  - ⊕ Threshold Light - Feu de seuil
  - Ceremonial Route - Parcours d'honneur

- Lighting - Éclairage**
- Street - Rue
  - Sidewalk - Trottoir
  - △ Core Park - Style parc urbain
  - ⊕ Core Park Light with Outlet  
Parc du coeau avec prise
  - Flood - Projecteur
  - Ground - Enfoui dans le sol
  - Bollard with Light - Butoir avec lumière

- Other Electrical Items - Autres items électrique**
- ⚡ Electrical Meter - Compteur électrique
  - ⚡ Power Bollard - Butoir électrique
  - ⚡ Electrical Kiosk - Kiosque électrique
  - ⚡ Electrical Pedestal - Piédestal électrique
  - Ⓜ Utility Pole - Poteau de ligne
  - Ⓜ Utility Pole Base - Base de poteau de ligne
  - Ⓜ Electrical Outlet - Prise de courant
  - Ⓜ Electrical Access Hole - Trou d'accès
  - Ⓜ Transformer - Transformateur
  - Control Panel - Panneau de control
  - Junction Box - Boite de jonction

- Electrical Lines - Installations électriques**
- Aboveground - En surface
  - Underground - Souterrain
  - Site Limit - Limite de site

Any underground data shown on this map has been verified as accurately as possible, however, the complete accuracy of this information cannot be guaranteed. Conduct Utility Location surveys before conducting underground work.

Toutes les données souterraines identifiées sur cette carte ont été vérifiées aussi précisément que possible; cependant, l'exactitude totale de ces renseignements ne peut être garantie. Effectuez des lèves pour déterminer l'emplacement des services publics.





CBD - QED - Bronson

PCB - PRE - Bronson

NCC Site Number  
Numéro de site (CCN)  
**98782 \ 98783**

Map Number  
Numéro de carte  
**9 of 15**

Date:  
04 Jul 2017  
Scale  
Échelle:  
1:2,500

Legend - Légende

- Confederation Blvd. Lighting  
Lampadaires - Boul de la Confédération**
- Street Light - Éclairage de rue
  - Street Pedestrian Light  
Lampadaire de rue pour piétons
  - Pedestrian Light - Lampadaire pour piétons
  - ⊕ Threshold Light - Feu de seuil
  - Ceremonial Route - Parcours d'honneur


- Lighting - Éclairage**
- Street - Rue
  - Sidewalk - Trottoir
  - Core Park - Style parc urbain
  - Core Park Light with Outlet  
Parc du coeau avec prise
  - Flood - Projecteur
  - Ground - Enfoui dans le sol
  - Bollard with Light - Butoir avec lumière

- Other Electrical Items - Autres items électrique**
- ⚡ Electrical Meter - Compteur électrique
  - ⚡ Power Bollard - Butoir électrique
  - ⚡ Electrical Kiosk - Kiosque électrique
  - ⚡ Electrical Pedestal - Piédestal électrique
  - ⚡ Utility Pole - Poteau de ligne
  - ⚡ Utility Pole Base - Base de poteau de ligne
  - ⚡ Electrical Outlet - Prise de courant
  - ⚡ Electrical Access Hole - Trou d'accès
  - ⚡ Transformer - Transformateur
  - ⚡ Control Panel - Panneau de control
  - ⚡ Junction Box - Boite de jonction

- Electrical Lines - Installations électriques**
- Aboveground - En surface
  - Underground - Souterrain
  - Site Limit - Limite de site

Any underground data shown on this map has been verified as accurately as possible, however, the complete accuracy of this information cannot be guaranteed. Conduct Utility Location surveys before conducting underground work.

Toutes les données souterraines identifiées sur cette carte ont été vérifiées aussi précisément que possible; cependant, l'exactitude totale de ces renseignements ne peut être garantie. Effectuez des lèves pour déterminer l'emplacement des services publics.







CBD - QED - Dow's Lake

PCB - PRE - Lac Dow

NCC Site Number Numéro de site (CCN)	Map Number Numéro de carte	Date: 04 Jul 2017
98782 \ 98783	10 of 15	Scale Échelle: 1:2,300

Legend - Légende

Confederation Blvd. Lighting  
Lampadaires - Boul de la Confédération

- Street Light - Éclairage de rue
- Street Pedestrian Light  
Lampadaire de rue pour piétons
- Pedestrian Light - Lampadaire pour piétons
- ⊕ Threshold Light - Feu de seuil
- Ceremonial Route - Parcours d'honneur

Lighting - Éclairage

- Street - Rue
- Sidewalk - Trottoir
- △ Core Park - Style parc urbain
- Core Park Light with Outlet  
Parc du coeau avec prise
- Flood - Projecteur
- Ground - Enfoui dans le sol
- Bollard with Light - Butoir avec lumière

Other Electrical Items - Autres items électrique

- ⚡ Electrical Meter - Compteur électrique
- ⚡ Power Bollard - Butoir électrique
- ⚡ Electrical Kiosk - Kiosque électrique
- ⚡ Electrical Pedestal - Piédestal électrique
- Ⓜ Utility Pole - Poteau de ligne
- Ⓜ Utility Pole Base - Base de poteau de ligne
- Ⓜ Electrical Outlet - Prise de courant
- Ⓜ Electrical Access Hole - Trou d'accès
- Ⓜ Transformer - Transformateur
- Control Panel - Panneau de control
- Junction Box - Boite de jonction

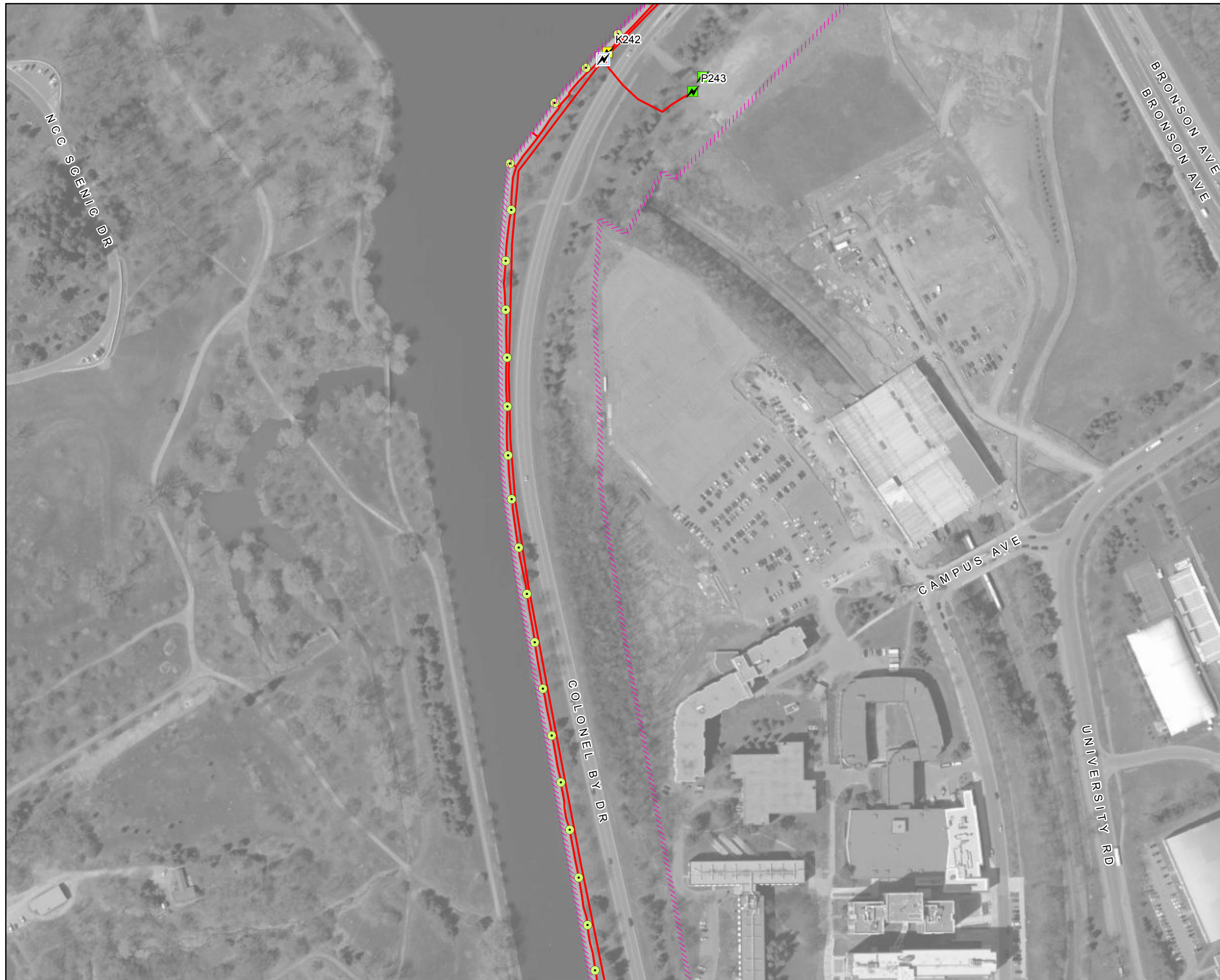
Electrical Lines - Installations électriques

- Aboveground - En surface
- Underground - Souterrain
- Site Limit - Limite de site

Any underground data shown on this map has been verified as accurately as possible, however, the complete accuracy of this information cannot be guaranteed. Conduct Utility Location surveys before conducting underground work.

Toutes les données souterraines identifiées sur cette carte ont été vérifiées aussi précisément que possible; cependant, l'exactitude totale de ces renseignements ne peut être garantie. Effectuez des lèves pour déterminer l'emplacement des services publics.





**CBD - QED - Carleton University**

**PCB - PRE - Université Carleton**

<b>NCC Site Number</b> Numéro de site (CCN)	<b>Map Number</b> Numéro de carte	<b>Date:</b> 04 Jul 2017
<b>98782 \ 98783</b>	<b>11 of 15</b>	<b>Scale</b> Échelle: 1:2,500

**Legend - Légende**

- Confederation Blvd. Lighting**  
**Lampadaires - Boul de la Confédération**
- Street Light - Éclairage de rue
  - Street Pedestrian Light  
Lampadaire de rue pour piétons
  - Pedestrian Light - Lampadaire pour piétons
  - Threshold Light - Feu de seuil
  - Ceremonial Route - Parcours d'honneur
- Lighting - Éclairage**
- Street - Rue
  - Sidewalk - Trottoir
  - Core Park - Style parc urbain
  - Core Park Light with Outlet  
Parc du coeau avec prise
  - Flood - Projecteur
  - Ground - Enfoui dans le sol
  - Bollard with Light - Butoir avec lumière
- Other Electrical Items - Autres items électrique**
- Electrical Meter - Compteur électrique
  - Power Bollard - Butoir électrique
  - Electrical Kiosk - Kiosque électrique
  - Electrical Pedestal - Piédestal électrique
  - Utility Pole - Poteau de ligne
  - Utility Pole Base - Base de poteau de ligne
  - Electrical Outlet - Prise de courant
  - Electrical Access Hole - Trou d'accès
  - Transformer - Transformateur
  - Control Panel - Panneau de control
  - Junction Box - Boite de jonction
- Electrical Lines - Installations électriques**
- Aboveground - En surface
  - Underground - Souterrain
  - Site Limit - Limite de site

*Any underground data shown on this map has been verified as accurately as possible, however, the complete accuracy of this information cannot be guaranteed. Conduct Utility Location surveys before conducting underground work.*

*Toutes les données souterraines identifiées sur cette carte ont été vérifiées aussi précisément que possible; cependant, l'exactitude totale de ces renseignements ne peut être garantie. Effectuez des lèves pour déterminer l'emplacement des services publics.*





NCC Site Number Numéro de site (CCN)	Map Number Numéro de carte	Date: 04 Jul 2017
<b>98782 \ 98783</b>	<b>12 of 15</b>	Scale Échelle: 1:2,600

**Legend - Légende**

- Confederation Blvd. Lighting**  
**Lampadaires - Boul de la Confédération**
- Street Light - Éclairage de rue
  - Street Pedestrian Light  
Lampadaire de rue pour piétons
  - Pedestrian Light - Lampadaire pour piétons
  - Threshold Light - Feu de seuil
  - Ceremonial Route - Parcours d'honneur
- Lighting - Éclairage**
- Street - Rue
  - Sidewalk - Trottoir
  - Core Park - Style parc urbain
  - Core Park Light with Outlet  
Parc du coeau avec prise
  - Flood - Projecteur
  - Ground - Enfoui dans le sol
  - Bollard with Light - Butoir avec lumière
- Other Electrical Items - Autres items électrique**
- Electrical Meter - Compteur électrique
  - Power Bollard - Butoir électrique
  - Electrical Kiosk - Kiosque électrique
  - Electrical Pedestal - Piédestal électrique
  - Utility Pole - Poteau de ligne
  - Utility Pole Base - Base de poteau de ligne
  - Electrical Outlet - Prise de courant
  - Electrical Access Hole - Trou d'accès
  - Transformer - Transformateur
  - Control Panel - Panneau de control
  - Junction Box - Boite de jonction
- Electrical Lines - Installations électriques**
- Aboveground - En surface
  - Underground - Souterrain
  - Site Limit - Limite de site

*Any underground data shown on this map has been verified as accurately as possible, however, the complete accuracy of this information cannot be guaranteed. Conduct Utility Location surveys before conducting underground work.*

*Toutes les données souterraines identifiées sur cette carte ont été vérifiées aussi précisément que possible; cependant, l'exactitude totale de ces renseignements ne peut être garantie. Effectuez des lèves pour déterminer l'emplacement des services publics.*





CBD - QED - University

PCB - PRE - Université

NCC Site Number  
Numéro de site (CCN)  
98782 \ 98783

Map Number  
Numéro de carte  
13 of 15

Date:  
04 Jul 2017  
Scale  
Échelle:  
1:2,500

Legend - Légende

Confederation Blvd. Lighting  
Lampadaires - Boul de la Confédération

- Street Light - Éclairage de rue
- Street Pedestrian Light  
Lampadaire de rue pour piétons
- Pedestrian Light - Lampadaire pour piétons
- Threshold Light - Feu de seuil
- Ceremonial Route - Parcours d'honneur

Lighting - Éclairage

- Street - Rue
- Sidewalk - Trottoir
- Core Park - Style parc urbain
- Core Park Light with Outlet  
Parc du coeau avec prise
- Flood - Projecteur
- Ground - Enfoui dans le sol
- Bollard with Light - Butoir avec lumière

Other Electrical Items - Autres items électrique

- Electrical Meter - Compteur électrique
- Power Bollard - Butoir électrique
- Electrical Kiosk - Kiosque électrique
- Electrical Pedestal - Piédestal électrique
- Utility Pole - Poteau de ligne
- Utility Pole Base - Base de poteau de ligne
- Electrical Outlet - Prise de courant
- Electrical Access Hole - Trou d'accès
- Transformer - Transformateur
- Control Panel - Panneau de control
- Junction Box - Boite de jonction

Electrical Lines - Installations électriques

- Aboveground - En surface
- Underground - Souterrain
- Site Limit - Limite de site

Any underground data shown on this map has been verified as accurately as possible, however, the complete accuracy of this information cannot be guaranteed. Conduct Utility Location surveys before conducting underground work.

Toutes les données souterraines identifiées sur cette carte ont été vérifiées aussi précisément que possible; cependant, l'exactitude totale de ces renseignements ne peut être garantie. Effectuez des lèves pour déterminer l'emplacement des services publics.





CBD - QED - Heron

PCB - PRE - Heron

NCC Site Number  
Numéro de site (CCN)  
98782 \ 98783

Map Number  
Numéro de carte  
14 of 15

Date:  
04 Jul 2017  
Scale  
Échelle:  
1:2,600

Legend - Légende

Confederation Blvd. Lighting  
Lampadaires - Boul de la Confédération

- Street Light - Éclairage de rue
- Street Pedestrian Light  
Lampadaire de rue pour piétons
- Pedestrian Light - Lampadaire pour piétons
- ⊕ Threshold Light - Feu de seuil
- Ceremonial Route - Parcours d'honneur

Lighting - Éclairage

- Street - Rue
- Sidewalk - Trottoir
- △ Core Park - Style parc urbain
- Core Park Light with Outlet  
Parc du coeau avec prise
- Flood - Projecteur
- Ground - Enfoui dans le sol
- Bollard with Light - Butoir avec lumière

Other Electrical Items - Autres items électrique

- ⚡ Electrical Meter - Compteur électrique
- ⚡ Power Bollard - Butoir électrique
- ⚡ Electrical Kiosk - Kiosque électrique
- ⚡ Electrical Pedestal - Piédestal électrique
- Ⓜ Utility Pole - Poteau de ligne
- Ⓜ Utility Pole Base - Base de poteau de ligne
- Ⓜ Electrical Outlet - Prise de courant
- Ⓜ Electrical Access Hole - Trou d'accès
- Ⓜ Transformer - Transformateur
- Control Panel - Panneau de control
- Junction Box - Boite de jonction

Electrical Lines - Installations électriques

- Aboveground - En surface
- Underground - Souterrain
- Site Limit - Limite de site

Any underground data shown on this map has been verified as accurately as possible, however, the complete accuracy of this information cannot be guaranteed. Conduct Utility Location surveys before conducting underground work.

Toutes les données souterraines identifiées sur cette carte ont été vérifiées aussi précisément que possible; cependant, l'exactitude totale de ces renseignements ne peut être garantie. Effectuez des lèves pour déterminer l'emplacement des services publics.





CBD - QED - Hogs Back

PCB - PRE - Hogs Back

NCC Site Number  
Numéro de site (CCN)  
98782 \ 98783

Map Number  
Numéro de carte  
15 of 15

Date:  
04 Jul 2017  
Scale  
Échelle:  
1:2,000

Legend - Légende

Confederation Blvd. Lighting  
Lampadaires - Boul de la Confédération

- Street Light - Éclairage de rue
- Street Pedestrian Light  
Lampadaire de rue pour piétons
- Pedestrian Light - Lampadaire pour piétons
- ⊕ Threshold Light - Feu de seuil
- Ceremonial Route - Parcours d'honneur

Lighting - Éclairage

- Street - Rue
- Sidewalk - Trottoir
- △ Core Park - Style parc urbain
- Core Park Light with Outlet  
Parc du coeau avec prise
- Flood - Projecteur
- Ground - Enfoui dans le sol
- Bollard with Light - Butoir avec lumière

Other Electrical Items - Autres items électrique

- ⚡ Electrical Meter - Compteur électrique
- ⚡ Power Bollard - Butoir électrique
- ⚡ Electrical Kiosk - Kiosque électrique
- ⚡ Electrical Pedestal - Piédestal électrique
- Ⓜ Utility Pole - Poteau de ligne
- Ⓜ Utility Pole Base - Base de poteau de ligne
- Ⓜ Electrical Outlet - Prise de courant
- Ⓜ Electrical Access Hole - Trou d'accès
- Ⓜ Transformer - Transformateur
- Control Panel - Panneau de control
- Junction Box - Boite de jonction

Electrical Lines - Installations électriques

- Aboveground - En surface
- Underground - Souterrain
- ⋯ Site Limit - Limite de site

Any underground data shown on this map has been verified as accurately as possible, however, the complete accuracy of this information cannot be guaranteed. Conduct Utility Location surveys before conducting underground work.

Toutes les données souterraines identifiées sur cette carte ont été vérifiées aussi précisément que possible; cependant, l'exactitude totale de ces renseignements ne peut être garantie. Effectuez des lèves pour déterminer l'emplacement des services publics.





CBD - QED - Laurier

PCB - PRE - Laurier

NCC Site Number  
Numéro de site (CCN)

Map Number  
Numéro de carte

Date:  
04 Jul 2017

98782 | 98783

1 of 15

Scale  
Échelle:  
1:2,400

Legend - Légende

Irrigation Systems  
Systèmes d'irrigation

- Control Valve  
Soupape de commande
- Quick Coupling Valve  
Soupape quick-coupling
- Main line water valve  
Régulateur de débit de la conduite principale
- Miscellaneous Valve  
Valve divers
- Fire Hydrant  
Prise d'incendie
- Miscellaneous Pump  
Pompe divers
- Hose Faucet  
Robinet pour boyau
- Sprinkler Head  
Tête d'arroseur

Potable Water Systems  
Systèmes d'eau potable

- Decorative Fountain  
Fontaine décorative
- Drinking Fountain  
Fontaine à boire
- Master Water Service  
Service principal d'eau
- Water Meter  
Compteurs d'eau
- Sprinkler Line - Potable  
Conduits pour les arroseurs - eau potable
- Water Line - Potable  
Conduite d'eau potable

Non Potable Water Systems  
Systèmes d'eau non potable

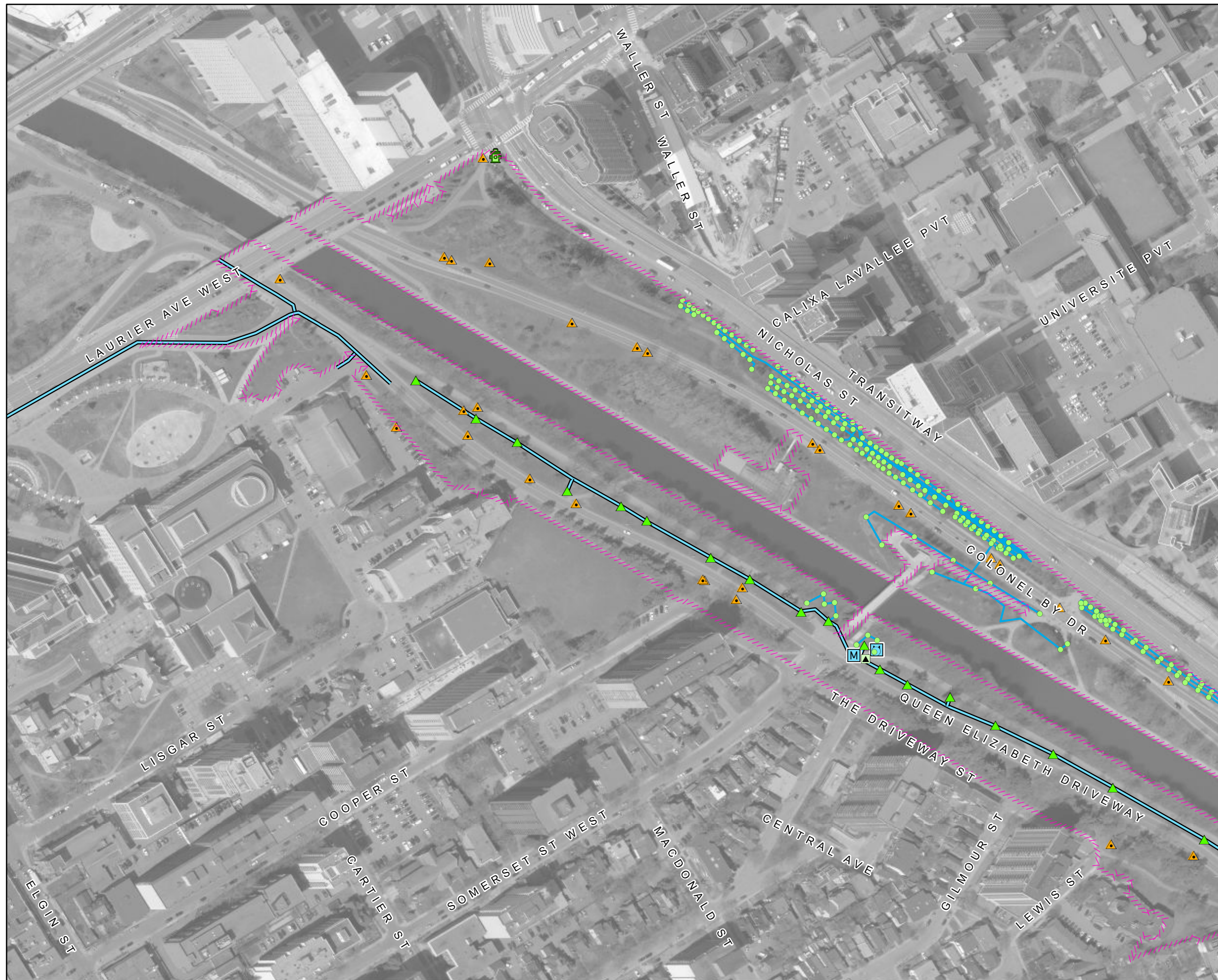
- Sprinkler Line - Non Potable  
Conduits pour les arroseurs - Eau non potable
- Water Line - Non Potable  
Conduite d'eau non potable

Waste Water Systems  
Réseaux d'eau résiduaire

- Drain
- Sanitary Line  
Conduite sanitaire
- Storm Line  
Égout pluvial
- Site Limit  
Limite de site

Any underground data shown on this map has been verified as accurately as possible, however, the complete accuracy of this information cannot be guaranteed. Conduct Utility Location surveys before conducting underground work.

Toutes les données souterraines identifiées sur cette carte ont été vérifiées aussi précisément que possible; cependant, l'exactitude totale de ces renseignements ne peut être garantie. Effectuez des lèves pour déterminer l'emplacement des services publics.





Legend - Légende

Irrigation Systems  
Systèmes d'irrigation

- Control Valve  
Soupape de commande
- Quick Coupling Valve  
Soupape quick-coupling
- Main line water valve  
Régulateur de débit de la conduite principale
- Miscellaneous Valve  
Valve divers
- Fire Hydrant  
Prise d'incendie
- Miscellaneous Pump  
Pompe divers
- Hose Faucet  
Robinet pour boyau
- Sprinkler Head  
Tête d'arroseur

Potable Water Systems  
Systèmes d'eau potable

- Decorative Fountain  
Fontaine décorative
- Drinking Fountain  
Fontaine à boire
- Master Water Service  
Service principal d'eau
- Water Meter  
Compteurs d'eau
- Sprinkler Line - Potable  
Conduits pour les arroseurs - eau potable
- Water Line - Potable  
Conduite d'eau potable

Non Potable Water Systems  
Systèmes d'eau non potable

- Sprinkler Line - Non Potable  
Conduits pour les arroseurs - Eau non potable
- Water Line - Non Potable  
Conduite d'eau non potable

Waste Water Systems  
Réseaux d'eau résiduaire

- Drain  
Drain
- Sanitary Line  
Conduite sanitaire
- Storm Line  
Égout pluvial
- Site Limit  
Limite de site

Any underground data shown on this map has been verified as accurately as possible, however, the complete accuracy of this information cannot be guaranteed. Conduct Utility Location surveys before conducting underground work.

Toutes les données souterraines identifiées sur cette carte ont été vérifiées aussi précisément que possible; cependant, l'exactitude totale de ces renseignements ne peut être garantie. Effectuez des lèves pour déterminer l'emplacement des services publics.





Legend - Légende

Irrigation Systems  
Systèmes d'irrigation

- Control Valve  
Soupape de commande
- Quick Coupling Valve  
Soupape quick-coupling
- Main line water valve  
Régulateur de débit de la conduite principale
- Miscellaneous Valve  
Valve divers
- Fire Hydrant  
Prise d'incendie
- Miscellaneous Pump  
Pompe divers
- Hose Faucet  
Robinet pour boyau
- Sprinkler Head  
Tête d'arroseur

Potable Water Systems  
Systèmes d'eau potable

- Decorative Fountain  
Fontaine décorative
- Drinking Fountain  
Fontaine à boire
- Master Water Service  
Service principal d'eau
- Water Meter  
Compteurs d'eau
- Sprinkler Line - Potable  
Conduits pour les arroseurs - eau potable
- Water Line - Potable  
Conduite d'eau potable

Non Potable Water Systems  
Systèmes d'eau non potable

- Sprinkler Line - Non Potable  
Conduits pour les arroseurs - Eau non potable
- Water Line - Non Potable  
Conduite d'eau non potable

Waste Water Systems  
Réseaux d'eau résiduaire

- Drain  
Drain
- Sanitary Line  
Conduite sanitaire
- Storm Line  
Égout pluvial
- Site Limit  
Limite de site

Any underground data shown on this map has been verified as accurately as possible, however, the complete accuracy of this information cannot be guaranteed. Conduct Utility Location surveys before conducting underground work.

Toutes les données souterraines identifiées sur cette carte ont été vérifiées aussi précisément que possible; cependant, l'exactitude totale de ces renseignements ne peut être garantie. Effectuez des lèves pour déterminer l'emplacement des services publics.







Legend - Légende

Irrigation Systems  
Systèmes d'irrigation

- Control Valve  
Soupape de commande
- Quick Coupling Valve  
Soupape quick-coupling
- Main line water valve  
Régulateur de débit de la conduite principale
- Miscellaneous Valve  
Valve divers
- Fire Hydrant  
Prise d'incendie
- Miscellaneous Pump  
Pompe divers
- Hose Faucet  
Robinet pour boyau
- Sprinkler Head  
Tête d'arroseur

Potable Water Systems  
Systèmes d'eau potable

- Decorative Fountain  
Fontaine décorative
- Drinking Fountain  
Fontaine à boire
- Master Water Service  
Service principal d'eau
- Water Meter  
Compteurs d'eau
- Sprinkler Line - Potable  
Conduits pour les arroseurs - eau potable
- Water Line - Potable  
Conduite d'eau potable

Non Potable Water Systems  
Systèmes d'eau non potable

- Sprinkler Line - Non Potable  
Conduits pour les arroseurs - Eau non potable
- Water Line - Non Potable  
Conduite d'eau non potable

Waste Water Systems  
Réseaux d'eau résiduaire


- Drain  
Drain
- Sanitary Line  
Conduite sanitaire
- Storm Line  
Égout pluvial
- Site Limit  
Limite de site

Any underground data shown on this map has been verified as accurately as possible, however, the complete accuracy of this information cannot be guaranteed. Conduct Utility Location surveys before conducting underground work.

Toutes les données souterraines identifiées sur cette carte ont été vérifiées aussi précisément que possible; cependant, l'exactitude totale de ces renseignements ne peut être garantie. Effectuez des lèves pour déterminer l'emplacement des services publics.







**Legend - Légende**

**Irrigation Systems  
 Systèmes d'irrigation**

- Control Valve  
Soupape de commande
- Quick Coupling Valve  
Soupape quick-coupling
- Main line water valve  
Régulateur de débit de la conduite principale
- Miscellaneous Valve  
Valve divers
- Fire Hydrant  
Prise d'incendie
- Miscellaneous Pump  
Pompe divers
- Hose Faucet  
Robinet pour boyau
- Sprinkler Head  
Tête d'arroseur

**Potable Water Systems  
 Systèmes d'eau potable**

- Decorative Fountain  
Fontaine décorative
- Drinking Fountain  
Fontaine à boire
- Master Water Service  
Service principal d'eau
- Water Meter  
Compteurs d'eau
- Sprinkler Line - Potable  
Conduits pour les arroseurs - eau potable
- Water Line - Potable  
Conduite d'eau potable

**Non Potable Water Systems  
 Systèmes d'eau non potable**

- Sprinkler Line - Non Potable  
Conduits pour les arroseurs - Eau non potable
- Water Line - Non Potable  
Conduite d'eau non potable

**Waste Water Systems  
 Réseaux d'eau résiduaire**

- Drain  
Drain
- Sanitary Line  
Conduite sanitaire
- Storm Line  
Égout pluvial
- Site Limit  
Limite de site

Any underground data shown on this map has been verified as accurately as possible, however, the complete accuracy of this information cannot be guaranteed. Conduct Utility Location surveys before conducting underground work.

Toutes les données souterraines identifiées sur cette carte ont été vérifiées aussi précisément que possible; cependant, l'exactitude totale de ces renseignements ne peut être garantie. Effectuez des lèves pour déterminer l'emplacement des services publics.



Legend - Légende

Irrigation Systems  
Systèmes d'irrigation

- Control Valve  
Soupape de commande
- Quick Coupling Valve  
Soupape quick-coupling
- Main line water valve  
Régulateur de débit de la conduite principale
- Miscellaneous Valve  
Valve divers
- Fire Hydrant  
Prise d'incendie
- Miscellaneous Pump  
Pompe divers
- Hose Faucet  
Robinet pour boyau
- Sprinkler Head  
Tête d'arroseur

Potable Water Systems  
Systèmes d'eau potable

- Decorative Fountain  
Fontaine décorative
- Drinking Fountain  
Fontaine à boire
- Master Water Service  
Service principal d'eau
- Water Meter  
Compteurs d'eau
- Sprinkler Line - Potable  
Conduits pour les arroseurs - eau potable
- Water Line - Potable  
Conduite d'eau potable

Non Potable Water Systems  
Systèmes d'eau non potable

- Sprinkler Line - Non Potable  
Conduits pour les arroseurs - Eau non potable
- Water Line - Non Potable  
Conduite d'eau non potable

Waste Water Systems  
Réseaux d'eau résiduaire

- Drain  
Drain
- Sanitary Line  
Conduite sanitaire
- Storm Line  
Égout pluvial
- Site Limit  
Limite de site

Any underground data shown on this map has been verified as accurately as possible, however, the complete accuracy of this information cannot be guaranteed. Conduct Utility Location surveys before conducting underground work.

Toutes les données souterraines identifiées sur cette carte ont été vérifiées aussi précisément que possible; cependant, l'exactitude totale de ces renseignements ne peut être garantie. Effectuez des lèves pour déterminer l'emplacement des services publics.





CBD - QED - Bank

PCB - PRE - Bank

NCC Site Number  
Numéro de site (CCN)

Map Number  
Numéro de carte

Date:  
04 Jul 2017

98782 | 98783

7 of 15

Scale  
Échelle:  
1:2,400

Legend - Légende

Irrigation Systems  
Systèmes d'irrigation

- Control Valve  
Soupape de commande
- Quick Coupling Valve  
Soupape quick-coupling
- Main line water valve  
Régulateur de débit de la conduite principale
- Miscellaneous Valve  
Valve divers
- Fire Hydrant  
Prise d'incendie
- Miscellaneous Pump  
Pompe divers
- Hose Faucet  
Robinet pour boyau
- Sprinkler Head  
Tête d'arroseur

Potable Water Systems  
Systèmes d'eau potable

- Decorative Fountain  
Fontaine décorative
- Drinking Fountain  
Fontaine à boire
- Master Water Service  
Service principal d'eau
- Water Meter  
Compteurs d'eau

Sprinkler Line - Potable  
Conduits pour les arroseurs - eau potable

Water Line - Potable  
Conduite d'eau potable

Non Potable Water Systems  
Systèmes d'eau non potable

Sprinkler Line - Non Potable  
Conduits pour les arroseurs - Eau non potable

Water Line - Non Potable  
Conduite d'eau non potable

Waste Water Systems  
Réseaux d'eau résiduaire

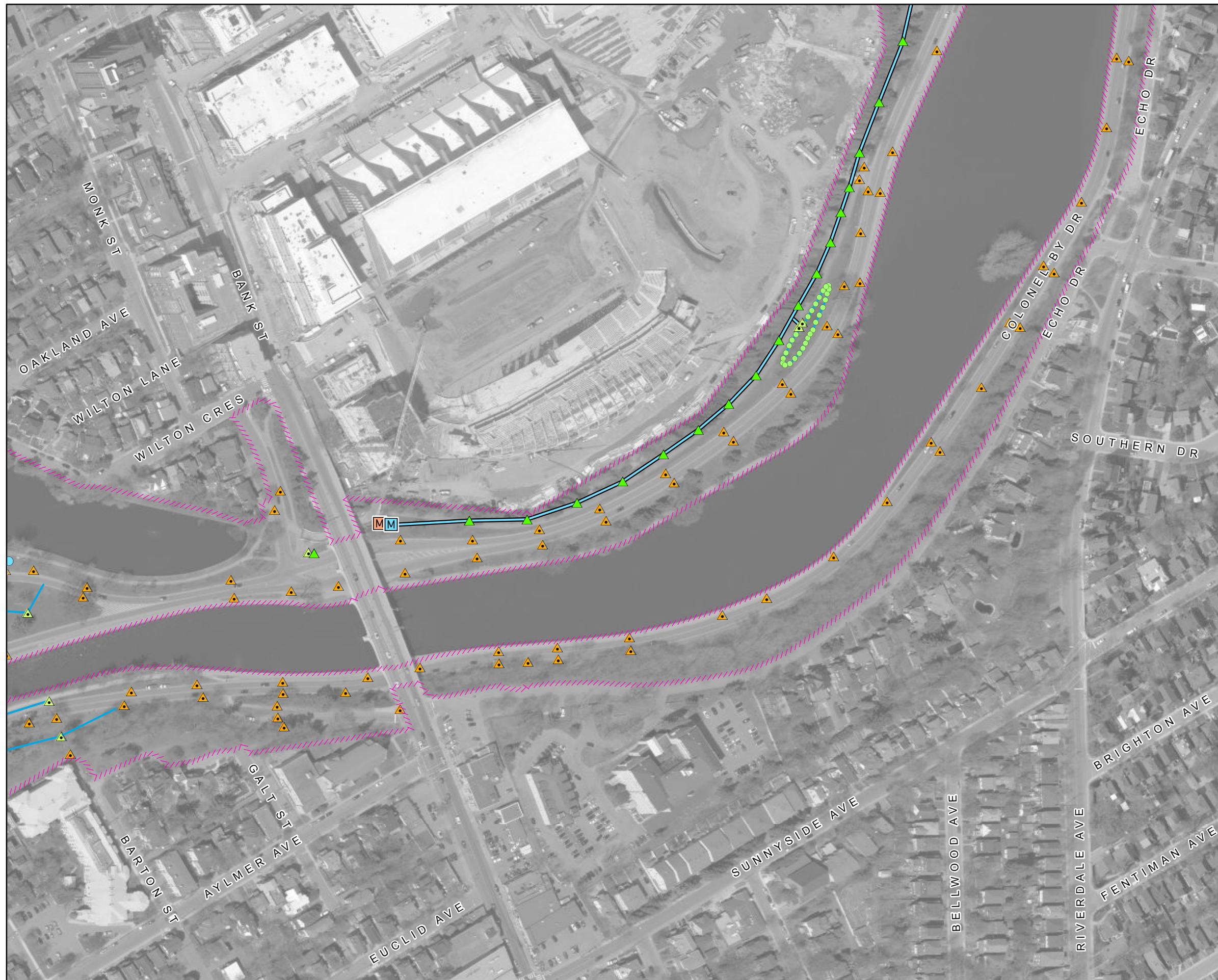
- Drain  
Drain
- Sanitary Line  
Conduite sanitaire
- Storm Line  
Égout pluvial
- Site Limit  
Limite de site

Any underground data shown on this map has been verified as accurately as possible, however, the complete accuracy of this information cannot be guaranteed. Conduct Utility Location surveys before conducting underground work.

Toutes les données souterraines identifiées sur cette carte ont été vérifiées aussi précisément que possible; cependant, l'exactitude totale de ces renseignements ne peut être garantie. Effectuez des lèves pour déterminer l'emplacement des services publics.



NATIONAL CAPITAL COMMISSION  
COMMISSION DE LA CAPITALE NATIONALE







Legend - Légende

Irrigation Systems  
Systèmes d'irrigation

- Control Valve  
Soupape de commande
- Quick Coupling Valve  
Soupape quick-coupling
- Main line water valve  
Régulateur de débit de la conduite principale
- Miscellaneous Valve  
Valve divers
- Fire Hydrant  
Prise d'incendie
- Miscellaneous Pump  
Pompe divers
- Hose Faucet  
Robinet pour boyau
- Sprinkler Head  
Tête d'arroseur

Potable Water Systems  
Systèmes d'eau potable

- Decorative Fountain  
Fontaine décorative
- Drinking Fountain  
Fontaine à boire
- Master Water Service  
Service principal d'eau
- Water Meter  
Compteurs d'eau
- Sprinkler Line - Potable  
Conduits pour les arroseurs - eau potable
- Water Line - Potable  
Conduite d'eau potable

Non Potable Water Systems  
Systèmes d'eau non potable

- Sprinkler Line - Non Potable  
Conduits pour les arroseurs - Eau non potable
- Water Line - Non Potable  
Conduite d'eau non potable

Waste Water Systems  
Réseaux d'eau résiduaire

- Drain  
Drain
- Sanitary Line  
Conduite sanitaire
- Storm Line  
Égout pluvial
- Site Limit  
Limite de site

Any underground data shown on this map has been verified as accurately as possible, however, the complete accuracy of this information cannot be guaranteed. Conduct Utility Location surveys before conducting underground work.

Toutes les données souterraines identifiées sur cette carte ont été vérifiées aussi précisément que possible; cependant, l'exactitude totale de ces renseignements ne peut être garantie. Effectuez des lèves pour déterminer l'emplacement des services publics.





CBD - QED - Bronson

PCB - PRE - Bronson

NCC Site Number  
Numéro de site (CCN)

Map Number  
Numéro de carte

Date:  
04 Jul 2017









98782 | 98783

9 of 15







Scale  
Échelle:  
1:2,500

Legend - Légende



Irrigation Systems  
Systèmes d'irrigation

-  Control Valve  
Soupape de commande
-  Quick Coupling Valve  
Soupape quick-coupling
-  Main line water valve  
Régulateur de débit de la conduite principale
-  Miscellaneous Valve  
Valve divers
-  Fire Hydrant  
Prise d'incendie
-  Miscellaneous Pump  
Pompe divers
-  Hose Faucet  
Robinet pour boyau
-  Sprinkler Head  
Tête d'arroseur

Potable Water Systems  
Systèmes d'eau potable

-  Decorative Fountain  
Fontaine décorative
-  Drinking Fountain  
Fontaine à boire
-  Master Water Service  
Service principal d'eau
-  Water Meter  
Compteurs d'eau
-  Sprinkler Line - Potable  
Conduits pour les arroseurs - eau potable
-  Water Line - Potable  
Conduite d'eau potable

Non Potable Water Systems  
Systèmes d'eau non potable

-  Sprinkler Line - Non Potable  
Conduits pour les arroseurs - Eau non potable
-  Water Line - Non Potable  
Conduite d'eau non potable

Waste Water Systems  
Réseaux d'eau résiduaire

-  Drain  
Drain
-  Sanitary Line  
Conduite sanitaire
-  Storm Line  
Égout pluvial
-  Site Limit  
Limite de site

Any underground data shown on this map has been verified as accurately as possible, however, the complete accuracy of this information cannot be guaranteed. Conduct Utility Location surveys before conducting underground work.

Toutes les données souterraines identifiées sur cette carte ont été vérifiées aussi précisément que possible; cependant, l'exactitude totale de ces renseignements ne peut être garantie. Effectuez des lèves pour déterminer l'emplacement des services publics.





## Site Feature Summary - Sommaire de Site

**Map - Carte:** 3  
**Site Name:** Commissioners Park  
**Nom du site:** Parc des Commissaires  
**Site #:** 98790

### 1. Landscape Features - Biens paysager

#### Other Green Spaces - D'autres espaces verts

Subtype Sous-type	Detail Détails	Count Nombre	Length (m) Longueur	Area (m2) Surface
Annual Annuel				5,519.3
Perennial Vivace				1,773.8
Shrub Bed Massif d'arbustes				9,459.5

#### Tree Stands - Peuplement d'arbres

Subtype Sous-type	Detail Détails	Count Nombre	Length (m) Longueur	Area (m2) Surface
Group of Trees Peuplement d'arbres				499.5

#### Turf - Gazon

Subtype Sous-type	Detail Détails	Count Nombre	Length (m) Longueur	Area (m2) Surface
Class B Classe B				61,667.0

### 2. Civil Features - Biens civil

#### Cultural Assets - Biens culturel

Subtype Sous-type	Detail Détails	Count Nombre	Length (m) Longueur	Area (m2) Surface
Cultural Asset Bien culturel		7		

#### Curbs & Edging - Bords & bordures

Subtype Sous-type	Detail Détails	Count Nombre	Length (m) Longueur	Area (m2) Surface
Decorative Edging Bordure décorative	Granite Granit		47.4	
Decorative Edging Bordure décorative	Stone Pierre		739.2	



## Fixtures - Biens civils

Subtype Sous-type	Detail Détails	Count Nombre	Length (m) Longeur	Area (m2) Surface
Manhole Regard d'égout	Unknown Inconnu	2		

## Furniture - Mobilier

Subtype Sous-type	Detail Détails	Count Nombre	Length (m) Longeur	Area (m2) Surface
Bench Banc	Wood and Concrete Bois & béton	19		
Flag Pole Mât de drapeau	Steel Acier	5		
Garbage Can Poubelle	Unknown Inconnu	1		
Garbage Can Poubelle	Wood Bois	6		

## Material - Matériau

Subtype Sous-type	Detail Détails	Count Nombre	Length (m) Longeur	Area (m2) Surface
Courtyard Cour	Cobblestone Pavé arrondi			167.7
Courtyard Cour	Concrete Béton			1,400.4
Courtyard Cour	Stone Pierre			187.9
Decorative Hard Surface Revêtement décoratif	Cobblestone Pavé arrondi			64.2
Decorative Hard Surface Revêtement décoratif	Granite Pavers Pavé en granite			60.3
Landing Palier	Concrete Béton			2.0
Sidewalk Trottoir	Asphalt Asphalte			6,948.6
Sidewalk Trottoir	Cobblestone Pavé arrondi			118.6
Sidewalk Trottoir	Concrete Mega Paver Béton			151.6
Sidewalk Trottoir	Flagstone Dalle			39.8
Sidewalk Trottoir	Gravel Gravier			48.4

## Steps - Marches

Subtype Sous-type	Detail Détails	Count Nombre	Length (m) Longeur	Area (m2) Surface
Steps Marches	Stone Pierre			21.1



## Walls - Murs

Subtype Sous-type	Detail Détails	Count Nombre	Length (m) Longueur	Area (m2) Surface
Retaining Mur de soutènement	Stone Masonry Maçonnerie en pierre		174.6	

## 3. Electrical Features - Biens électrique

### Electrical Lines - Installation électriques

Subtype Sous-type	Detail Détails	Count Nombre	Length (m) Longueur	Area (m2) Surface
Underground Cable Câble sous-terrains			2,731.2	

### Lighting - Éclairage

Subtype Sous-type	Detail Détails	Count Nombre	Length (m) Longueur	Area (m2) Surface
Sidewalk / Pathway Light Éclairage de trottoir/sentier		69		

### Other Electrical Items - Autre items électrique

Subtype Sous-type	Detail Détails	Count Nombre	Length (m) Longueur	Area (m2) Surface
Electrical Kiosk Kiosk électrique		2		
Electrical Meter Compteur électrique		2		
Electrical Outlet Prise de courant		1		
Electrical Pedestal Piédestal électrique		4		
Hydro Pole Poteau de ligne de transmission		1		
Pull Pit Fosse de service		14		

## 4. Water Features - Biens d'eau

### Fixtures - Biens civils

Subtype Sous-type	Detail Détails	Count Nombre	Length (m) Longueur	Area (m2) Surface
Catch Basin Puisard		1		
Sewer Grate Grille d'égout		6		

### Irrigation systems - Systèmes d'irrigation

Subtype Sous-type	Detail Détails	Count Nombre	Length (m) Longueur	Area (m2) Surface
----------------------	-------------------	-----------------	------------------------	----------------------



Automatic Pump Pompe automatique	1
Backflow Valve Clapet de non retour	1
Control Valve Soupape de contrôle	35
Quick Coupling Valve Soupape de raccord rapide	58
Sprinkler Head Tête de gicleur	596
System Controller Régulateur de système	2

## Non-Potable Water Systems - Systèmes d'eau non-potable

Subtype Sous-type	Detail Détails	Count Nombre	Length (m) Longueur	Area (m2) Surface
Sprinkler Line - Non Potable Conduits pour les gicleurs non potable			8,372.2	
Sprinkler Main - Non Potable Conduite principale de gicleur non potable			1,823.2	

## Potable water systems - Systèmes d'eau potable

Subtype Sous-type	Detail Détails	Count Nombre	Length (m) Longueur	Area (m2) Surface
Drinking Fountain Fontaine d'eau potable		5		
Water Line - Potable Ligne d'eau potable			718.0	

## Water Meters - Compteurs d'eau

Subtype Sous-type	Detail Détails	Count Nombre	Length (m) Longueur	Area (m2) Surface
Master Service Service principal		2		
Water Meter Compteurs d'eau		3		

## 5. Snow & Ice Clearing Features - Biens de déneigement & déglacage

### Snow & Ice Clearing Areas - Espace de déneigement & déglacage

Subtype Sous-type	Detail Détails	Count Nombre	Length (m) Longueur	Area (m2) Surface
Pedestrian Access Accès piétonnier				394.2

## Disclaimer - Avis de non-responsabilité

This document has been compiled to compliment the maintenance management contract maps and should be used as a guide only.

Ce document a été préparé pour compléter les cartes de contrat de gestion de l'entretien et devrait être utilisé à titre de guide seulement.



**Systems - Lighting and Electrical / Systèmes - Lumière et électrique**  
**Detailed Description for Electrical Kiosks and Pedestals / Description détaillé pour les kiosques électriques et socles**  
**Contrat Name: Rideau Canal Corridor / Nom du contrat : Couloir du canal Rideau**





**Note:** The kiosk and pedestal numbers found in this page correspond to the numbers found on the electrical maps. / **Note :** Les numéros de kiosque et de socle sur cette page correspondent aux numéros trouvés sur les cartes électriques.

Park and map name / Nom du parc et de la carte	Map Number	Kiosk Number	Pedestal Number	Asset Description	Description des biens
	N° de carte	N° de kiosque	N° du socles		
Commissioners Park - Preston / Parc des Commissaires - Preston	3		P209	1x Breaker panel, 2x20A breakers, 2xTest 2x non-GFI duplex receptacle 1x Hubbell 100A, 4W	1x panneau de disjoncteurs, 2x20A disjoncteurs, 2xTest 2x réceptacle duplex type non-GFI 1x Hubbell de 100A, 4W
Commissioners Park - Preston / Parc des Commissaires - Preston	3		P210	1x Breaker panel, 2x20A breakers, 2xTest 2x non-GFI duplex receptacle 2x Hubbell 100A, 4W	1x panneau de disjoncteurs, 2x20A disjoncteurs, 2xTest 2x réceptacle duplex type non-GFI 1x Hubbell de 100A, 4W
Commissioners Park - Preston / Parc des Commissaires - Preston	3	K211		1x Non-GFI duplex receptacle, 120V, 15A 1x Hubbell 100A 4W outlet 1x Irrigation controls 1x Breaker panel, 120/240V, 12x100A, 2x150A, 2x30A breakers 1x Breaker panel, 100A, 120/240V, 1P-2/3W: 3x15A, 4x60A, 2x50A, 4x15A, 8x20A 1x breaker panel, 225A, 600V, 3P-4W, 10kA I.C., 2x40A breakers 1x Hydro meter 1x Transformer, 100kVA, 600V-120/240, 1P 1x Disconnect, 400A	1x réceptacle duplex type non-GFI de 120V, 15A 1x réceptacle type Hubbell de 100A, 4W 1x contrôle d'irrigation 1x panneau de disjoncteurs de 120/240V, 12x100A, 2x150A, 2x30A disjoncteurs 1x panneau de disjoncteurs de 100A, 120/240V, 1P-2/3W : 3x15A, 4x60A, 2x50A, 4x15A, 8x20A 1x panneau de disjoncteurs de 225A, 600V, 3P-4W, 10kA I.C., 2x40A disjoncteurs 1x compteur d'électricité 1x transformateur de 100kVA, 600V-120/240, 1P 1x sectionneur de 400A
Commissioners Park - Preston / Parc des Commissaires - Preston	3		P212	1x Hubbell receptacle 100A, 3P-4W	1x réceptacle type Hubbell de 100A, 3P-4W
Commissioners Park - Preston / Parc des Commissaires - Preston	3		Not available Non disponible	Information not available	Information non disponible



Legend - Légende

Turf  
Gazon

-  Class A  
Classe A
-  Class B  
Classe B
-  Class C  
Classe C
-  Class N  
Classe N

Firebreak  
Corridor coupe-feu

-  Class C  
Classe C

Other Green Spaces  
D'autres espaces vert





-  Garden  
Jardin
-  Shrub Bed  
Massif d'arbustes
-  Wild Flowers  
Fleurs sauvages
-  Recreational Area  
Espace récréatif
-  Tree Stand  
Peuplement d'arbres
-  Site Limit  
Limite de site





Legend - Légende


Turf  
Gazon

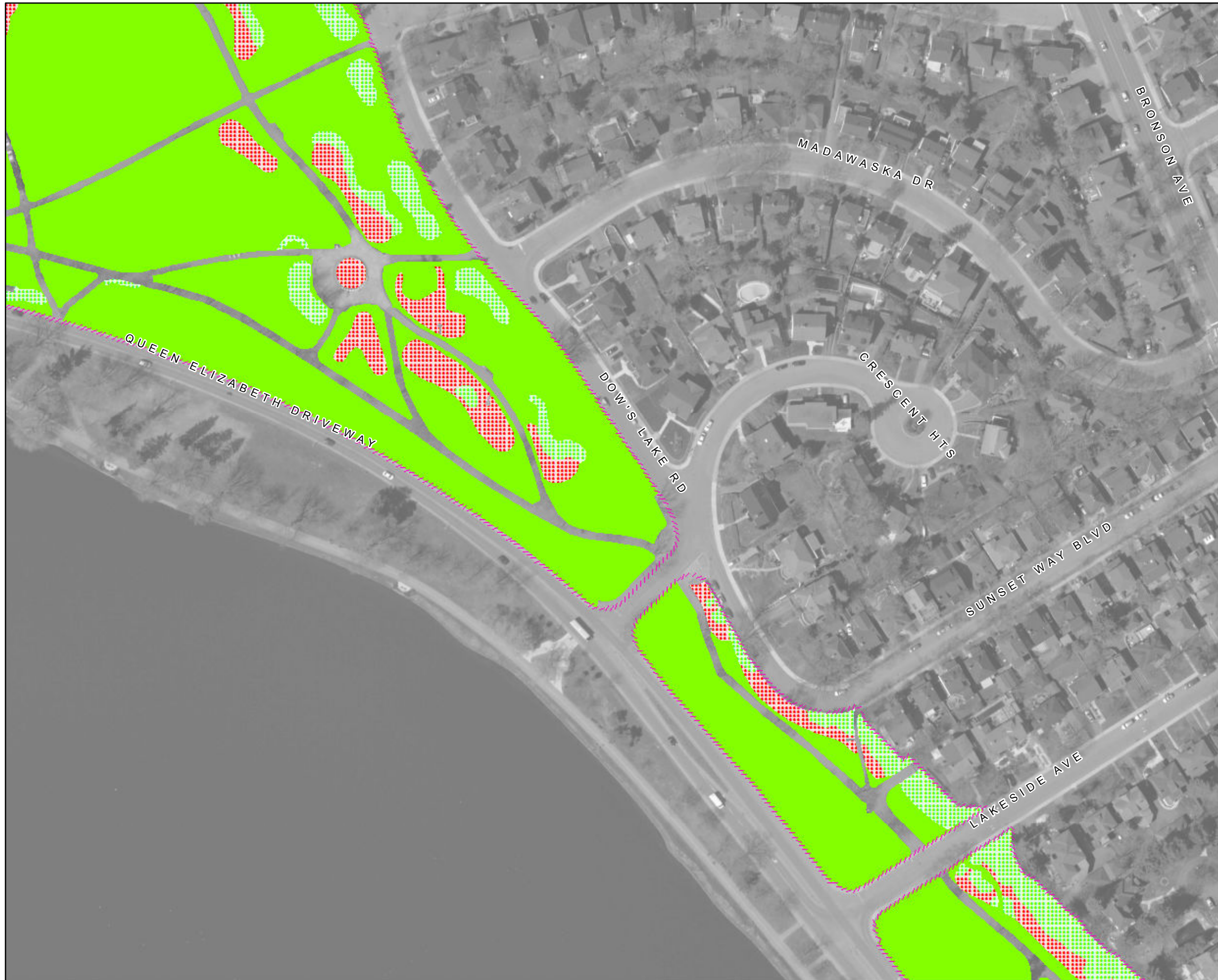
-  Class A  
Classe A
-  Class B  
Classe B
-  Class C  
Classe C
-  Class N  
Classe N

Firebreak  
Corridor coupe-feu


-  Class C  
Classe C

Other Green Spaces  
D'autres espaces vert

-  Garden  
Jardin
-  Shrub Bed  
Massif d'arbustes
-  Wild Flowers  
Fleurs sauvages
-  Recreational Area  
Espace récréatif
-  Tree Stand  
Peuplement d'arbres
-  Site Limit  
Limite de site







NCC Site Number Numéro de site (CCN)	Map Number Numéro de carte	Date: 04 Jul 2017
<b>98790</b>	<b>3 of 3</b>	Scale Échelle: 1:875

**Legend - Légende**

- Turf**  
**Gazon**
- Class A  
Classe A
  - Class B  
Classe B
  - Class C  
Classe C
  - Class N  
Classe N
- Firebreak**  
**Corridor coupe-feu**
- Class C  
Classe C
- Other Green Spaces**  
**D'autres espaces vert**
- Garden  
Jardin
  - Shrub Bed  
Massif d'arbustes
  - Wild Flowers  
Fleurs sauvages
  - Recreational Area  
Espace récréatif
  - Tree Stand  
Peuplement d'arbres
  - Site Limit  
Limite de site



Legend - Légende

Fixtures  
Biens civils

- Bollard  
Butoir
- Gate  
Barrière
- Manhole  
Trou d'homme
- Tree Grate  
Grille d'arbre
- Culvert  
Ponceau
- Drain  
Drain

Curbs & Edging  
Bords & bordures

- Asphalt  
Asphalte
- Concrete  
Béton
- Granite  
Granit
- Stone  
Pierre
- Wood  
Bois
- Miscellaneous  
Divers

Furniture  
Mobilier

- Ash Can  
Seau à cendre
- Bench  
Banc
- Bicycle Rack  
Support à bicyclettes
- Flag Pole  
Mât de drapeau
- Garbage Can  
Poubelle
- Picnic Table  
Table à pique-nique
- Cultural Asset  
Biens culturels

Materials  
Matériaux

- Asphalt  
Asphalte
- Cobblestone  
Pavé
- Concrete  
Béton
- Earth  
Terre
- Exposed Aggregate  
Agrégat exposé
- Flagstone  
Dalles
- Granite  
Granit
- Gravel  
Gravier
- Interlock  
Pavé autobloquant
- Marble  
Marbre
- Mega Paver  
Pavé de béton
- Stonedust  
Poussière de pierre
- Wood  
Bois
- Miscellaneous  
Divers
- Landscape Material  
Matériaux
- Steps  
Marches
- Site Limit  
Limite de site

Fencing  
Clôture

- Metal  
Métal
- Wood  
Bois
- Miscellaneous  
Divers
- Guard Rail  
Balustrade
- Hand Rail  
Rampe d'escalier

Walls  
Murs

- Concrete  
Béton
- Masonry and Iron  
Maçonnerie et fer
- Concrete and Iron  
Béton et fer
- Stone Masonry  
Maçonnerie en pierre
- Miscellaneous  
Divers







**Commissioners Park - Crescent**  
**Parc des Commissaires - Crescent**

NCC Site Number Numéro de site (CCN)	Map Number Numéro de carte	Date: 04 Jul 2017
<b>98790</b>	<b>2 of 3</b>	Scale Échelle: 1:1,600

**Legend - Légende**

<p><b>Fixtures</b> <b>Biens civils</b></p> <ul style="list-style-type: none"> <li> Bollard</li> <li> Butoir</li> <li> Gate</li> <li> Barrière</li> <li> Manhole</li> <li> Trou d'homme</li> <li> Tree Grate</li> <li> Grille d'arbre</li> <li> Culvert</li> <li> Ponceau</li> <li> Drain</li> <li> Drain</li> </ul> <p><b>Furniture</b> <b>Mobilier</b></p> <ul style="list-style-type: none"> <li> Ash Can</li> <li> Seau à cendre</li> <li> Bench</li> <li> Banc</li> <li> Bicycle Rack</li> <li> Support à bicyclettes</li> <li> Flag Pole</li> <li> Mât de drapeau</li> <li> Garbage Can</li> <li> Poubelle</li> <li> Picnic Table</li> <li> Table à pique-nique</li> <li> Cultural Asset</li> <li> Biens culturels</li> </ul> <p><b>Fencing</b> <b>Clôture</b></p> <ul style="list-style-type: none"> <li> Metal</li> <li> Métal</li> <li> Wood</li> <li> Bois</li> <li> Miscellaneous</li> <li> Divers</li> <li> Guard Rail</li> <li> Balustrade</li> <li> Hand Rail</li> <li> Rampe d'escalier</li> </ul> <p><b>Walls</b> <b>Murs</b></p> <ul style="list-style-type: none"> <li> Concrete</li> <li> Béton</li> <li> Masonry and Iron</li> <li> Maçonnerie et fer</li> <li> Concrete and Iron</li> <li> Béton et fer</li> <li> Stone Masonry</li> <li> Maçonnerie en pierre</li> <li> Miscellaneous</li> <li> Divers</li> </ul>	<p><b>Curbs &amp; Edging</b> <b>Bords &amp; bordures</b></p> <ul style="list-style-type: none"> <li> Asphalt</li> <li> Asphalte</li> <li> Concrete</li> <li> Béton</li> <li> Granite</li> <li> Granit</li> <li> Stone</li> <li> Pierre</li> <li> Wood</li> <li> Bois</li> <li> Miscellaneous</li> <li> Divers</li> </ul> <p><b>Materials</b> <b>Matériaux</b></p> <ul style="list-style-type: none"> <li> Asphalt</li> <li> Asphalte</li> <li> Cobblestone</li> <li> Pavé</li> <li> Concrete</li> <li> Béton</li> <li> Earth</li> <li> Terre</li> <li> Exposed Aggregate</li> <li> Agrégat exposé</li> <li> Flagstone</li> <li> Dalles</li> <li> Granite</li> <li> Granit</li> <li> Gravel</li> <li> Gravier</li> <li> Interlock</li> <li> Pavé autobloquant</li> <li> Marble</li> <li> Marbre</li> <li> Mega Paver</li> <li> Pavé de béton</li> <li> Stonedust</li> <li> Poussière de pierre</li> <li> Wood</li> <li> Bois</li> <li> Miscellaneous</li> <li> Divers</li> <li> Landscape Material</li> <li> Matériaux</li> <li> Steps</li> <li> Marches</li> <li> Site Limit</li> <li> Limite de site</li> </ul>
--	--





**Commissioners Park - Bronson**  
**Parc des Commissaires - Bronson**

NCC Site Number Numéro de site (CCN)	Map Number Numéro de carte	Date: 04 Jul 2017
<b>98790</b>	<b>3 of 3</b>	Scale Échelle: 1:1,000

**Legend - Légende**

<p><b>Fixtures</b> <b>Biens civils</b></p> <ul style="list-style-type: none"> <li> Bollard</li> <li> Butoir</li> <li> Gate</li> <li> Barrière</li> <li> Manhole</li> <li> Trou d'homme</li> <li> Tree Grate</li> <li> Grille d'arbre</li> <li> Culvert</li> <li> Ponceau</li> <li> Drain</li> <li> Drain</li> </ul> <p><b>Furniture</b> <b>Mobilier</b></p> <ul style="list-style-type: none"> <li> Ash Can</li> <li> Seau à cendre</li> <li> Bench</li> <li> Banc</li> <li> Bicycle Rack</li> <li> Support à bicyclettes</li> <li> Flag Pole</li> <li> Mât de drapeau</li> <li> Garbage Can</li> <li> Poubelle</li> <li> Picnic Table</li> <li> Table à pique-nique</li> <li> Cultural Asset</li> <li> Biens culturels</li> </ul> <p><b>Fencing</b> <b>Clôture</b></p> <ul style="list-style-type: none"> <li> Metal</li> <li> Métal</li> <li> Wood</li> <li> Bois</li> <li> Miscellaneous</li> <li> Divers</li> <li> Guard Rail</li> <li> Balustrade</li> <li> Hand Rail</li> <li> Rampe d'escalier</li> </ul> <p><b>Walls</b> <b>Murs</b></p> <ul style="list-style-type: none"> <li> Concrete</li> <li> Béton</li> <li> Masonry and Iron</li> <li> Maçonnerie et fer</li> <li> Concrete and Iron</li> <li> Béton et fer</li> <li> Stone Masonry</li> <li> Maçonnerie en pierre</li> <li> Miscellaneous</li> <li> Divers</li> </ul>	<p><b>Curbs &amp; Edging</b> <b>Bords &amp; bordures</b></p> <ul style="list-style-type: none"> <li> Asphalt</li> <li> Asphalte</li> <li> Concrete</li> <li> Béton</li> <li> Granite</li> <li> Granit</li> <li> Stone</li> <li> Pierre</li> <li> Wood</li> <li> Bois</li> <li> Miscellaneous</li> <li> Divers</li> </ul> <p><b>Materials</b> <b>Matériaux</b></p> <ul style="list-style-type: none"> <li> Asphalt</li> <li> Asphalte</li> <li> Cobblestone</li> <li> Pavé</li> <li> Concrete</li> <li> Béton</li> <li> Earth</li> <li> Terre</li> <li> Exposed Aggregate</li> <li> Agrégat exposé</li> <li> Flagstone</li> <li> Dalles</li> <li> Granite</li> <li> Granit</li> <li> Gravel</li> <li> Gravier</li> <li> Interlock</li> <li> Pavé autobloquant</li> <li> Marble</li> <li> Marbre</li> <li> Mega Paver</li> <li> Pavé de béton</li> <li> Stonedust</li> <li> Poussière de pierre</li> <li> Wood</li> <li> Bois</li> <li> Miscellaneous</li> <li> Divers</li> <li> Landscape Material</li> <li> Matériaux</li> <li> Steps</li> <li> Marches</li> <li> Site Limit</li> <li> Limite de site</li> </ul>
--	--



NCC Site Number Numéro de site (CCN)	Map Number Numéro de carte	Date: 04 Jul 2017
98790	1 of 3	Scale Échelle: 1:1,800

Legend - Légende

Confederation Blvd. Lighting  
Lampadaires - Boul de la Confédération

- Street Light - Éclairage de rue
- Street Pedestrian Light  
Lampadaire de rue pour piétons
- Pedestrian Light - Lampadaire pour piétons
- ⊕ Threshold Light - Feu de seuil
- Ceremonial Route - Parcours d'honneur

Lighting - Éclairage

- Street - Rue
- Sidewalk - Trottoir
- △ Core Park - Style parc urbain
- Core Park Light with Outlet  
Parc du coeur avec prise
- Flood - Projecteur
- Ground - Enfoui dans le sol
- Bollard with Light - Butoir avec lumière

Other Electrical Items - Autres items électrique

- ⚡ Electrical Meter - Compteur électrique
- ⚡ Power Bollard - Butoir électrique
- ⚡ Electrical Kiosk - Kiosque électrique
- ⚡ Electrical Pedestal - Piédestal électrique
- ⚡ Utility Pole - Poteau de ligne
- ⚡ Utility Pole Base - Base de poteau de ligne
- ⚡ Electrical Outlet - Prise de courant
- ⚡ Electrical Access Hole - Trou d'accès
- ⚡ Transformer - Transformateur
- Control Panel - Panneau de control
- Junction Box - Boite de jonction

Electrical Lines - Installations électriques

- Aboveground - En surface
- Underground - Souterrain
- Site Limit - Limite de site

Any underground data shown on this map has been verified as accurately as possible, however, the complete accuracy of this information cannot be guaranteed. Conduct Utility Location surveys before conducting underground work.

Toutes les données souterraines identifiées sur cette carte ont été vérifiées aussi précisément que possible; cependant, l'exactitude totale de ces renseignements ne peut être garantie. Effectuez des lèves pour déterminer l'emplacement des services publics.







<b>Civil Assets - Electrical</b> <b>Biens civils - Électrique</b>		3
<b>Commissioners Park - Crescent</b> <b>Parc des Commissaires - Crescent</b>		
<b>NCC Site Number</b> Numéro de site (CCN)	<b>Map Number</b> Numéro de carte	<b>Date:</b> 04 Jul 2017
<b>98790</b>	<b>2 of 3</b>	<b>Scale</b> Échelle: 1:1,600
<b>Legend - Légende</b>		
<b>Confederation Blvd. Lighting</b> Lampadaires - Boul de la Confédération		
<ul style="list-style-type: none"> <li><span style="color: orange;">●</span> Street Light - Éclairage de rue</li> <li><span style="color: orange;">○</span> Street Pedestrian Light Lampadaire de rue pour piétons</li> <li><span style="color: orange;">●</span> Pedestrian Light - Lampadaire pour piétons</li> <li><span style="color: orange;">⊕</span> Threshold Light - Feu de seuil</li> <li><span style="color: orange;">●</span> Ceremonial Route - Parcours d'honneur</li> </ul>		
<b>Lighting - Éclairage</b>		
<ul style="list-style-type: none"> <li><span style="color: green;">●</span> Street - Rue</li> <li><span style="color: green;">○</span> Sidewalk - Trottoir</li> <li><span style="color: green;">⊕</span> Core Park - Style parc urbain</li> <li><span style="color: green;">⊕</span> Core Park Light with Outlet Parc du coeur avec prise</li> <li><span style="color: green;">⊕</span> Flood - Projecteur</li> <li><span style="color: black;">●</span> Ground - Enfoui dans le sol</li> <li><span style="color: green;">■</span> Bollard with Light - Butoir avec lumière</li> </ul>		
<b>Other Electrical Items - Autres items électrique</b>		
<ul style="list-style-type: none"> <li><span style="color: blue;">⚡</span> Electrical Meter - Compteur électrique</li> <li><span style="color: blue;">⚡</span> Power Bollard - Butoir électrique</li> <li><span style="color: yellow;">⚡</span> Electrical Kiosk - Kiosque électrique</li> <li><span style="color: green;">⚡</span> Electrical Pedestal - Piédestal électrique</li> <li><span style="color: blue;">Ⓜ</span> Utility Pole - Poteau de ligne</li> <li><span style="color: yellow;">Ⓜ</span> Utility Pole Base - Base de poteau de ligne</li> <li><span style="color: blue;">Ⓜ</span> Electrical Outlet - Prise de courant</li> <li><span style="color: blue;">Ⓜ</span> Electrical Access Hole - Trou d'accès</li> <li><span style="color: grey;">Ⓜ</span> Transformer - Transformateur</li> <li><span style="color: red;">●</span> Control Panel - Panneau de control</li> <li><span style="color: brown;">■</span> Junction Box - Boite de jonction</li> </ul>		
<b>Electrical Lines - Installations électriques</b>		
<ul style="list-style-type: none"> <li><span style="color: brown;">—</span> Aboveground - En surface</li> <li><span style="color: red;">—</span> Underground - Souterrain</li> <li><span style="color: pink;">- - -</span> Site Limit - Limite de site</li> </ul>		
<p><i>Any underground data shown on this map has been verified as accurately as possible, however, the complete accuracy of this information cannot be guaranteed. Conduct Utility Location surveys before conducting underground work.</i></p> <p><i>Toutes les données souterraines identifiées sur cette carte ont été vérifiées aussi précisément que possible; cependant, l'exactitude totale de ces renseignements ne peut être garantie. Effectuez des lèves pour déterminer l'emplacement des services publics.</i></p>		
<b>NATIONAL CAPITAL COMMISSION</b> <b>COMMISSION DE LA CAPITALE NATIONALE</b>		



NCC Site Number Numéro de site (CCN)	Map Number Numéro de carte	Date: 04 Jul 2017
98790	3 of 3	Scale Échelle: 1:1,000

Legend - Légende

- Confederation Blvd. Lighting  
Lampadaires - Boul de la Confédération**
- Street Light - Éclairage de rue
  - Street Pedestrian Light  
Lampadaire de rue pour piétons
  - Pedestrian Light - Lampadaire pour piétons
  - ⊕ Threshold Light - Feu de seuil
  - Ceremonial Route - Parcours d'honneur

- Lighting - Éclairage**
- Street - Rue
  - Sidewalk - Trottoir
  - Core Park - Style parc urbain
  - Core Park Light with Outlet  
Parc du coeur avec prise
  - Flood - Projecteur
  - Ground - Enfoui dans le sol
  - Bollard with Light - Butoir avec lumière

- Other Electrical Items - Autres items électrique**
- ⚡ Electrical Meter - Compteur électrique
  - ⚡ Power Bollard - Butoir électrique
  - ⚡ Electrical Kiosk - Kiosque électrique
  - ⚡ Electrical Pedestal - Piédestal électrique
  - ⚡ Utility Pole - Poteau de ligne
  - ⚡ Utility Pole Base - Base de poteau de ligne
  - ⚡ Electrical Outlet - Prise de courant
  - ⚡ Electrical Access Hole - Trou d'accès
  - ⚡ Transformer - Transformateur
  - Control Panel - Panneau de control
  - ⚡ Junction Box - Boite de jonction

- Electrical Lines - Installations électriques**
- Aboveground - En surface
  - Underground - Souterrain
  - Site Limit - Limite de site

Any underground data shown on this map has been verified as accurately as possible, however, the complete accuracy of this information cannot be guaranteed. Conduct Utility Location surveys before conducting underground work.

Toutes les données souterraines identifiées sur cette carte ont été vérifiées aussi précisément que possible; cependant, l'exactitude totale de ces renseignements ne peut être garantie. Effectuez des lèves pour déterminer l'emplacement des services publics.







Legend - Légende

Irrigation Systems  
Systèmes d'irrigation

- Control Valve  
Soupape de commande
- Quick Coupling Valve  
Soupape quick-coupling
- Main line water valve  
Régulateur de débit de la conduite principale
- Miscellaneous Valve  
Valve divers
- Fire Hydrant  
Prise d'incendie
- Miscellaneous Pump  
Pompe divers
- Hose Faucet  
Robinet pour boyau
- Sprinkler Head  
Tête d'arroseur

Potable Water Systems  
Systèmes d'eau potable

- Decorative Fountain  
Fontaine décorative
- Drinking Fountain  
Fontaine à boire
- Master Water Service  
Service principal d'eau
- Water Meter  
Compteurs d'eau
- Sprinkler Line - Potable  
Conduits pour les arroseurs - eau potable
- Water Line - Potable  
Conduite d'eau potable

Non Potable Water Systems  
Systèmes d'eau non potable

- Sprinkler Line - Non Potable  
Conduits pour les arroseurs - Eau non potable
- Water Line - Non Potable  
Conduite d'eau non potable

Waste Water Systems  
Réseaux d'eau résiduaire


- Drain
- Sanitary Line  
Conduite sanitaire
- Storm Line  
Égout pluvial
- Site Limit  
Limite de site

Any underground data shown on this map has been verified as accurately as possible, however, the complete accuracy of this information cannot be guaranteed. Conduct Utility Location surveys before conducting underground work.

Toutes les données souterraines identifiées sur cette carte ont été vérifiées aussi précisément que possible; cependant, l'exactitude totale de ces renseignements ne peut être garantie. Effectuez des lèves pour déterminer l'emplacement des services publics.







NCC Site Number Numéro de site (CCN)	Map Number Numéro de carte	Date: 04 Jul 2017
98790	2 of 3	Scale Échelle: 1:1,625

Legend - Légende

Irrigation Systems  
Systèmes d'irrigation

- Control Valve  
Soupape de commande
- Quick Coupling Valve  
Soupape quick-coupling
- Main line water valve  
Régulateur de débit de la conduite principale
- Miscellaneous Valve  
Valve divers
- Fire Hydrant  
Prise d'incendie
- Miscellaneous Pump  
Pompe divers
- Hose Faucet  
Robinet pour boyau
- Sprinkler Head  
Tête d'arroseur

Potable Water Systems  
Systèmes d'eau potable

- Decorative Fountain  
Fontaine décorative
- Drinking Fountain  
Fontaine à boire
- Master Water Service  
Service principal d'eau
- Water Meter  
Compteurs d'eau
- Sprinkler Line - Potable  
Conduits pour les arroseurs - eau potable
- Water Line - Potable  
Conduite d'eau potable

Non Potable Water Systems  
Systèmes d'eau non potable

- Sprinkler Line - Non Potable  
Conduits pour les arroseurs - Eau non potable
- Water Line - Non Potable  
Conduite d'eau non potable

Waste Water Systems  
Réseaux d'eau résiduaire

- Drain  
Drain
- Sanitary Line  
Conduite sanitaire
- Storm Line  
Égout pluvial
- Site Limit  
Limite de site

Any underground data shown on this map has been verified as accurately as possible, however, the complete accuracy of this information cannot be guaranteed. Conduct Utility Location surveys before conducting underground work.

Toutes les données souterraines identifiées sur cette carte ont été vérifiées aussi précisément que possible; cependant, l'exactitude totale de ces renseignements ne peut être garantie. Effectuez des lèves pour déterminer l'emplacement des services publics.







Commissioners Park - Bronson  
Parc des Commissaires - Bronson

NCC Site Number Numéro de site (CCN)	Map Number Numéro de carte	Date: 04 Jul 2017
98790	3 of 3	Scale Échelle: 1:1,000

Legend - Légende

- Irrigation Systems**  
Systèmes d'irrigation
- Control Valve  
Soupape de commande
  - Quick Coupling Valve  
Soupape quick-coupling
  - Main line water valve  
Régulateur de débit de la conduite principale
  - Miscellaneous Valve  
Valve divers
  - Fire Hydrant  
Prise d'incendie
  - Miscellaneous Pump  
Pompe divers
  - Hose Faucet  
Robinet pour boyau
  - Sprinkler Head  
Tête d'arroseur
- Potable Water Systems**  
Systèmes d'eau potable
- Decorative Fountain  
Fontaine décorative
  - Drinking Fountain  
Fontaine à boire
  - Master Water Service  
Service principal d'eau
  - Water Meter  
Compteurs d'eau
  - Sprinkler Line - Potable  
Conduits pour les arroseurs - eau potable
  - Water Line - Potable  
Conduite d'eau potable
- Non Potable Water Systems**  
Systèmes d'eau non potable
- Sprinkler Line - Non Potable  
Conduits pour les arroseurs - Eau non potable
  - Water Line - Non Potable  
Conduite d'eau non potable
- Waste Water Systems**  
Réseaux d'eau résiduaire
- Drain  
Drain
  - Sanitary Line  
Conduite sanitaire
  - Storm Line  
Égout pluvial
  - Site Limit  
Limite de site

Any underground data shown on this map has been verified as accurately as possible, however, the complete accuracy of this information cannot be guaranteed. Conduct Utility Location surveys before conducting underground work.

Toutes les données souterraines identifiées sur cette carte ont été vérifiées aussi précisément que possible; cependant, l'exactitude totale de ces renseignements ne peut être garantie. Effectuez des lèves pour déterminer l'emplacement des services publics.





**Commissioners Park - Preston**  
**Parc des Commissaires - Preston**

NCC Site Number Numéro de site (CCN)	Map Number Numéro de carte	Date: 04 Jul 2017
<b>98790</b>	<b>1 of 3</b>	Scale Échelle: 1:1,800

**Legend - Légende**

- Bus Shelter  
Abribus
- Doorway  
Corridor d'entrée
- Mechanical Utility  
Service mécanique
- Flagpole  
Mât de drapeau
- Fire Hydrant  
Prise d'incendie
- Emergency Service  
Service d'urgence
- Pay Parking Kiosk  
Distributrice de billets de stationnement
- Universal Access Parking  
Stationnement accès universel
- Snow Fence  
Clôture à neige
- Roadway and Parking Lots  
Routes et aires de stationnement
- Sidewalk and Building Access  
Trottoirs et accès aux bâtiments
- Temporary Snow Storage  
Remisage de neige temporaire
- Temporary Snow Dump  
Dépôt temporaire de neige
- No Snow Dumping  
Aucun déversement de neige
- Site Limit  
Limite de site



## Site Feature Summary - Sommaire de Site

**Map - Carte:** 4  
**Site Name:** Dow's Lake Parking Lot  
**Nom du site:** Stationnement du Lac Dow  
**Site #:** 98791

### 1. Landscape Features - Biens paysager

#### Other Green Spaces - D'autres espaces verts

Subtype Sous-type	Detail Détails	Count Nombre	Length (m) Longueur	Area (m2) Surface
Shrub Bed Massif d'arbustes				1,816.8

#### Turf - Gazon

Subtype Sous-type	Detail Détails	Count Nombre	Length (m) Longueur	Area (m2) Surface
Class B Classe B				7,922.9

### 2. Civil Features - Biens civil

#### Curbs & Edging - Bords & bordures

Subtype Sous-type	Detail Détails	Count Nombre	Length (m) Longueur	Area (m2) Surface
Curb Bordure	Concrete Béton		702.5	

#### Fixtures - Biens civils

Subtype Sous-type	Detail Détails	Count Nombre	Length (m) Longueur	Area (m2) Surface
Bollard Butoir	Metal Métal	8		
Gate Barrière	Unknown Inconnu	3		
Manhole Regard d'égout	Unknown Inconnu	1		

#### Material - Matériau

Subtype Sous-type	Detail Détails	Count Nombre	Length (m) Longueur	Area (m2) Surface
Decorative Hard Surface Revêtement décoratif	Cobblestone Pavé arrondi			93.6
Parking Stationnement	Asphalt Asphalte			7,381.7
Parking Stationnement	Cobblestone Pavé arrondi			37.8



Pathway Sentier	Concrete Béton	126.6
Pathway Sentier	Stonedust Poussière de pierre	510.6
Roadway Chaussée	Asphalt Asphalte	376.9
Roadway Chaussée	Concrete Béton	30.4
Sidewalk Trottoir	Cobblestone Pavé arrondi	166.1
Sidewalk Trottoir	Concrete Béton	1,276.5

### 3. Electrical Features - Biens électrique

#### Electrical Lines - Installation électriques

Subtype Sous-type	Detail Détails	Count Nombre	Length (m) Longueur	Area (m2) Surface
Underground Cable Câble sous-terrains			947.8	

#### Lighting - Éclairage

Subtype Sous-type	Detail Détails	Count Nombre	Length (m) Longueur	Area (m2) Surface
Sidewalk / Pathway Light Éclairage de trottoir/sentier		37		

#### Other Electrical Items - Autre items électrique

Subtype Sous-type	Detail Détails	Count Nombre	Length (m) Longueur	Area (m2) Surface
Electrical Meter Compteur électrique		1		

### 4. Water Features - Biens d'eau

#### Fixtures - Biens civils

Subtype Sous-type	Detail Détails	Count Nombre	Length (m) Longueur	Area (m2) Surface
Catch Basin Puisard		14		

#### Irrigation systems - Systèmes d'irrigation

Subtype Sous-type	Detail Détails	Count Nombre	Length (m) Longueur	Area (m2) Surface
Control Valve Soupape de contrôle		2		
Fire Hydrant Borne-fontaine		1		
Quick Coupling Valve Soupape de raccord rapide		8		



## Potable water systems - Systèmes d'eau potable

Subtype Sous-type	Detail Détails	Count Nombre	Length (m) Longueur	Area (m2) Surface
Sprinkler Line - Potable Conduits pour les gicleurs			408.9	

## Water Meters - Compteurs d'eau

Subtype Sous-type	Detail Détails	Count Nombre	Length (m) Longueur	Area (m2) Surface
Water Meter Compteurs d'eau		1		

## 5. Snow & Ice Clearing Features - Biens de déneigement & déglçage

### Snow & Ice Clearing Areas - Espace de déneigement & déglçage

Subtype Sous-type	Detail Détails	Count Nombre	Length (m) Longueur	Area (m2) Surface
Pedestrian Access Accès piétonnier				344.6
Temporary Snow Storage Stockage à neige temporaire				5,512.0
Vehicle Access Accès de véhiculaire				7,826.3

## Disclaimer - Avisi de non-responsabilité

This document has been compiled to compliment the maintenance management contract maps and should be used as a guide only.





Ce document a été préparé pour compléter les cartes de contrat de gestion de l'entretien et devrait être utilisé à titre de guide seulement.





Legend - Légende

Turf  
Gazon

-  Class A  
Classe A
-  Class B  
Classe B
-  Class C  
Classe C
-  Class N  
Classe N

Firebreak  
Corridor coupe-feu

-  Class C  
Classe C

Other Green Spaces  
D'autres espaces vert

-  Garden  
Jardin
-  Shrub Bed  
Massif d'arbustes
-  Wild Flowers  
Fleurs sauvages
-  Recreational Area  
Espace récréatif
-  Tree Stand  
Peuplement d'arbres
-  Site Limit  
Limite de site







**Dow's Lake Parking Lot**  
**Stationnement du Lac Dow**

NCC Site Number Numéro de site (CCN)	Map Number Numéro de carte	Date: 04 Jul 2017
<b>98791</b>	<b>1 of 1</b>	Scale Échelle: 1:1,200

**Legend - Légende**

<p><b>Fixtures</b> <b>Biens civils</b></p> <ul style="list-style-type: none"> <li> Bollard</li> <li> Butoir</li> <li> Gate</li> <li> Barrière</li> <li> Manhole</li> <li> Trou d'homme</li> <li> Tree Grate</li> <li> Grille d'arbre</li> <li> Culvert</li> <li> Ponceau</li> <li> Drain</li> <li> Drain</li> </ul> <p><b>Furniture</b> <b>Mobilier</b></p> <ul style="list-style-type: none"> <li> Ash Can</li> <li> Seau à cendre</li> <li> Bench</li> <li> Banc</li> <li> Bicycle Rack</li> <li> Support à bicyclettes</li> <li> Flag Pole</li> <li> Mât de drapeau</li> <li> Garbage Can</li> <li> Poubelle</li> <li> Picnic Table</li> <li> Table à pique-nique</li> <li> Cultural Asset</li> <li> Biens culturels</li> </ul> <p><b>Fencing</b> <b>Clôture</b></p> <ul style="list-style-type: none"> <li> Metal</li> <li> Métal</li> <li> Wood</li> <li> Bois</li> <li> Miscellaneous</li> <li> Divers</li> <li> Guard Rail</li> <li> Balustrade</li> <li> Hand Rail</li> <li> Rampe d'escalier</li> </ul> <p><b>Walls</b> <b>Murs</b></p> <ul style="list-style-type: none"> <li> Concrete</li> <li> Béton</li> <li> Masonry and Iron</li> <li> Maçonnerie et fer</li> <li> Concrete and Iron</li> <li> Béton et fer</li> <li> Stone Masonry</li> <li> Maçonnerie en pierre</li> <li> Miscellaneous</li> <li> Divers</li> </ul>	<p><b>Curbs &amp; Edging</b> <b>Bords &amp; bordures</b></p> <ul style="list-style-type: none"> <li> Asphalt</li> <li> Asphalte</li> <li> Concrete</li> <li> Béton</li> <li> Granite</li> <li> Granit</li> <li> Stone</li> <li> Pierre</li> <li> Wood</li> <li> Bois</li> <li> Miscellaneous</li> <li> Divers</li> </ul> <p><b>Materials</b> <b>Matériaux</b></p> <ul style="list-style-type: none"> <li> Asphalt</li> <li> Asphalte</li> <li> Cobblestone</li> <li> Pavé</li> <li> Concrete</li> <li> Béton</li> <li> Earth</li> <li> Terre</li> <li> Exposed Aggregate</li> <li> Agrégat exposé</li> <li> Flagstone</li> <li> Dalles</li> <li> Granite</li> <li> Granit</li> <li> Gravel</li> <li> Gravier</li> <li> Interlock</li> <li> Pavé autobloquant</li> <li> Marble</li> <li> Marbre</li> <li> Mega Paver</li> <li> Pavé de béton</li> <li> Stonedust</li> <li> Poussière de pierre</li> <li> Wood</li> <li> Bois</li> <li> Miscellaneous</li> <li> Divers</li> <li> Landscape Material</li> <li> Matériaux</li> <li> Steps</li> <li> Marches</li> <li> Site Limit</li> <li> Limite de site</li> </ul>
--	--



NCC Site Number Numéro de site (CCN)	Map Number Numéro de carte	Date: 04 Jul 2017
98791	1 of 1	Scale Échelle: 1:1,200

Legend - Légende

Confederation Blvd. Lighting  
Lampadaires - Boul de la Confédération

- Street Light - Éclairage de rue
- Street Pedestrian Light  
Lampadaire de rue pour piétons
- Pedestrian Light - Lampadaire pour piétons
- Threshold Light - Feu de seuil
- Ceremonial Route - Parcours d'honneur

Lighting - Éclairage

- Street - Rue
- Sidewalk - Trottoir
- Core Park - Style parc urbain
- Core Park Light with Outlet  
Parc du coeur avec prise
- Flood - Projecteur
- Ground - Enfoui dans le sol
- Bollard with Light - Butoir avec lumière

Other Electrical Items - Autres items électrique

- Electrical Meter - Compteur électrique
- Power Bollard - Butoir électrique
- Electrical Kiosk - Kiosque électrique
- Electrical Pedestal - Piédestal électrique
- Utility Pole - Poteau de ligne
- Utility Pole Base - Base de poteau de ligne
- Electrical Outlet - Prise de courant
- Electrical Access Hole - Trou d'accès
- Transformer - Transformateur
- Control Panel - Panneau de control
- Junction Box - Boite de jonction

Electrical Lines - Installations électriques

- Aboveground - En surface
- Underground - Souterrain
- Site Limit - Limite de site

Any underground data shown on this map has been verified as accurately as possible, however, the complete accuracy of this information cannot be guaranteed. Conduct Utility Location surveys before conducting underground work.

Toutes les données souterraines identifiées sur cette carte ont été vérifiées aussi précisément que possible; cependant, l'exactitude totale de ces renseignements ne peut être garantie. Effectuez des lèves pour déterminer l'emplacement des services publics.







Legend - Légende

Irrigation Systems  
Systèmes d'irrigation

- Control Valve  
Soupape de commande
- Quick Coupling Valve  
Soupape quick-coupling
- Main line water valve  
Régulateur de débit de la conduite principale
- Miscellaneous Valve  
Valve divers
- Fire Hydrant  
Prise d'incendie
- Miscellaneous Pump  
Pompe divers
- Hose Faucet  
Robinet pour boyau
- Sprinkler Head  
Tête d'arroseur

Potable Water Systems  
Systèmes d'eau potable

- Decorative Fountain  
Fontaine décorative
- Drinking Fountain  
Fontaine à boire
- Master Water Service  
Service principal d'eau
- Water Meter  
Compteurs d'eau
- Sprinkler Line - Potable  
Conduits pour les arroseurs - eau potable
- Water Line - Potable  
Conduite d'eau potable

Non Potable Water Systems  
Systèmes d'eau non potable

- Sprinkler Line - Non Potable  
Conduits pour les arroseurs - Eau non potable
- Water Line - Non Potable  
Conduite d'eau non potable

Waste Water Systems  
Réseaux d'eau résiduaire

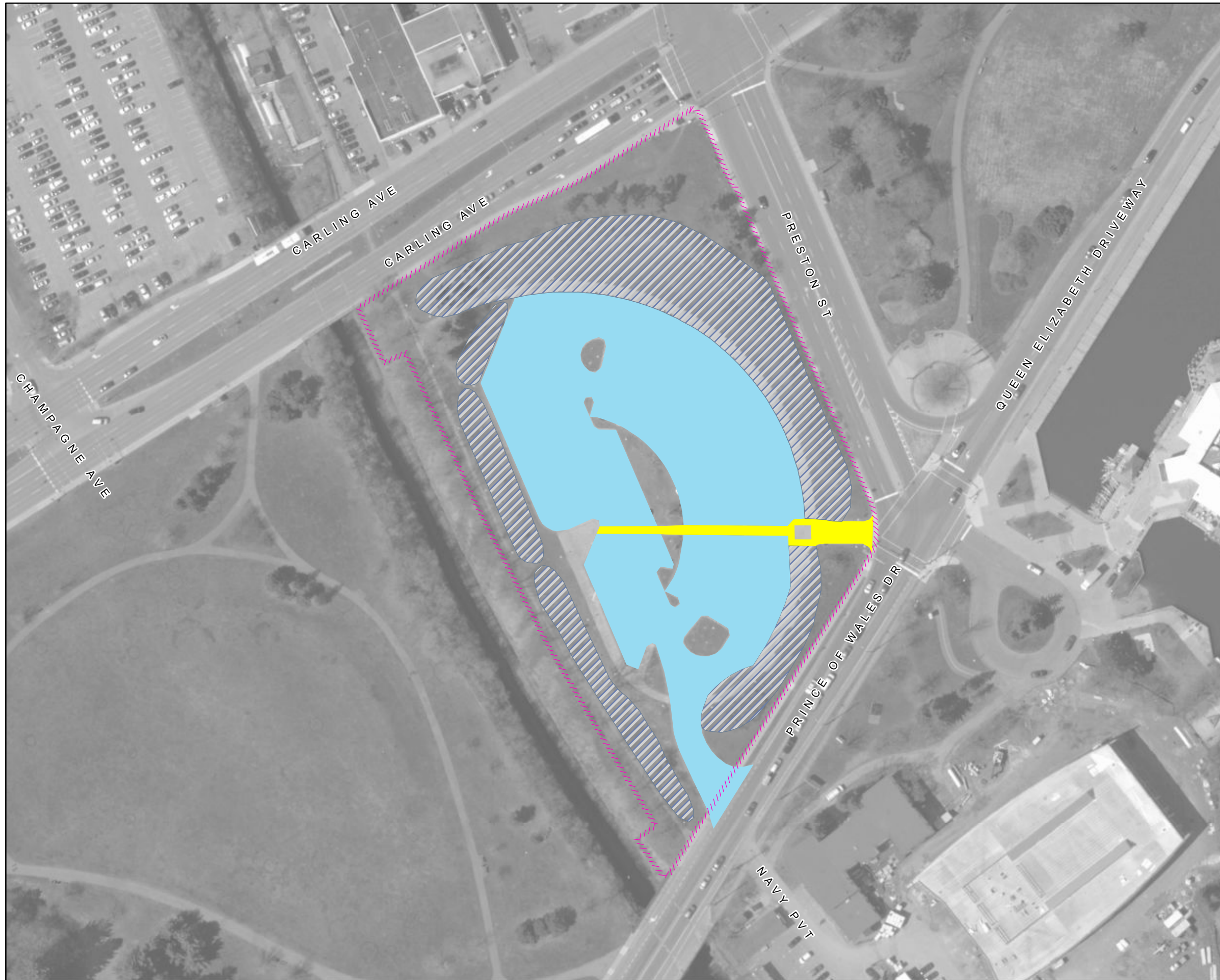
- Drain  
Drain
- Sanitary Line  
Conduite sanitaire
- Storm Line  
Égout pluvial
- Site Limit  
Limite de site

Any underground data shown on this map has been verified as accurately as possible, however, the complete accuracy of this information cannot be guaranteed. Conduct Utility Location surveys before conducting underground work.

Toutes les données souterraines identifiées sur cette carte ont été vérifiées aussi précisément que possible; cependant, l'exactitude totale de ces renseignements ne peut être garantie. Effectuez des lèves pour déterminer l'emplacement des services publics.







**Dow's Lake Parking Lot**  
**Stationnement du Lac Dow**

NCC Site Number Numéro de site (CCN)	Map Number Numéro de carte	Date: 04 Jul 2017
<b>98791</b>	<b>1 of 1</b>	Scale Échelle: 1:1,200

**Legend - Légende**

- Bus Shelter  
Abribus
- Doorway  
Corridor d'entrée
- Mechanical Utility  
Service mécanique
- Flagpole  
Mât de drapeau
- Fire Hydrant  
Prise d'incendie
- Emergency Service  
Service d'urgence
- Pay Parking Kiosk  
Distributrice de billets de stationnement
- Universal Access Parking  
Stationnement accès universel
- Snow Fence  
Clôture à neige
- Roadway and Parking Lots  
Routes et aires de stationnement
- Sidewalk and Building Access  
Trottoirs et accès aux bâtiments
- Temporary Snow Storage  
Remisage de neige temporaire
- Temporary Snow Dump  
Dépôt temporaire de neige
- No Snow Dumping  
Aucun déversement de neige
- Site Limit  
Limite de site



## Site Feature Summary - Sommaire de Site

**Map - Carte:** 5  
**Site Name:** Dow's Lake Pavilion  
**Nom du site:** Pavillon du Lac Dow  
**Site #:** 98939

### 1. Landscape Features - Biens paysager

#### Other Green Spaces - D'autres espaces verts

Subtype Sous-type	Detail Détails	Count Nombre	Length (m) Longueur	Area (m2) Surface
Annual Annuel				48.6

#### Tree Stands - Peuplement d'arbres

Subtype Sous-type	Detail Détails	Count Nombre	Length (m) Longueur	Area (m2) Surface
Group of Trees Peuplement d'arbres				63.8

#### Turf - Gazon

Subtype Sous-type	Detail Détails	Count Nombre	Length (m) Longueur	Area (m2) Surface
Class B Classe B				663.6

### 2. Civil Features - Biens civil

#### Curbs & Edging - Bords & bordures

Subtype Sous-type	Detail Détails	Count Nombre	Length (m) Longueur	Area (m2) Surface
Curb Bordure	Concrete Béton		341.6	

#### Fixtures - Biens civils

Subtype Sous-type	Detail Détails	Count Nombre	Length (m) Longueur	Area (m2) Surface
Bollard Butoir	Metal Métal	8		
Manhole Regard d'égout	Unknown Inconnu	1		

#### Furniture - Mobilier

Subtype Sous-type	Detail Détails	Count Nombre	Length (m) Longueur	Area (m2) Surface
----------------------	-------------------	-----------------	------------------------	----------------------



Bench Banc	Unknown Inconnu	1		
---------------	--------------------	---	--	--

## Material - Matériau

Subtype Sous-type	Detail Détails	Count Nombre	Length (m) Longueur	Area (m2) Surface
Dock Quai	Wood Bois			1.4
Pathway Sentier	Asphalt Asphalte			172.6
Roadway Chaussée	Asphalt Asphalte			987.8
Sidewalk Trottoir	Concrete Béton			1,206.6
Vehicle Ramp Rampe véhiculaires	Unknown Inconnu			65.7

## Steps - Marches

Subtype Sous-type	Detail Détails	Count Nombre	Length (m) Longueur	Area (m2) Surface
Steps Marches	Concrete Béton			58.6

## 3. Electrical Features - Biens électrique

### Electrical Lines - Installation électriques

Subtype Sous-type	Detail Détails	Count Nombre	Length (m) Longueur	Area (m2) Surface
Underground Cable Câble sous-terrains			450.0	

### Lighting - Éclairage

Subtype Sous-type	Detail Détails	Count Nombre	Length (m) Longueur	Area (m2) Surface
Bollard With Light Butoir avec lumière		6		
Sidewalk / Pathway Light Éclairage de trottoir/sentier		14		

### Other Electrical Items - Autre items électrique

Subtype Sous-type	Detail Détails	Count Nombre	Length (m) Longueur	Area (m2) Surface
Electrical Kiosk Kiosk électrique		1		
Electrical Pedestal Piédestal électrique		3		

## 5. Snow & Ice Clearing Features - Biens de déneigement & déglçage



## Snow & Ice Clearing Areas - Espace de déneigement & déglçage

Subtype Sous-type	Detail Détails	Count Nombre	Length (m) Longeur	Area (m2) Surface
Pedestrian Access Accès piétonnier				962.2
Vehicle Access Accès de véhiculaire				1,053.5

## Snow & Ice Clearing Points - Points de déneigement & déglçage

Subtype Sous-type	Detail Détails	Count Nombre	Length (m) Longeur	Area (m2) Surface
Fire Hydrant Access Borne-fontaine		1		

## Disclaimer - Avisi de non-responsabilité

This document has been compiled to compliment the maintenance management contract maps and should be used as a guide only.

Ce document a été préparé pour compléter les cartes de contrat de gestion de l'entretien et devrait être utilisé à titre de guide seulement.

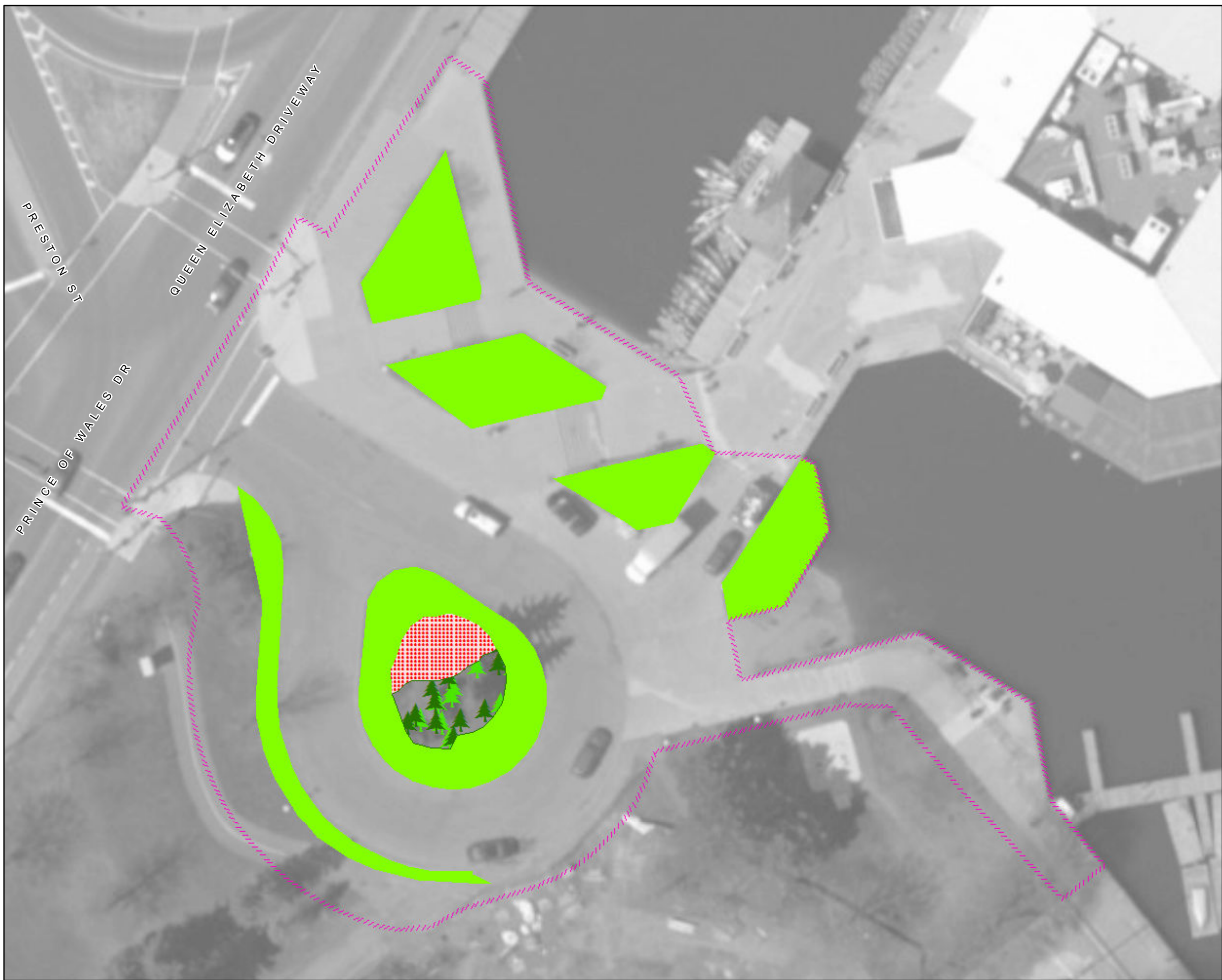


**Systems - Lighting and Electrical / Systèmes - Lumière et électrique**  
**Detailed Description for Electrical Kiosks and Pedestals / Description détaillé pour les kiosques électriques et socles**  
**Contrat Name: Rideau Canal Corridor / Nom du contrat : Couloir du canal Rideau**

**Note:** The kiosk and pedestal numbers found in this page correspond to the numbers found on the electrical maps. / **Note :** Les numéros de kiosque et de socle sur cette page correspondent aux numéros trouvés sur les cartes électriques.












Park and map name / Nom du parc et de la carte	Map Number	Kiosk Number	Pedestal Number	Asset Description	Description des biens		
	N° de carte	N° de kiosque	N° du socles				
Dow's Lake Pavilion / Pavillon du Lac Dow	5	K203		1x Splitter 1x Disconnect and Breaker Panel, 120/208V: 2x100A, 5x15A, 2x20A breakers 1x Disconnect and Breaker Panel, 200A, 120/208V, 5x30A, 1x15A, 2x100A, 3x20A 2x Photocell Bypass Disconnects	1x répartiteur 1x sectionneur et panneau de disjoncteurs de 120/208V : 2x100A, 5x15A, 2x20A 1x sectionneur et panneau de disjoncteurs de 200A, 120/208V : 5x30A, 1x15A, 2x100A, 3x20A 2x sectionneur de déviation pour cellule photoélectrique		Y
Dow's Lake Pavilion / Pavillon du Lac Dow	5		P205	2x Hubbell Receptacles	2x réceptacle type Hubbell		P
Dow's Lake Pavilion / Pavillon du Lac Dow	5		P204	Information not available	Information non disponible		





NCC Site Number Numéro de site (CCN)	Map Number Numéro de carte	Date: 04 Jul 2017
<b>98939</b>	<b>1 of 1</b>	Scale Échelle: 1:375

**Legend - Légende**

- Turf**  
**Gazon**
-  Class A  
Classe A
  -  Class B  
Classe B
  -  Class C  
Classe C
  -  Class N  
Classe N
- Firebreak**  
**Corridor coupe-feu**
-  Class C  
Classe C
- Other Green Spaces**  
**D'autres espaces vert**
-  Garden  
Jardin
  -  Shrub Bed  
Massif d'arbustes
  -  Wild Flowers  
Fleurs sauvages
  -  Recreational Area  
Espace récréatif
  -  Tree Stand  
Peuplement d'arbres
  -  Site Limit  
Limite de site



Legend - Légende

Fixtures  
Biens civils

- Bollard  
Butoir
- Gate  
Barrière
- Manhole  
Trou d'homme
- Tree Grate  
Grille d'arbre
- Culvert  
Ponceau
- Drain  
Drain

Furniture  
Mobilier

- Ash Can  
Seau à cendre
- Bench  
Banc
- Bicycle Rack  
Support à bicyclettes
- Flag Pole  
Mât de drapeau
- Garbage Can  
Poubelle
- Picnic Table  
Table à pique-nique
- Cultural Asset  
Biens culturels

Fencing  
Clôture

- Metal  
Métal
- Wood  
Bois
- Miscellaneous  
Divers
- Guard Rail  
Balustrade
- Hand Rail  
Rampe d'escalier

Walls  
Murs

- Concrete  
Béton
- Masonry and Iron  
Maçonnerie et fer
- Concrete and Iron  
Béton et fer
- Stone Masonry  
Maçonnerie en pierre
- Miscellaneous  
Divers

Curbs & Edging  
Bords & bordures

- Asphalt  
Asphalte
- Concrete  
Béton
- Granite  
Granit
- Stone  
Pierre
- Wood  
Bois
- Miscellaneous  
Divers

Materials  
Matériaux

- Asphalt  
Asphalte
- Cobblestone  
Pavé
- Concrete  
Béton
- Earth  
Terre
- Exposed Aggregate  
Agrégat exposé
- Flagstone  
Dalles
- Granite  
Granit
- Gravel  
Gravier
- Interlock  
Pavé autobloquant
- Marble  
Marbre
- Mega Paver  
Pavé de béton
- Stonedust  
Poussière de pierre
- Wood  
Bois
- Miscellaneous  
Divers
- Landscape Material  
Matériaux
- Steps  
Marches
- Site Limit  
Limite de site





Dow's Lake Pavilion

Pavillon du Lac Dow

NCC Site Number Numéro de site (CCN)	Map Number Numéro de carte	Date: 04 Jul 2017
98939	1 of 1	Scale Échelle: 1:400

Legend - Légende

Confederation Blvd. Lighting  
Lampadaires - Boul de la Confédération

- Street Light - Éclairage de rue
- Street Pedestrian Light  
Lampadaire de rue pour piétons
- Pedestrian Light - Lampadaire pour piétons
- Threshold Light - Feu de seuil
- Ceremonial Route - Parcours d'honneur

Lighting - Éclairage

- Street - Rue
- Sidewalk - Trottoir
- Core Park - Style parc urbain
- Core Park Light with Outlet  
Parc du coeur avec prise
- Flood - Projecteur
- Ground - Enfoui dans le sol
- Bollard with Light - Butoir avec lumière

Other Electrical Items - Autres items électrique

- Electrical Meter - Compteur électrique
- Power Bollard - Butoir électrique
- Electrical Kiosk - Kiosque électrique
- Electrical Pedestal - Piédestal électrique
- Utility Pole - Poteau de ligne
- Utility Pole Base - Base de poteau de ligne
- Electrical Outlet - Prise de courant
- Electrical Access Hole - Trou d'accès
- Transformer - Transformateur
- Control Panel - Panneau de control
- Junction Box - Boite de jonction

Electrical Lines - Installations électriques

- Aboveground - En surface
- Underground - Souterrain
- Site Limit - Limite de site

Any underground data shown on this map has been verified as accurately as possible, however, the complete accuracy of this information cannot be guaranteed. Conduct Utility Location surveys before conducting underground work.

Toutes les données souterraines identifiées sur cette carte ont été vérifiées aussi précisément que possible; cependant, l'exactitude totale de ces renseignements ne peut être garantie. Effectuez des lèves pour déterminer l'emplacement des services publics.







**Dow's Lake Pavilion**  
**Pavillon du Lac Dow**

NCC Site Number Numéro de site (CCN)	Map Number Numéro de carte	Date: 04 Jul 2017
<b>98939</b>	<b>1 of 1</b>	Scale Échelle: 1:400

**Legend - Légende**

- Bus Shelter  
Abribus
- Doorway  
Corridor d'entrée
- Mechanical Utility  
Service mécanique
- Flagpole  
Mât de drapeau
- Fire Hydrant  
Prise d'incendie
- Emergency Service  
Service d'urgence
- Pay Parking Kiosk  
Distributrice de billets de stationnement
- Universal Access Parking  
Stationnement accès universel
- Snow Fence  
Clôture à neige
- Roadway and Parking Lots  
Routes et aires de stationnement
- Sidewalk and Building Access  
Trottoirs et accès aux bâtiments
- Temporary Snow Storage  
Remisage de neige temporaire
- Temporary Snow Dump  
Dépôt temporaire de neige
- No Snow Dumping  
Aucun déversement de neige
- Site Limit  
Limite de site



## Site Feature Summary - Sommaire de Site

**Map - Carte:** 6  
**Site Name:** Pattersons Creek  
**Nom du site:** Ruisseau Patterson  
**Site #:** 98793

### 1. Landscape Features - Biens paysager

#### Other Green Spaces - D'autres espaces verts

Subtype Sous-type	Detail Détails	Count Nombre	Length (m) Longueur	Area (m2) Surface
Shrub Bed Massif d'arbustes				1,226.6

#### Tree Stands - Peuplement d'arbres

Subtype Sous-type	Detail Détails	Count Nombre	Length (m) Longueur	Area (m2) Surface
Group of Trees Peuplement d'arbres				183.2

#### Turf - Gazon

Subtype Sous-type	Detail Détails	Count Nombre	Length (m) Longueur	Area (m2) Surface
Class B Classe B				15,987.6

### 2. Civil Features - Biens civil

#### Fencing - Clôture

Subtype Sous-type	Detail Détails	Count Nombre	Length (m) Longueur	Area (m2) Surface
Fence Clôture	Concrete & Iron Béton & fer		8.2	
Guard Rail Balustrade	Metal Métal		41.9	
Railing Balustrade	Steel Acier		24.5	

#### Fixtures - Biens civils

Subtype Sous-type	Detail Détails	Count Nombre	Length (m) Longueur	Area (m2) Surface
Manhole Regard d'égout	Unknown Inconnu	2		



## Furniture - Mobilier

Subtype Sous-type	Detail Détails	Count Nombre	Length (m) Longeur	Area (m2) Surface
Bench Banc	Wood and Concrete Bois & béton	8		
Bike Rack Support à bicyclette	Core Park Parc du cœur	1		
Garbage Can Poubelle	Wood Bois	7		

## Material - Matériau

Subtype Sous-type	Detail Détails	Count Nombre	Length (m) Longeur	Area (m2) Surface
Pathway Sentier	Asphalt Asphalte			226.0
Pathway Sentier	Stonedust Poussière de pierre			615.4
Sidewalk Trottoir	Asphalt Asphalte			1,235.4
Sidewalk Trottoir	Cobblestone Pavé arrondi			11.5

## Steps - Marches

Subtype Sous-type	Detail Détails	Count Nombre	Length (m) Longeur	Area (m2) Surface
Steps Marches	Concrete Béton			39.9

## Walls - Murs

Subtype Sous-type	Detail Détails	Count Nombre	Length (m) Longeur	Area (m2) Surface
Retaining Mur de soutènement	Boulder Pierre		81.0	

## 3. Electrical Features - Biens électrique

### Electrical Lines - Installation électriques

Subtype Sous-type	Detail Détails	Count Nombre	Length (m) Longeur	Area (m2) Surface
Underground Cable Câble sous-terrains			799.0	

### Lighting - Éclairage

Subtype Sous-type	Detail Détails	Count Nombre	Length (m) Longeur	Area (m2) Surface
Sidewalk / Pathway Light Éclairage de trottoir/sentier		19		



## Other Electrical Items - Autre items électrique

Subtype Sous-type	Detail Détails	Count Nombre	Length (m) Longueur	Area (m2) Surface
Electrical Kiosk Kiosk électrique		1		
Electrical Meter Compteur électrique		2		
Electrical Pedestal Piédestal électrique		2		

## 4. Water Features - Biens d'eau

### Fixtures - Biens civils

Subtype Sous-type	Detail Détails	Count Nombre	Length (m) Longueur	Area (m2) Surface
Sewer Grate Grille d'égout		1		

### Potable water systems - Systèmes d'eau potable

Subtype Sous-type	Detail Détails	Count Nombre	Length (m) Longueur	Area (m2) Surface
Drinking Fountain Fontaine d'eau potable		1		

### Water Meters - Compteurs d'eau

Subtype Sous-type	Detail Détails	Count Nombre	Length (m) Longueur	Area (m2) Surface
Master Service Service principal		1		
Water Meter Compteurs d'eau		1		

## Disclaimer - Avisi de non-responsabilité

This document has been compiled to compliment the maintenance management contract maps and should be used as a guide only.

Ce document a été préparé pour compléter les cartes de contrat de gestion de l'entretien et devrait être utilisé à titre de guide seulement.



**Systems - Lighting and Electrical / Systèmes - Lumière et électrique**  
**Detailed Description for Electrical Kiosks and Pedestals / Description détaillé pour les kiosques électriques et socles**  
**Contrat Name: Rideau Canal Corridor / Nom du contrat : Couloir du canal Rideau**

**Note:** The kiosk and pedestal numbers found in this page correspond to the numbers found on the electrical maps. / **Note :** Les numéros de kiosque et de socle sur cette page correspondent aux numéros trouvés sur les cartes électriques.

Park and map name / Nom du parc et de la carte	Map Number	Kiosk Number	Pedestal Number	Asset Description	Description des biens
	N° de carte	N° de kiosque	N° du socles		
Pattersons Creek / Ruisseau Patterson	6		P200	1x Hubbell receptacle, 100A	1x réceptacle type Hubbell de 100A
Pattersons Creek / Ruisseau Patterson	6	K201		1x Breaker panel, 400A, 120/240V, 1P-3W: 28x15A, 8x20A, 2x30A, 6x100A, 2x40A 1x Duplex receptacle 1x Alarm system 1x Timer 1x Hydro meter 1x Inline water heater	1x panneau de disjoncteurs de 400A, 120/240V, 1P-3W : 28x15A, 8x20A, 2x30A, 6x100A, 2x40A 1x réceptacle duplex 1x système d'alarme 1x minuterie 1x compteur d'électricité 1x chauffe-eau en ligne
Pattersons Creek / Ruisseau Patterson	6		P202	2x Hubbell receptacles, 100A	2x réceptacle type Hubbell de 100A









NCC Site Number Numéro de site (CCN)	Map Number Numéro de carte	Date: 04 Jul 2017
98793	1 of 1	Scale Échelle: 1:1,250

Legend - Légende







Turf  
Gazon

-  Class A  
Classe A
-  Class B  
Classe B
-  Class C  
Classe C
-  Class N  
Classe N

Firebreak  
Corridor coupe-feu

-  Class C  
Classe C

Other Green Spaces  
D'autres espaces vert

-  Garden  
Jardin
-  Shrub Bed  
Massif d'arbustes
-  Wild Flowers  
Fleurs sauvages
-  Recreational Area  
Espace récréatif
-  Tree Stand  
Peuplement d'arbres
-  Site Limit  
Limite de site





Legend - Légende

Fixtures  
Biens civils

- Bollard  
Butoir
- Gate  
Barrière
- Manhole  
Trou d'homme
- Tree Grate  
Grille d'arbre
- Culvert  
Ponceau
- Drain  
Drain

Curbs & Edging  
Bords & bordures

- Asphalt  
Asphalte
- Concrete  
Béton
- Granite  
Granit
- Stone  
Pierre
- Wood  
Bois
- Miscellaneous  
Divers

Furniture  
Mobilier

- Ash Can  
Seau à cendre
- Bench  
Banc
- Bicycle Rack  
Support à bicyclettes
- Flag Pole  
Mât de drapeau
- Garbage Can  
Poubelle
- Picnic Table  
Table à pique-nique
- Cultural Asset  
Biens culturels

Materials  
Matériaux

- Asphalt  
Asphalte
- Cobblestone  
Pavé
- Concrete  
Béton
- Earth  
Terre
- Exposed Aggregate  
Agrégat exposé
- Flagstone  
Dalles
- Granite  
Granit
- Gravel  
Gravier
- Interlock  
Pavé autobloquant
- Marble  
Marbre
- Mega Paver  
Pavé de béton
- Stonedust  
Poussière de pierre
- Wood  
Bois
- Miscellaneous  
Divers
- Landscape Material  
Matériaux
- Steps  
Marches
- Site Limit  
Limite de site

Fencing  
Clôture

- Metal  
Métal
- Wood  
Bois
- Miscellaneous  
Divers
- Guard Rail  
Balustrade
- Hand Rail  
Rampe d'escalier

Walls  
Murs

- Concrete  
Béton
- Masonry and Iron  
Maçonnerie et fer
- Concrete and Iron  
Béton et fer
- Stone Masonry  
Maçonnerie en pierre
- Miscellaneous  
Divers





**Pattersons Creek**  
**Ruisseau Patterson**

NCC Site Number Numéro de site (CCN)	Map Number Numéro de carte	Date: 04 Jul 2017
98793	1 of 1	Scale Échelle: 1:1,300

**Legend - Légende**

**Confederation Blvd. Lighting**  
**Lampadaires - Boul de la Confédération**

- Street Light - Éclairage de rue
- Street Pedestrian Light  
Lampadaire de rue pour piétons
- Pedestrian Light - Lampadaire pour piétons
- Threshold Light - Feu de seuil
- Ceremonial Route - Parcours d'honneur

**Lighting - Éclairage**

- Street - Rue
- Sidewalk - Trottoir
- Core Park - Style parc urbain
- Core Park Light with Outlet  
Parc du coeur avec prise
- Flood - Projecteur
- Ground - Enfoui dans le sol
- Bollard with Light - Butoir avec lumière

**Other Electrical Items - Autres items électrique**

- Electrical Meter - Compteur électrique
- Power Bollard - Butoir électrique
- Electrical Kiosk - Kiosque électrique
- Electrical Pedestal - Piédestal électrique
- Utility Pole - Poteau de ligne
- Utility Pole Base - Base de poteau de ligne
- Electrical Outlet - Prise de courant
- Electrical Access Hole - Trou d'accès
- Transformer - Transformateur
- Control Panel - Panneau de control
- Junction Box - Boite de jonction

**Electrical Lines - Installations électriques**

- Aboveground - En surface
- Underground - Souterrain
- Site Limit - Limite de site

*Any underground data shown on this map has been verified as accurately as possible, however, the complete accuracy of this information cannot be guaranteed. Conduct Utility Location surveys before conducting underground work.*

*Toutes les données souterraines identifiées sur cette carte ont été vérifiées aussi précisément que possible; cependant, l'exactitude totale de ces renseignements ne peut être garantie. Effectuez des lèves pour déterminer l'emplacement des services publics.*







**Pattersons Creek**  
**Ruisseau Patterson**

<b>NCC Site Number</b> Numéro de site (CCN)	<b>Map Number</b> Numéro de carte	<b>Date:</b> 04 Jul 2017
<b>98793</b>	<b>1 of 1</b>	<b>Scale</b> Échelle: 1:1,375

**Legend - Légende**

**Irrigation Systems**  
**Systèmes d'irrigation**

- Control Valve  
Soupape de commande
- Quick Coupling Valve  
Soupape quick-coupling
- Main line water valve  
Régulateur de débit de la conduite principale
- Miscellaneous Valve  
Valve divers
- Fire Hydrant  
Prise d'incendie
- Miscellaneous Pump  
Pompe divers
- Hose Faucet  
Robinet pour boyau
- Sprinkler Head  
Tête d'arroseur

**Potable Water Systems**  
**Systèmes d'eau potable**

- Decorative Fountain  
Fontaine décorative
- Drinking Fountain  
Fontaine à boire
- Master Water Service  
Service principal d'eau
- Water Meter  
Compteurs d'eau
- Sprinkler Line - Potable  
Conduits pour les arroseurs - eau potable
- Water Line - Potable  
Conduite d'eau potable

**Non Potable Water Systems**  
**Systèmes d'eau non potable**

- Sprinkler Line - Non Potable  
Conduits pour les arroseurs - Eau non potable
- Water Line - Non Potable  
Conduite d'eau non potable

**Waste Water Systems**  
**Réseaux d'eau résiduaire**

- Drain  
Drain
- Sanitary Line  
Conduite sanitaire
- Storm Line  
Égout pluvial
- Site Limit  
Limite de site

Any underground data shown on this map has been verified as accurately as possible, however, the complete accuracy of this information cannot be guaranteed. Conduct Utility Location surveys before conducting underground work.

Toutes les données souterraines identifiées sur cette carte ont été vérifiées aussi précisément que possible; cependant, l'exactitude totale de ces renseignements ne peut être garantie. Effectuez des lèves pour déterminer l'emplacement des services publics.