



Ports pour petits bateaux
Région du Québec

MILLERAND

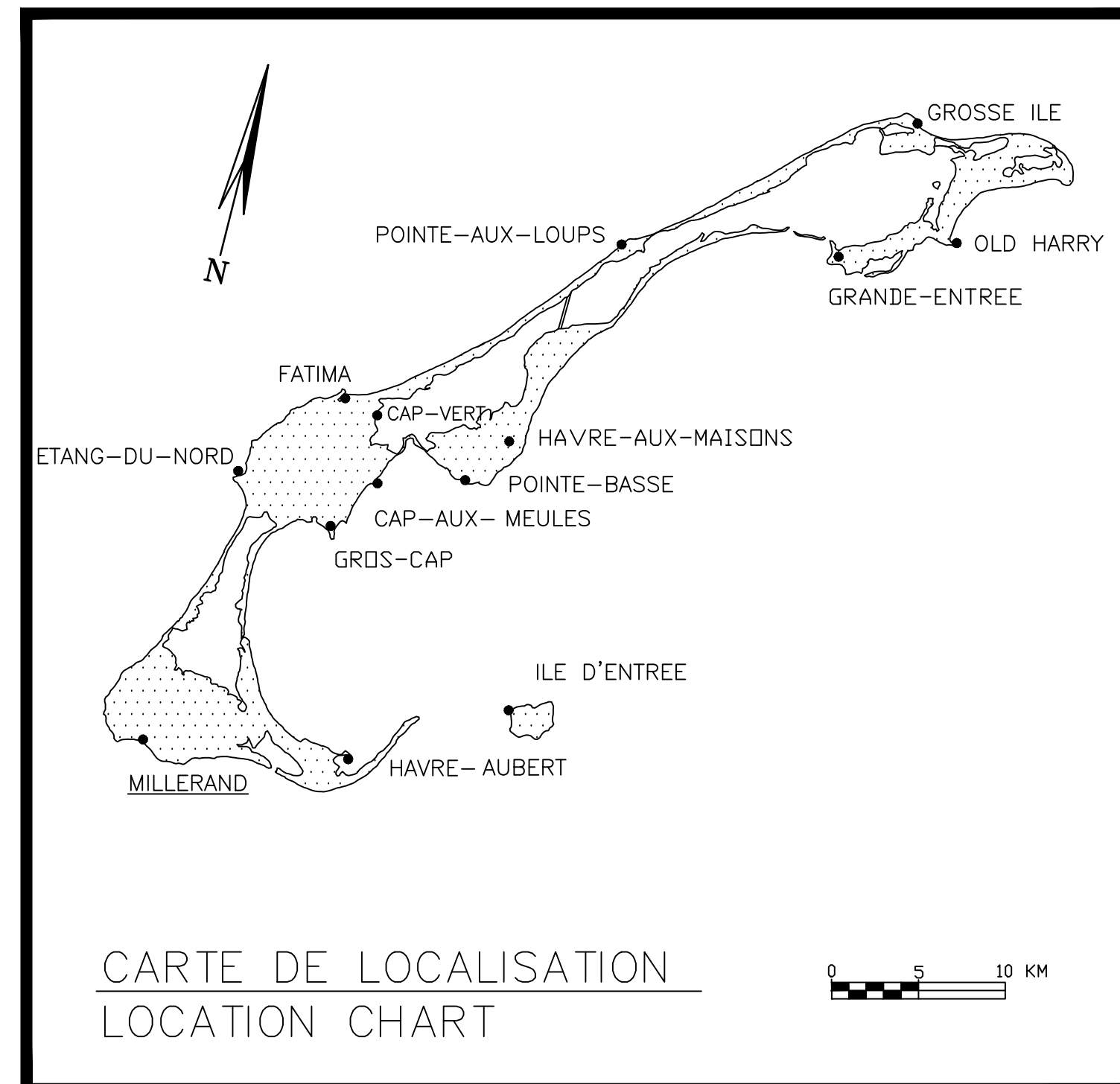
RECONSTRUCTION DE LA RAMPE SLIPWAY RECONSTRUCTION

PROJET NO. 722 486 PROJECT

POUR SOUMISSION / FOR TENDER
2017-10-06

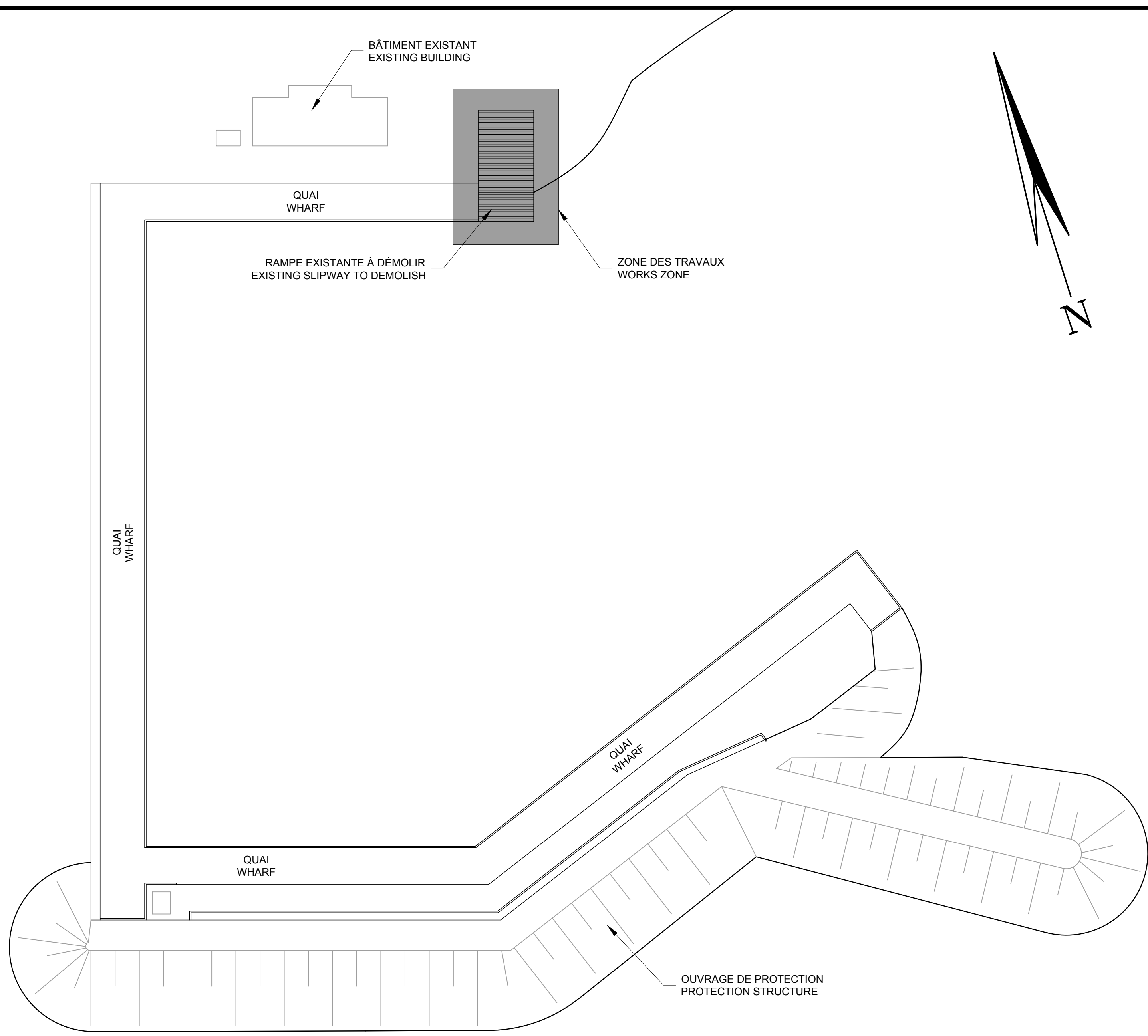
LISTE DES PLANS

FEUILLE	NOM DE FICHIER	TITRE
CIVIL		
00/0	PPB17-3686-M01-00	LISTE DES PLANS
01/0	PPB17-3686-M01-00	PLAN D'ENSEMBLE ET DÉTAILS DE LA RAMPE EXISTANTE
02/0	PPB17-3686-M01-01	VUE EN PLAN, COUPES ET DÉTAILS DE LA RECONSTRUCTION

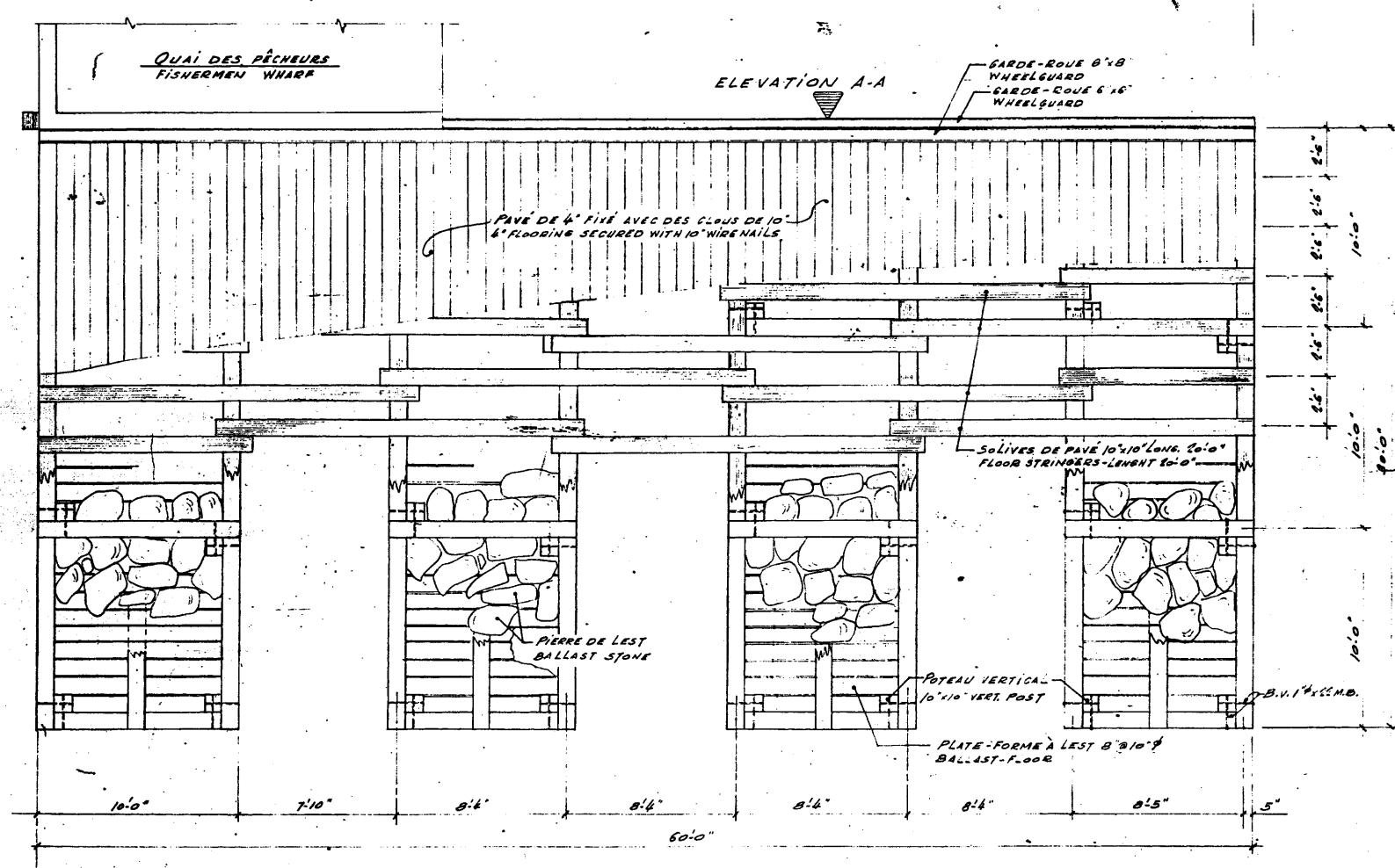


DRAWING LIST

FEUILLE	NOM DE FICHIER	TITRE
CIVIL		
00/0	PPB17-3686-M01-00	DRAWING LIST
01/0	PPB17-3686-M01-00	GENERAL LAYOUT AND EXISTING SLIPWAY DETAIL
02/0	PPB17-3686-M01-01	RECONSTRUCTION PLAN VIEW, SECTIONS AND DETAILS

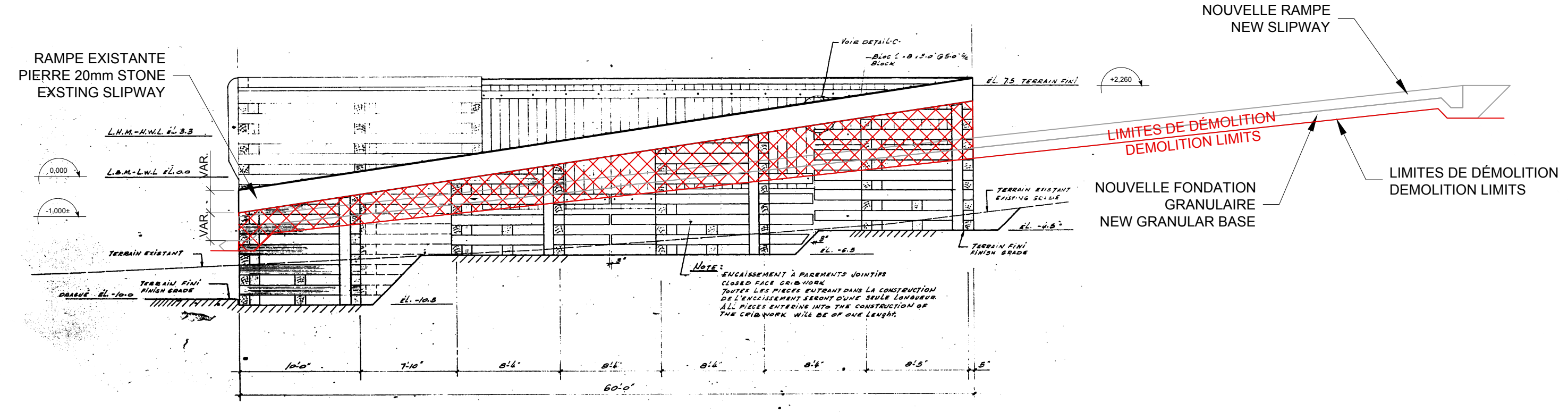


PLAN D'ENSEMBLE
GENERAL LAYOUT
1:500



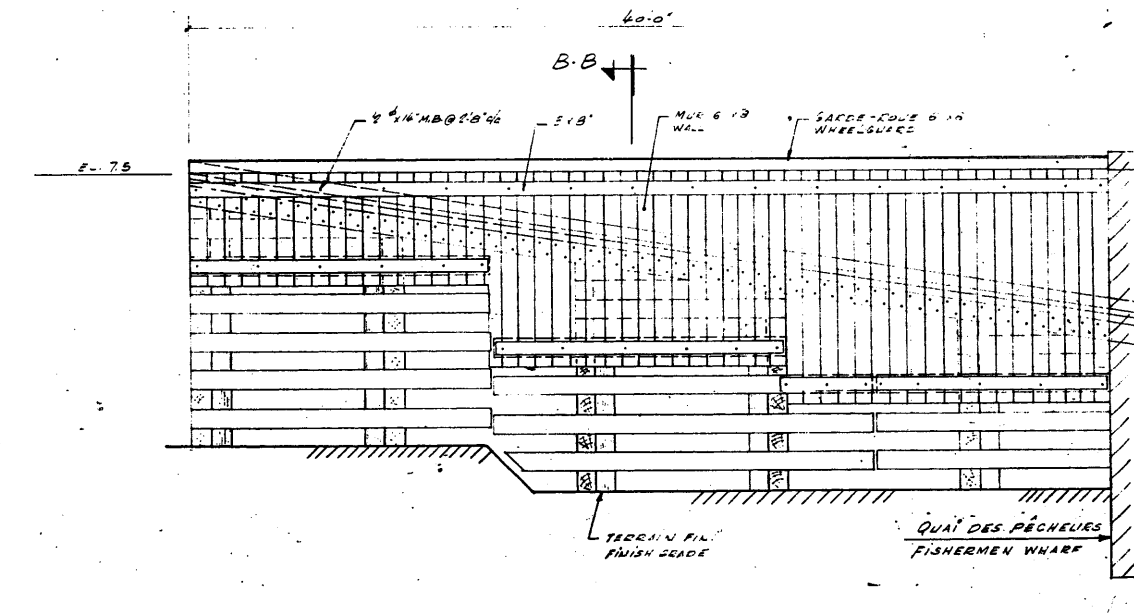
VUE EN PLAN DE LA RAMPE EXISTANTE
EXISTING SLIPWAY PLAN VIEW
1:100

NOTE:
LE PLATELAGE ET LES SOLIVES
SONT DÉJÀ RETIRÉS
THE DECKING AND THE STRINGERS
ARE ALREADY REMOVED



VUE EN ÉLÉVATION DE LA RAMPE EXISTANTE
EXISTING SLIPWAY ELEVATION VIEW
1:100

NOTE:
L'ENTREPRENEUR DEVRA DÉMOLIR PARTIELLEMENT L'ENCAISSEMENT
EXISTANT AFIN DE S'ASSURER DE RESPECTER UNE ÉPAISSEUR MINIMALE
DE 250mm DE PIERRE 20mm SOUS LA NOUVELLE RAMPE.
CONTRACTOR SHALL PARTIALLY DEMOLISH THE EXISTING CRIBWORK TO
MAKE SURE TO RESPECT THE 250mm OF 20mm STONE MINIMUM
THICKNESS UNDER THE NEW SLIPWAY.



ÉLÉVATION A-A
A-A ELEVATION
1:100

Yves Gingras
2017-10-06

Revisión	Description	P.P.B	Date
1	POUR SOUMISSION / FOR TENDER		2017-10

A	A: Numéro du détail Detail no.	A
C	B: Feuille sur laquelle le détail est relié Location drawing no.	B/C
	C: Feuille sur laquelle le détail est dessiné Drawing no.	

Toute modification doit être rapportée à:
All modification must be reported to:

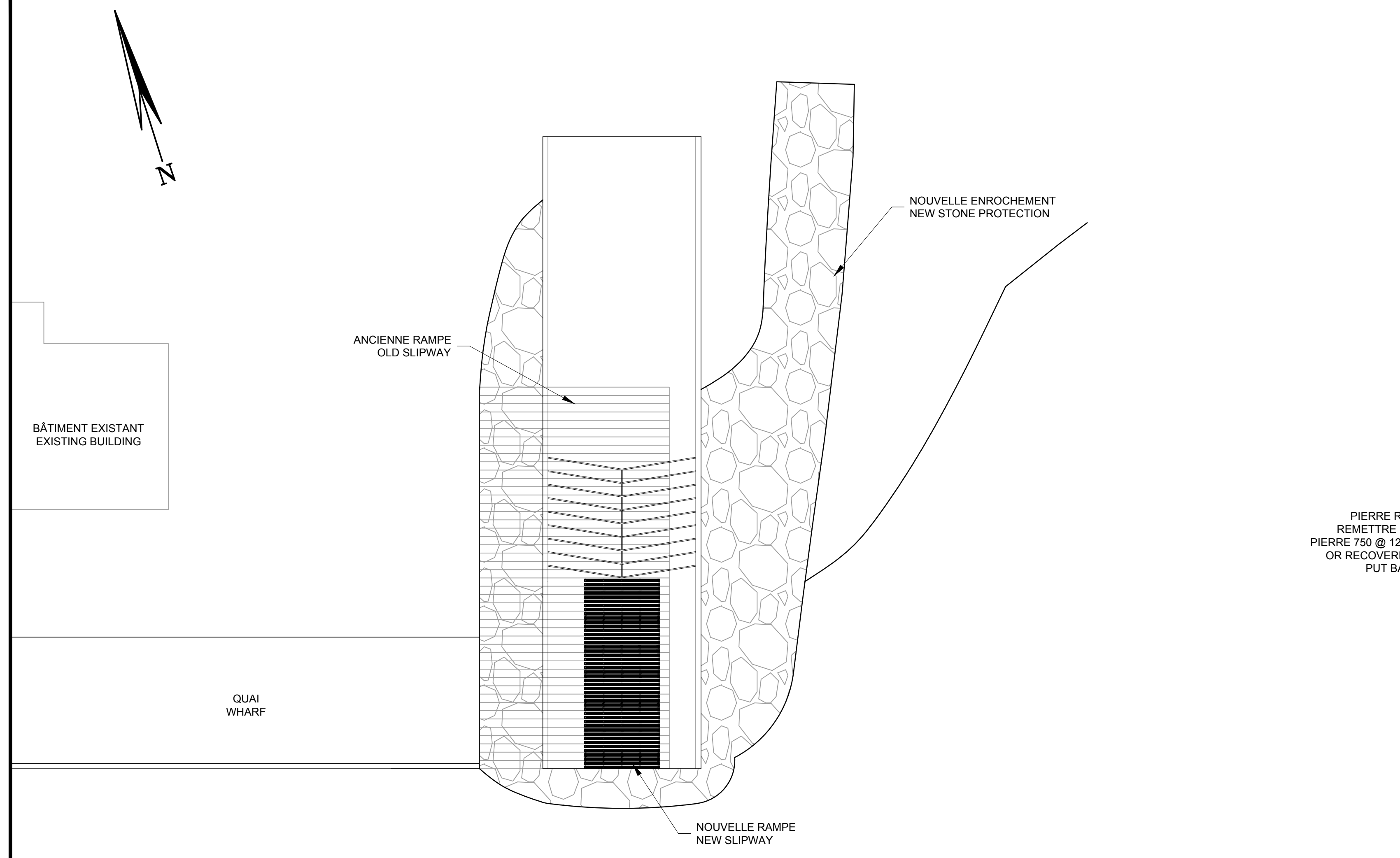
Dossier:
File:
**MILLERAND
ÎLES-DE-LA-MADELEINE**

Dessin:
Drawing:
**PLAN D'ENSEMBLE ET DÉTAILS
DE LA RAMPE EXISTANTE
GENERAL LAYOUT AND EXISTING
SLIPWAY DETAILS**

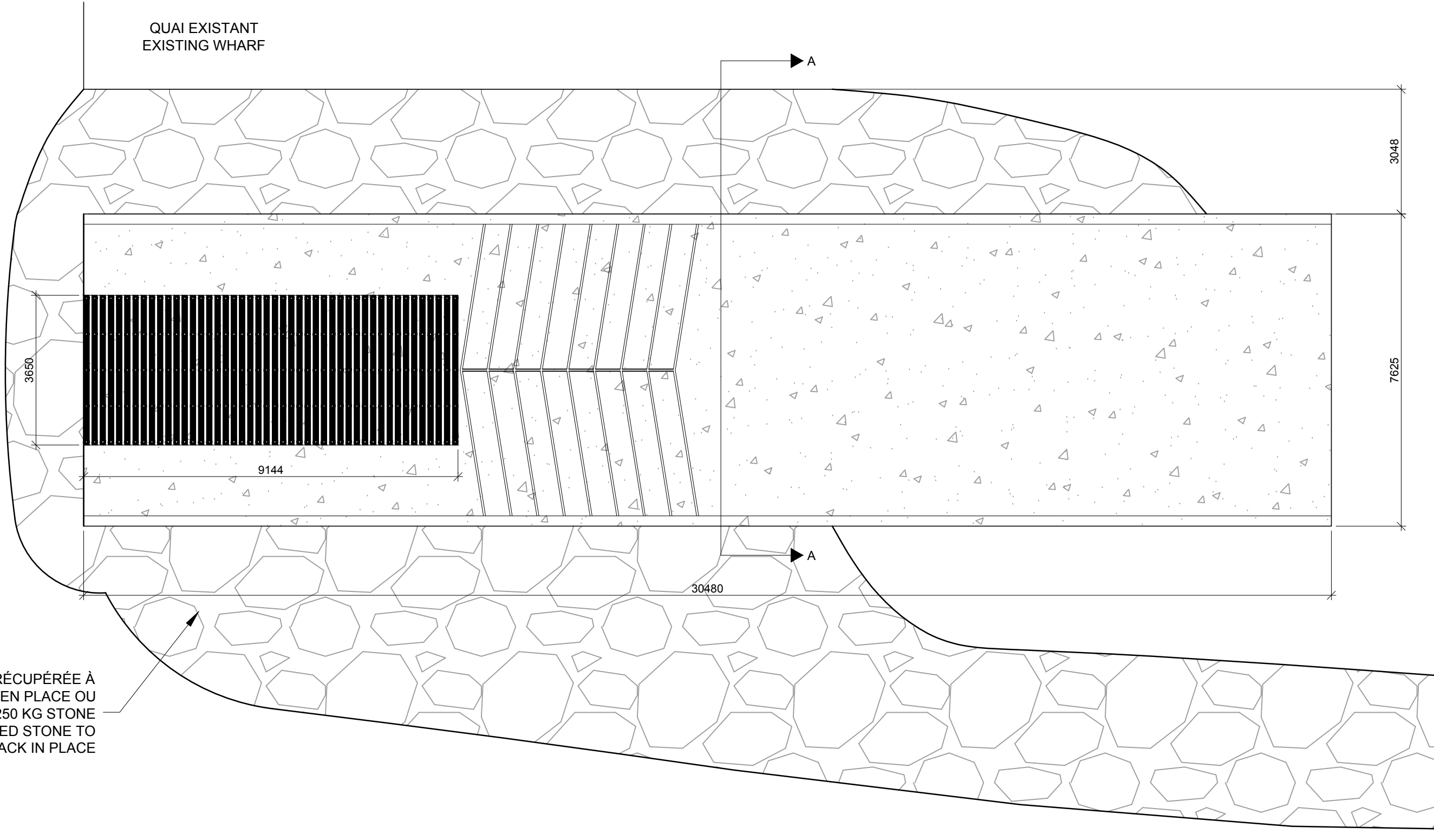
Conçu par: Designed by:	YVES GINGRAS	Date Date:	2017-10
Dessiné par: Drawn by:	JONATHAN PAQUET	Date Date:	2017-10
Vérifié par: Verified by:	YVES GINGRAS	Date Date:	2017-10
Approuvé par: Approved by:		Date Date:	

No. dossier: File no.:	722 486	Echelle: Scale:	VARIALE
No. dessin: Drawing no.:	PPB17-3686-M01-00	No. feuille: Sheet no.:	01

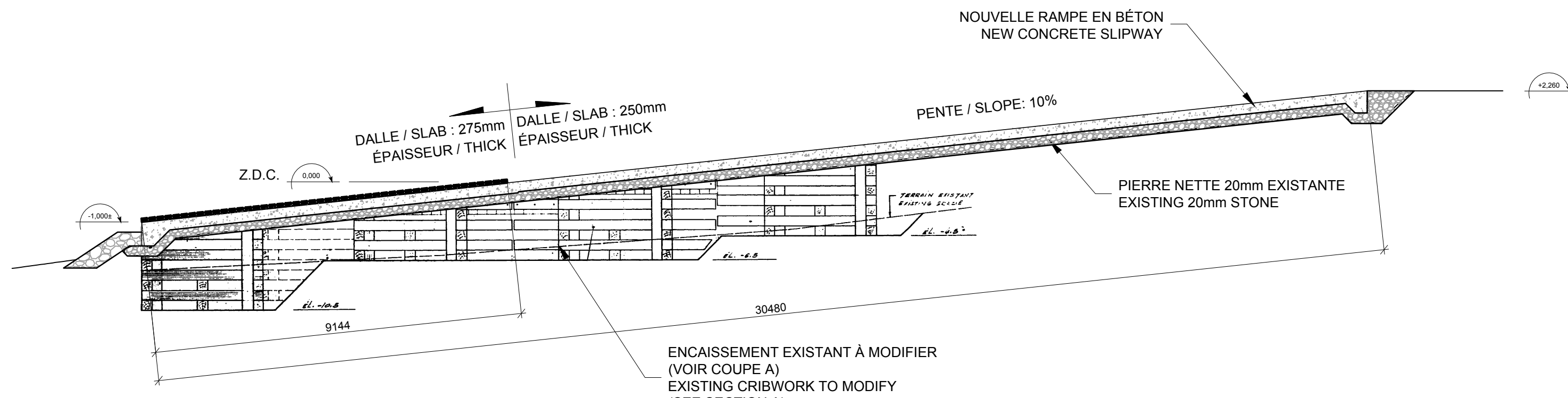
2017-10-06



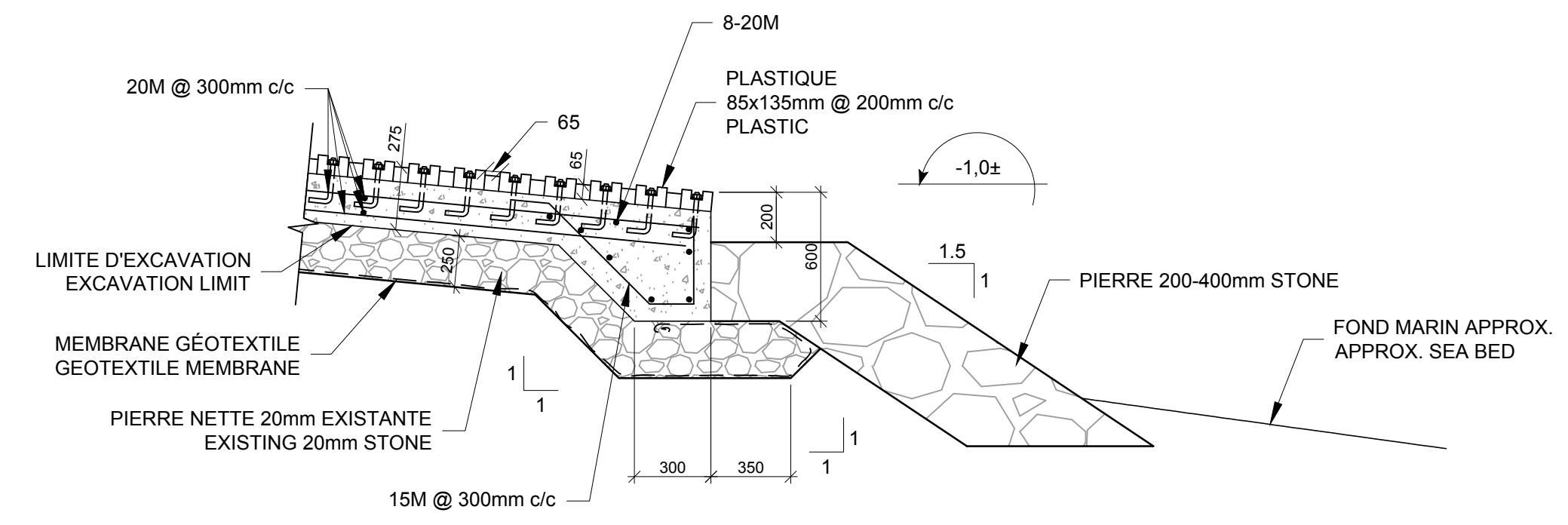
PLAN DE LA NOUVELLE RAMPE
NEW SLIPWAY PLAN



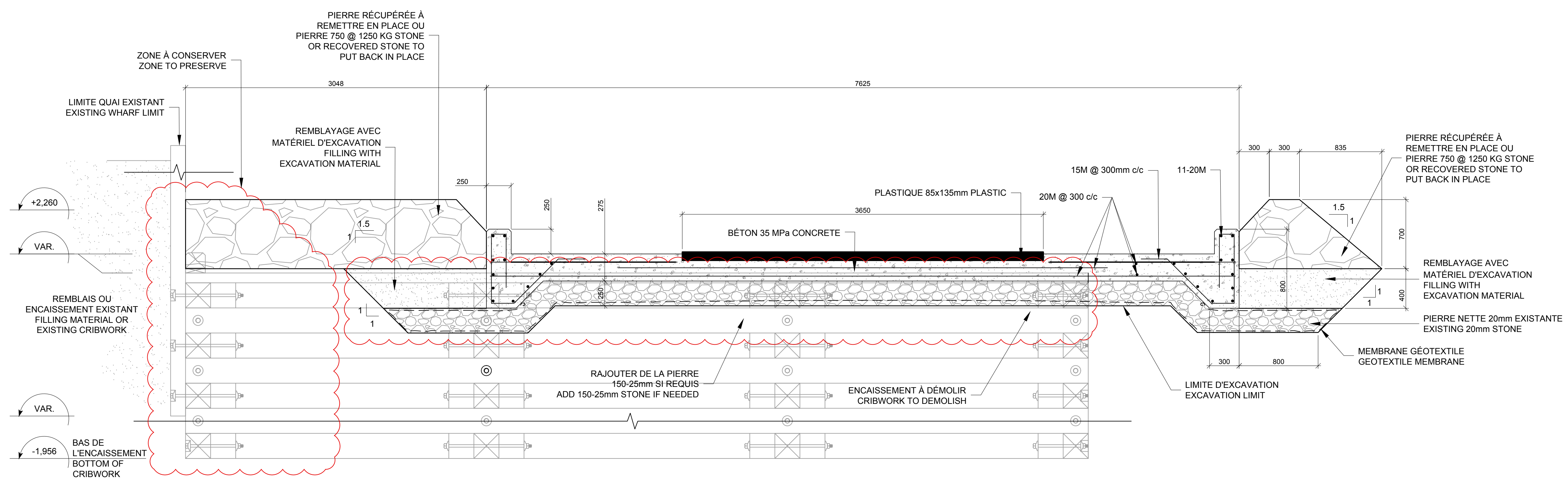
VUE EN PLAN DE LA NOUVELLE RAMPE
NEW SLIPWAY PLAN VIEW



VUE EN ÉLÉVATION DE LA NOUVELLE RAMPE
NEW SLIPWAY ELEVATION VIEW



DÉTAIL TYPE
TYPICAL DETAIL



COUPE SECTION A-A

NOTE:
L'ENTREPRENEUR DEVRA DÉMOLIR PARTIELLEMENT L'ENCAISSEMENT EXISTANT AFIN DE S'ASSURER DE RESPECTER UNE ÉPAISSEUR MINIMALE DE 250mm DE PIERRE 20mm SOUS LA NOUVELLE RAMPE.
CONTRACTOR SHALL PARTIALLY DEMOLISH THE EXISTING CRIBWORK TO MAKE SURE TO RESPECT THE 250mm OF 20mm STONE MINIMUM THICKNESS UNDER THE NEW SLIPWAY.

Revisión	Description	P.P.B	Date
1	POUR SOUMISSION / FOR TENDER		2017-10

A: Numéro du détail Detail no.	A
B: Feuille sur laquelle le détail est relevé Location drawing no.	B/C
C: Feuille sur laquelle le détail est dessiné Drawing no.	B/C

Toute modification doit être rapportée à:
All modification must be reported to:

Dossier: **MILLERAND ÎLES-DE-LA-MADELEINE**

Dessiné par: **VUE EN PLAN, COUPES ET DÉTAILS DE LA RECONSTRUCTION RECONSTRUCTION PLAN VIEW, SECTIONS AND DETAILS**

Conçu par: YVES GINGRAS	Date: 2017-10
Dessiné par: JONATHAN PAQUET	Date: 2017-10
Vérifié par: YVES GINGRAS	Date: 2017-10
Approuvé par:	Date:

No. dossier: 722 486	Echelle: VARIALE
No. dessin: PPB17-3686-M01-00	No. feuille: 02