

01	PLAN DU SITE
A-1	DIMENSION DES BASTIONS
A-2	DIMENSION DES BASTIONS ET FOSSE SEC
A-3	PALISSADE DU FOSSE SEC
A-4	DÉTAILS DU PIQUET / DESSIN DE LA SECTION
A-5	DÉTAILS DU PIQUET / DESSIN DE LA SECTION


REFERENCE DRAWINGS			
1	14/10/2017	PREMIER EXAMEN	CF CZ
2	23/11/2017	1ER EXAMEN	CF CZ


NO.	DATE	DESCRIPTION	Drawn by Dessine par	Approved Approuvé


REVISIONS			

A	A Detail number B Sheet number	A Numero de detail B Sur feuille numero
---	-----------------------------------	--

Linear dimensions in millimeters	Dimensions lineaires en millimetres
-------------------------------------	--

 Parcs Canada

 Parks Canada



Canada

PARKS CANADA
EASTERN ONTARIO FIELD UNIT

Type of Record /
Type d'enregistrement

Project title / Titre du projet
**PROJET DE PALISSADE DE
FOSSE SEC
PRO 0001504**

Drawing title / Titre du dessin
ROUTES D'ACCÈS

Plot Scale / Echelle

Drawn by/ Dessine par
CAM-FOWLER

Date
11/23/2017

Field Recording by /
Releve-Temoin par
N/A

Date
11/23/2017

Approved by / Approuve par
CHRIS-ZOETWEY

Date
11/23/2017

Checked by/ Verifie par
CHRIS-ZOETWEY

Date
11/23/2017

Project No./ No. du projet
22554

Asset No.
22554

Sheet No./
Feuille No.
A - 8