



Ce document ne doit pas
être utilisé à des fins de
construction

Expert-conseil
SNC-LAVALIN
SNC-LAVALIN INC.
SNC PROJET NO. 631689

LEGENDE POA: POINT COTÉ ALTIMÉTRIQUE
POB: POINT COTÉ BATHYMETRIQUE
EAU: EAU DU JOUR (31 AOÛT 2015)
QUAI: NIVEAU DE QUAI
NOTE:
LES NIVEAUX INDICQUÉS SONT DES NIVEAUX
GÉODÉSIQUES MTM NAD 83 ZONE 8

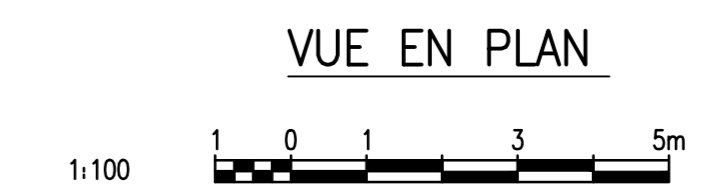

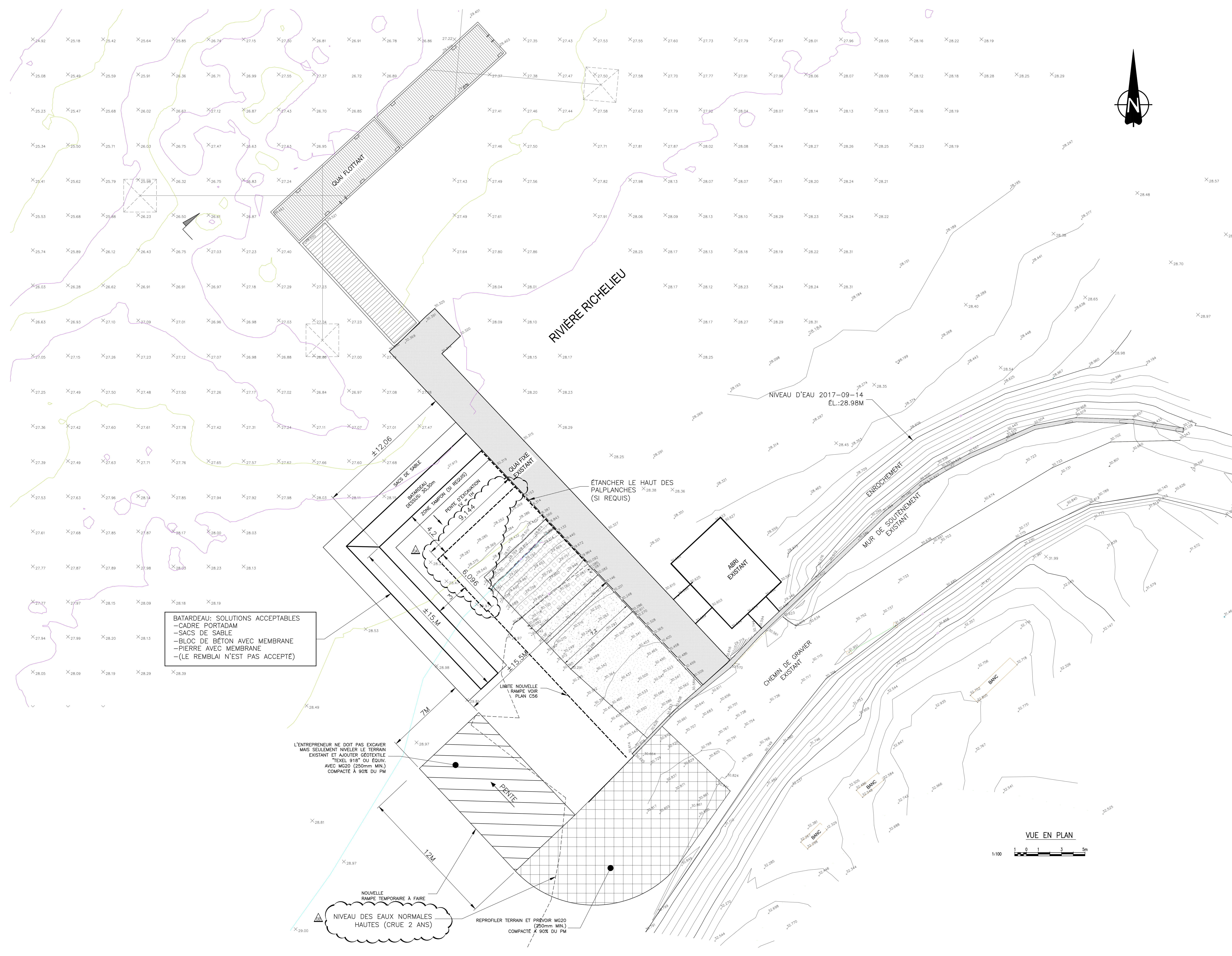
OB	POUR ADDENDA 02	01/08/18
GA	POUR ADDENDA 01	13/07/18
GD	POUR SOUMISSION	03/05/18
PE	DEMANDE C.A.	23/04/18
PD	EMISSION A 90%	02/03/18
PC	EMISSION 90%	15/12/17
PB	EMISSION A 50%	03/11/17
PA	POUR REVISION INTERNE	28/10/17
Revisions		date

A	B no. de la feuille--où détail exigé
B	C no. de la feuille--où détaillé

Projet
AGENCE PARCS CANADA
Réfection rampe de la barge (Côté Ile)
lieu historique national du Fort-Lennox

Dessin
CIVIL
**RAMPE DE LA BARGE
BATARDEAU
ET RAMPE TEMPORAIRE**

Conçu par M.D.ROUSSEAU ING.	Date 13/10/17
Dessiné par J.F.BOURET	Date 13/10/17
Approuvé par A.ALJ.ING.	Date 13/10/17
Soumission Gestionnaire de projet IPSO ANNIE GEHIN	
No de projet P18076	No de projet
Nom du fichier P18076-C-53.DWG	No de classement
No de plan ou dessin P18076-C-53	No feuille C53/C58



AULOUAU