

Request for Proposal - Demande de propositions

**Part II: Maps
Partie II: Cartes**

***Eastern Lands and Sussex
Terrains de l'est et Sussex***

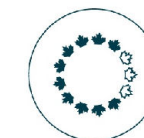
**April 1, 2019 - March 31, 2024
1 Avril 2019 - 31 Mars 2024**



Eastern Lands and Sussex

Terrains de l'est et Sussex

#	TITLE	TITRE
1	Aviation Pkwy	Promenade de l'Aviation
2	Diplomatic Precinct	Enceinte diplomatique
3	Lady Grey Drive	Promenade Lady Grey
4	Laurier House	Maison Laurier
5	Rideau Falls and Green Island Park	Chutes Rideau et parc de l'île Verte
6	Rockcliffe Park	Parc Rockcliffe
7	Sir George-Étienne Cartier Parkway	Promenade de Sir-George-Étienne-Cartier
8	Rockcliffe Rockeries	Parc de la Rockeries



NATIONAL CAPITAL COMMISSION
COMMISSION DE LA CAPITALE NATIONALE

Lighting Systems and Electrical / Systèmes électrique et d'éclairage
Detailed Description for Electrical Kiosk and Pedestal Content / Description détaillé du contenu des kiosques électriques et socles
Contract Name: Eastern Lands and Sussex / Nom du contrat : Terrains de l'est et Sussex

Note: The kiosk and pedestal numbers found on this page correspond to the numbers found on the electrical maps. / Note : Les numéros de kiosque et de socle sur cette page correspondent aux numéros trouvés sur les cartes électriques.

Park and map name / Nom du parc et de la carte	Kiosk Number N° du kiosque	Pedestal Number N° du socle	Asset Description	Description des biens
Diplomatic Precinct Enceinte diplomatique	K109		1x Disconnect 1x Breaker panel, 200A, 240V, 1P-3W, 22kA I.C., 8x20A, 1x15A, 2x100A 1x Timer 1x Meter 1x Lighting contactor	1x sectionneur 1x panneau de disjoncteurs 200A, 240V, 1P-3W, 22kA I.C., 8x20A, 1x15A, 2x100A 1x minuterie 1x compteur 1x contacteur d'allumage
Lady Grey Drive Promenade Lady Grey	K113		1x Hydro meter 2x Disconnect, 100A, 250V 1x Disconnect, 60A, 120/250V 1x Splitter 1x Contactor 1x Breaker Panel, 2x60A, 2x15A breakers 1x Breaker Panel, 100A, 120/240V, 1P-3W, 7x30A breakers	1x compteur d'électricité 2x sectionneurs, 100A, 250V 1x sectionneur, 60A, 120/250V 1x répartiteur 1x contacteur 1x panneau de disjoncteurs, 2x60A, disjoncteurs 2x15A 1x panneau de disjoncteurs 100A, 120/240V, 1P-3W, 7 disjoncteurs de x30A
Rideau Falls and Green Island Chute Rideau et l'île Green	K114		2x Disconnect, 100A, 600V 2x Camlok outlets, 100A, 4W 1x Hubbell outlet, 100A, 4W 1x Splitter, 225A, 600V, 3W	2x sectionneurs 100A, 600V 2x sorties Camlok 100A, 4W 1x sortie Hubbell 100A, 4W 1x répartiteur 225A, 600V, 3W
		P115	1x Hubbell 100A, 5W 1x GFI, 15A/120V receptacle mounted to outside of pavilion 2x non-GFI duplex 15A/120V receptacles on exterior of pavilion	1x Hubbell 100A, 5W 1x GFI 15A/120V le réceptacle se trouve à l'extérieur du pavilion 2x 15A/120V non-GFI. Les receptacles sont à l'extérieur du pavilion
		P117	1x Hubbell 100A, 5W outlet 2x non-GFI duplex 15A/120V receptacle mounted on cement bollard	1x receptacle Hubbell 100A, 5W 2x 15A/120V non-GFI. Les receptacles sont affixer au bollard de béton
	K118		2x GFI duplex 1x Timer 1x Lighting contactor 2x Photocell	2x receptacles GFI 1x minuterie 1x contacteur d'allumage 2x cellules photoélectrique
	K119		Exterior disconnects mounted to Rideau Falls floodgate Appears to control Rideau Falls display lighting 1x 30A, 600V disconnect switch 1x 60A, 600V disconnect switch	Les sectionneurs extérieures sont affixer aux portes écluses des chutes Rideau Ils semblent contrôllés l'éclairage des chutes 1x sectionneur 30A, 600V 1x sectionneur 60A, 600V
	K121		4x Contactor 1x Timer 1x Panel 400A 120/208Y 3P-4W 6x100A, 18x15A 1x Panel 125A 347/600V 3P-4W 20x15A 8x 2-l amp strip lighting	4x contacteurs 1x minuterie 1x panneau 400A 120/208Y 3P-4W 6x100A, 18x disjoncteurs 15A 1x panneau 125A 347/600V 3P-4W 20x disjoncteurs 15A 8x bandes lumineuse à deux lampes
	K122		Located on MCC Panel #4 1x Panel 100A, 120/208V, 3P-4W NCC Breakers are 21+23: 1x 20A 2P 22+24: 1x 40A 2P In use	A même le panneau MCC (Panel) no 4 1x panneau 100A, 120/208V 3P-4W Les disjoncteurs CCN sont: 21 et 23: 20A 2P 22 et 24: 40A 2P (présentement utilisé)

Lighting Systems and Electrical / Systèmes électrique et d'éclairage
Detailed Description for Electrical Kiosk and Pedestal Content / Description détaillé du contenu des kiosques électriques et socles
Contract Name: Eastern Lands and Sussex / Nom du contrat : Terrains de l'est et Sussex

Note: The kiosk and pedestal numbers found on this page correspond to the numbers found on the electrical maps. / Note : Les numéros de kiosque et de socle sur cette page correspondent aux numéros trouvés sur les cartes électriques.

Park and map name / Nom du parc et de la carte	Kiosk Number N° du kiosque	Pedestal Number N° du socle	Asset Description	Description des biens
Rockliffe Park Washroom Salle de bain du parc Rockliffe			6x Interior fixtures 5x Exterior fixtures 1x exterior pot light 1x breaker panel, content not inventoried	6x luminaires intérieur 5x luminaires extérieur 1x luminaire encastré extérieur 1x panneau disjoncteurs, contenu non-répertorié
Rockliffe Park Parc Rockliffe			1x 15A/120V duplex mounted to outside of Pavilion 14x exterior surface-mounted lighting fixtures (ceiling)	1x prise double 15A/120V affixer à l'extérieur du pavillon 14x luminaires extérieur en saillie (au plafond)
	K148		225A, 120/208V, 3P-4W 2x30A, 2x20A, 20x15A breakers	225A, 120/208V, 3P-4W Disjoncteurs 2x30A, 2x20A, 20x15A
	K149		1x Splitter, 600V, 3P-4W, 125A 2x Splitter, 600V, 3P 5x Fused Disconnect, 600V, 30A 2x Fused Disconnect, 240V, 60A 1x Splitter 120/208V, 3P-4W 1x Pump alarm/auto-dialer/alarm system 1x Breaker panel, 240V, 100A, 3P-3/4W, 6x15A breakers 1x Breaker panel, 240V, 225A, 3P-3/4W, 15x15A, 3x70A, 2x50A breakers 2x 30 kVA Transformer, 600V-3P 1x Receptacle, in use by alarm system, 120V 1x Pump contactor	1x répartiteur 600V, 3P-4W, 125A 2x répartiteurs 600V, 3P 5x sectionneurs à fusibles 600V, 30A 2x sectionneurs à fusibles 240V, 60A 1x répartiteur 120/208V, 3P-4W 1x système d'alarme pour pompe avec composeur automatique 1x panneau disjoncteurs 240V, 100A, 3P-3/4W, 6x disjoncteurs 15A 1x panneau disjoncteurs 240V, 225A, 3P-3/4W, 15x15A, 3x70A, 2x50A 2x transformateurs 30 kVA, 600V-3P 1x receptacle 120V, pour système d'alarme 1x contacteur pour la pompe
Rockliffe Rockeries Rocailles Rockliffe			1x flood light fixture attached to steel pole 3x in-ground lamps	1x lumière d'ambiance montée sur pôteau d'acier 3x luminaires au sol

Total Summary - Sommaire total

Contract Name Eastern Lands and Sussex

Nom du contrat: Terrains de l'est et Sussex

1. Landscape Features - Biens paysager

Forested turf - Gazon avec des arbres

Subtype Sous-type	Detail Détails	Count Nombre	Length (m) Longueur	Area (m2) Surface
Forested Class B Classe B (boisé)				23,309.5
Forested Class C Classe C (boisé)				49,290.7

Other Green Spaces - D'autres espaces verts

Subtype Sous-type	Detail Détails	Count Nombre	Length (m) Longueur	Area (m2) Surface
Mixed Varié				2,958.9
Naturalized Naturalisé				4,134.9
Perennial Vivace				334.5
Shrub Bed Massif d'arbustes				8,150.4

Tree Stands - Peuplement d'arbres

Subtype Sous-type	Detail Détails	Count Nombre	Length (m) Longueur	Area (m2) Surface
Group of Trees Peuplement d'arbres				2,359,385.2

Turf - Gazon

Subtype Sous-type	Detail Détails	Count Nombre	Length (m) Longueur	Area (m2) Surface
Class A Classe A				839.0
Class B Classe B				460,597.0
Class C Classe C				1,047,078.9
Class N Classe N				36,964.8

2. Civil Features - Biens civil

Cultural Assets - Biens culturel

Subtype Sous-type	Detail Détails	Count Nombre	Length (m) Longueur	Area (m2) Surface
Cultural Asset Bien culturel		31		

Curbs & Edging - Bords & bordures

Subtype Sous-type	Detail Détails	Count Nombre	Length (m) Longueur	Area (m2) Surface
Curb Bordure	Cobblestone Pavé arrondi		46.1	
Curb Bordure	Concrete Béton		33,848.0	
Curb Bordure	Stone Pierre		81.0	

Decorative Fountains - Fontaines décorative

Subtype Sous-type	Detail Détails	Count Nombre	Length (m) Longueur	Area (m2) Surface
Fountain Fontaine		1		

Fencing - Clôture

Subtype Sous-type	Detail Détails	Count Nombre	Length (m) Longueur	Area (m2) Surface
Fence Clôture	Chain Link Clôture en chaîne		6,494.1	
Fence Clôture	Concrete & Iron Béton & fer		486.6	
Fence Clôture	Metal Métal		249.3	
Fence Clôture	Steel Acier		208.7	
Fence Clôture	Unknown Inconnu		923.3	
Guard Rail Balustrade	Metal Métal		4,101.3	
Railing Balustrade	Metal Métal		8.5	
Railing Balustrade	Steel Acier		87.3	

Fixtures - Biens civils

Subtype Sous-type	Detail Détails	Count Nombre	Length (m) Longueur	Area (m2) Surface
Bollard Butoir	Concrete Béton	1		
Bollard Butoir	Metal Métal	22		

Bollard Butoir	Rock Roche	73
Bollard Butoir	Steel Acier	1
Bollard Butoir	Wood Bois	24
Culvert Ponceau	Concrete Béton	2
Culvert Ponceau	Galvanized Galvanisé	31
Culvert Ponceau	Metal Métal	6
Culvert Ponceau	PVC CPV	1
Culvert Ponceau	Steel Acier	17
Culvert Ponceau	Stone Pierre	1
Culvert Ponceau	Unknown Inconnu	13
Gate Barrière	Metal Métal	1
Gate Barrière	Page Wire Clôture en grillage	1
Gate Barrière	Steel Acier	13
Gate Barrière	Unknown Inconnu	8
Manhole Regard d'égout	Metal Métal	1
Manhole Regard d'égout	Unknown Inconnu	29

Furniture - Mobilier

Subtype Sous-type	Detail Détails	Count Nombre	Length (m) Longueur	Area (m2) Surface
Bench Banc	Concrete Béton	4		
Bench Banc	Core Park Parc du cœur	4		
Bench Banc	PVC CPV	4		
Bench Banc	Unknown Inconnu	3		
Bench Banc	Wood and Concrete Bois & béton	19		
Bench Banc	Wood and Concrete Aggregate Bois & béton agrégat	16		
Bike Rack Support à bicyclette	Core Park Parc du cœur	2		

Bike Rack Support à bicyclette	Metal Métal	4
Bike Rack Support à bicyclette	Unknown Inconnu	4
Garbage Can Poubelle	Animal Proof Anti-animal	20
Garbage Can Poubelle	Metal Métal	13
Garbage Can Poubelle	Recycling Recyclage	3
Garbage Can Poubelle	Unknown Inconnu	5
Garbage Can Poubelle	Wood Bois	1
Garbage Can Poubelle	Wood and Concrete Aggregate Bois & béton agrégat	1
Garbage Can Poubelle	Wood and Steel Bois & Acier	3
Picnic Table Table de pique-nique	Concrete Béton	1
Picnic Table Table de pique-nique	Wood and Concrete Bois & béton	8

Material - Matériau

Subtype Sous-type	Detail Détails	Count Nombre	Length (m) Longueur	Area (m2) Surface
Decorative Hard Surface Revêtement décoratif	Asphalt Asphalte			1,488.2
Decorative Hard Surface Revêtement décoratif	Cobblestone Pavé arrondi			686.7
Decorative Hard Surface Revêtement décoratif	Concrete Béton			1,041.3
Decorative Hard Surface Revêtement décoratif	Concrete Mega Paver Béton			49.8
Decorative Hard Surface Revêtement décoratif	Flagstone Dalle			155.5
Decorative Hard Surface Revêtement décoratif	Granite Granit			7.3
Decorative Hard Surface Revêtement décoratif	Gravel Gravier			490.7
Decorative Hard Surface Revêtement décoratif	Interlock Pavé uni			326.2
Decorative Hard Surface Revêtement décoratif	Stone Pierre			5.2
Driveway Voie d'accès	Asphalt Asphalte			197.4
Driveway Voie d'accès	Stonedust Poussière de pierre			899.7
Furniture Pad Base pour mobilier	Cobblestone Pavé arrondi			3.8

Furniture Pad Base pour mobilier	Concrete Béton	27.3
Landing Palier	Asphalt Asphalte	42.6
Landing Palier	Concrete Béton	363.0
Landing Palier	Exposed Aggregate Agrégat exposé	27.0
Landing Palier	Wood Bois	12.2
Parking Stationnement	Asphalt Asphalte	16,723.9
Parking Stationnement	Gravel Gravier	314.2
Pathway Sentier	Asphalt Asphalte	44,809.5
Pathway Sentier	Concrete Béton	541.5
Pathway Sentier	Stonedust Poussière de pierre	34,768.4
Pedestrian Ramp Rampe piétonnier	Concrete Béton	40.4
Pedestrian Ramp Rampe piétonnier	Wood Bois	15.0
Platform Surface élevée	Interlock Pavé uni	122.1
Roadway Chaussée	Asphalt Asphalte	223,110.6
Roadway Chaussée	Gravel Gravier	375.0
Roadway Chaussée	Stonedust Poussière de pierre	1,695.5
Sidewalk Trottoir	Asphalt Asphalte	14,860.6
Sidewalk Trottoir	Cobblestone Pavé arrondi	105.4
Sidewalk Trottoir	Concrete Béton	3,634.0
Sidewalk Trottoir	Concrete Mega Paver Béton	136.5
Sidewalk Trottoir	Flagstone Dalle	5.0
Sidewalk Trottoir	Stonedust Poussière de pierre	5,897.7

Steps - Marches

Subtype Sous-type	Detail Détails	Count Nombre	Length (m) Longueur	Area (m2) Surface
Steps Marches	Concrete Béton			149.2

Steps Marches	Exposed Aggregate Agrégat exposé	8.5
Steps Marches	Log Rondin	70.0
Steps Marches	Steel Acier	29.3
Steps Marches	Stone Pierre	9.3
Steps Marches	Unknown Inconnu	15.9

Walls - Murs

Subtype Sous-type	Detail Détails	Count Nombre	Length (m) Longueur	Area (m2) Surface
Decorative Stand-Alone Mur décoratif	Stone Masonry Maçonnerie en pierre		607.2	
Retaining Mur de soutènement	Boulder Pierre		983.1	
Retaining Mur de soutènement	Concrete Béton		37.5	
Retaining Mur de soutènement	Stone Masonry Maçonnerie en pierre		1,641.6	
Structural Mur porteur	Stone Masonry Maçonnerie en pierre		48.6	

3. Electrical Features - Biens électrique

Electrical Lines - Installation électriques

Subtype Sous-type	Detail Détails	Count Nombre	Length (m) Longueur	Area (m2) Surface
Underground Cable Câble sous-terrains			2,956.9	

Lighting - Éclairage

Subtype Sous-type	Detail Détails	Count Nombre	Length (m) Longueur	Area (m2) Surface
Bollard With Light Butoir avec lumière		6		
Flood Light Projecteur		4		
Ground Light Éclairage enfoui dans le sol		36		
Light Éclairage		11		
Sidewalk / Pathway Light Éclairage de trottoir/sentier		29		
Street Light Éclairage de rue		35		

Other Electrical Items - Autre items électrique

Subtype Sous-type	Detail Détails	Count Nombre	Length (m) Longeur	Area (m2) Surface
Control Panel Panneau de control		1		
Electrical Kiosk Kiosk électrique		9		
Electrical Meter Compteur électrique		4		
Electrical Pedestal Piédestal électrique		2		
Junction Box Boîte de jonction		14		
Pull Pit Fosse de service		13		
Transformer Transformateur		3		

4. Water Features - Biens d'eau

Fixtures - Biens civils

Subtype Sous-type	Detail Détails	Count Nombre	Length (m) Longeur	Area (m2) Surface
Catch Basin Puisard		316		
Drain Drain		6		
Sewer Grate Grille d'égout		49		

Irrigation systems - Systèmes d'irrigation

Subtype Sous-type	Detail Détails	Count Nombre	Length (m) Longeur	Area (m2) Surface
Control Valve Soupape de contrôle		18		
Master Valve Soupape maître		1		
Quick Coupling Valve Soupape de raccord rapide		13		
Sprinkler Head Tête de gicleur		13		
Water (Hose) Faucet Robinet pour boyau		2		

Non-Potable Water Systems - Systèmes d'eau non-potable

Subtype Sous-type	Detail Détails	Count Nombre	Length (m) Longeur	Area (m2) Surface
Storm Line Égout pluvial			143.6	

Water Line - Non Potable Ligne d'eau non potable	0.1
---	-----

Potable water systems - Systèmes d'eau potable

Subtype Sous-type	Detail Détails	Count Nombre	Length (m) Longueur	Area (m2) Surface
Drinking Fountain Fontaine d'eau potable		3		
Sprinkler Line - Potable Conduits pour les gicleurs			1,895.9	
Water Line - Potable Ligne d'eau potable			302.7	

Water Meters - Compteurs d'eau

Subtype Sous-type	Detail Détails	Count Nombre	Length (m) Longueur	Area (m2) Surface
Master Service Service principal		1		
Water Meter Compteurs d'eau		3		

5. Snow & Ice Clearing Features - Biens de déneigement & déglçage

Snow & Ice Clearing Areas - Espace de déneigement & déglçage

Subtype Sous-type	Detail Détails	Count Nombre	Length (m) Longueur	Area (m2) Surface
Pedestrian Access Accès piétonnier				5,703.6
Vehicle Access Accès de véhiculaire				10,415.2

Snow & Ice Clearing Points - Points de déneigement & déglçage

Subtype Sous-type	Detail Détails	Count Nombre	Length (m) Longueur	Area (m2) Surface
Doorway Corridor d'entrée		11		
Fire Hydrant Access Borne-fontaine		2		
Flagpole Access Mât de drapeau		1		
Utility Service		2		

Disclaimer - Avis de non-responsabilité

This document has been compiled to compliment the maintenance management contract maps and should be used as a guide only.

Ce document a été préparé pour compléter les cartes de contrat de gestion de l'entretien et devrait être utilisé à titre de guide seulement.

Site Feature Summary - Sommaire de Site

Map - Carte: 1
Site Name: Aviation Pkwy
Nom du site: Promenade de l'Aviation
Site #: 98936

1. Landscape Features - Biens paysager

Forested turf - Gazon avec des arbres

Subtype Sous-type	Detail Détails	Count Nombre	Length (m) Longueur	Area (m2) Surface
Forested Class B Classe B (boisé)				3,236.2
Forested Class C Classe C (boisé)				3,797.2

Tree Stands - Peuplement d'arbres

Subtype Sous-type	Detail Détails	Count Nombre	Length (m) Longueur	Area (m2) Surface
Group of Trees Peuplement d'arbres				637,461.9

Turf - Gazon

Subtype Sous-type	Detail Détails	Count Nombre	Length (m) Longueur	Area (m2) Surface
Class B Classe B				65,327.0
Class C Classe C				213,248.8

2. Civil Features - Biens civil

Curbs & Edging - Bords & bordures

Subtype Sous-type	Detail Détails	Count Nombre	Length (m) Longueur	Area (m2) Surface
Curb Bordure	Concrete Béton		13,724.6	

Fencing - Clôture

Subtype Sous-type	Detail Détails	Count Nombre	Length (m) Longueur	Area (m2) Surface
Fence Clôture	Chain Link Clôture en chaîne		6,029.3	
Guard Rail Balustrade	Metal Métal		712.2	

Fixtures - Biens civils

Subtype Sous-type	Detail Détails	Count Nombre	Length (m) Longueur	Area (m2) Surface
Culvert Ponceau	Unknown Inconnu	1		
Manhole Regard d'égout	Unknown Inconnu	2		

Material - Matériau

Subtype Sous-type	Detail Détails	Count Nombre	Length (m) Longueur	Area (m2) Surface
Decorative Hard Surface Revêtement décoratif	Asphalt Asphalte			1,478.7
Decorative Hard Surface Revêtement décoratif	Cobblestone Pavé arrondi			125.2
Decorative Hard Surface Revêtement décoratif	Concrete Béton			1,041.3
Pathway Sentier	Asphalt Asphalte			11,785.1
Roadway Chaussée	Asphalt Asphalte			63,136.9
Roadway Chaussée	Gravel Gravier			134.9

4. Water Features - Biens d'eau

Fixtures - Biens civils

Subtype Sous-type	Detail Détails	Count Nombre	Length (m) Longueur	Area (m2) Surface
Catch Basin Puisard		108		
Sewer Grate Grille d'égout		5		

Disclaimer - Avisi de non-responsabilité

This document has been compiled to compliment the maintenance management contract maps and should be used as a guide only.





Ce document a été préparé pour compléter les cartes de contrat de gestion de l'entretien et devrait être utilisé à titre de guide seulement.

NCC Site Number Numéro de site (CCN)	Map Number Numéro de carte	Date: 11 Sep 2018
98936	1 of 4	Scale Échelle: 1:4,600





Legend - Légende

Turf
Gazon

-  Class A
Classe A
-  Class B
Classe B
-  Class C
Classe C
-  Class N
Classe N

Other Green Spaces
D'autres espaces vert

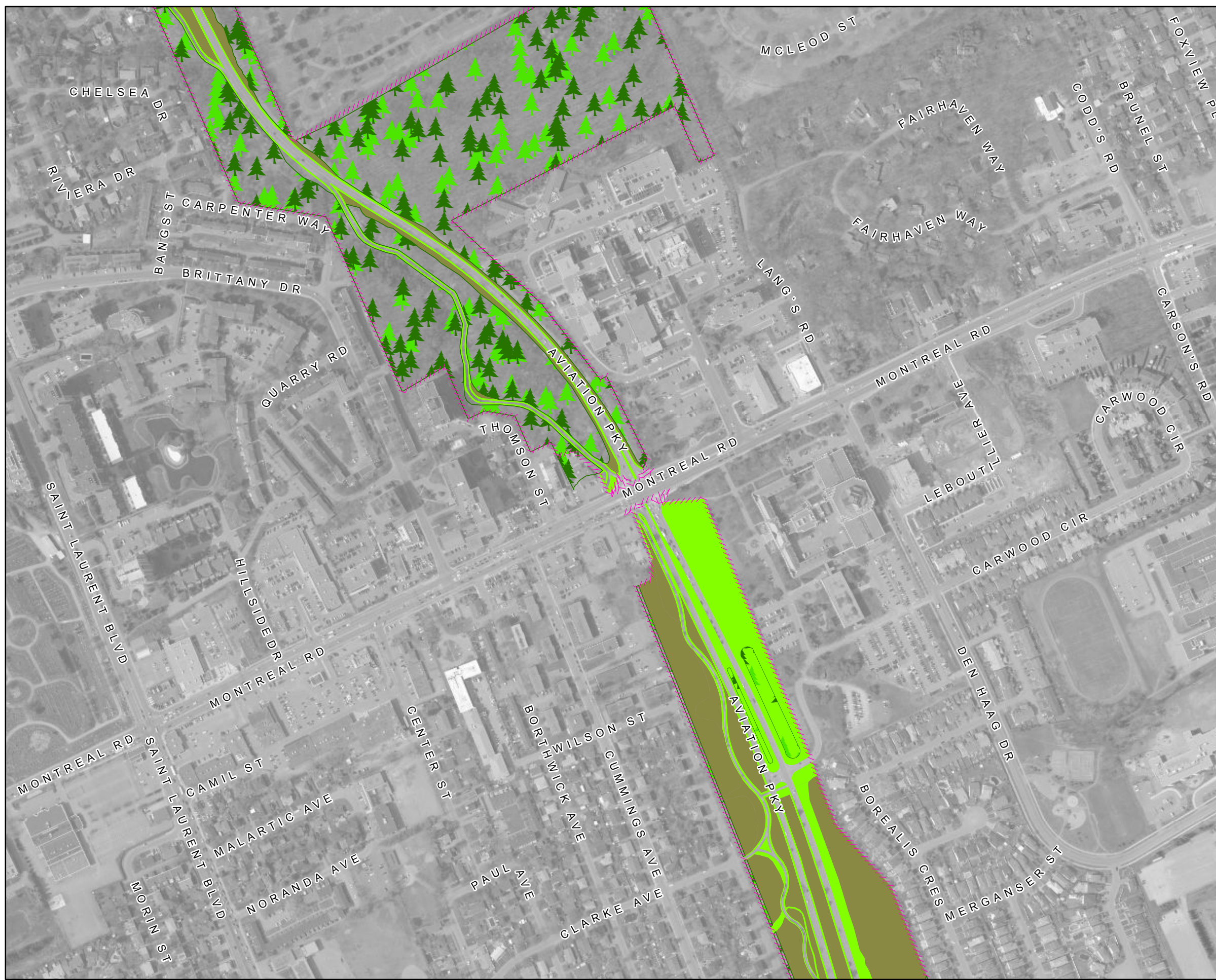
-  Garden
Jardin
-  Shrub Bed
Massif d'arbustes
-  Wild Flowers
Fleurs sauvages
-  Recreational Area
Espace récréatif
-  Tree Stand
Peuplement d'arbres
-  Site Limit
Limite de site



NCC Site Number Numéro de site (CCN)	Map Number Numéro de carte	Date: 11 Sep 2018
98936	2 of 4	Scale Échelle: 1:4,700

Legend - Légende

- Turf**
Gazon
- Class A
Classe A
 - Class B
Classe B
 - Class C
Classe C
 - Class N
Classe N
- Other Green Spaces**
D'autres espaces vert
- Garden
Jardin
 - Shrub Bed
Massif d'arbustes
 - Wild Flowers
Fleurs sauvages
 - Recreational Area
Espace récréatif
 - Tree Stand
Peuplement d'arbres
 - Site Limit
Limite de site





Landscape Maintenance
Entretien paysager





1

Aviation Pkwy - La Cite
 Promenade de l'Aviation - La Cite

NCC Site Number Numéro de site (CCN)	Map Number Numéro de carte	Date: 11 Sep 2018
98936	3 of 4	Scale Échelle: 1:4,300

Legend - Légende

Turf
Gazon

-  Class A
Classe A
-  Class B
Classe B
-  Class C
Classe C
-  Class N
Classe N

Other Green Spaces
D'autres espaces vert





-  Garden
Jardin
-  Shrub Bed
Massif d'arbustes
-  Wild Flowers
Fleurs sauvages
-  Recreational Area
Espace récréatif
-  Tree Stand
Peuplement d'arbres
-  Site Limit
Limite de site

NCC Site Number Numéro de site (CCN)	Map Number Numéro de carte	Date: 11 Sep 2018
98936	4 of 4	Scale Échelle: 1:3,400




Legend - Légende

Turf
Gazon

-  Class A
Classe A
-  Class B
Classe B
-  Class C
Classe C
-  Class N
Classe N

Other Green Spaces
D'autres espaces vert

-  Garden
Jardin
-  Shrub Bed
Massif d'arbustes
-  Wild Flowers
Fleurs sauvages
-  Recreational Area
Espace récréatif
-  Tree Stand
Peuplement d'arbres
-  Site Limit
Limite de site



NCC Site Number Numéro de site (CCN)	Map Number Numéro de carte	Date: 31 Aug 2018
98936	1 of 4	Scale Échelle: 1:4,800

Legend - Légende

Fixtures Biens civils	Curbs & Edging Bords & bordures
● Bollard Butoir	Asphalt Asphalte
● Gate Barrière	Concrete Béton
● Manhole Trou d'homme	Granite Granit
● Tree Grate Grille d'arbre	Stone Pierre
● Culvert Ponceau	Wood Bois
● Drain	Miscellaneous Divers
Furniture Mobilier	Materials Matériaux
■ Ash Can Seau à cendre	Asphalt Asphalte
■ Bench Banc	Cobblestone Pavé
■ Bicycle Rack Support à bicyclettes	Concrete Béton
■ Flag Pole Mât de drapeau	Earth Terre
■ Garbage Can Poubelle	Exposed Aggregate Agrégat exposé
■ Picnic Table Table à pique-nique	Flagstone Dalles
Fencing Clôture	Granite Granit
● Metal Métal	Gravel Gravier
● Wood Bois	Interlock Pavé autobloquant
● Miscellaneous Divers	Marble Marbre
● Guard Rail Balustrade	Mega Paver Pavé de béton
● Hand Rail Rampe d'escalier	Stonedust Poussière de pierre
Walls Murs	Wood Bois
● Concrete Béton	Miscellaneous Divers
● Masonry and Iron Maçonnerie et fer	Landscape Material Matériaux
● Concrete and Iron Béton et fer	Steps Marches
● Stone Masonry Maçonnerie en pierre	Site Limit Limite de site
● Miscellaneous Divers	



Legend - Légende

Fixtures
Biens civils

- Bollard
Butoir
- Gate
Barrière
- Manhole
Trou d'homme
- Tree Grate
Grille d'arbre
- Culvert
Ponceau
- Drain

Curbs & Edging
Bords & bordures

- Asphalt
- Concrete
Béton
- Granite
Granit
- Stone
Pierre
- Wood
Bois
- Miscellaneous
Divers

Furniture
Mobiliers

- Ash Can
Seau à cendre
- Bench
Banc
- Bicycle Rack
Support à bicyclettes
- Flag Pole
Mât de drapeau
- Garbage Can
Poubelle
- Picnic Table
Table à pique-nique

Materials
Matériaux

- Asphalt
- Cobblestone
Pavé
- Concrete
Béton
- Earth
Terre
- Exposed Aggregate
Agrégat exposé
- Flagstone
Dalles
- Granite
- Gravel
Gravier
- Interlock
Pavé autobloquant
- Marble
Marbre
- Mega Paver
Pavé de béton
- Stonedust
Poussière de pierre
- Wood
Bois
- Miscellaneous
Divers
- Landscape Material
Matériaux
- Steps
Marches
- Site Limit
Limite de site

Fencing
Clôture

- Metal
Métal
- Wood
Bois
- Miscellaneous
Divers
- Guard Rail
Balustrade
- Hand Rail
Rampe d'escalier

Walls
Murs

- Concrete
Béton
- Masonry and Iron
Maçonnerie et fer
- Concrete and Iron
Béton et fer
- Stone Masonry
Maçonnerie en pierre
- Miscellaneous
Divers



Legend - Légende

Fixtures
Biens civils

- Bollard
- Gate
- Manhole
- Tree Grate
- Culvert
- Drain

Curbs & Edging
Bords & bordures

- Asphalt
- Concrete
- Granite
- Stone
- Wood
- Miscellaneous

Furniture
Mobilier

- Ash Can
- Bench
- Bicycle Rack
- Flag Pole
- Garbage Can
- Picnic Table

Materials
Matériaux

- Asphalt
- Cobblestone
- Concrete
- Earth
- Exposed Aggregate
- Flagstone
- Granite
- Gravel
- Interlock
- Marble
- Mega Paver
- Stonedust
- Wood
- Miscellaneous
- Landscape Material
- Steps
- Site Limit

Fencing
Clôture

- Metal
- Wood
- Miscellaneous
- Guard Rail
- Hand Rail

Walls
Murs

- Concrete
- Masonry and Iron
- Concrete and Iron
- Stone Masonry
- Miscellaneous





Legend - Légende

- | | |
|---|--|
| Fixtures
Biens civils | Curbs & Edging
Bords & bordures |
| ● Bollard
Butoir | Asphalt
Asphalte |
| ● Gate
Barrière | Concrete
Béton |
| ● Manhole
Trou d'homme | Granite
Granit |
| ● Tree Grate
Grille d'arbre | Stone
Pierre |
| ▲ Culvert
Ponceau | Wood
Bois |
| ▲ Drain | Miscellaneous
Divers |
| Furniture
Mobilier | Materials
Matériaux |
| ■ Ash Can
Seau à cendre | Asphalt
Asphalte |
| ■ Bench
Banc | Cobblestone
Pavé |
| ■ Bicycle Rack
Support à bicyclettes | Concrete
Béton |
| ■ Flag Pole
Mât de drapeau | Earth
Terre |
| ■ Garbage Can
Poubelle | Exposed Aggregate
Agrégat exposé |
| ■ Picnic Table
Table à pique-nique | Flagstone
Dalles |
| Fencing
Clôture | Granite
Granit |
| ● Metal
Métal | Gravel
Gravier |
| ● Wood
Bois | Interlock
Pavé autobloquant |
| ● Miscellaneous
Divers | Marble
Marbre |
| ● Guard Rail
Balustrade | Mega Paver
Pavé de béton |
| ● Hand Rail
Rampe d'escalier | Stonedust
Poussière de pierre |
| Walls
Murs | Wood
Bois |
| Concrete
Béton | Miscellaneous
Divers |
| Masonry and Iron
Maçonnerie et fer | Landscape Material
Matériaux |
| Concrete and Iron
Béton et fer | Steps
Marches |
| Stone Masonry
Maçonnerie en pierre | Site Limit
Limite de site |
| Miscellaneous
Divers | |



Site Feature Summary - Sommaire de Site

Map - Carte: 2
Site Name: Diplomatic Precinct
Nom du site: Enceinte diplomatique
Site #: 98770

1. Landscape Features - Biens paysager

Other Green Spaces - D'autres espaces verts

Subtype Sous-type	Detail Détails	Count Nombre	Length (m) Longueur	Area (m2) Surface
Shrub Bed Massif d'arbustes				670.4

Tree Stands - Peuplement d'arbres

Subtype Sous-type	Detail Détails	Count Nombre	Length (m) Longueur	Area (m2) Surface
Group of Trees Peuplement d'arbres				558.8

Turf - Gazon

Subtype Sous-type	Detail Détails	Count Nombre	Length (m) Longueur	Area (m2) Surface
Class B Classe B				13,407.9

2. Civil Features - Biens civil

Cultural Assets - Biens culturel

Subtype Sous-type	Detail Détails	Count Nombre	Length (m) Longueur	Area (m2) Surface
Cultural Asset Bien culturel		1		

Curbs & Edging - Bords & bordures

Subtype Sous-type	Detail Détails	Count Nombre	Length (m) Longueur	Area (m2) Surface
Curb Bordure	Concrete Béton		50.7	

Fixtures - Biens civils

Subtype Sous-type	Detail Détails	Count Nombre	Length (m) Longueur	Area (m2) Surface
Manhole Regard d'égout	Unknown Inconnu	1		

Material - Matériau

Subtype Sous-type	Detail Détails	Count Nombre	Length (m) Longueur	Area (m2) Surface
Parking Stationnement	Asphalt Asphalte			201.2

Walls - Murs

Subtype Sous-type	Detail Détails	Count Nombre	Length (m) Longueur	Area (m2) Surface
Decorative Stand-Alone Mur décoratif	Stone Masonry Maçonnerie en pierre		36.0	

3. Electrical Features - Biens électrique

Lighting - Éclairage

Subtype Sous-type	Detail Détails	Count Nombre	Length (m) Longueur	Area (m2) Surface
Sidewalk / Pathway Light Éclairage de trottoir/sentier		1		

Other Electrical Items - Autre items électrique

Subtype Sous-type	Detail Détails	Count Nombre	Length (m) Longueur	Area (m2) Surface
Electrical Kiosk Kiosk électrique		1		
Electrical Meter Compteur électrique		1		

5. Snow & Ice Clearing Features - Biens de déneigement & déglacage

Snow & Ice Clearing Areas - Espace de déneigement & déglacage

Subtype Sous-type	Detail Détails	Count Nombre	Length (m) Longueur	Area (m2) Surface
Vehicle Access Accès de véhiculaire				201.2

Disclaimer - Avis de non-responsabilité





This document has been compiled to compliment the maintenance management contract maps and should be used as a guide only.

Ce document a été préparé pour compléter les cartes de contrat de gestion de l'entretien et devrait être utilisé à titre de guide seulement.

NCC Site Number Numéro de site (CCN)	Map Number Numéro de carte	Date: 11 Sep 2018
98770	1 of 1	Scale Échelle: 1:1,000

Legend - Légende

Turf
Gazon

-  Class A
Classe A
-  Class B
Classe B
-  Class C
Classe C
-  Class N
Classe N

Other Green Spaces
D'autres espaces vert

-  Garden
Jardin
-  Shrub Bed
Massif d'arbustes
-  Wild Flowers
Fleurs sauvages
-  Recreational Area
Espace récréatif
-  Tree Stand
Peuplement d'arbres
-  Site Limit
Limite de site





Legend - Légende

Fixtures
Biens civils

- Bollard
Butoir
- Gate
Barrière
- Manhole
Trou d'homme
- Tree Grate
Grille d'arbre
- Culvert
Ponceau
- Drain

Curbs & Edging
Bords & bordures

- Asphalt
Asphalte
- Concrete
Béton
- Granite
Granit
- Stone
Pierre
- Wood
Bois
- Miscellaneous
Divers

Furniture
Mobilier

- Ash Can
Seau à cendre
- Bench
Banc
- Bicycle Rack
Support à bicyclettes
- Flag Pole
Mât de drapeau
- Garbage Can
Poubelle
- Picnic Table
Table à pique-nique

Materials
Matériaux

- Asphalt
Asphalte
- Cobblestone
Pavé
- Concrete
Béton
- Earth
Terre
- Exposed Aggregate
Agrégat exposé
- Flagstone
Dalles
- Granite
Granit
- Gravel
Gravier
- Interlock
Pavé autobloquant
- Marble
Marbre
- Mega Paver
Pavé de béton
- Stonedust
Poussière de pierre
- Wood
Bois
- Miscellaneous
Divers
- Landscape Material
Matériaux
- Steps
Marches

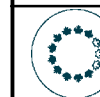
Fencing
Clôture

- Metal
Métal
- Wood
Bois
- Miscellaneous
Divers
- Guard Rail
Balustrade
- Hand Rail
Rampe d'escalier

Walls
Murs

- Concrete
Béton
- Masonry and Iron
Maçonnerie et fer
- Concrete and Iron
Béton et fer
- Stone Masonry
Maçonnerie en pierre
- Miscellaneous
Divers

- Asphalt
Asphalte
- Cobblestone
Pavé
- Concrete
Béton
- Earth
Terre
- Exposed Aggregate
Agrégat exposé
- Flagstone
Dalles
- Granite
Granit
- Gravel
Gravier
- Interlock
Pavé autobloquant
- Marble
Marbre
- Mega Paver
Pavé de béton
- Stonedust
Poussière de pierre
- Wood
Bois
- Miscellaneous
Divers
- Landscape Material
Matériaux
- Steps
Marches
- Site Limit
Limite de site



NCC Site Number Numéro de site (CCN)	Map Number Numéro de carte	Date: 29 Aug 2018
98770	1 of 1	Scale Échelle: 1:1,000

Legend - Légende

<p>Confederation Blvd. Lighting Lampadaires - Boul de la Confédération</p> <ul style="list-style-type: none"> Street Light Éclairage de rue Street Pedestrian Light Lampadaire de rue pour piétons Pedestrian Light Lampadaire pour piétons Threshold Light Feu de seuil Ceremonial Route Parcours d'honneur 	<p>Other Electrical Items Autres items électrique</p> <ul style="list-style-type: none"> Electrical Meter Compteur électrique Power Bollard Butoir électrique Electrical Kiosk Kiosque électrique Electrical Pedestal Piédestal électrique Utility Pole Poteau de ligne Utility Pole Base Base de poteau de ligne Electrical Outlet Prise de courant Electrical Access Hole/Trou d'accès Transformer Transformateur Control Panel Panneau de control Junction Box Boite de jonction
<p>Lighting Éclairage</p> <ul style="list-style-type: none"> Street Rue Sidewalk Trottoir Core Park Style parc urbain Core Park Light With Outlet Parc du coeau avec prise Flood Projecteur Ground Enfoui dans le sol Bollard with Light Butoir avec lumière 	<p>Electrical Lines Installations électriques</p> <ul style="list-style-type: none"> Aboveground En surface Underground Souterrain Site Limit Limite de site
















Any underground data shown on this map has been verified as accurately as possible, however, the complete accuracy of this information cannot be guaranteed. Conduct Utility Location surveys before conducting underground work.

Toutes les données souterraines identifiées sur cette carte ont été vérifiées aussi précisément que possible; cependant, l'exactitude totale de ces renseignements ne peut être garantie. Effectuez des lèves pour déterminer l'emplacement des services publics.



NCC Site Number Numéro de site (CCN)	Map Number Numéro de carte	Date: 29 Aug 2018
98770	1 of 1	Scale Échelle: 1:1,000

Legend - Légende

-  Bus Shelter
Atribus
-  Doorway
Corridor d'entrée
-  Mechanical Utility
Service mécanique
-  Flagpole
Mât de drapeau
-  Fire Hydrant
Prise d'incendie
-  Emergency Service
Service d'urgence
-  Pay Parking Kiosk
Distributrice de billets de stationnement
-  Universal Access Parking
Stationnement accès universel
-  Snow Fence
Clôture à neige
-  Roadways and Parking Lots
Routes et aires de stationnement
-  Sidewalk and Building Access
Trottoirs et accès aux bâtiments
-  Temporary Snow Storage
Remisage de neige temporaire
-  Temporary Snow Dump
Dépôt temporaire de neige
-  No Snow Dumping
Aucun déversement de neige
-  Site Limit
Limite de site



Site Feature Summary - Sommaire de Site

Map - Carte: 3
Site Name: Lady Grey Drive
Nom du site: Promenade Lady Grey
Site #: 98751

1. Landscape Features - Biens paysager

Other Green Spaces - D'autres espaces verts

Subtype Sous-type	Detail Détails	Count Nombre	Length (m) Longueur	Area (m2) Surface
Shrub Bed Massif d'arbustes				1,608.6

Tree Stands - Peuplement d'arbres

Subtype Sous-type	Detail Détails	Count Nombre	Length (m) Longueur	Area (m2) Surface
Group of Trees Peuplement d'arbres				11,009.3

Turf - Gazon

Subtype Sous-type	Detail Détails	Count Nombre	Length (m) Longueur	Area (m2) Surface
Class B Classe B				9,250.3

2. Civil Features - Biens civil

Curbs & Edging - Bords & bordures

Subtype Sous-type	Detail Détails	Count Nombre	Length (m) Longueur	Area (m2) Surface
Curb Bordure	Cobblestone Pavé arrondi		46.1	
Curb Bordure	Concrete Béton		1,170.2	

Fencing - Clôture

Subtype Sous-type	Detail Détails	Count Nombre	Length (m) Longueur	Area (m2) Surface
Fence Clôture	Chain Link Clôture en chaîne		127.8	
Fence Clôture	Metal Métal		249.3	
Fence Clôture	Steel Acier		70.6	
Guard Rail Balustrade	Metal Métal		677.6	

Fixtures - Biens civils

Subtype Sous-type	Detail Détails	Count Nombre	Length (m) Longeur	Area (m2) Surface
Manhole Regard d'égout	Unknown Inconnu	11		

Material - Matériau

Subtype Sous-type	Detail Détails	Count Nombre	Length (m) Longeur	Area (m2) Surface
Decorative Hard Surface Revêtement décoratif	Granite Granit			7.3
Landing Palier	Concrete Béton			245.6
Parking Stationnement	Asphalt Asphalte			1,275.3
Pathway Sentier	Asphalt Asphalte			659.6
Roadway Chaussée	Asphalt Asphalte			4,870.5
Sidewalk Trottoir	Asphalt Asphalte			323.3
Sidewalk Trottoir	Concrete Béton			2,580.5

Steps - Marches

Subtype Sous-type	Detail Détails	Count Nombre	Length (m) Longeur	Area (m2) Surface
Steps Marches	Concrete Béton			47.0

Walls - Murs

Subtype Sous-type	Detail Détails	Count Nombre	Length (m) Longeur	Area (m2) Surface
Decorative Stand-Alone Mur décoratif	Stone Masonry Maçonnerie en pierre		5.1	
Retaining Mur de soutènement	Stone Masonry Maçonnerie en pierre		816.6	

3. Electrical Features - Biens électrique

Electrical Lines - Installation électriques

Subtype Sous-type	Detail Détails	Count Nombre	Length (m) Longeur	Area (m2) Surface
Underground Cable Câble sous-terrains			659.4	

Lighting - Éclairage

Subtype Sous-type	Detail Détails	Count Nombre	Length (m) Longeur	Area (m2) Surface
----------------------	-------------------	-----------------	-----------------------	----------------------

Street Light Éclairage de rue	35
----------------------------------	----

Other Electrical Items - Autre items électrique

Subtype Sous-type	Detail Détails	Count Nombre	Length (m) Longueur	Area (m2) Surface
Electrical Kiosk Kiosk électrique		1		
Electrical Meter Compteur électrique		1		

4. Water Features - Biens d'eau

Fixtures - Biens civils

Subtype Sous-type	Detail Détails	Count Nombre	Length (m) Longueur	Area (m2) Surface
Catch Basin Puisard		27		
Drain Drain		1		
Sewer Grate Grille d'égout		10		

5. Snow & Ice Clearing Features - Biens de déneigement & déglçage

Snow & Ice Clearing Areas - Espace de déneigement & déglçage

Subtype Sous-type	Detail Détails	Count Nombre	Length (m) Longueur	Area (m2) Surface
Pedestrian Access Accès piétonnier				1,706.2
Vehicle Access Accès de véhiculaire				6,149.9

Disclaimer - Avisi de non-responsabilité

This document has been compiled to compliment the maintenance management contract maps and should be used as a guide only.

Ce document a été préparé pour compléter les cartes de contrat de gestion de l'entretien et devrait être utilisé à titre de guide seulement.





Lady Grey Drive

Promenade Lady Grey

NCC Site Number Numéro de site (CCN)	Map Number Numéro de carte	Date: 27 Sep 2018
98751	1 of 1	Scale Échelle: 1:3,300

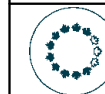
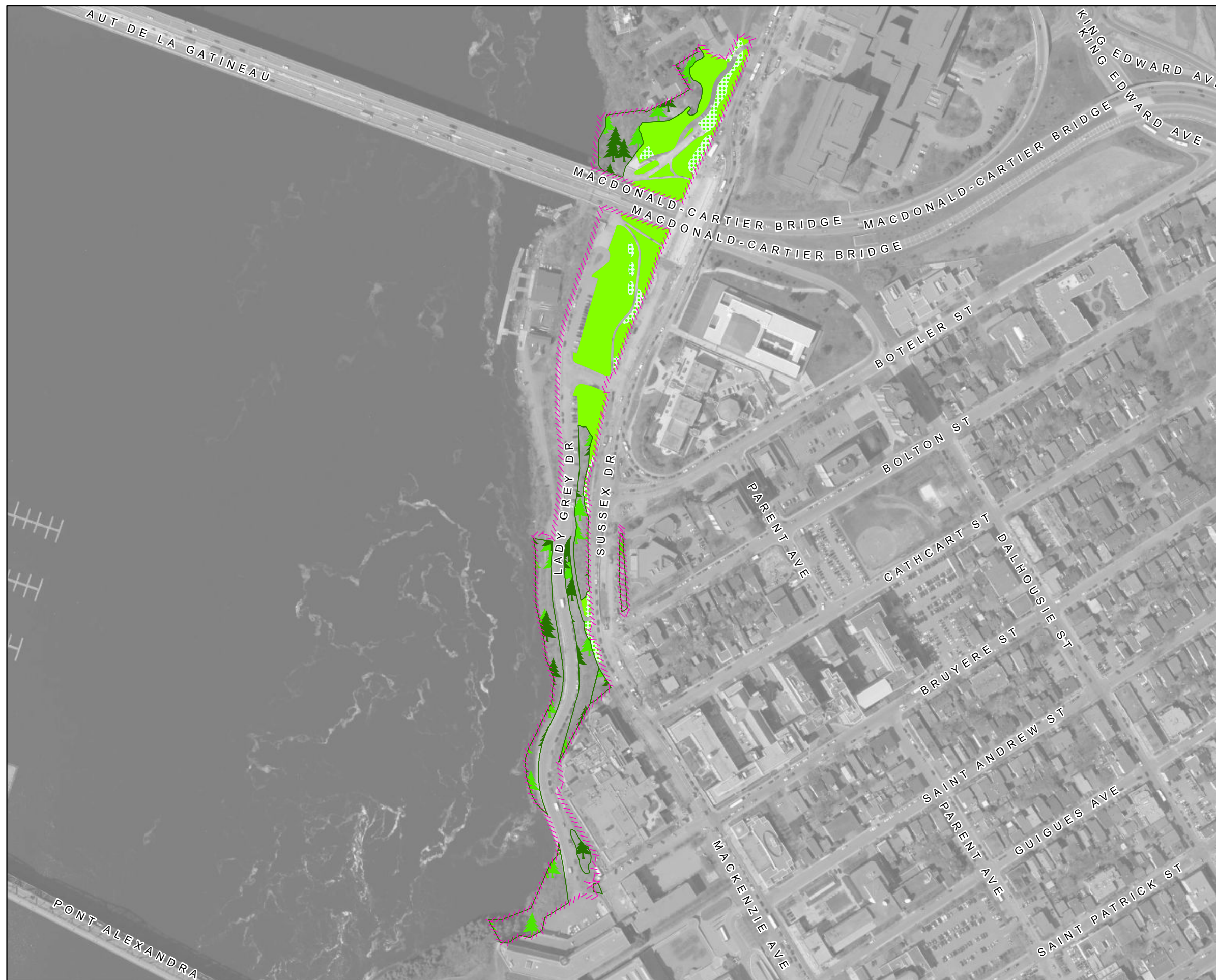
Legend - Légende

Turf
Gazon

-  Class A
Classe A
-  Class B
Classe B
-  Class C
Classe C
-  Class N
Classe N

Other Green Spaces
D'autres espaces vert

-  Garden
Jardin
-  Shrub Bed
Massif d'arbustes
-  Wild Flowers
Fleurs sauvages
-  Recreational Area
Espace récréatif
-  Tree Stand
Peuplement d'arbres
-  Site Limit
Limite de site



Legend - Légende

Fixtures
Biens civils

- Bollard
Butoir
- Gate
Barrière
- Manhole
Trou d'homme
- Tree Grate
Grille d'arbre
- Culvert
Ponceau
- Drain
Drain

Curbs & Edging
Bords & bordures

- Asphalt
Asphalte
- Concrete
Béton
- Granite
Granit
- Stone
Pierre
- Wood
Bois
- Miscellaneous
Divers

Furniture
Mobiliier

- Ash Can
Seau à cendre
- Bench
Banc
- Bicycle Rack
Support à bicyclettes
- Flag Pole
Mât de drapeau
- Garbage Can
Poubelle
- Picnic Table
Table à pique-nique

Materials
Matériaux

- Asphalt
Asphalte
- Cobblestone
Pavé
- Concrete
Béton
- Earth
Terre
- Exposed Aggregate
Agrégat exposé
- Flagstone
Dalles
- Granite
Granit
- Gravel
Gravier
- Interlock
Pavé autobloquant
- Marble
Marbre
- Mega Paver
Pavé de béton
- Stonedust
Poussière de pierre
- Wood
Bois
- Miscellaneous
Divers
- Landscape Material
Matériaux
- Steps
Marches
- Site Limit
Limite de site

Fencing
Clôture

- Metal
Métal
- Wood
Bois
- Miscellaneous
Divers
- Guard Rail
Balustrade
- Hand Rail
Rampe d'escalier

Walls
Murs

- Concrete
Béton
- Masonry and Iron
Maçonnerie et fer
- Concrete and Iron
Béton et fer
- Stone Masonry
Maçonnerie en pierre
- Miscellaneous
Divers



NCC Site Number Numéro de site (CCN)	Map Number Numéro de carte	Date: 27 Sep 2018
98751	1 of 1	Scale Échelle: 1:3,300

Legend - Légende

Confederation Blvd. Lighting Lampadaires - Boul de la Confédération	Other Electrical Items Autres items électrique
<ul style="list-style-type: none"> ● Street Light Éclairage de rue ● Street Pedestrian Light Lampadaire de rue pour piétons ● Pedestrian Light Lampadaire pour piétons ● Threshold Light Feu de seuil ● Ceremonial Route Parcours d'honneur 	<ul style="list-style-type: none"> ⚡ Electrical Meter Compteur électrique ⚡ Power Bollard Butoir électrique ⚡ Electrical Kiosk Kiosque électrique ⚡ Electrical Pedestal Piédestal électrique ⚡ Utility Pole Poteau de ligne ⚡ Utility Pole Base Base de poteau de ligne ⚡ Electrical Outlet Prise de courant ⚡ Electrical Access Hole/Trou d'accès ⚡ Transformer Transformateur ⚡ Control Panel Panneau de control ⚡ Junction Box Boite de jonction
Lighting Éclairage	Electrical Lines Installations électriques
<ul style="list-style-type: none"> ● Street Rue ● Sidewalk Trottoir ● Core Park Style parc urbain ● Core Park Light With Outlet Parc du coeav avec prise ● Flood Projecteur ● Ground Enfoui dans le sol ● Bollard with Light Butoir avec lumière 	<ul style="list-style-type: none"> — Aboveground En surface — Underground Souterrain — Site Limit Limite de site
















Any underground data shown on this map has been verified as accurately as possible, however, the complete accuracy of this information cannot be guaranteed. Conduct Utility Location surveys before conducting underground work.

Toutes les données souterraines identifiées sur cette carte ont été vérifiées aussi précisément que possible; cependant, l'exactitude totale de ces renseignements ne peut être garantie. Effectuez des lèves pour déterminer l'emplacement des services publics.



NCC Site Number Numéro de site (CCN)	Map Number Numéro de carte	Date: 07 Dec 2018
98751	1 of 1	Scale Échelle: 1:3,300

Legend - Légende

-  Bus Shelter
Atribus
-  Doorway
Corridor d'entrée
-  Mechanical Utility
Service mécanique
-  Flagpole
Mât de drapeau
-  Fire Hydrant
Prise d'incendie
-  Emergency Service
Service d'urgence
-  Pay Parking Kiosk
Distributrice de billets de stationnement
-  Universal Access Parking
Stationnement accès universel
-  Snow Fence
Clôture à neige
-  Roadways and Parking Lots
Routes et aires de stationnement
-  Sidewalk and Building Access
Trottoirs et accès aux bâtiments
-  Temporary Snow Storage
Remisage de neige temporaire
-  Temporary Snow Dump
Dépôt temporaire de neige
-  No Snow Dumping
Aucun déversement de neige
-  Site Limit
Limite de site



Site Feature Summary - Sommaire de Site

Map - Carte: 4
Site Name: Laurier House
Nom du site: Maison Laurier
Site #: 98932

1. Landscape Features - Biens paysager

Other Green Spaces - D'autres espaces verts

Subtype Sous-type	Detail Détails	Count Nombre	Length (m) Longueur	Area (m2) Surface
Perennial Vivace				84.4
Shrub Bed Massif d'arbustes				206.9

Turf - Gazon

Subtype Sous-type	Detail Détails	Count Nombre	Length (m) Longueur	Area (m2) Surface
Class A Classe A				720.2

5. Snow & Ice Clearing Features - Biens de déneigement & déglçage

Snow & Ice Clearing Areas - Espace de déneigement & déglçage

Subtype Sous-type	Detail Détails	Count Nombre	Length (m) Longueur	Area (m2) Surface
Pedestrian Access Accès piétonnier				150.8
Vehicle Access Accès de véhiculaire				78.4

Snow & Ice Clearing Points - Points de déneigement & déglçage

Subtype Sous-type	Detail Détails	Count Nombre	Length (m) Longueur	Area (m2) Surface
Doorway Corridor d'entrée		5		
Fire Hydrant Access Borne-fontaine		1		
Flagpole Access Mât de drapeau		1		
Utility Service		2		

Disclaimer - Avisi de non-responsabilité

This document has been compiled to compliment the maintenance management contract maps and should be used as a guide only.

Ce document a été préparé pour compléter les cartes de contrat de gestion de l'entretien et devrait être utilisé à titre de guide seulement.





Laurier House

Maison Laurier

NCC Site Number Numéro de site (CCN)	Map Number Numéro de carte	Date: 11 Sep 2018
98932	1 of 1	Scale Échelle: 1:300


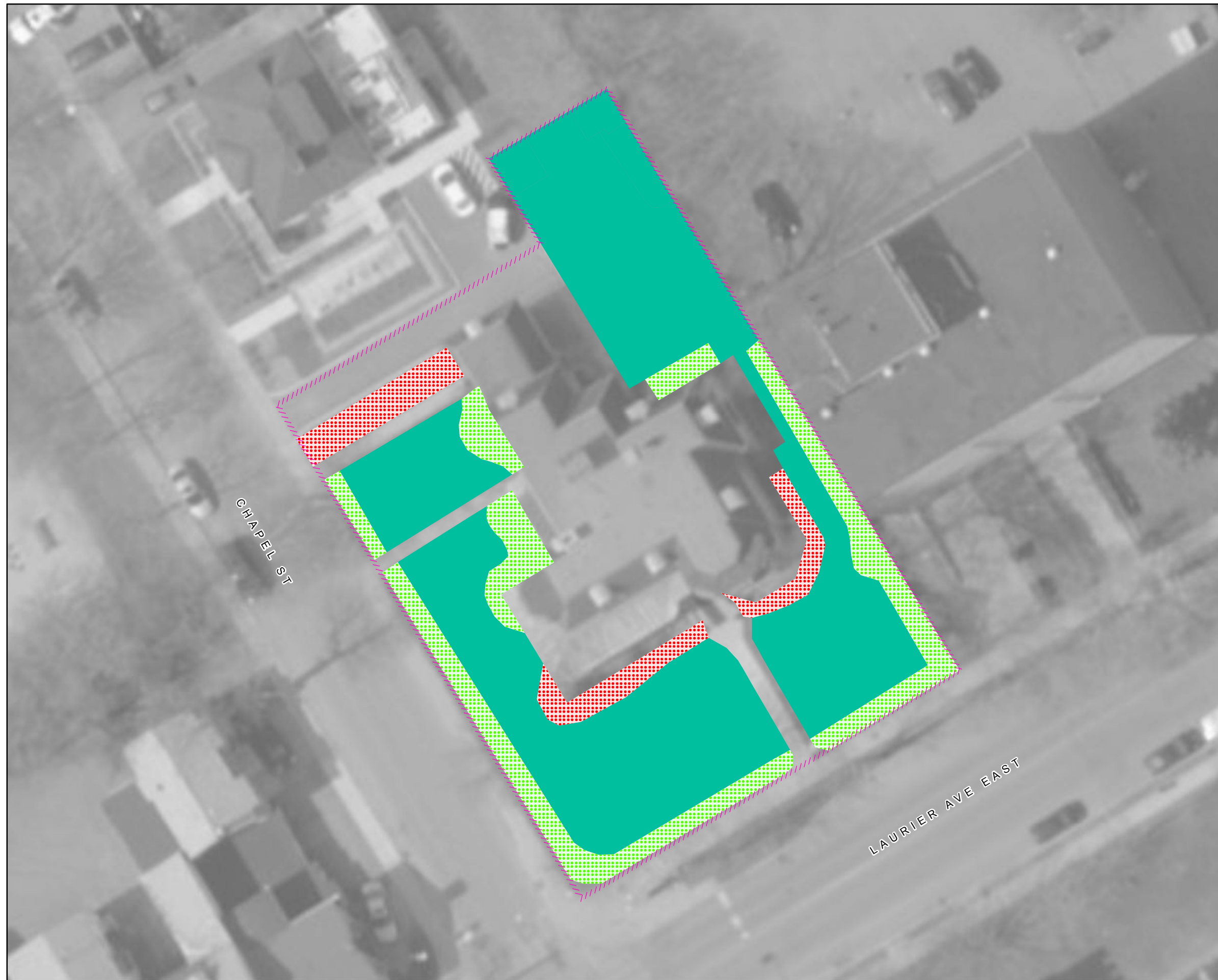
Legend - Légende

Turf
Gazon

-  Class A
Classe A
-  Class B
Classe B
-  Class C
Classe C
-  Class N
Classe N
















Other Green Spaces
D'autres espaces vert

-  Garden
Jardin
-  Shrub Bed
Massif d'arbustes
-  Wild Flowers
Fleurs sauvages
-  Recreational Area
Espace récréatif
-  Tree Stand
Peuplement d'arbres
-  Site Limit
Limite de site



NCC Site Number Numéro de site (CCN)	Map Number Numéro de carte	Date: 29 Aug 2018
98932	1 of 1	Scale Échelle: 1:300

Legend - Légende

-  Bus Shelter
Abribus
-  Doorway
Corridor d'entrée
-  Mechanical Utility
Service mécanique
-  Flagpole
Mât de drapeau
-  Fire Hydrant
Prise d'incendie
-  Emergency Service
Service d'urgence
-  Pay Parking Kiosk
Distributrice de billets de stationnement
-  Universal Access Parking
Stationnement accès universel
-  Snow Fence
Clôture à neige
-  Roadways and Parking Lots
Routes et aires de stationnement
-  Sidewalk and Building Access
Trottoirs et accès aux bâtiments
-  Temporary Snow Storage
Remisage de neige temporaire
-  Temporary Snow Dump
Dépôt temporaire de neige
-  No Snow Dumping
Aucun déversement de neige
-  Site Limit
Limite de site



Site Feature Summary - Sommaire de Site

Map - Carte: 5
Site Name: Rideau Falls and Green Island Park
Nom du site: Chutes Rideau et parc de l'île Verte
Site #: 98736

1. Landscape Features - Biens paysager

Other Green Spaces - D'autres espaces verts

Subtype Sous-type	Detail Détails	Count Nombre	Length (m) Longueur	Area (m2) Surface
Mixed Varié				134.7
Naturalized Naturalisé				54.0
Shrub Bed Massif d'arbustes				2,254.3

Tree Stands - Peuplement d'arbres

Subtype Sous-type	Detail Détails	Count Nombre	Length (m) Longueur	Area (m2) Surface
Group of Trees Peuplement d'arbres				6,907.0

Turf - Gazon

Subtype Sous-type	Detail Détails	Count Nombre	Length (m) Longueur	Area (m2) Surface
Class B Classe B				15,652.0

2. Civil Features - Biens civil

Cultural Assets - Biens culturel

Subtype Sous-type	Detail Détails	Count Nombre	Length (m) Longueur	Area (m2) Surface
Cultural Asset Bien culturel		10		

Curbs & Edging - Bords & bordures

Subtype Sous-type	Detail Détails	Count Nombre	Length (m) Longueur	Area (m2) Surface
Curb Bordure	Concrete Béton		239.6	

Fencing - Clôture

Subtype Sous-type	Detail Détails	Count Nombre	Length (m) Longueur	Area (m2) Surface
----------------------	-------------------	-----------------	------------------------	----------------------

Fence Clôture	Chain Link Clôture en chaîne	247.8
Fence Clôture	Concrete & Iron Béton & fer	15.3
Fence Clôture	Steel Acier	131.8
Guard Rail Balustrade	Metal Métal	120.3
Railing Balustrade	Steel Acier	16.9

Fixtures - Biens civils

Subtype Sous-type	Detail Détails	Count Nombre	Length (m) Longueur	Area (m2) Surface
Bollard Butoir	Metal Métal	3		
Gate Barrière	Metal Métal	1		
Gate Barrière	Unknown Inconnu	3		
Manhole Regard d'égout	Metal Métal	1		
Manhole Regard d'égout	Unknown Inconnu	10		

Furniture - Mobilier

Subtype Sous-type	Detail Détails	Count Nombre	Length (m) Longueur	Area (m2) Surface
Bench Banc	Concrete Béton	2		
Bench Banc	Core Park Parc du cœur	4		
Bench Banc	Wood and Concrete Bois & béton	1		
Bench Banc	Wood and Concrete Aggregate Bois & béton agrégat	3		
Bike Rack Support à bicyclette	Core Park Parc du cœur	2		
Bike Rack Support à bicyclette	Unknown Inconnu	4		
Garbage Can Poubelle	Unknown Inconnu	2		
Garbage Can Poubelle	Wood and Steel Bois & Acier	3		

Material - Matériau

Subtype Sous-type	Detail Détails	Count Nombre	Length (m) Longueur	Area (m2) Surface
Decorative Hard Surface Revêtement décoratif	Cobblestone Pavé arrondi			280.9

Decorative Hard Surface Revêtement décoratif	Flagstone Dalle	155.5
Decorative Hard Surface Revêtement décoratif	Interlock Pavé uni	112.2
Furniture Pad Base pour mobilier	Cobblestone Pavé arrondi	3.8
Furniture Pad Base pour mobilier	Concrete Béton	27.3
Landing Palier	Concrete Béton	117.4
Landing Palier	Wood Bois	12.2
Parking Stationnement	Asphalt Asphalte	2,599.7
Pedestrian Ramp Rampe piétonnier	Concrete Béton	40.4
Pedestrian Ramp Rampe piétonnier	Wood Bois	3.0
Platform Surface élevée	Interlock Pavé uni	122.1
Sidewalk Trottoir	Asphalt Asphalte	5,220.0
Sidewalk Trottoir	Cobblestone Pavé arrondi	105.4
Sidewalk Trottoir	Concrete Béton	42.0

Steps - Marches

Subtype Sous-type	Detail Détails	Count Nombre	Length (m) Longueur	Area (m2) Surface
Steps Marches	Concrete Béton			76.5
Steps Marches	Steel Acier			29.3
Steps Marches	Unknown Inconnu			15.9

Walls - Murs

Subtype Sous-type	Detail Détails	Count Nombre	Length (m) Longueur	Area (m2) Surface
Retaining Mur de soutènement	Stone Masonry Maçonnerie en pierre		363.9	

3. Electrical Features - Biens électrique

Electrical Lines - Installation électriques

Subtype Sous-type	Detail Détails	Count Nombre	Length (m) Longueur	Area (m2) Surface
Underground Cable Câble sous-terrains			2,072.4	

Lighting - Éclairage

Subtype Sous-type	Detail Détails	Count Nombre	Length (m) Longeur	Area (m2) Surface
Bollard With Light Butoir avec lumière		6		
Flood Light Projecteur		3		
Ground Light Éclairage enfoui dans le sol		33		
Light Éclairage		11		
Sidewalk / Pathway Light Éclairage de trottoir/sentier		28		

Other Electrical Items - Autre items électrique

Subtype Sous-type	Detail Détails	Count Nombre	Length (m) Longeur	Area (m2) Surface
Control Panel Panneau de control		1		
Electrical Kiosk Kiosk électrique		5		
Electrical Pedestal Piédestal électrique		2		
Junction Box Boîte de jonction		14		
Pull Pit Fosse de service		13		
Transformer Transformateur		3		

4. Water Features - Biens d'eau

Fixtures - Biens civils

Subtype Sous-type	Detail Détails	Count Nombre	Length (m) Longeur	Area (m2) Surface
Catch Basin Puisard		10		
Drain Drain		5		
Sewer Grate Grille d'égout		3		

Irrigation systems - Systèmes d'irrigation

Subtype Sous-type	Detail Détails	Count Nombre	Length (m) Longeur	Area (m2) Surface
Control Valve Soupape de contrôle		4		
Quick Coupling Valve Soupape de raccord rapide		13		

Water (Hose) Faucet Robinet pour boyau	2
---	---

Non-Potable Water Systems - Systèmes d'eau non-potable

Subtype Sous-type	Detail Détails	Count Nombre	Length (m) Longueur	Area (m2) Surface
Storm Line Égout pluvial			143.6	
Water Line - Non Potable Ligne d'eau non potable			0.1	

Potable water systems - Systèmes d'eau potable

Subtype Sous-type	Detail Détails	Count Nombre	Length (m) Longueur	Area (m2) Surface
Sprinkler Line - Potable Conduits pour les gicleurs			696.9	
Water Line - Potable Ligne d'eau potable			105.5	

Water Meters - Compteurs d'eau

Subtype Sous-type	Detail Détails	Count Nombre	Length (m) Longueur	Area (m2) Surface
Master Service Service principal		1		
Water Meter Compteurs d'eau		1		

5. Snow & Ice Clearing Features - Biens de déneigement & déglçage

Snow & Ice Clearing Areas - Espace de déneigement & déglçage

Subtype Sous-type	Detail Détails	Count Nombre	Length (m) Longueur	Area (m2) Surface
Pedestrian Access Accès piétonnier				3,729.7
Vehicle Access Accès de véhiculaire				2,530.4

Snow & Ice Clearing Points - Points de déneigement & déglçage

Subtype Sous-type	Detail Détails	Count Nombre	Length (m) Longueur	Area (m2) Surface
Doorway Corridor d'entrée		6		
Fire Hydrant Access Borne-fontaine		1		

Disclaimer - Avisi de non-responsabilité





This document has been compiled to compliment the maintenance management contract maps and should be used as a guide only.

Ce document a été préparé pour compléter les cartes de contrat de gestion de l'entretien et devrait être utilisé à titre de guide seulement.




NCC Site Number Numéro de site (CCN)	Map Number Numéro de carte	Date: 11 Sep 2018
98736	1 of 2	Scale Échelle: 1:1,100

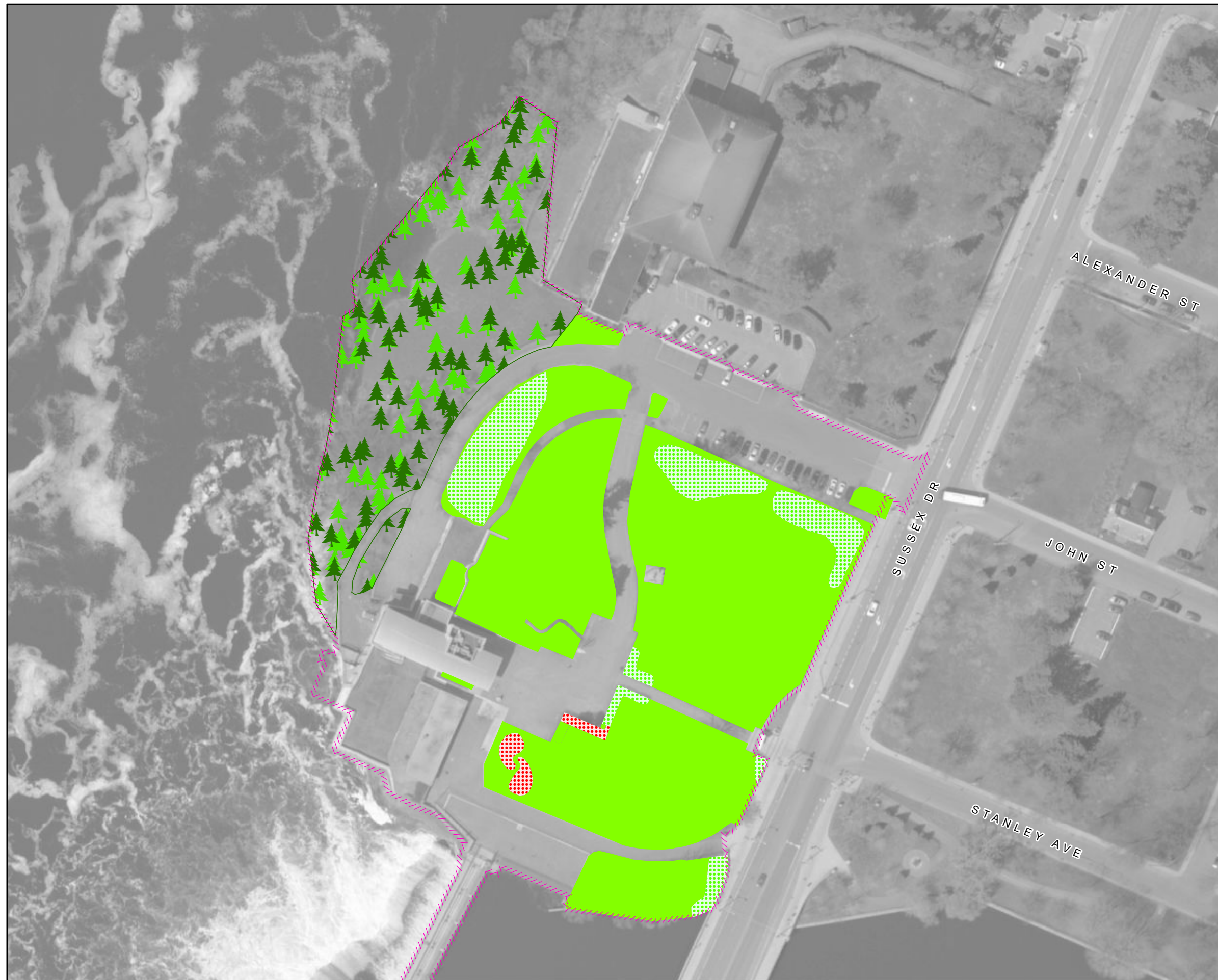
Legend - Légende

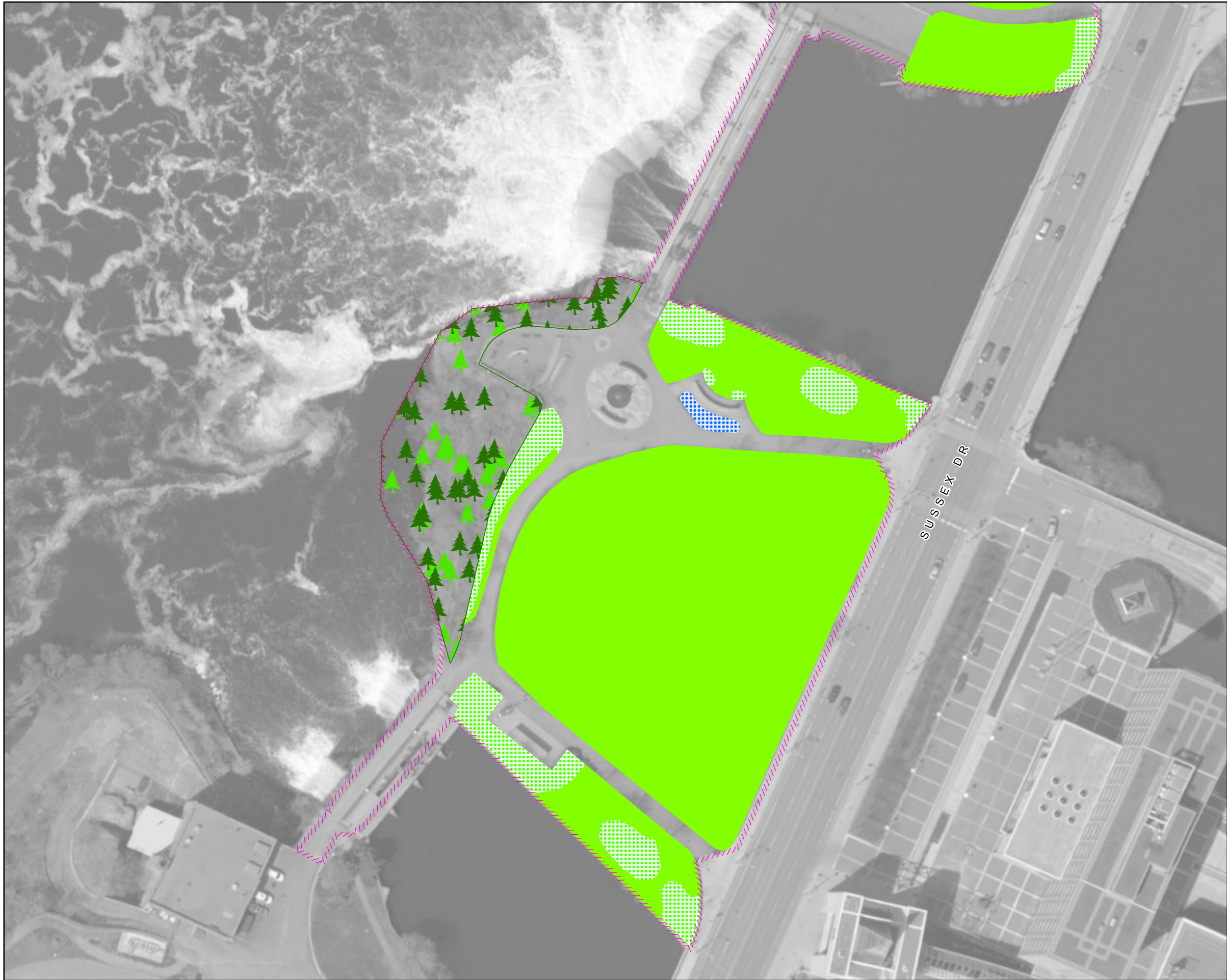
Turf
Gazon

-  Class A
Classe A
-  Class B
Classe B
-  Class C
Classe C
-  Class N
Classe N

Other Green Spaces
D'autres espaces vert

-  Garden
Jardin
-  Shrub Bed
Massif d'arbustes
-  Wild Flowers
Fleurs sauvages
-  Recreational Area
Espace récréatif
-  Tree Stand
Peuplement d'arbres
-  Site Limit
Limite de site





**Landscape Maintenance
Entretien paysager**


5

*Rideau Falls and Green Island Park - King Edward
Chutes Rideau et parc de l'île Verte - King Edward*

NCC Site Number Numéro de site (CCN)	Map Number Numéro de carte	Date: 11 Sep 2018
98736	2 of 2	Scale Échelle: 1:900



Legend - Légende

- Turf
Gazon**
-  Class A
Classe A
 -  Class B
Classe B
 -  Class C
Classe C
 -  Class N
Classe N
- Other Green Spaces
D'autres espaces vert**
-  Garden
Jardin
 -  Shrub Bed
Massif d'arbustes
 -  Wild Flowers
Fleurs sauvages
 -  Recreational Area
Espace récréatif
 -  Tree Stand
Peuplement d'arbres
 -  Site Limit
Limite de site





Legend - Légende

Fixtures
Biens civils

- Bollard
Butoir
- Gate
Barrière
- Manhole
Trou d'homme
- Tree Grate
Grille d'arbre
- Culvert
Ponceau
- Drain
Drain

Curbs & Edging
Bords & bordures

- Asphalt
Asphalte
- Concrete
Béton
- Granite
Granit
- Stone
Pierre
- Wood
Bois
- Miscellaneous
Divers

Furniture
Mobilier

- Ash Can
Seau à cendre
- Bench
Banc
- Bicycle Rack
Support à bicyclettes
- Flag Pole
Mât de drapeau
- Garbage Can
Poubelle
- Picnic Table
Table à pique-nique

Materials
Matériaux

- Asphalt
Asphalte
- Cobblestone
Pavé
- Concrete
Béton
- Earth
Terre
- Exposed Aggregate
Agrégat exposé
- Flagstone
Dalles
- Granite
Granit
- Gravel
Gravier
- Interlock
Pavé autobloquant
- Marble
Marbre
- Mega Paver
Pavé de béton
- Stonedust
Poussière de pierre
- Wood
Bois
- Miscellaneous
Divers
- Landscape Material
Matériaux
- Steps
Marches
- Site Limit
Limite de site

Fencing
Clôture

- Metal
Métal
- Wood
Bois
- Miscellaneous
Divers
- Guard Rail
Balustrade
- Hand Rail
Rampe d'escalier

Walls
Murs

- Concrete
Béton
- Masonry and Iron
Maçonnerie et fer
- Concrete and Iron
Béton et fer
- Stone Masonry
Maçonnerie en pierre
- Miscellaneous
Divers



NCC Site Number Numéro de site (CCN)	Map Number Numéro de carte	Date: 31 Aug 2018
98736	2 of 2	Scale Échelle: 1:1,000

Legend - Légende

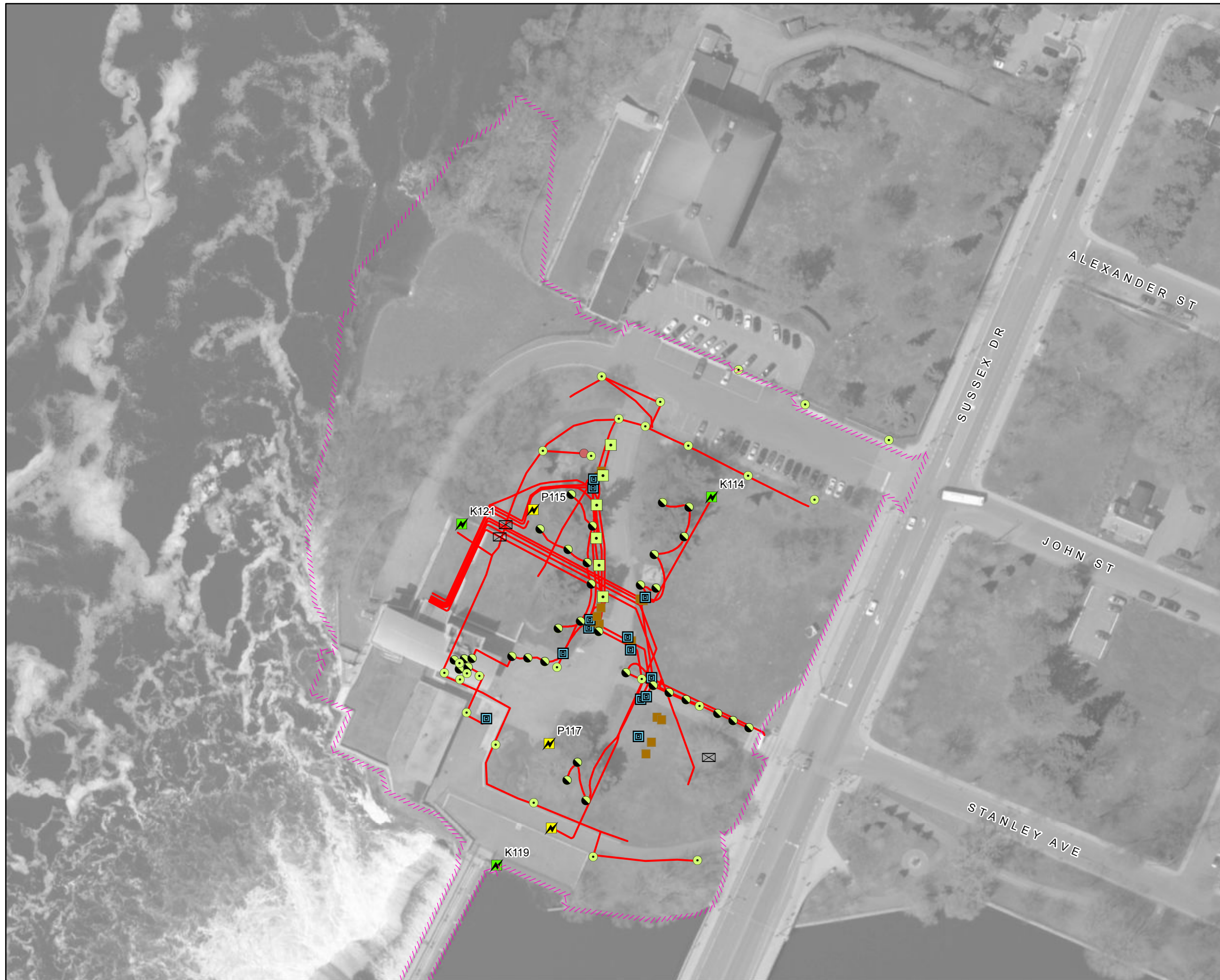
Fixtures Biens civils	Curbs & Edging Bords & bordures
● Bollard Butoir	Asphalt Asphalte
● Gate Barrière	Concrete Béton
● Manhole Trou d'homme	Granite Granit
● Tree Grate Grille d'arbre	Stone Pierre
▲ Culvert Ponceau	Wood Bois
▲ Drain	Miscellaneous Divers
Furniture Mobiliier	Materials Matériaux
■ Ash Can Seau à cendre	Asphalt Asphalte
■ Bench Banc	Cobblestone Pavé
■ Bicycle Rack Support à bicyclettes	Concrete Béton
■ Flag Pole Mât de drapeau	Earth Terre
■ Garbage Can Poubelle	Exposed Aggregate Agrégat exposé
■ Picnic Table Table à pique-nique	Flagstone Dalles
Fencing Clôture	Granite Granit
● Metal Métal	Gravel Gravier
● Wood Bois	Interlock Pavé autobloquant
● Miscellaneous Divers	Marble Marbre
● Guard Rail Balustrade	Mega Paver Pavé de béton
● Hand Rail Rampe d'escalier	Stonedust Poussière de pierre
Walls Murs	Wood Bois
● Concrete Béton	Miscellaneous Divers
● Masonry and Iron Maçonnerie et fer	Landscape Material Matériaux
● Concrete and Iron Béton et fer	Steps Marches
● Stone Masonry Maçonnerie en pierre	Site Limit Limite de site
● Miscellaneous Divers	



NCC Site Number Numéro de site (CCN)	Map Number Numéro de carte	Date: 29 Aug 2018
98736	1 of 2	Scale Échelle: 1:1,100

Legend - Légende

Confederation Blvd. Lighting Lampadaires - Boul de la Confédération	Other Electrical Items Autres items électrique
<ul style="list-style-type: none"> ● Street Light Éclairage de rue ● Street Pedestrian Light Lampadaire de rue pour piétons ● Pedestrian Light Lampadaire pour piétons ● Threshold Light Feu de seuil ● Ceremonial Route Parcours d'honneur 	<ul style="list-style-type: none"> ⚡ Electrical Meter Compteur électrique ⚡ Power Bollard Butoir électrique ⚡ Electrical Kiosk Kiosque électrique ⚡ Electrical Pedestal Piédestal électrique ⚡ Utility Pole Poteau de ligne ⚡ Utility Pole Base Base de poteau de ligne ⚡ Electrical Outlet Prise de courant ⚡ Electrical Access Hole/Trou d'accès ⚡ Transformer Transformateur ⚡ Control Panel Panneau de control ⚡ Junction Box Boite de jonction
Lighting Éclairage	Electrical Lines Installations électriques
<ul style="list-style-type: none"> ● Street Rue ● Sidewalk Trottoir ● Core Park Style parc urbain ● Core Park Light With Outlet Parc du coeau avec prise ● Flood Projecteur ● Ground Enfoui dans le sol ● Bollard with Light Butoir avec lumière 	<ul style="list-style-type: none"> — Aboveground En surface — Underground Souterrain --- Site Limit Limite de site

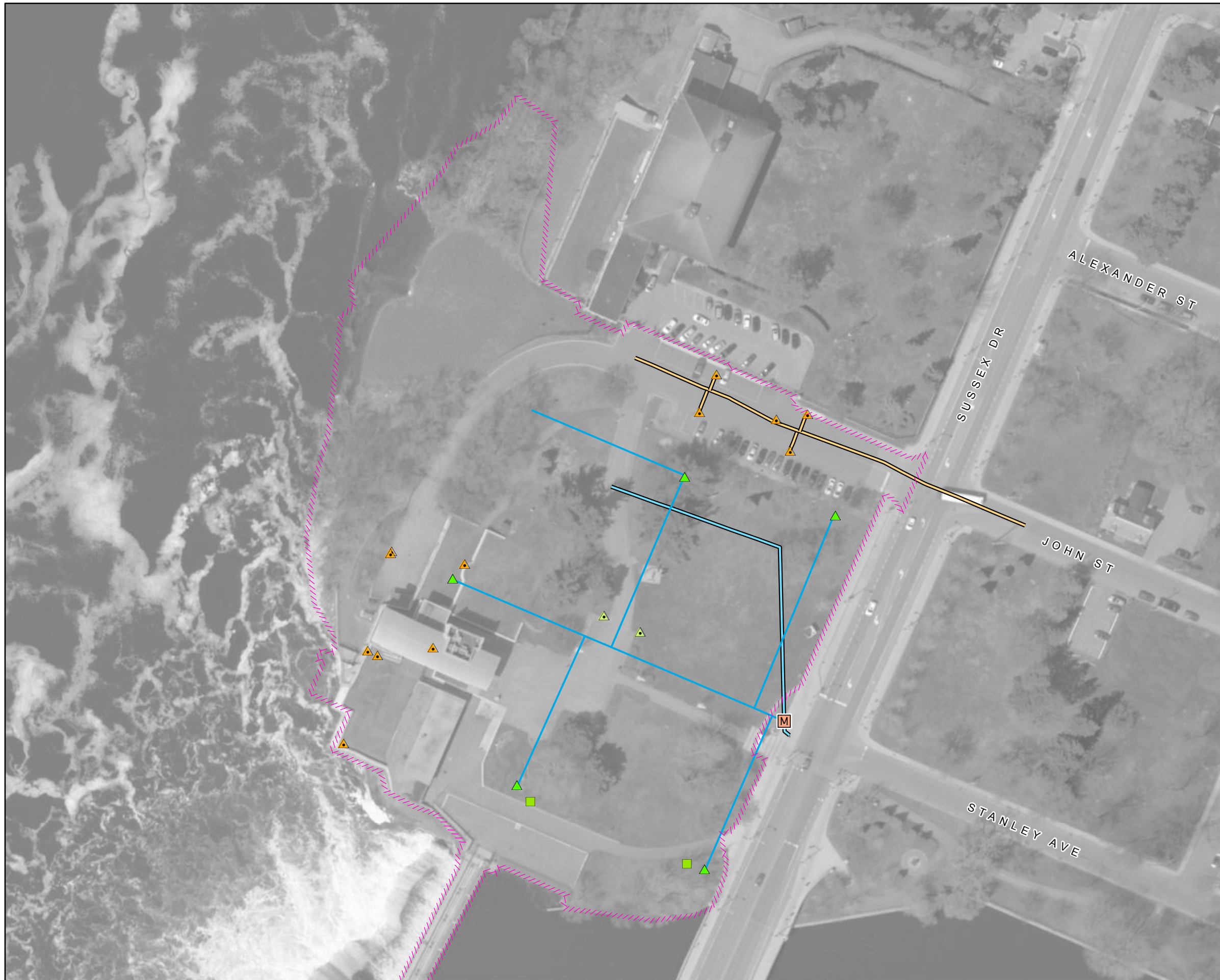


Any underground data shown on this map has been verified as accurately as possible, however, the complete accuracy of this information cannot be guaranteed. Conduct Utility Location surveys before conducting underground work.

Toutes les données souterraines identifiées sur cette carte ont été vérifiées aussi précisément que possible; cependant, l'exactitude totale de ces renseignements ne peut être garantie. Effectuez des lèves pour déterminer l'emplacement des services publics.



Civil Assets - Electrical Biens civils - Électrique		5
Rideau Falls and Green Island Park - King Edward Chutes Rideau et parc de l'île Verte - King Edward		
NCC Site Number Numéro de site (CCN)	Map Number Numéro de carte	Date: 05 Oct 2018
98736	2 of 2	Scale Échelle: 1:900
Legend - Légende		
<p>Confederation Blvd. Lighting Lampadaires - Boul de la Confédération</p> <ul style="list-style-type: none"> ● Street Light Éclairage de rue ⊙ Street Pedestrian Light Lampadaire de rue pour piétons ● Pedestrian Light Lampadaire pour piétons ⊕ Threshold Light Feu de seuil ● Ceremonial Route Parcours d'honneur <p>Lighting Éclairage</p> <ul style="list-style-type: none"> ● Street Rue ● Sidewalk Trottoir ● Core Park Style parc urbain ● Core Park Light With Outlet Parc du coeau avec prise ● Flood Projecteur ● Ground Enfoui dans le sol ■ Bollard with Light Butoir avec lumière 	<p>Other Electrical Items Autres items électrique</p> <ul style="list-style-type: none"> ⚡ Electrical Meter Compteur électrique ⚡ Power Bollard Butoir électrique ⚡ Electrical Kiosk Kiosque électrique ⚡ Electrical Pedestal Piédestal électrique Ⓜ Utility Pole Poteau de ligne Ⓜ Utility Pole Base Base de poteau de ligne Ⓜ Electrical Outlet Prise de courant Ⓜ Electrical Access Hole/Trou d'accès Ⓜ Transformer Transformateur ● Control Panel Panneau de control ■ Junction Box Boite de jonction <p>Electrical Lines Installations électriques</p> <ul style="list-style-type: none"> — Aboveground En surface — Underground Souterrain - - - Site Limit Limite de site 	<p style="text-align: center;">N</p>
<p><i>Any underground data shown on this map has been verified as accurately as possible, however, the complete accuracy of this information cannot be guaranteed. Conduct Utility Location surveys before conducting underground work.</i></p> <p><i>Toutes les données souterraines identifiées sur cette carte ont été vérifiées aussi précisément que possible; cependant, l'exactitude totale de ces renseignements ne peut être garantie. Effectuez des lèves pour déterminer l'emplacement des services publics.</i></p>		
NATIONAL CAPITAL COMMISSION COMMISSION DE LA CAPITALE NATIONALE		



NCC Site Number Numéro de site (CCN)	Map Number Numéro de carte	Date: 29 Aug 2018
98736	1 of 2	Scale Échelle: 1:1,100

Legend - Légende

Irrigation Systems
Systèmes d'irrigation

- Control Valve
Soupape de commande
- Quick Coupling Valve
Soupape quick-coupling
- Main line water valve
Régulateur de débit de la conduite principale
- Miscellaneous Valve
Valve divers
- Fire Hydrant
Prise d'incendie
- Miscellaneous Pump
Pompe divers
- Hose Faucet
Robinet pour boyau
- Sprinkler Head
Tête d'arroseur

Potable Water Systems
Systèmes d'eau potable

- Decorative Fountain
Fontaine décorative
- Drinking Fountain
Fontaine à boire
- Master Water Service
Service principal d'eau
- Water Meter
Compteurs d'eau
- Sprinkler Line - Potable
Conduits pour les arroseurs - eau potable
- Water Line - Potable
Conduite d'eau potable

Non Potable Water Systems
Systèmes d'eau non potable

- Sprinkler Line - Non Potable
Conduits pour les arroseurs - Eau non potable
- Water Line - Non Potable
Conduite d'eau non potable

Waste Water Systems
Réseaux d'eau résiduaire

- Drain
Drain
- Sanitary Line
Conduite sanitaire
- Storm Line
Égout pluvial
- Site Limit
Limite de site

Any underground data shown on this map has been verified as accurately as possible, however, the complete accuracy of this information cannot be guaranteed. Conduct Utility Location surveys before conducting underground work.

Toutes les données souterraines identifiées sur cette carte ont été vérifiées aussi précisément que possible; cependant, l'exactitude totale de ces renseignements ne peut être garantie. Effectuez des lèves pour déterminer l'emplacement des services publics.





NCC Site Number Numéro de site (CCN)	Map Number Numéro de carte	Date: 29 Aug 2018
98736	2 of 2	Scale Échelle: 1:900

Legend - Légende

Irrigation Systems
Systèmes d'irrigation

- Control Valve
Soupape de commande
- Quick Coupling Valve
Soupape quick-coupling
- Main line water valve
Régulateur de débit de la conduite principale
- Miscellaneous Valve
Valve divers
- Fire Hydrant
Prise d'incendie
- Miscellaneous Pump
Pompe divers
- Hose Faucet
Robinet pour boyau
- Sprinkler Head
Tête d'arroseur

Potable Water Systems
Systèmes d'eau potable

- Decorative Fountain
Fontaine décorative
- Drinking Fountain
Fontaine à boire
- Master Water Service
Service principal d'eau
- Water Meter
Compteurs d'eau
- Sprinkler Line - Potable
Conduits pour les arroseurs - eau potable
- Water Line - Potable
Conduite d'eau potable

Non Potable Water Systems
Systèmes d'eau non potable

- Sprinkler Line - Non Potable
Conduits pour les arroseurs - Eau non potable
- Water Line - Non Potable
Conduite d'eau non potable

Waste Water Systems
Réseaux d'eau résiduaire

- Drain
Drain
- Sanitary Line
Conduite sanitaire
- Storm Line
Égout pluvial
- Site Limit
Limite de site

Any underground data shown on this map has been verified as accurately as possible, however, the complete accuracy of this information cannot be guaranteed. Conduct Utility Location surveys before conducting underground work.

Toutes les données souterraines identifiées sur cette carte ont été vérifiées aussi précisément que possible; cependant, l'exactitude totale de ces renseignements ne peut être garantie. Effectuez des lèves pour déterminer l'emplacement des services publics.



NCC Site Number Numéro de site (CCN)	Map Number Numéro de carte	Date: 29 Aug 2018
98736	1 of 2	Scale Échelle: 1:1,100

Legend - Légende

- Bus Shelter
Abribus
- Doorway
Corridor d'entrée
- Mechanical Utility
Service mécanique
- Flagpole
Mât de drapeau
- Fire Hydrant
Prise d'incendie
- Emergency Service
Service d'urgence
- Pay Parking Kiosk
Distributrice de billets de stationnement
- Universal Access Parking
Stationnement accès universel
- Snow Fence
Clôture à neige
- Roadways and Parking Lots
Routes et aires de stationnement
- Sidewalk and Building Access
Trottoirs et accès aux bâtiments
- Temporary Snow Storage
Remisage de neige temporaire
- Temporary Snow Dump
Dépôt temporaire de neige
- No Snow Dumping
Aucun déversement de neige
- Site Limit
Limite de site



NCC Site Number Numéro de site (CCN)	Map Number Numéro de carte	Date: 29 Aug 2018
98736	2 of 2	Scale Échelle: 1:900

Legend - Légende

- Bus Shelter
Abribus
- Doorway
Corridor d'entrée
- Mechanical Utility
Service mécanique
- Flagpole
Mât de drapeau
- Fire Hydrant
Prise d'incendie
- Emergency Service
Service d'urgence
- Pay Parking Kiosk
Distributrice de billets
de stationnement
- Universal Access Parking
Stationnement accès universel
- Snow Fence
Clôture à neige
- Roadways and Parking Lots
Routes et aires de stationnement
- Sidewalk and Building Access
Trottoirs et accès aux bâtiments
- Temporary Snow Storage
Remisage de neige temporaire
- Temporary Snow Dump
Dépôt temporaire de neige
- No Snow Dumping
Aucun déversement de neige
- Site Limit
Limite de site

Site Feature Summary - Sommaire de Site

Map - Carte: 6
Site Name: Rockcliffe Park
Nom du site: Parc Rockcliffe
Site #: 98874

1. Landscape Features - Biens paysager

Forested turf - Gazon avec des arbres

Subtype Sous-type	Detail Détails	Count Nombre	Length (m) Longueur	Area (m2) Surface
Forested Class B Classe B (boisé)				2,925.2

Other Green Spaces - D'autres espaces verts

Subtype Sous-type	Detail Détails	Count Nombre	Length (m) Longueur	Area (m2) Surface
Naturalized Naturalisé				2,470.6
Shrub Bed Massif d'arbustes				51.8

Tree Stands - Peuplement d'arbres

Subtype Sous-type	Detail Détails	Count Nombre	Length (m) Longueur	Area (m2) Surface
Group of Trees Peuplement d'arbres				221,043.1

Turf - Gazon

Subtype Sous-type	Detail Détails	Count Nombre	Length (m) Longueur	Area (m2) Surface
Class B Classe B				44,558.3
Class C Classe C				47,498.7

2. Civil Features - Biens civil

Cultural Assets - Biens culturel

Subtype Sous-type	Detail Détails	Count Nombre	Length (m) Longueur	Area (m2) Surface
Cultural Asset Bien culturel		8		

Curbs & Edging - Bords & bordures

Subtype Sous-type	Detail Détails	Count Nombre	Length (m) Longueur	Area (m2) Surface
----------------------	-------------------	-----------------	------------------------	----------------------

Curb Bordure	Concrete Béton	2,512.9
Curb Bordure	Stone Pierre	81.0

Fencing - Clôture

Subtype Sous-type	Detail Détails	Count Nombre	Length (m) Longueur	Area (m2) Surface
Fence Clôture	Concrete & Iron Béton & fer		36.9	
Fence Clôture	Steel Acier		6.3	
Guard Rail Balustrade	Metal Métal		36.9	
Railing Balustrade	Metal Métal		8.5	
Railing Balustrade	Steel Acier		53.9	

Fixtures - Biens civils

Subtype Sous-type	Detail Détails	Count Nombre	Length (m) Longueur	Area (m2) Surface
Bollard Butoir	Metal Métal	4		
Bollard Butoir	Rock Roche	11		
Gate Barrière	Steel Acier	2		
Gate Barrière	Unknown Inconnu	4		
Manhole Regard d'égout	Unknown Inconnu	2		

Furniture - Mobilier

Subtype Sous-type	Detail Détails	Count Nombre	Length (m) Longueur	Area (m2) Surface
Bike Rack Support à bicyclette	Metal Métal	4		
Garbage Can Poubelle	Animal Proof Anti-animal	5		
Garbage Can Poubelle	Metal Métal	2		
Garbage Can Poubelle	Recycling Recyclage	3		
Picnic Table Table de pique-nique	Concrete Béton	1		
Picnic Table Table de pique-nique	Wood and Concrete Bois & béton	8		

Material - Matériau

Subtype Sous-type	Detail Détails	Count Nombre	Length (m) Longueur	Area (m2) Surface
Decorative Hard Surface Revêtement décoratif	Concrete Mega Paver Béton			49.8
Decorative Hard Surface Revêtement décoratif	Stone Pierre			5.2
Parking Stationnement	Asphalt Asphalte			3,447.7
Pathway Sentier	Asphalt Asphalte			2,354.0
Pedestrian Ramp Rampe piétonnier	Wood Bois			11.9
Roadway Chaussée	Asphalt Asphalte			10,514.9
Sidewalk Trottoir	Asphalt Asphalte			2,224.9
Sidewalk Trottoir	Concrete Mega Paver Béton			136.5

Steps - Marches

Subtype Sous-type	Detail Détails	Count Nombre	Length (m) Longueur	Area (m2) Surface
Steps Marches	Exposed Aggregate Agrégat exposé			3.3
Steps Marches	Stone Pierre			9.3

Walls - Murs

Subtype Sous-type	Detail Détails	Count Nombre	Length (m) Longueur	Area (m2) Surface
Decorative Stand-Alone Mur décoratif	Stone Masonry Maçonnerie en pierre		137.1	
Retaining Mur de soutènement	Boulder Pierre		128.2	
Retaining Mur de soutènement	Stone Masonry Maçonnerie en pierre		352.7	

3. Electrical Features - Biens électrique

Electrical Lines - Installation électriques

Subtype Sous-type	Detail Détails	Count Nombre	Length (m) Longueur	Area (m2) Surface
Underground Cable Câble sous-terrains			225.1	

Other Electrical Items - Autre items électrique

Subtype Sous-type	Detail Détails	Count Nombre	Length (m) Longueur	Area (m2) Surface
----------------------	-------------------	-----------------	------------------------	----------------------

Electrical Kiosk Kiosk électrique	3
Electrical Meter Compteur électrique	2

4. Water Features - Biens d'eau

Fixtures - Biens civils

Subtype Sous-type	Detail Détails	Count Nombre	Length (m) Longueur	Area (m2) Surface
Catch Basin Puisard		11		
Sewer Grate Grille d'égout		2		

Potable water systems - Systèmes d'eau potable

Subtype Sous-type	Detail Détails	Count Nombre	Length (m) Longueur	Area (m2) Surface
Drinking Fountain Fontaine d'eau potable		2		
Water Line - Potable Ligne d'eau potable			197.1	

Water Meters - Compteurs d'eau

Subtype Sous-type	Detail Détails	Count Nombre	Length (m) Longueur	Area (m2) Surface
Water Meter Compteurs d'eau		1		

5. Snow & Ice Clearing Features - Biens de déneigement & déglçage

Snow & Ice Clearing Areas - Espace de déneigement & déglçage

Subtype Sous-type	Detail Détails	Count Nombre	Length (m) Longueur	Area (m2) Surface
Pedestrian Access Accès piétonnier				116.9
Vehicle Access Accès de véhiculaire				1,455.3

Disclaimer - Avisi de non-responsabilité





This document has been compiled to compliment the maintenance management contract maps and should be used as a guide only.

Ce document a été préparé pour compléter les cartes de contrat de gestion de l'entretien et devrait être utilisé à titre de guide seulement.




Legend - Légende

Turf
Gazon

-  Class A
Classe A
-  Class B
Classe B
-  Class C
Classe C
-  Class N
Classe N

Other Green Spaces
D'autres espaces vert





-  Garden
Jardin
-  Shrub Bed
Massif d'arbustes
-  Wild Flowers
Fleurs sauvages
-  Recreational Area
Espace récréatif
-  Tree Stand
Peuplement d'arbres
-  Site Limit
Limite de site



NCC Site Number Numéro de site (CCN)	Map Number Numéro de carte	Date: 11 Sep 2018
98874	2 of 2	Scale Échelle: 1:2,400

Legend - Légende

Turf
Gazon

-  Class A
Classe A
-  Class B
Classe B
-  Class C
Classe C
-  Class N
Classe N

Other Green Spaces
D'autres espaces vert

-  Garden
Jardin
-  Shrub Bed
Massif d'arbustes
-  Wild Flowers
Fleurs sauvages
-  Recreational Area
Espace récréatif
-  Tree Stand
Peuplement d'arbres
-  Site Limit
Limite de site





Legend - Légende

Fixtures
Biens civils

- Bollard
Butoir
- Gate
Barrière
- Manhole
Trou d'homme
- Tree Grate
Grille d'arbre
- Culvert
Ponceau
- Drain
Drain

Curbs & Edging
Bords & bordures

- Asphalt
Asphalte
- Concrete
Béton
- Granite
Granit
- Stone
Pierre
- Wood
Bois
- Miscellaneous
Divers

Furniture
Mobiliier

- Ash Can
Seau à cendre
- Bench
Banc
- Bicycle Rack
Support à bicyclettes
- Flag Pole
Mât de drapeau
- Garbage Can
Poubelle
- Picnic Table
Table à pique-nique

Materials
Matériaux

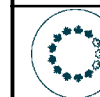
- Asphalt
Asphalte
- Cobblestone
Pavé
- Concrete
Béton
- Earth
Terre
- Exposed Aggregate
Agrégat exposé
- Flagstone
Dalles
- Granite
Granit
- Gravel
Gravier
- Interlock
Pavé autobloquant
- Marble
Marbre
- Mega Paver
Pavé de béton
- Stonedust
Poussière de pierre
- Wood
Bois
- Miscellaneous
Divers
- Landscape Material
Matériaux
- Steps
Marches
- Site Limit
Limite de site

Fencing
Clôture

- Metal
Métal
- Wood
Bois
- Miscellaneous
Divers
- Guard Rail
Balustrade
- Hand Rail
Rampe d'escalier

Walls
Murs

- Concrete
Béton
- Masonry and Iron
Maçonnerie et fer
- Concrete and Iron
Béton et fer
- Stone Masonry
Maçonnerie en pierre
- Miscellaneous
Divers



NCC Site Number Numéro de site (CCN)	Map Number Numéro de carte	Date: 31 Aug 2018
98874	2 of 2	Scale Échelle: 1:2,500

Legend - Légende

Fixtures Biens civils	Curbs & Edging Bords & bordures
● Bollard Butoir	— Asphalt Asphalte
● Gate Barrière	— Concrete Béton
● Manhole Trou d'homme	— Granite Granit
● Tree Grate Grille d'arbre	— Stone Pierre
● Culvert Ponceau	— Wood Bois
● Drain	— Miscellaneous Divers
Furniture Mobiliier	Materials Matériaux
■ Ash Can Seau à cendre	■ Asphalt Asphalte
■ Bench Banc	■ Cobblestone Pavé
■ Bicycle Rack Support à bicyclettes	■ Concrete Béton
■ Flag Pole Mât de drapeau	■ Earth Terre
■ Garbage Can Poubelle	■ Exposed Aggregate Agrégat exposé
■ Picnic Table Table à pique-nique	■ Flagstone Dalles
Fencing Clôture	■ Granite Granit
— Metal Métal	■ Gravel Gravier
— Wood Bois	■ Interlock Pavé autobloquant
— Miscellaneous Divers	■ Marble Marbre
— Guard Rail Balustrade	■ Mega Paver Pavé de béton
— Hand Rail Rampe d'escalier	■ Stonedust Poussière de pierre
Walls Murs	■ Wood Bois
— Concrete Béton	■ Miscellaneous Divers
— Masonry and Iron Maçonnerie et fer	■ Landscape Material Matériaux
— Concrete and Iron Béton et fer	■ Steps Marches
— Stone Masonry Maçonnerie en pierre	— Site Limit Limite de site
— Miscellaneous Divers	



Rockcliffe Park - Lisgar

Parc Rockcliffe - Lisgar

NCC Site Number Numéro de site (CCN)	Map Number Numéro de carte	Date: 05 Oct 2018
98874	2 of 2	Scale Échelle: 1:2,400

Legend - Légende

<p>Confederation Blvd. Lighting Lampadaires - Boul de la Confédération</p> <ul style="list-style-type: none"> ● Street Light Éclairage de rue ● Street Pedestrian Light Lampadaire de rue pour piétons ● Pedestrian Light Lampadaire pour piétons ● Threshold Light Feu de seuil ● Ceremonial Route Parcours d'honneur <p>Lighting Éclairage</p> <ul style="list-style-type: none"> ● Street Rue ● Sidewalk Trottoir ● Core Park Style parc urbain ● Core Park Light With Outlet Parc du coeau avec prise ● Flood Projecteur ● Ground Enfoui dans le sol ● Bollard with Light Butoir avec lumière 	<p>Other Electrical Items Autres items électrique</p> <ul style="list-style-type: none"> ⚡ Electrical Meter Compteur électrique ⚡ Power Bollard Butoir électrique ⚡ Electrical Kiosk Kiosque électrique ⚡ Electrical Pedestal Piédestal électrique ⚡ Utility Pole Poteau de ligne ⚡ Utility Pole Base Base de poteau de ligne ⚡ Electrical Outlet Prise de courant ⚡ Electrical Access Hole/Trou d'accès ⚡ Transformer Transformateur ● Control Panel Panneau de control ■ Junction Box Boite de jonction <p>Electrical Lines Installations électriques</p> <ul style="list-style-type: none"> — Aboveground En surface — Underground Souterrain --- Site Limit Limite de site
---	--



Any underground data shown on this map has been verified as accurately as possible, however, the complete accuracy of this information cannot be guaranteed. Conduct Utility Location surveys before conducting underground work.

Toutes les données souterraines identifiées sur cette carte ont été vérifiées aussi précisément que possible; cependant, l'exactitude totale de ces renseignements ne peut être garantie. Effectuez des lèves pour déterminer l'emplacement des services publics.



Rockcliffe Park - Lisgar

Parc Rockcliffe - Lisgar

NCC Site Number Numéro de site (CCN)	Map Number Numéro de carte	Date: 29 Aug 2018
98874	2 of 2	Scale Échelle: 1:2,400

Legend - Légende

Irrigation Systems
Systèmes d'irrigation

- Control Valve
Soupape de commande
- Quick Coupling Valve
Soupape quick-coupling
- Main line water valve
Régulateur de débit de la conduite principale
- Miscellaneous Valve
Valve divers
- Fire Hydrant
Prise d'incendie
- Miscellaneous Pump
Pompe divers
- Hose Faucet
Robinet pour boyau
- Sprinkler Head
Tête d'arroseur

Potable Water Systems
Systèmes d'eau potable

- Decorative Fountain
Fontaine décorative
- Drinking Fountain
Fontaine à boire
- Master Water Service
Service principal d'eau
- Water Meter
Compteurs d'eau
- Sprinkler Line - Potable
Conduits pour les arroseurs - eau potable
- Water Line - Potable
Conduite d'eau potable

Non Potable Water Systems
Systèmes d'eau non potable

- Sprinkler Line - Non Potable
Conduits pour les arroseurs - Eau non potable
- Water Line - Non Potable
Conduite d'eau non potable

Waste Water Systems
Réseaux d'eau résiduaire
















- Drain
Drain
- Sanitary Line
Conduite sanitaire
- Storm Line
Égout pluvial
- Site Limit
Limite de site

Any underground data shown on this map has been verified as accurately as possible, however, the complete accuracy of this information cannot be guaranteed. Conduct Utility Location surveys before conducting underground work.

Toutes les données souterraines identifiées sur cette carte ont été vérifiées aussi précisément que possible; cependant, l'exactitude totale de ces renseignements ne peut être garantie. Effectuez des lèves pour déterminer l'emplacement des services publics.

NCC Site Number Numéro de site (CCN)	Map Number Numéro de carte	Date: 29 Aug 2018
98874	2 of 2	Scale Échelle: 1:2,400

Legend - Légende

-  Bus Shelter
Abribus
-  Doorway
Corridor d'entrée
-  Mechanical Utility
Service mécanique
-  Flagpole
Mât de drapeau
-  Fire Hydrant
Prise d'incendie
-  Emergency Service
Service d'urgence
-  Pay Parking Kiosk
Distributrice de billets de stationnement
-  Universal Access Parking
Stationnement accès universel
-  Snow Fence
Clôture à neige
-  Roadways and Parking Lots
Routes et aires de stationnement
-  Sidewalk and Building Access
Trottoirs et accès aux bâtiments
-  Temporary Snow Storage
Remisage de neige temporaire
-  Temporary Snow Dump
Dépôt temporaire de neige
-  No Snow Dumping
Aucun déversement de neige
-  Site Limit
Limite de site



Site Feature Summary - Sommaire de Site

Map - Carte: 7
Site Name: Sir George-Étienne Cartier Parkway
Nom du site: Promenade de Sir-George-Étienne-Cartier
Site #: 98785

1. Landscape Features - Biens paysager

Forested turf - Gazon avec des arbres

Subtype Sous-type	Detail Détails	Count Nombre	Length (m) Longueur	Area (m2) Surface
Forested Class B Classe B (boisé)				16,711.6
Forested Class C Classe C (boisé)				45,493.5

Other Green Spaces - D'autres espaces verts

Subtype Sous-type	Detail Détails	Count Nombre	Length (m) Longueur	Area (m2) Surface
Perennial Vivace				116.5
Shrub Bed Massif d'arbustes				2,826.4

Tree Stands - Peuplement d'arbres

Subtype Sous-type	Detail Détails	Count Nombre	Length (m) Longueur	Area (m2) Surface
Group of Trees Peuplement d'arbres				1,459,510.0

Turf - Gazon

Subtype Sous-type	Detail Détails	Count Nombre	Length (m) Longueur	Area (m2) Surface
Class A Classe A				118.9
Class B Classe B				296,145.9
Class C Classe C				786,331.4
Class N Classe N				36,964.8

2. Civil Features - Biens civil

Cultural Assets - Biens culturel

Subtype Sous-type	Detail Détails	Count Nombre	Length (m) Longueur	Area (m2) Surface
----------------------	-------------------	-----------------	------------------------	----------------------

Curbs & Edging - Bords & bordures

Subtype Sous-type	Detail Détails	Count Nombre	Length (m) Longueur	Area (m2) Surface
Curb Bordure	Concrete Béton		15,909.5	

Fencing - Clôture

Subtype Sous-type	Detail Détails	Count Nombre	Length (m) Longueur	Area (m2) Surface
Fence Clôture	Chain Link Clôture en chaîne		89.2	
Fence Clôture	Concrete & Iron Béton & fer		349.2	
Fence Clôture	Unknown Inconnu		923.3	
Guard Rail Balustrade	Metal Métal		2,554.3	

Fixtures - Biens civils

Subtype Sous-type	Detail Détails	Count Nombre	Length (m) Longueur	Area (m2) Surface
Bollard Butoir	Metal Métal	14		
Bollard Butoir	Rock Roche	59		
Bollard Butoir	Steel Acier	1		
Bollard Butoir	Wood Bois	13		
Culvert Ponceau	Concrete Béton	2		
Culvert Ponceau	Galvanized Galvanisé	31		
Culvert Ponceau	Metal Métal	6		
Culvert Ponceau	PVC CPV	1		
Culvert Ponceau	Steel Acier	17		
Culvert Ponceau	Stone Pierre	1		
Culvert Ponceau	Unknown Inconnu	12		
Gate Barrière	Page Wire Clôture en grillage	1		
Gate Barrière	Steel Acier	9		

Gate Barrière	Unknown Inconnu	1		
Manhole Regard d'égout	Unknown Inconnu	1		

Furniture - Mobilier

Subtype Sous-type	Detail Détails	Count Nombre	Length (m) Longueur	Area (m2) Surface
Bench Banc	Concrete Béton	2		
Bench Banc	PVC CPV	4		
Bench Banc	Unknown Inconnu	2		
Bench Banc	Wood and Concrete Bois & béton	18		
Bench Banc	Wood and Concrete Aggregate Bois & béton agrégat	13		
Garbage Can Poubelle	Animal Proof Anti-animal	12		
Garbage Can Poubelle	Metal Métal	9		
Garbage Can Poubelle	Unknown Inconnu	2		
Garbage Can Poubelle	Wood Bois	1		
Garbage Can Poubelle	Wood and Concrete Aggregate Bois & béton agrégat	1		

Material - Matériau

Subtype Sous-type	Detail Détails	Count Nombre	Length (m) Longueur	Area (m2) Surface
Decorative Hard Surface Revêtement décoratif	Asphalt Asphalte			9.5
Decorative Hard Surface Revêtement décoratif	Cobblestone Pavé arrondi			280.6
Decorative Hard Surface Revêtement décoratif	Gravel Gravier			490.7
Decorative Hard Surface Revêtement décoratif	Interlock Pavé uni			214.0
Driveway Voie d'accès	Asphalt Asphalte			197.4
Driveway Voie d'accès	Stonedust Poussière de pierre			899.7
Parking Stationnement	Asphalt Asphalte			8,622.8
Parking Stationnement	Gravel Gravier			314.2
Pathway Sentier	Asphalt Asphalte			30,010.8

Pathway Sentier	Concrete Béton	541.5
Pathway Sentier	Stonedust Poussière de pierre	34,768.4
Roadway Chaussée	Asphalt Asphalte	144,588.4
Roadway Chaussée	Gravel Gravier	240.1
Roadway Chaussée	Stonedust Poussière de pierre	1,695.5
Sidewalk Trottoir	Asphalt Asphalte	5,077.7
Sidewalk Trottoir	Concrete Béton	1,011.6
Sidewalk Trottoir	Stonedust Poussière de pierre	4,952.1

Steps - Marches

Subtype Sous-type	Detail Détails	Count Nombre	Length (m) Longueur	Area (m2) Surface
Steps Marches	Log Rondin			70.0

Walls - Murs

Subtype Sous-type	Detail Détails	Count Nombre	Length (m) Longueur	Area (m2) Surface
Decorative Stand-Alone Mur décoratif	Stone Masonry Maçonnerie en pierre		100.2	
Retaining Mur de soutènement	Boulder Pierre		450.6	
Retaining Mur de soutènement	Concrete Béton		37.5	
Retaining Mur de soutènement	Stone Masonry Maçonnerie en pierre		55.1	
Structural Mur porteur	Stone Masonry Maçonnerie en pierre		48.6	

4. Water Features - Biens d'eau

Fixtures - Biens civils

Subtype Sous-type	Detail Détails	Count Nombre	Length (m) Longueur	Area (m2) Surface
Catch Basin Puisard		149		
Sewer Grate Grille d'égout		26		

Disclaimer - Avisi de non-responsabilité





This document has been compiled to compliment the maintenance management contract maps and should be used as a guide only.

Ce document a été préparé pour compléter les cartes de contrat de gestion de l'entretien et devrait être utilisé à titre de guide seulement.





NCC Site Number Numéro de site (CCN)	Map Number Numéro de carte	Date: 11 Sep 2018
98785	1 of 15	Scale Échelle: 1:3,800

Legend - Légende

Turf
Gazon

-  Class A
Classe A
-  Class B
Classe B
-  Class C
Classe C
-  Class N
Classe N

Other Green Spaces
D'autres espaces vert

-  Garden
Jardin
-  Shrub Bed
Massif d'arbustes
-  Wild Flowers
Fleurs sauvages
-  Recreational Area
Espace récréatif
-  Tree Stand
Peuplement d'arbres
-  Site Limit
Limite de site







NCC Site Number Numéro de site (CCN)	Map Number Numéro de carte	Date: 11 Sep 2018
98785	2 of 15	Scale Échelle: 1:3,600




Legend - Légende

Turf
Gazon

-  Class A
Classe A
-  Class B
Classe B
-  Class C
Classe C
-  Class N
Classe N

Other Green Spaces
D'autres espaces vert





-  Garden
Jardin
-  Shrub Bed
Massif d'arbustes
-  Wild Flowers
Fleurs sauvages
-  Recreational Area
Espace récréatif
-  Tree Stand
Peuplement d'arbres
-  Site Limit
Limite de site



NCC Site Number Numéro de site (CCN)	Map Number Numéro de carte	Date: 11 Sep 2018
98785	3 of 15	Scale Échelle: 1:3,600


Legend - Légende

Turf
Gazon

-  Class A
Classe A
-  Class B
Classe B
-  Class C
Classe C
-  Class N
Classe N

Other Green Spaces
D'autres espaces vert

-  Garden
Jardin
-  Shrub Bed
Massif d'arbustes
-  Wild Flowers
Fleurs sauvages
-  Recreational Area
Espace récréatif
-  Tree Stand
Peuplement d'arbres
-  Site Limit
Limite de site







NCC Site Number Numéro de site (CCN)	Map Number Numéro de carte	Date: 11 Sep 2018
98785	4 of 15	Scale Échelle: 1:3,700




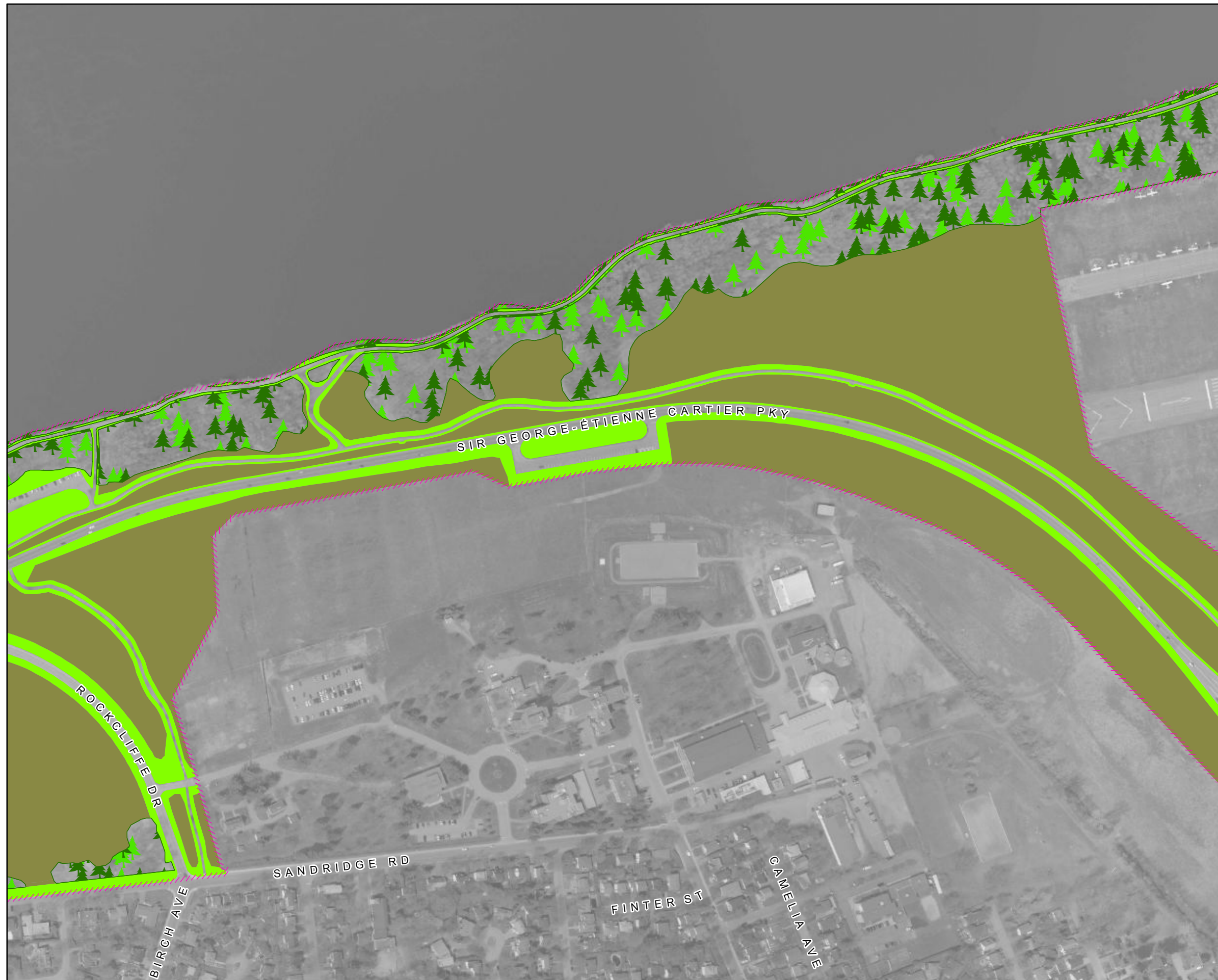
Legend - Légende

Turf
Gazon

-  Class A
Classe A
-  Class B
Classe B
-  Class C
Classe C
-  Class N
Classe N

Other Green Spaces
D'autres espaces vert





-  Garden
Jardin
-  Shrub Bed
Massif d'arbustes
-  Wild Flowers
Fleurs sauvages
-  Recreational Area
Espace récréatif
-  Tree Stand
Peuplement d'arbres
-  Site Limit
Limite de site









Legend - Légende

Turf
Gazon

-  Class A
Classe A
-  Class B
Classe B
-  Class C
Classe C
-  Class N
Classe N

Other Green Spaces
D'autres espaces vert





-  Garden
Jardin
-  Shrub Bed
Massif d'arbustes
-  Wild Flowers
Fleurs sauvages
-  Recreational Area
Espace récréatif
-  Tree Stand
Peuplement d'arbres
-  Site Limit
Limite de site





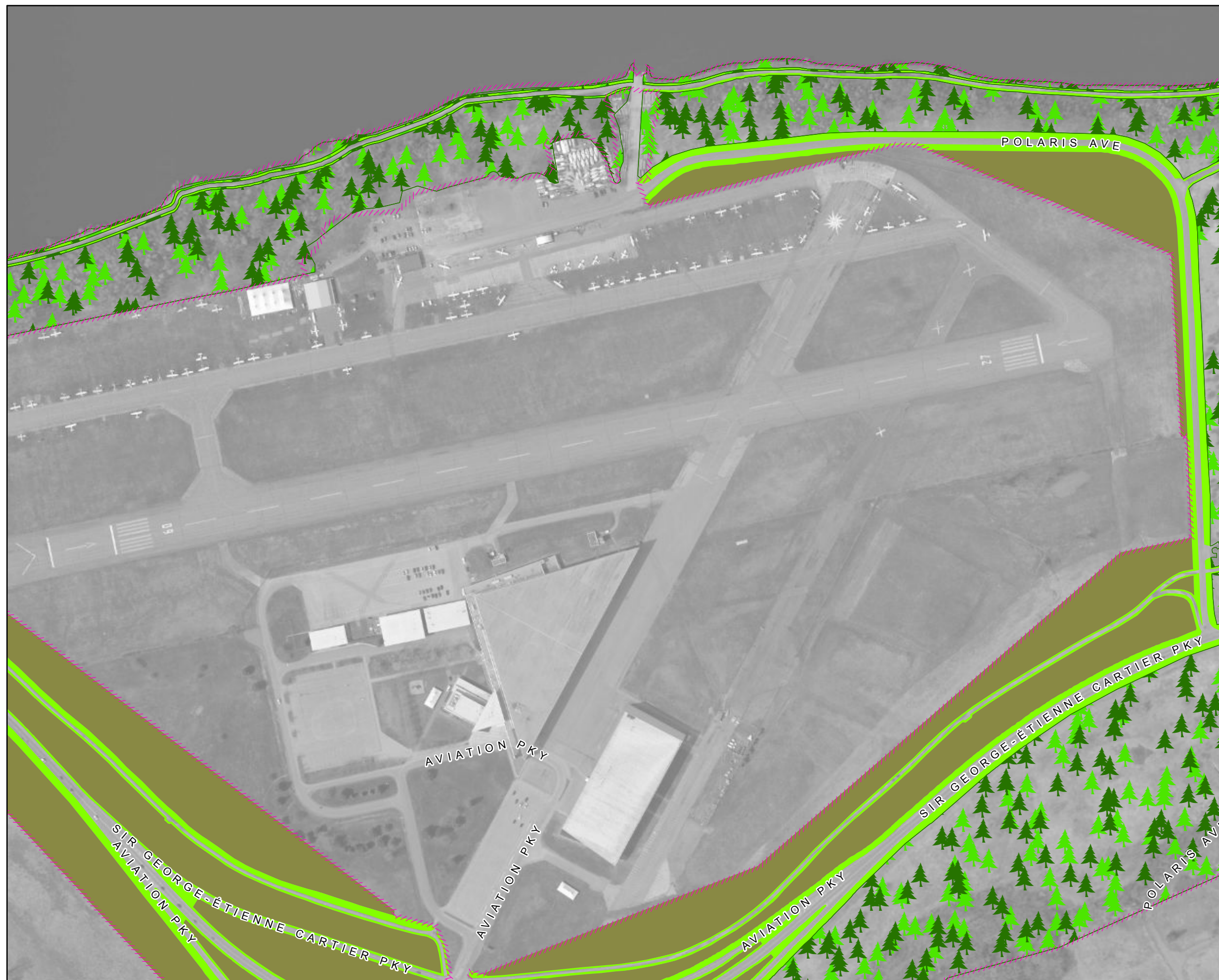
Legend - Légende

Turf
Gazon

-  Class A
Classe A
-  Class B
Classe B
-  Class C
Classe C
-  Class N
Classe N

Other Green Spaces
D'autres espaces vert





-  Garden
Jardin
-  Shrub Bed
Massif d'arbustes
-  Wild Flowers
Fleurs sauvages
-  Recreational Area
Espace récréatif
-  Tree Stand
Peuplement d'arbres
-  Site Limit
Limite de site



NCC Site Number Numéro de site (CCN)	Map Number Numéro de carte	Date: 11 Sep 2018
98785	7 of 15	Scale Échelle: 1:3,600


Legend - Légende

Turf
Gazon

-  Class A
Classe A
-  Class B
Classe B
-  Class C
Classe C
-  Class N
Classe N

Other Green Spaces
D'autres espaces vert

-  Garden
Jardin
-  Shrub Bed
Massif d'arbustes
-  Wild Flowers
Fleurs sauvages
-  Recreational Area
Espace récréatif
-  Tree Stand
Peuplement d'arbres
-  Site Limit
Limite de site







NCC Site Number Numéro de site (CCN)	Map Number Numéro de carte	Date: 11 Sep 2018
98785	8 of 15	Scale Échelle: 1:3,600




Legend - Légende

Turf
Gazon

-  Class A
Classe A
-  Class B
Classe B
-  Class C
Classe C
-  Class N
Classe N

Other Green Spaces
D'autres espaces vert

-  Garden
Jardin
-  Shrub Bed
Massif d'arbustes
-  Wild Flowers
Fleurs sauvages
-  Recreational Area
Espace récréatif
-  Tree Stand
Peuplement d'arbres
-  Site Limit
Limite de site







NCC Site Number Numéro de site (CCN)	Map Number Numéro de carte	Date: 11 Sep 2018
98785	9 of 15	Scale Échelle: 1:3,700




Legend - Légende

Turf
Gazon

-  Class A
Classe A
-  Class B
Classe B
-  Class C
Classe C
-  Class N
Classe N

Other Green Spaces
D'autres espaces vert

-  Garden
Jardin
-  Shrub Bed
Massif d'arbustes
-  Wild Flowers
Fleurs sauvages
-  Recreational Area
Espace récréatif
-  Tree Stand
Peuplement d'arbres
-  Site Limit
Limite de site







NCC Site Number Numéro de site (CCN)	Map Number Numéro de carte	Date: 11 Sep 2018
98785	10 of 15	Scale Échelle: 1:3,600




Legend - Légende

Turf
Gazon

-  Class A
Classe A
-  Class B
Classe B
-  Class C
Classe C
-  Class N
Classe N

Other Green Spaces
D'autres espaces vert

-  Garden
Jardin
-  Shrub Bed
Massif d'arbustes
-  Wild Flowers
Fleurs sauvages
-  Recreational Area
Espace récréatif
-  Tree Stand
Peuplement d'arbres
-  Site Limit
Limite de site







NCC Site Number Numéro de site (CCN)	Map Number Numéro de carte	Date: 11 Sep 2018
98785	11 of 15	Scale Échelle: 1:3,600



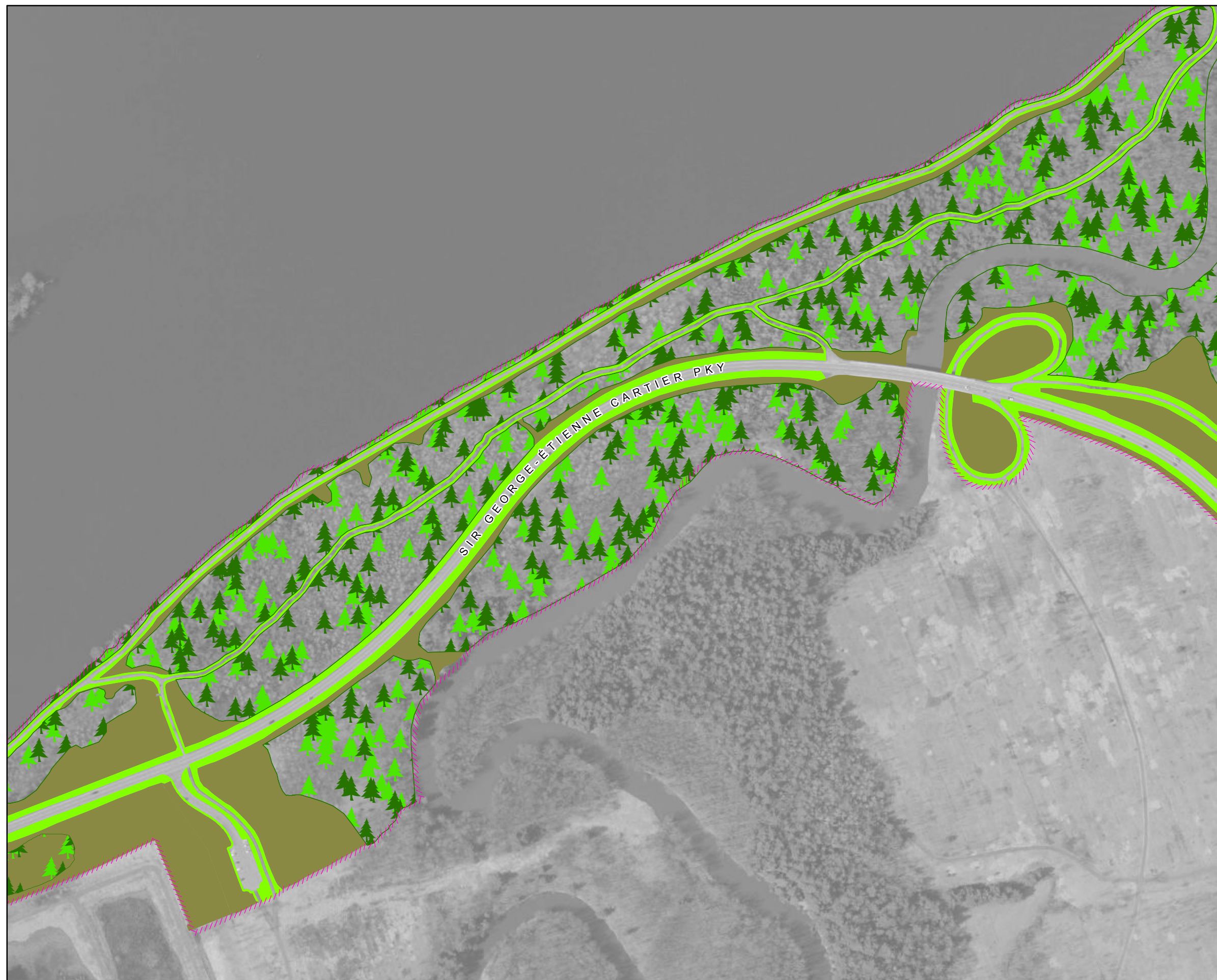
Legend - Légende

Turf
Gazon

-  Class A
Classe A
-  Class B
Classe B
-  Class C
Classe C
-  Class N
Classe N

Other Green Spaces
D'autres espaces vert





-  Garden
Jardin
-  Shrub Bed
Massif d'arbustes
-  Wild Flowers
Fleurs sauvages
-  Recreational Area
Espace récréatif
-  Tree Stand
Peuplement d'arbres
-  Site Limit
Limite de site



NCC Site Number Numéro de site (CCN)	Map Number Numéro de carte	Date: 11 Sep 2018
98785	12 of 15	Scale Échelle: 1:3,700

Legend - Légende

Turf
Gazon

-  Class A
Classe A
-  Class B
Classe B
-  Class C
Classe C
-  Class N
Classe N

Other Green Spaces
D'autres espaces vert

-  Garden
Jardin
-  Shrub Bed
Massif d'arbustes
-  Wild Flowers
Fleurs sauvages
-  Recreational Area
Espace récréatif
-  Tree Stand
Peuplement d'arbres
-  Site Limit
Limite de site







NCC Site Number Numéro de site (CCN)	Map Number Numéro de carte	Date: 11 Sep 2018
98785	13 of 15	Scale Échelle: 1:2,200



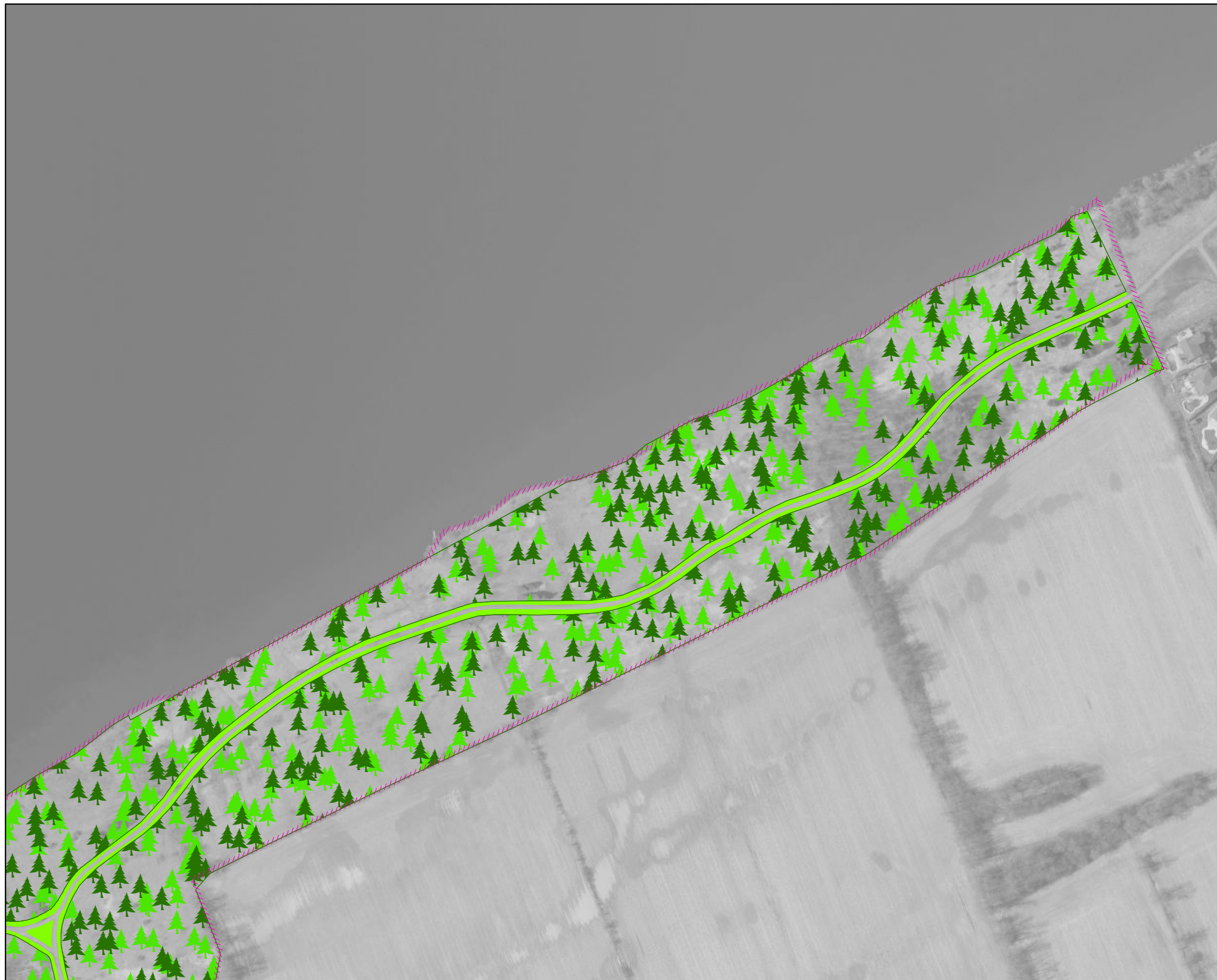
Legend - Légende

Turf
Gazon

-  Class A
Classe A
-  Class B
Classe B
-  Class C
Classe C
-  Class N
Classe N

Other Green Spaces
D'autres espaces vert

-  Garden
Jardin
-  Shrub Bed
Massif d'arbustes
-  Wild Flowers
Fleurs sauvages
-  Recreational Area
Espace récréatif
-  Tree Stand
Peuplement d'arbres
-  Site Limit
Limite de site





NCC Site Number Numéro de site (CCN)	Map Number Numéro de carte	Date: 11 Sep 2018
98785	14 of 15	Scale Échelle: 1:3,600



Legend - Légende





- Turf**
Gazon
- Class A
Classe A
 - Class B
Classe B
 - Class C
Classe C
 - Class N
Classe N
- Other Green Spaces**
D'autres espaces vert
- Garden
Jardin
 - Shrub Bed
Massif d'arbustes
 - Wild Flowers
Fleurs sauvages
 - Recreational Area
Espace récréatif
 - Tree Stand
Peuplement d'arbres
 - Site Limit
Limite de site





Legend - Légende

Turf
Gazon

-  Class A
Classe A
-  Class B
Classe B
-  Class C
Classe C
-  Class N
Classe N

Other Green Spaces
D'autres espaces vert

-  Garden
Jardin
-  Shrub Bed
Massif d'arbustes
-  Wild Flowers
Fleurs sauvages
-  Recreational Area
Espace récréatif
-  Tree Stand
Peuplement d'arbres
-  Site Limit
Limite de site





Legend - Légende

Fixtures
Biens civils

- Bollard
Butoir
- Gate
Barrière
- Manhole
Trou d'homme
- Tree Grate
Grille d'arbre
- Culvert
Ponceau
- Drain
Drain

Curbs & Edging
Bords & bordures

- Asphalt
Asphalte
- Concrete
Béton
- Granite
Granit
- Stone
Pierre
- Wood
Bois
- Miscellaneous
Divers

Furniture
Mobiliier

- Ash Can
Seau à cendre
- Bench
Banc
- Bicycle Rack
Support à bicyclettes
- Flag Pole
Mât de drapeau
- Garbage Can
Poubelle
- Picnic Table
Table à pique-nique

Materials
Matériaux

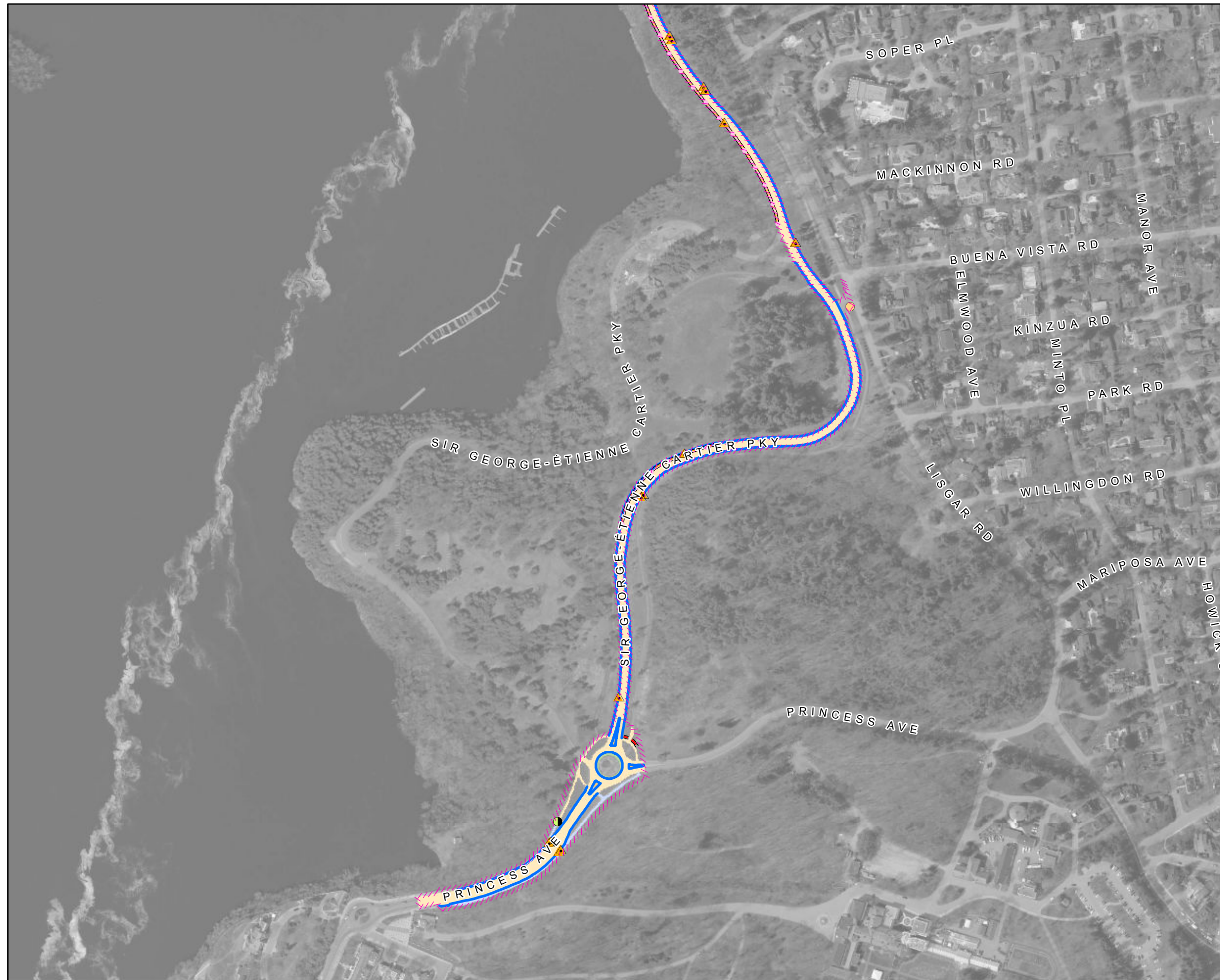
- Asphalt
Asphalte
- Cobblestone
Pavé
- Concrete
Béton
- Earth
Terre
- Exposed Aggregate
Agrégat exposé
- Flagstone
Dalles
- Granite
Granit
- Gravel
Gravier
- Interlock
Pavé autobloquant
- Marble
Marbre
- Mega Paver
Pavé de béton
- Stonedust
Poussière de pierre
- Wood
Bois
- Miscellaneous
Divers
- Landscape Material
Matériaux
- Steps
Marches
- Site Limit
Limite de site

Fencing
Clôture

- Metal
Métal
- Wood
Bois
- Miscellaneous
Divers
- Guard Rail
Balustrade
- Hand Rail
Rampe d'escalier

Walls
Murs

- Concrete
Béton
- Masonry and Iron
Maçonnerie et fer
- Concrete and Iron
Béton et fer
- Stone Masonry
Maçonnerie en pierre
- Miscellaneous
Divers





Legend - Légende

Fixtures
Biens civils

- Bollard
Butoir
- Gate
Barrière
- Manhole
Trou d'homme
- Tree Grate
Grille d'arbre
- Culvert
Ponceau
- Drain
Drain

Curbs & Edging
Bords & bordures

- Asphalt
Asphalte
- Concrete
Béton
- Granite
Granit
- Stone
Pierre
- Wood
Bois
- Miscellaneous
Divers

Furniture
Mobilier

- Ash Can
Seau à cendre
- Bench
Banc
- Bicycle Rack
Support à bicyclettes
- Flag Pole
Mât de drapeau
- Garbage Can
Poubelle
- Picnic Table
Table à pique-nique

Materials
Matériaux

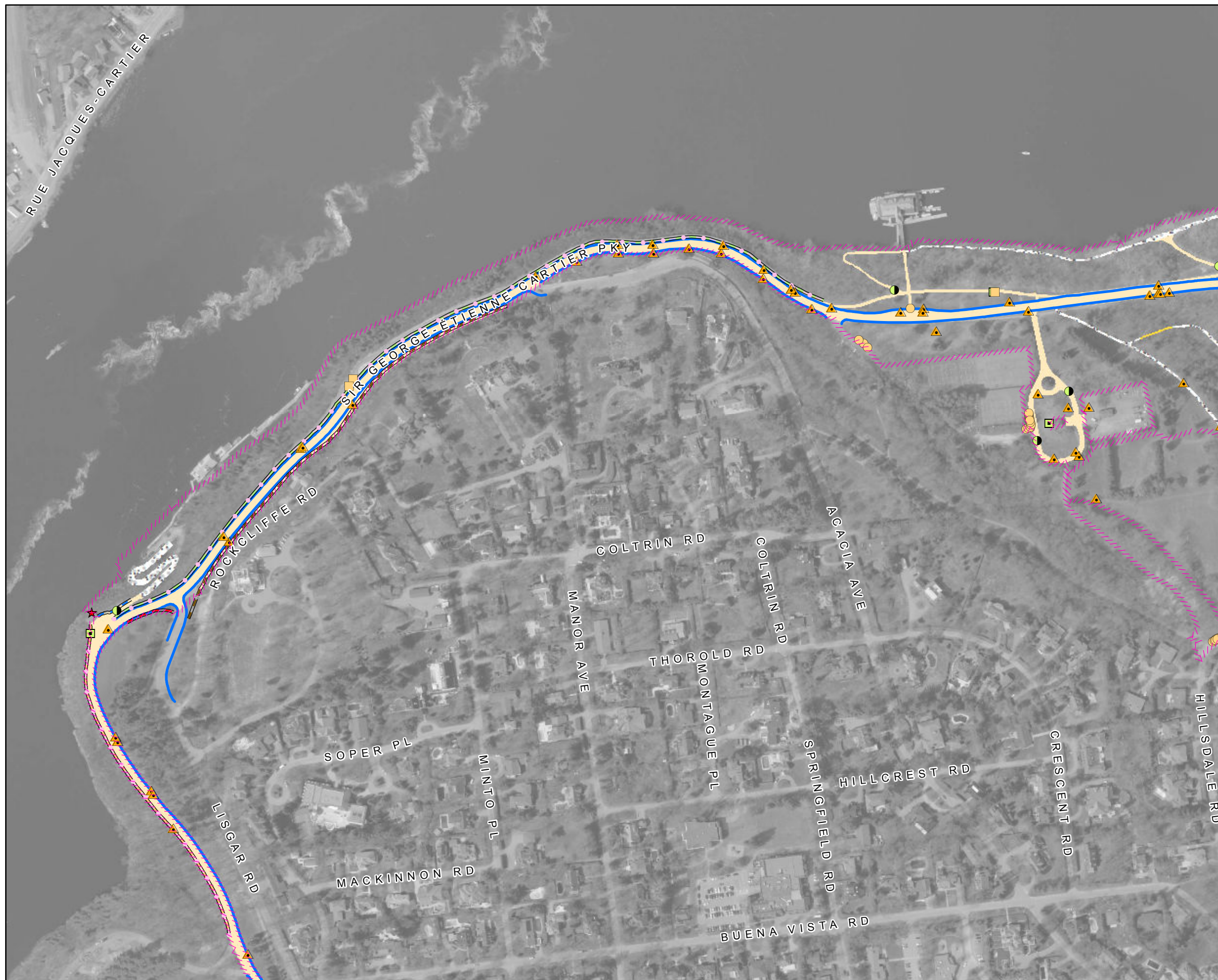
- Asphalt
Asphalte
- Cobblestone
Pavé
- Concrete
Béton
- Earth
Terre
- Exposed Aggregate
Agrégat exposé
- Flagstone
Dalles
- Granite
Granit
- Gravel
Gravier
- Interlock
Pavé autobloquant
- Marble
Marbre
- Mega Paver
Pavé de béton
- Stonedust
Poussière de pierre
- Wood
Bois
- Miscellaneous
Divers
- Landscape Material
Matériaux
- Steps
Marches
- Site Limit
Limite de site

Fencing
Clôture

- Metal
Métal
- Wood
Bois
- Miscellaneous
Divers
- Guard Rail
Balustrade
- Hand Rail
Rampe d'escalier

Walls
Murs

- Concrete
Béton
- Masonry and Iron
Maçonnerie et fer
- Concrete and Iron
Béton et fer
- Stone Masonry
Maçonnerie en pierre
- Miscellaneous
Divers





Legend - Légende

Fixtures
Biens civils

- Bollard
Butoir
- Gate
Barrière
- Manhole
Trou d'homme
- Tree Grate
Grille d'arbre
- Culvert
Ponceau
- Drain
Drain

Curbs & Edging
Bords & bordures

- Asphalt
Asphalte
- Concrete
Béton
- Granite
Granit
- Stone
Pierre
- Wood
Bois
- Miscellaneous
Divers

Furniture
Mobiliier

- Ash Can
Seau à cendre
- Bench
Banc
- Bicycle Rack
Support à bicyclettes
- Flag Pole
Mât de drapeau
- Garbage Can
Poubelle
- Picnic Table
Table à pique-nique

Materials
Matériaux

- Asphalt
Asphalte
- Cobblestone
Pavé
- Concrete
Béton
- Earth
Terre
- Exposed Aggregate
Agrégat exposé
- Flagstone
Dalles
- Granite
Granit
- Gravel
Gravier
- Interlock
Pavé autobloquant
- Marble
Marbre
- Mega Paver
Pavé de béton
- Stonedust
Poussière de pierre
- Wood
Bois
- Miscellaneous
Divers
- Landscape Material
Matériaux
- Steps
Marches
- Site Limit
Limite de site

Fencing
Clôture

- Metal
Métal
- Wood
Bois
- Miscellaneous
Divers
- Guard Rail
Balustrade
- Hand Rail
Rampe d'escalier

Walls
Murs

- Concrete
Béton
- Masonry and Iron
Maçonnerie et fer
- Concrete and Iron
Béton et fer
- Stone Masonry
Maçonnerie en pierre
- Miscellaneous
Divers

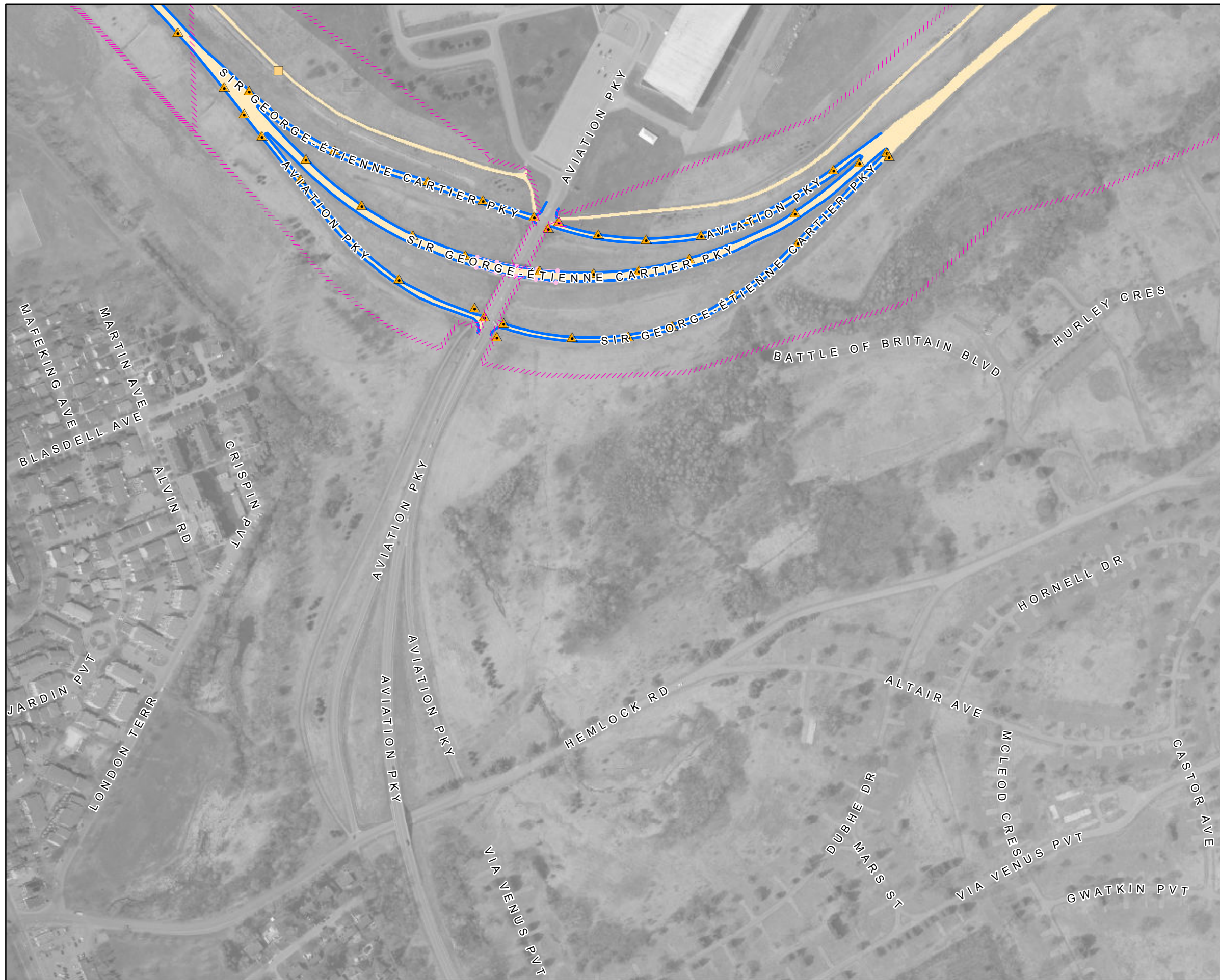


NCC Site Number Numéro de site (CCN)	Map Number Numéro de carte	Date: 31 Aug 2018
98785	4 of 15	Scale Échelle: 1:3,900

Legend - Légende

Fixtures Biens civils	Curbs & Edging Bords & bordures
● Bollard Butoir	Asphalte Asphalte
● Gate Barrière	Concrete Béton
● Manhole Trou d'homme	Granite Granit
● Tree Grate Grille d'arbre	Stone Pierre
▲ Culvert Ponceau	Wood Bois
▲ Drain	Miscellaneous Divers
Furniture Moblier	Materials Matériaux
■ Ash Can Seau à cendre	Asphalt Asphalte
■ Bench Banc	Cobblestone Pavé
■ Bicycle Rack Support à bicyclettes	Concrete Béton
■ Flag Pole Mât de drapeau	Earth Terre
■ Garbage Can Poubelle	Exposed Aggregate Agrégat exposé
■ Picnic Table Table à pique-nique	Flagstone Dalles
Fencing Clôture	Granite Granit
● Metal Métal	Gravel Gravier
● Wood Bois	Interlock Pavé autobloquant
● Miscellaneous Divers	Marble Marbre
● Guard Rail Balustrade	Mega Paver Pavé de béton
● Hand Rail Rampe d'escalier	Stonedust Poussière de pierre
Walls Murs	Wood Bois
● Concrete Béton	Miscellaneous Divers
● Masonry and Iron Maçonnerie et fer	Landscape Material Matériaux
● Concrete and Iron Béton et fer	Steps Marches
● Stone Masonry Maçonnerie en pierre	Site Limit Limite de site
● Miscellaneous Divers	





Legend - Légende

Fixtures
Biens civils

- Bollard
Butoir
- Gate
Barrière
- Manhole
Trou d'homme
- Tree Grate
Grille d'arbre
- Culvert
Ponceau
- Drain
Drain

Curbs & Edging
Bords & bordures

- Asphalt
Asphalte
- Concrete
Béton
- Granite
Granit
- Stone
Pierre
- Wood
Bois
- Miscellaneous
Divers

Furniture
Mobiliers

- Ash Can
Seau à cendre
- Bench
Banc
- Bicycle Rack
Support à bicyclettes
- Flag Pole
Mât de drapeau
- Garbage Can
Poubelle
- Picnic Table
Table à pique-nique

Materials
Matériaux

- Asphalt
Asphalte
- Cobblestone
Pavé
- Concrete
Béton
- Earth
Terre
- Exposed Aggregate
Agrégat exposé
- Flagstone
Dalles
- Granite
Granit
- Gravel
Gravier
- Interlock
Pavé autobloquant
- Marble
Marbre
- Mega Paver
Pavé de béton
- Stonedust
Poussière de pierre
- Wood
Bois
- Miscellaneous
Divers
- Landscape Material
Matériaux
- Steps
Marches
- Site Limit
Limite de site

Fencing
Clôture

- Metal
Métal
- Wood
Bois
- Miscellaneous
Divers
- Guard Rail
Balustrade
- Hand Rail
Rampe d'escalier

Walls
Murs

- Concrete
Béton
- Masonry and Iron
Maçonnerie et fer
- Concrete and Iron
Béton et fer
- Stone Masonry
Maçonnerie en pierre
- Miscellaneous
Divers



NCC Site Number Numéro de site (CCN)	Map Number Numéro de carte	Date: 31 Aug 2018
98785	6 of 15	Scale Échelle: 1:3,800

Legend - Légende

Fixtures Biens civils	Curbs & Edging Bords & bordures
● Bollard Butoir	Asphalt Asphalte
● Gate Barrière	Concrete Béton
● Manhole Trou d'homme	Granite Granit
● Tree Grate Grille d'arbre	Stone Pierre
▲ Culvert Ponceau	Wood Bois
▲ Drain	Miscellaneous Divers
Furniture Mobilier	Materials Matériaux
■ Ash Can Seau à cendre	Asphalt Asphalte
■ Bench Banc	Cobblestone Pavé
■ Bicycle Rack Support à bicyclettes	Concrete Béton
■ Flag Pole Mât de drapeau	Earth Terre
■ Garbage Can Poubelle	Exposed Aggregate Agrégat exposé
■ Picnic Table Table à pique-nique	Flagstone Dalles
Fencing Clôture	Granite Granit
● Metal Métal	Gravel Gravier
● Wood Bois	Interlock Pavé autobloquant
● Miscellaneous Divers	Marble Marbre
● Guard Rail Balustrade	Mega Paver Pavé de béton
● Hand Rail Rampe d'escalier	Stonedust Poussière de pierre
Walls Murs	Wood Bois
● Concrete Béton	Miscellaneous Divers
● Masonry and Iron Maçonnerie et fer	Landscape Material Matériaux
● Concrete and Iron Béton et fer	Steps Marches
● Stone Masonry Maçonnerie en pierre	Site Limit Limite de site
● Miscellaneous Divers	





Legend - Légende

Fixtures
Biens civils

- Bollard
Butoir
- Gate
Barrière
- Manhole
Trou d'homme
- Tree Grate
Grille d'arbre
- Culvert
Ponceau
- Drain
Drain

Curbs & Edging
Bords & bordures

- Asphalt
Asphalte
- Concrete
Béton
- Granite
Granit
- Stone
Pierre
- Wood
Bois
- Miscellaneous
Divers

Furniture
Mobilier

- Ash Can
Seau à cendre
- Bench
Banc
- Bicycle Rack
Support à bicyclettes
- Flag Pole
Mât de drapeau
- Garbage Can
Poubelle
- Picnic Table
Table à pique-nique

Materials
Matériaux

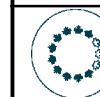
- Asphalt
Asphalte
- Cobblestone
Pavé
- Concrete
Béton
- Earth
Terre
- Exposed Aggregate
Agrégat exposé
- Flagstone
Dalles
- Granite
Granit
- Gravel
Gravier
- Interlock
Pavé autobloquant
- Marble
Marbre
- Mega Paver
Pavé de béton
- Stonedust
Poussière de pierre
- Wood
Bois
- Miscellaneous
Divers
- Landscape Material
Matériaux
- Steps
Marches
- Site Limit
Limite de site

Fencing
Clôture

- Metal
Métal
- Wood
Bois
- Miscellaneous
Divers
- Guard Rail
Balustrade
- Hand Rail
Rampe d'escalier

Walls
Murs

- Concrete
Béton
- Masonry and Iron
Maçonnerie et fer
- Concrete and Iron
Béton et fer
- Stone Masonry
Maçonnerie en pierre
- Miscellaneous
Divers



NCC Site Number
Numéro de site (CCN)

98785

Map Number
Numéro de carte

8 of 15

Date:
31 Aug 2018

Scale
Échelle:
1:3,700



Legend - Légende

Fixtures
Biens civils

- Bollard
Butoir
- Gate
Barrière
- Manhole
Trou d'homme
- Tree Grate
Grille d'arbre
- Culvert
Ponceau
- Drain
Drain

Curbs & Edging
Bords & bordures

- Asphalt
Asphalte
- Concrete
Béton
- Granite
Granit
- Stone
Pierre
- Wood
Bois
- Miscellaneous
Divers

Furniture
Mobilier

- Ash Can
Seau à cendre
- Bench
Banc
- Bicycle Rack
Support à bicyclettes
- Flag Pole
Mât de drapeau
- Garbage Can
Poubelle
- Picnic Table
Table à pique-nique

Materials
Matériaux

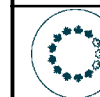
- Asphalt
Asphalte
- Cobblestone
Pavé
- Concrete
Béton
- Earth
Terre
- Exposed Aggregate
Agrégat exposé
- Flagstone
Dalles
- Granite
Granit
- Gravel
Gravier
- Interlock
Pavé autobloquant
- Marble
Marbre
- Mega Paver
Pavé de béton
- Stonedust
Poussière de pierre
- Wood
Bois
- Miscellaneous
Divers
- Landscape Material
Matériaux
- Steps
Marches
- Site Limit
Limite de site

Fencing
Clôture

- Metal
Métal
- Wood
Bois
- Miscellaneous
Divers
- Guard Rail
Balustrade
- Hand Rail
Rampe d'escalier

Walls
Murs

- Concrete
Béton
- Masonry and Iron
Maçonnerie et fer
- Concrete and Iron
Béton et fer
- Stone Masonry
Maçonnerie en pierre
- Miscellaneous
Divers



NCC Site Number Numéro de site (CCN)	Map Number Numéro de carte	Date: 31 Aug 2018
98785	9 of 15	Scale Échelle: 1:3,800



Legend - Légende

Fixtures Biens civils	Curbs & Edging Bords & bordures
● Bollard Butoir	⚡ Asphalt Asphalte
● Gate Barrière	⚡ Concrete Béton
● Manhole Trou d'homme	⚡ Granite Granit
● Tree Grate Grille d'arbre	⚡ Stone Pierre
▲ Culvert Ponceau	⚡ Wood Bois
▲ Drain	⚡ Miscellaneous Divers
Furniture Mobilier	Materials Matériaux
■ Ash Can Seau à cendre	■ Asphalt Asphalte
■ Bench Banc	■ Cobblestone Pavé
■ Bicycle Rack Support à bicyclettes	■ Concrete Béton
■ Flag Pole Mât de drapeau	■ Earth Terre
■ Garbage Can Poubelle	■ Exposed Aggregate Agrégat exposé
■ Picnic Table Table à pique-nique	■ Flagstone Dalles
Fencing Clôture	■ Granite Granit
■ Metal Métal	■ Gravel Gravier
■ Wood Bois	■ Interlock Pavé autobloquant
■ Miscellaneous Divers	■ Marble Marbre
■ Guard Rail Balustrade	■ Mega Paver Pavé de béton
■ Hand Rail Rampe d'escalier	■ Stonedust Poussière de pierre
Walls Murs	■ Wood Bois
■ Concrete Béton	■ Miscellaneous Divers
■ Masonry and Iron Maçonnerie et fer	■ Landscape Material Matériaux
■ Concrete and Iron Béton et fer	■ Steps Marches
■ Stone Masonry Maçonnerie en pierre	■ Site Limit Limite de site
■ Miscellaneous Divers	



NCC Site Number
Numéro de site (CCN)

Map Number
Numéro de carte

Date:
31 Aug 2018

98785

10 of 15

Scale
Échelle:
1:3,800



Legend - Légende

Fixtures
Biens civils

- Bollard
Butoir
- Gate
Barrière
- Manhole
Trou d'homme
- Tree Grate
Grille d'arbre
- Culvert
Ponceau
- Drain
Drain

Curbs & Edging
Bords & bordures

- Asphalt
Asphalte
- Concrete
Béton
- Granite
Granit
- Stone
Pierre
- Wood
Bois
- Miscellaneous
Divers

Furniture
Mobiliier

- Ash Can
Seau à cendre
- Bench
Banc
- Bicycle Rack
Support à bicyclettes
- Flag Pole
Mât de drapeau
- Garbage Can
Poubelle
- Picnic Table
Table à pique-nique

Materials
Matériaux

- Asphalt
Asphalte
- Cobblestone
Pavé
- Concrete
Béton
- Earth
Terre
- Exposed Aggregate
Agrégat exposé
- Flagstone
Dalles
- Granite
Granit
- Gravel
Gravier
- Interlock
Pavé autobloquant
- Marble
Marbre
- Mega Paver
Pavé de béton
- Stonedust
Poussière de pierre
- Wood
Bois
- Miscellaneous
Divers
- Landscape Material
Matériaux
- Steps
Marches
- Site Limit
Limite de site

Fencing
Clôture

- Metal
Métal
- Wood
Bois
- Miscellaneous
Divers
- Guard Rail
Balustrade
- Hand Rail
Rampe d'escalier

Walls
Murs

- Concrete
Béton
- Masonry and Iron
Maçonnerie et fer
- Concrete and Iron
Béton et fer
- Stone Masonry
Maçonnerie en pierre
- Miscellaneous
Divers



NCC Site Number Numéro de site (CCN)	Map Number Numéro de carte	Date: 31 Aug 2018
98785	11 of 15	Scale Échelle: 1:3,700

Legend - Légende

Fixtures Biens civils	Curbs & Edging Bords & bordures
● Bollard Butoir	— Asphalt Asphalte
● Gate Barrière	— Concrete Béton
● Manhole Trou d'homme	— Granite Granit
● Tree Grate Grille d'arbre	— Stone Pierre
● Culvert Ponceau	— Wood Bois
● Drain Drain	— Miscellaneous Divers
Furniture Mobiliier	Materials Matériaux
■ Ash Can Seau à cendre	■ Asphalt Asphalte
■ Bench Banc	■ Cobblestone Pavé
■ Bicycle Rack Support à bicyclettes	■ Concrete Béton
■ Flag Pole Mât de drapeau	■ Earth Terre
■ Garbage Can Poubelle	■ Exposed Aggregate Agrégat exposé
■ Picnic Table Table à pique-nique	■ Flagstone Dalles
Fencing Clôture	■ Granite Granit
— Metal Métal	■ Gravel Gravier
— Wood Bois	■ Interlock Pavé autobloquant
— Miscellaneous Divers	■ Marble Marbre
— Guard Rail Balustrade	■ Mega Paver Pavé de béton
— Hand Rail Rampe d'escalier	■ Stonedust Poussière de pierre
Walls Murs	■ Wood Bois
— Concrete Béton	■ Miscellaneous Divers
— Masonry and Iron Maçonnerie et fer	■ Landscape Material Matériaux
— Concrete and Iron Béton et fer	■ Steps Marches
— Stone Masonry Maçonnerie en pierre	— Site Limit Limite de site
— Miscellaneous Divers	





Legend - Légende

Fixtures
Biens civils

- Bollard
Butoir
- Gate
Barrière
- Manhole
Trou d'homme
- Tree Grate
Grille d'arbre
- Culvert
Ponceau
- Drain
Drain

Curbs & Edging
Bords & bordures

- Asphalt
Asphalte
- Concrete
Béton
- Granite
Granit
- Stone
Pierre
- Wood
Bois
- Miscellaneous
Divers

Furniture
Mobiliier

- Ash Can
Seau à cendre
- Bench
Banc
- Bicycle Rack
Support à bicyclettes
- Flag Pole
Mât de drapeau
- Garbage Can
Poubelle
- Picnic Table
Table à pique-nique

Materials
Matériaux

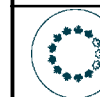
- Asphalt
Asphalte
- Cobblestone
Pavé
- Concrete
Béton
- Earth
Terre
- Exposed Aggregate
Agrégat exposé
- Flagstone
Dalles
- Granite
Granit
- Gravel
Gravier
- Interlock
Pavé autobloquant
- Marble
Marbre
- Mega Paver
Pavé de béton
- Stonedust
Poussière de pierre
- Wood
Bois
- Miscellaneous
Divers
- Landscape Material
Matériaux
- Steps
Marches
- Site Limit
Limite de site

Fencing
Clôture

- Metal
Métal
- Wood
Bois
- Miscellaneous
Divers
- Guard Rail
Balustrade
- Hand Rail
Rampe d'escalier

Walls
Murs

- Concrete
Béton
- Masonry and Iron
Maçonnerie et fer
- Concrete and Iron
Béton et fer
- Stone Masonry
Maçonnerie en pierre
- Miscellaneous
Divers



NCC Site Number
Numéro de site (CCN)

Map Number
Numéro de carte

Date:
31 Aug 2018

98785

13 of 15

Scale
Échelle:
1:2,300



Legend - Légende

Fixtures
Biens civils

- Bollard
Butoir
- Gate
Barrière
- Manhole
Trou d'homme
- Tree Grate
Grille d'arbre
- Culvert
Ponceau
- Drain

Curbs & Edging
Bords & bordures

- Asphalt
Asphalte
- Concrete
Béton
- Granite
Granit
- Stone
Pierre
- Wood
Bois
- Miscellaneous
Divers

Furniture
Mobiliier

- Ash Can
Seau à cendre
- Bench
Banc
- Bicycle Rack
Support à bicyclettes
- Flag Pole
Mât de drapeau
- Garbage Can
Poubelle
- Picnic Table
Table à pique-nique

Materials
Matériaux

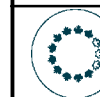
- Asphalt
Asphalte
- Cobblestone
Pavé
- Concrete
Béton
- Earth
Terre
- Exposed Aggregate
Agrégat exposé
- Flagstone
Dalles
- Granite
Granit
- Gravel
Gravier
- Interlock
Pavé autobloquant
- Marble
Marbre
- Mega Paver
Pavé de béton
- Stonedust
Poussière de pierre
- Wood
Bois
- Miscellaneous
Divers
- Landscape Material
Matériaux
- Steps
Marches
- Site Limit
Limite de site

Fencing
Clôture

- Metal
Métal
- Wood
Bois
- Miscellaneous
Divers
- Guard Rail
Balustrade
- Hand Rail
Rampe d'escalier

Walls
Murs

- Concrete
Béton
- Masonry and Iron
Maçonnerie et fer
- Concrete and Iron
Béton et fer
- Stone Masonry
Maçonnerie en pierre
- Miscellaneous
Divers





Legend - Légende

Fixtures
Biens civils

- Bollard
Butoir
- Gate
Barrière
- Manhole
Trou d'homme
- Tree Grate
Grille d'arbre
- Culvert
Ponceau
- Drain
Drain

Curbs & Edging
Bords & bordures

- Asphalt
Asphalte
- Concrete
Béton
- Granite
Granit
- Stone
Pierre
- Wood
Bois
- Miscellaneous
Divers

Furniture
Mobilier

- Ash Can
Seau à cendre
- Bench
Banc
- Bicycle Rack
Support à bicyclettes
- Flag Pole
Mât de drapeau
- Garbage Can
Poubelle
- Picnic Table
Table à pique-nique

Materials
Matériaux

- Asphalt
Asphalte
- Cobblestone
Pavé
- Concrete
Béton
- Earth
Terre
- Exposed Aggregate
Agrégat exposé
- Flagstone
Dalles
- Granite
Granit
- Gravel
Gravier
- Interlock
Pavé autobloquant
- Marble
Marbre
- Mega Paver
Pavé de béton
- Stonedust
Poussière de pierre
- Wood
Bois
- Miscellaneous
Divers
- Landscape Material
Matériaux
- Steps
Marches


Fencing
Clôture

- Metal
Métal
- Wood
Bois
- Miscellaneous
Divers
- Guard Rail
Balustrade
- Hand Rail
Rampe d'escalier

Walls
Murs

- Concrete
Béton
- Masonry and Iron
Maçonnerie et fer
- Concrete and Iron
Béton et fer
- Stone Masonry
Maçonnerie en pierre
- Miscellaneous
Divers

- Site Limit
Limite de site





Legend - Légende

Fixtures
Biens civils

- Bollard
Butoir
- Gate
Barrière
- Manhole
Trou d'homme
- Tree Grate
Grille d'arbre
- Culvert
Ponceau
- Drain
Drain

Curbs & Edging
Bords & bordures

- Asphalt
Asphalte
- Concrete
Béton
- Granite
Granit
- Stone
Pierre
- Wood
Bois
- Miscellaneous
Divers

Furniture
Mobiliier

- Ash Can
Seau à cendre
- Bench
Banc
- Bicycle Rack
Support à bicyclettes
- Flag Pole
Mât de drapeau
- Garbage Can
Poubelle
- Picnic Table
Table à pique-nique

Materials
Matériaux

- Asphalt
Asphalte
- Cobblestone
Pavé
- Concrete
Béton
- Earth
Terre
- Exposed Aggregate
Agrégat exposé
- Flagstone
Dalles
- Granite
Granit
- Gravel
Gravier
- Interlock
Pavé autobloquant
- Marble
Marbre
- Mega Paver
Pavé de béton
- Stonedust
Poussière de pierre
- Wood
Bois
- Miscellaneous
Divers
- Landscape Material
Matériaux
- Steps
Marches

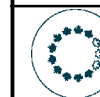
Fencing
Clôture

- Metal
Métal
- Wood
Bois
- Miscellaneous
Divers
- Guard Rail
Balustrade
- Hand Rail
Rampe d'escalier

Walls
Murs

- Concrete
Béton
- Masonry and Iron
Maçonnerie et fer
- Concrete and Iron
Béton et fer
- Stone Masonry
Maçonnerie en pierre
- Miscellaneous
Divers

- Site Limit
Limite de site



Site Feature Summary - Sommaire de Site

Map - Carte: 8
Site Name: Rockcliffe Rockeries
Nom du site: Parc de la Rockeries
Site #: 98880

1. Landscape Features - Biens paysager

Forested turf - Gazon avec des arbres

Subtype Sous-type	Detail Détails	Count Nombre	Length (m) Longueur	Area (m2) Surface
Forested Class B Classe B (boisé)				436.4

Other Green Spaces - D'autres espaces verts

Subtype Sous-type	Detail Détails	Count Nombre	Length (m) Longueur	Area (m2) Surface
Mixed Varié				2,824.3
Naturalized Naturalisé				1,610.3
Perennial Vivace				133.6
Shrub Bed Massif d'arbustes				532.0

Tree Stands - Peuplement d'arbres

Subtype Sous-type	Detail Détails	Count Nombre	Length (m) Longueur	Area (m2) Surface
Group of Trees Peuplement d'arbres				22,895.0

Turf - Gazon

Subtype Sous-type	Detail Détails	Count Nombre	Length (m) Longueur	Area (m2) Surface
Class B Classe B				16,255.7

2. Civil Features - Biens civil

Cultural Assets - Biens culturel

Subtype Sous-type	Detail Détails	Count Nombre	Length (m) Longueur	Area (m2) Surface
Cultural Asset Bien culturel		5		

Curbs & Edging - Bords & bordures

Subtype Sous-type	Detail Détails	Count Nombre	Length (m) Longueur	Area (m2) Surface
Curb Bordure	Concrete Béton		240.4	

Decorative Fountains - Fontaines décorative

Subtype Sous-type	Detail Détails	Count Nombre	Length (m) Longueur	Area (m2) Surface
Fountain Fontaine		1		

Fencing - Clôture

Subtype Sous-type	Detail Détails	Count Nombre	Length (m) Longueur	Area (m2) Surface
Fence Clôture	Concrete & Iron Béton & fer		85.2	
Railing Balustrade	Steel Acier		16.5	

Fixtures - Biens civils

Subtype Sous-type	Detail Détails	Count Nombre	Length (m) Longueur	Area (m2) Surface
Bollard Butoir	Concrete Béton	1		
Bollard Butoir	Metal Métal	1		
Bollard Butoir	Rock Roche	3		
Bollard Butoir	Wood Bois	11		
Gate Barrière	Steel Acier	2		
Manhole Regard d'égout	Unknown Inconnu	2		

Furniture - Mobilier

Subtype Sous-type	Detail Détails	Count Nombre	Length (m) Longueur	Area (m2) Surface
Bench Banc	Unknown Inconnu	1		
Garbage Can Poubelle	Animal Proof Anti-animal	3		
Garbage Can Poubelle	Metal Métal	2		
Garbage Can Poubelle	Unknown Inconnu	1		

Material - Matériau

Subtype Sous-type	Detail Détails	Count Nombre	Length (m) Longueur	Area (m2) Surface
Landing Palier	Asphalt Asphalte			42.6
Landing Palier	Exposed Aggregate Agrégat exposé			27.0
Parking Stationnement	Asphalt Asphalte			577.2
Sidewalk Trottoir	Asphalt Asphalte			2,014.6
Sidewalk Trottoir	Flagstone Dalle			5.0
Sidewalk Trottoir	Stonedust Poussière de pierre			945.6

Steps - Marches

Subtype Sous-type	Detail Détails	Count Nombre	Length (m) Longueur	Area (m2) Surface
Steps Marches	Concrete Béton			25.6
Steps Marches	Exposed Aggregate Agrégat exposé			5.2

Walls - Murs

Subtype Sous-type	Detail Détails	Count Nombre	Length (m) Longueur	Area (m2) Surface
Decorative Stand-Alone Mur décoratif	Stone Masonry Maçonnerie en pierre		328.8	
Retaining Mur de soutènement	Boulder Pierre		404.3	
Retaining Mur de soutènement	Stone Masonry Maçonnerie en pierre		53.4	

3. Electrical Features - Biens électrique

Lighting - Éclairage

Subtype Sous-type	Detail Détails	Count Nombre	Length (m) Longueur	Area (m2) Surface
Flood Light Projecteur		1		
Ground Light Éclairage enfoui dans le sol		3		

4. Water Features - Biens d'eau

Fixtures - Biens civils

Subtype Sous-type	Detail Détails	Count Nombre	Length (m) Longueur	Area (m2) Surface
Catch Basin Puisard		11		
Sewer Grate Grille d'égout		3		

Irrigation systems - Systèmes d'irrigation

Subtype Sous-type	Detail Détails	Count Nombre	Length (m) Longueur	Area (m2) Surface
Control Valve Soupape de contrôle		14		
Master Valve Soupape maître		1		
Sprinkler Head Tête de gicleur		13		

Potable water systems - Systèmes d'eau potable

Subtype Sous-type	Detail Détails	Count Nombre	Length (m) Longueur	Area (m2) Surface
Drinking Fountain Fontaine d'eau potable		1		
Sprinkler Line - Potable Conduits pour les gicleurs			1,199.1	

Water Meters - Compteurs d'eau

Subtype Sous-type	Detail Détails	Count Nombre	Length (m) Longueur	Area (m2) Surface
Water Meter Compteurs d'eau		1		

Disclaimer - Avis de non-responsabilité

This document has been compiled to compliment the maintenance management contract maps and should be used as a guide only.

Ce document a été préparé pour compléter les cartes de contrat de gestion de l'entretien et devrait être utilisé à titre de guide seulement.

Rockcliffe Rockeries

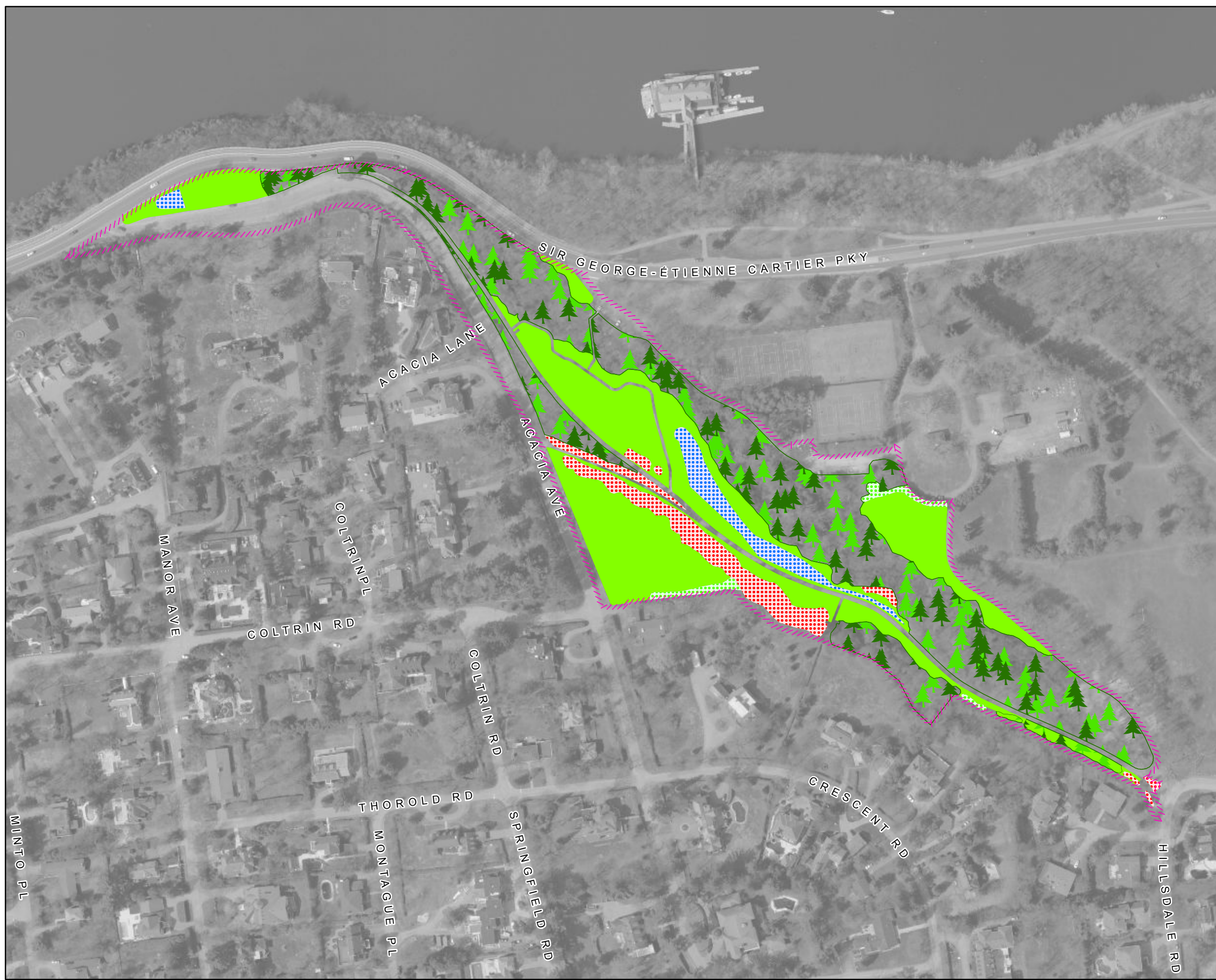
Parc de la Rockeries

NCC Site Number Numéro de site (CCN)	Map Number Numéro de carte	Date: 11 Sep 2018
98880	1 of 1	Scale Échelle: 1:2,400



Legend - Légende

- Turf**
Gazon
- Class A
Classe A
 - Class B
Classe B
 - Class C
Classe C
 - Class N
Classe N
- Other Green Spaces**
D'autres espaces vert
- Garden
Jardin
 - Shrub Bed
Massif d'arbustes
 - Wild Flowers
Fleurs sauvages
 - Recreational Area
Espace récréatif
 - Tree Stand
Peuplement d'arbres
 - Site Limit
Limite de site



Rockcliffe Rockeries
Parc de la Rockeries

NCC Site Number Numéro de site (CCN)	Map Number Numéro de carte	Date: 31 Aug 2018
98880	1 of 1	Scale Échelle: 1:2,500

Legend - Légende

Fixtures Biens civils	Curbs & Edging Bords & bordures
● Bollard Butoir	Asphalt Asphalte
● Gate Barrière	Concrete Béton
● Manhole Trou d'homme	Granite Granit
● Tree Grate Grille d'arbre	Stone Pierre
● Culvert Ponceau	Wood Bois
● Drain	Miscellaneous Divers
Furniture Mobilier	Materials Matériaux
■ Ash Can Seau à cendre	Asphalt Asphalte
■ Bench Banc	Cobblestone Pavé
■ Bicycle Rack Support à bicyclettes	Concrete Béton
■ Flag Pole Mât de drapeau	Earth Terre
■ Garbage Can Poubelle	Exposed Aggregate Agrégat exposé
■ Picnic Table Table à pique-nique	Flagstone Dalles
Fencing Clôture	Granite Granit
● Metal Métal	Gravel Gravier
● Wood Bois	Interlock Pavé autobloquant
● Miscellaneous Divers	Marble Marbre
● Guard Rail Balustrade	Mega Paver Pavé de béton
● Hand Rail Rampe d'escalier	Stonedust Poussière de pierre
Walls Murs	Wood Bois
● Concrete Béton	Miscellaneous Divers
● Masonry and Iron Maçonnerie et fer	Landscape Material Matériaux
● Concrete and Iron Béton et fer	Steps Marches
● Stone Masonry Maçonnerie en pierre	Site Limit Limite de site
● Miscellaneous Divers	



Rockcliffe Rockeries

Parc de la Rockeries

NCC Site Number Numéro de site (CCN)	Map Number Numéro de carte	Date: 29 Aug 2018
98880	1 of 1	Scale Échelle: 1:2,400

Legend - Légende

Confederation Blvd. Lighting Lampadaires - Boul de la Confédération	Other Electrical Items Autres items électrique
<ul style="list-style-type: none"> ● Street Light Éclairage de rue ● Street Pedestrian Light Lampadaire de rue pour piétons ● Pedestrian Light Lampadaire pour piétons ● Threshold Light Feu de seuil ● Ceremonial Route Parcours d'honneur 	<ul style="list-style-type: none"> ⚡ Electrical Meter Compteur électrique ⚡ Power Bollard Butoir électrique ⚡ Electrical Kiosk Kiosque électrique ⚡ Electrical Pedestal Piédestal électrique ⚡ Utility Pole Poteau de ligne ⚡ Utility Pole Base Base de poteau de ligne ⚡ Electrical Outlet Prise de courant ⚡ Electrical Access Hole/Trou d'accès ⚡ Transformer Transformateur ⚡ Control Panel Panneau de control ⚡ Junction Box Boite de jonction
Lighting Éclairage	Electrical Lines Installations électriques
<ul style="list-style-type: none"> ● Street Rue ● Sidewalk Trottoir ● Core Park Style parc urbain ● Core Park Light With Outlet Parc du coeau avec prise ● Flood Projecteur ● Ground Enfoui dans le sol ● Bollard with Light Butoir avec lumière 	<ul style="list-style-type: none"> — Aboveground En surface — Underground Souterrain --- Site Limit Limite de site



Any underground data shown on this map has been verified as accurately as possible, however, the complete accuracy of this information cannot be guaranteed. Conduct Utility Location surveys before conducting underground work.

Toutes les données souterraines identifiées sur cette carte ont été vérifiées aussi précisément que possible; cependant, l'exactitude totale de ces renseignements ne peut être garantie. Effectuez des lèves pour déterminer l'emplacement des services publics.

Rockcliffe Rockeries

Parc de la Rockeries

NCC Site Number Numéro de site (CCN)	Map Number Numéro de carte	Date: 29 Aug 2018
98880	1 of 1	Scale Échelle: 1:2,400

Legend - Légende

Irrigation Systems
Systèmes d'irrigation

- Control Valve
Soupape de commande
- Quick Coupling Valve
Soupape quick-coupling
- Main line water valve
Régulateur de débit de la conduite principale
- Miscellaneous Valve
Valve divers
- Fire Hydrant
Prise d'incendie
- Miscellaneous Pump
Pompe divers
- Hose Faucet
Robinet pour boyau
- Sprinkler Head
Tête d'arroseur

Potable Water Systems
Systèmes d'eau potable

- Decorative Fountain
Fontaine décorative
- Drinking Fountain
Fontaine à boire
- Master Water Service
Service principal d'eau
- Water Meter
Compteurs d'eau
- Sprinkler Line - Potable
Conduits pour les arroseurs - eau potable
- Water Line - Potable
Conduite d'eau potable

Non Potable Water Systems
Systèmes d'eau non potable

- Sprinkler Line - Non Potable
Conduits pour les arroseurs - Eau non potable
- Water Line - Non Potable
Conduite d'eau non potable

Waste Water Systems
Réseaux d'eau résiduaire

- Drain
Drain
- Sanitary Line
Conduite sanitaire
- Storm Line
Égout pluvial
- Site Limit
Limite de site

Any underground data shown on this map has been verified as accurately as possible, however, the complete accuracy of this information cannot be guaranteed. Conduct Utility Location surveys before conducting underground work.

Toutes les données souterraines identifiées sur cette carte ont été vérifiées aussi précisément que possible; cependant, l'exactitude totale de ces renseignements ne peut être garantie. Effectuez des lèves pour déterminer l'emplacement des services publics.

