

TABLE DES MATIÈRES / TABLE OF CONTENTS	ARCHITECTURE DE PAYSAGE / LANDSCAPE ARCHITECTURE	SIGNALISATION ET MARQUAGE / SIGNALING AND MARKING	CIVIL / CIVIL ENGINEERING	STRUCTURE / STRUCTURE
PAGE FRONTISPICE / FRONTISPIECE	AP-01			
LOCALISATION DES SECTEURS / LOCATION OF SECTORS	AP-02 @ AP-03	MS-01		
SECTEUR 01 - CHÂÎNAGE 0.25 / SECTOR 01 - CHAIN 0,25	AP-4 @ AP-5	MS-02		
SECTEUR 02 - CHÂÎNAGE 0.54 / SECTOR 02 - CHAIN 0,54	AP-6 @ AP-7	MS-03		
SECTEUR 03 - CHÂÎNAGE 0.69 / SECTOR 03 - CHAIN 0,69	AP-8 @ AP-11	MS-04 @ MS 05		S01 @ S03
SECTEUR 07 - CHÂÎNAGE 1.64 / SECTOR 07 - CHAIN 1,64	AP-12 @ AP-13	MS-06		
SECTEUR 08 - CHÂÎNAGE 1.74 / SECTOR 08 - CHAIN 1,74	AP-14 @ AP-15	MS-07		
SECTEUR 09 - CHÂÎNAGE 1.78 / SECTOR 09 - CHAIN 1,78	AP-16 @ AP-17	MS-08		
SECTEUR 10 - CHÂÎNAGE 1.87 / SECTOR 10 - CHAIN 1,87	AP-18 @ AP-19	MS-09		
SECTEUR 12 - CHÂÎNAGE 2.16 / SECTOR 12 - CHAIN 2,16	AP-20 @ AP-21	MS-10		
SECTEUR 13 - CHÂÎNAGE 2.41 / SECTOR 13 - CHAIN 2,41	AP-22 @ AP-23			
SECTEUR 15 - CHÂÎNAGE 2.56 / SECTOR 15 - CHAIN 2,56	AP-24 @ AP-25	MS-11		
SECTEUR 16 - CHÂÎNAGE 2.65 / SECTOR 16 - CHAIN 2,65				
SECTEUR 17 - CHÂÎNAGE 2.73 / SECTOR 17 - CHAIN 2,73	AP-26 @ AP-27	MS-12		
SECTEUR 18 - CHÂÎNAGE 3.43 / SECTOR 18 - CHAIN 3,43	AP-28 @ AP-29	MS-13		S04 @ S06
SECTEUR 20 - CHÂÎNAGE 6.28 / SECTOR 20 - CHAIN 6,28	- Hors-projet -			
SECTEUR 20.1 - CHÂÎNAGE 6.32 / SECTOR 20,1 - CHAIN 6,32		MS-14		
SECTEUR 20.2 - CHÂÎNAGE 8.03 / SECTOR 20,2 - CHAIN 8,03		MS-15		
SECTEUR 21 - CHÂÎNAGE 6.62 / SECTOR 21 - CHAIN 6,62	AP-30 @ AP-31	MS-16		
SECTEUR 24 - CHÂÎNAGE 8.96 / SECTOR 24 - CHAIN 8,96	AP-32 @ AP-33	MS-17		
SECTEUR 26 - CHÂÎNAGE 13.38 / SECTOR 26 - CHAIN 13,38	- Hors-projet -			
SECTEUR 27 - CHÂÎNAGE 13.55 / SECTOR 27 - CHAIN 13,55	AP-34 @ AP-35	MS-18		
COUPES ET DÉTAILS / SECTIONS AND DETAILS	AP-36 @ AP-52		C01 @ C09	

RÉV.	DATE	DESCRIPTION	PAR
0	19-08-02	POUR SOUMISSION	AN
RÉVISIONS			

SCEAUX / STAMP




TITRE DU PROJET / PROJECT TITLE

SÉCURITÉ PISTE - L.H.N.C
DU CANAL-DE-CHAMBLY
CHAMBLY CANAL
NHS - PATH SAFETY

TITRE DU PLAN / PLAN TITLE

PAGE FRONTISPICE
FRONTISPIECE

 **OPTION aménagement**
225, De Saint-Vallier Est,
Québec (Québec) G1K 3P2
T : 418 640 0519
C : info@optionamenagement.com


 **CIMA+**
3385, Rue King Ouest,
Sherbrooke (Québec) J1L 1P8
T : 819-565-3386

CONÇU PAR / DESIGNED BY L.PLARD
DESSINÉ PAR / DRAWN BY L.PLARD
APPROUVÉ PAR / APPROVED BY A.NADEAU

ÉCHELLE / AUCUNE DATE 2019-01-29 NO.DESSIN /
SCALE DRAWING NO

PROJET NO. / 201808
PROJECT NO.

AP-1
AP-52



CLIENT / CLIENT

Lieu historique national du
Canal-de-Chambly

Parcs Canada Parks Canada

LÉGENDE / KEY

RÉV.	DATE	DESCRIPTION	PAR
0	19-08-02	POUR SOUMISSION	AN
RÉVISIONS			

SCEAUX / STAMP



TITRE DU PROJET / PROJECT TITLE

SÉCURITÉ PISTE - L.H.N.C
DU CANAL-DE-CHAMBLY
CHAMBLY CANAL
NHS - PATH SAFETY

TITRE DU PLAN / PLAN TITLE

LOCALISATION
DES SECTEURS 1 À 18
LOCATION OF SECTORS 1 TO 18

OPTION aménagement
225, De Saint-Vallier Est,
Québec (Québec) G1K 3P2
T : 418 640 0519
C : info@optionamenagement.com

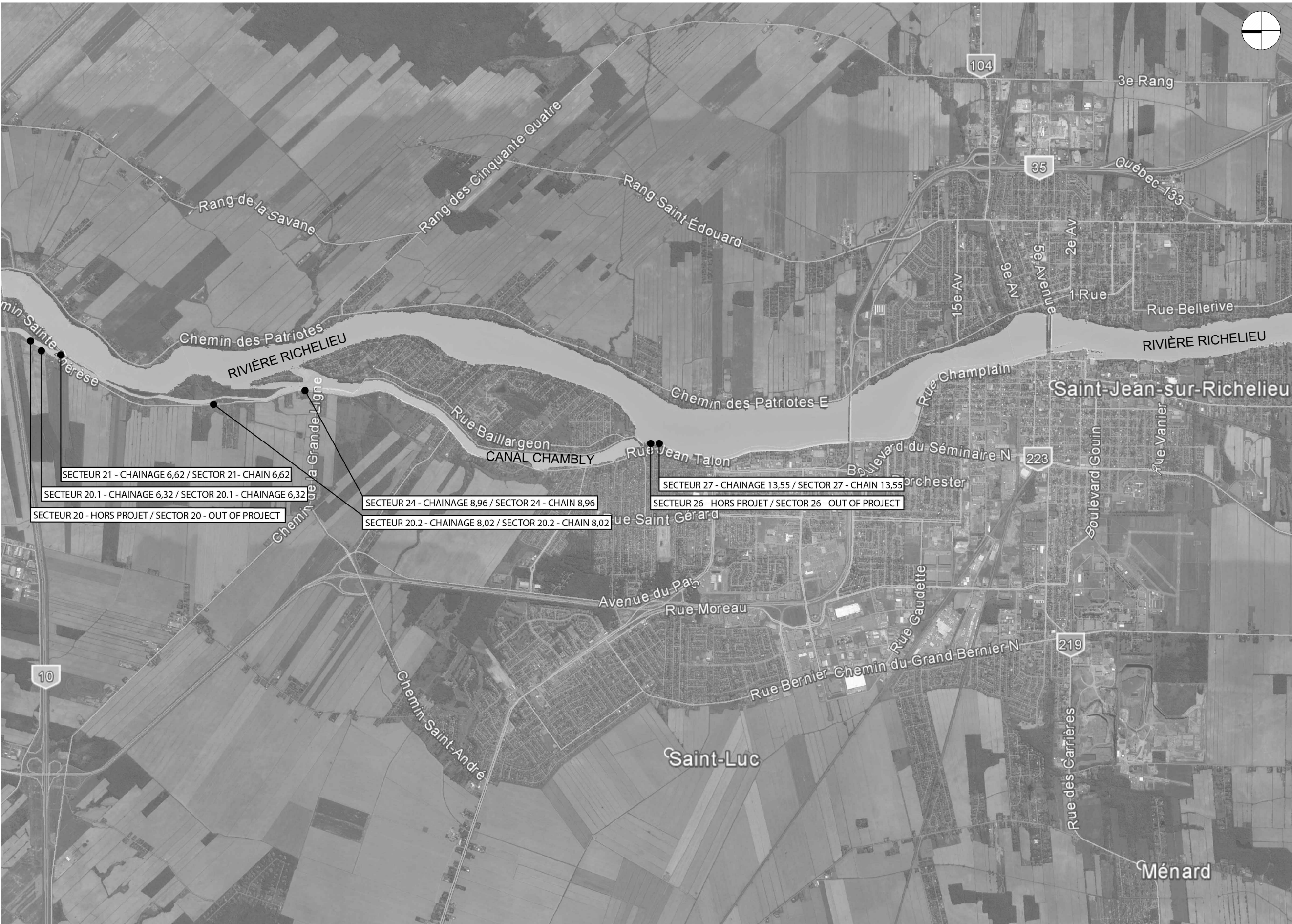
CIMA+
3385, Rue King Ouest,
Sherbrooke (Québec) J1L 1P8
T : 819-565-3386

CONÇU PAR / DESIGNED BY L.PLARD
DESSINÉ PAR / DRAWN BY L.PLARD
APPROUVÉ PAR / APPROVED BY A.NADEAU

ÉCHELLE / AUCUNE DATE 2019-01-29 NO.DESSIN /
SCALE DRAWING NO

PROJET NO. / 201808
PROJECT NO.

AP-2
AP-52



CLIENT / CLIENT

Lieu historique national du
Canal-de-Chambly



LÉGENDE / KEY

RÉV.	DATE	DESCRIPTION	PAR
0	19-08-02	POUR SOUMISSION	AN
		REVISIONS	

SCEAUX / STAMP



TITRE DU PROJET / PROJECT TITLE
**SÉCURITÉ PISTE - L.H.N.C
 DU CANAL-DE-CHAMBLEY
 CHAMBLEY CANAL
 NHS - PATH SAFETY**

TITRE DU PLAN / PLAN TITLE
**LOCALISATION
 DES SECTEURS 20 À 28
 LOCATION OF SECTORS 20 TO 28**

 **OPTION aménagement**
 225, De Saint-Vallier Est,
 Québec (Québec) G1K 3P2
 T : 418 640 0519
 C : info@optionamenagement.com

 **CIMA+**
 3385, Rue King Ouest,
 Sherbrooke (Québec) J1L 1P8
 T : 819-565-3386

CONÇU PAR / DESIGNED BY L.PLARD
 DESSINÉ PAR / DRAWN BY L.PLARD
 APPROUVÉ PAR / APPROVED BY A.NADEAU

ÉCHELLE / AUCUNE DATE 2019-01-29 NO.DESSIN /
 SCALE DRAWING NO
 PROJET NO. / 201808 AP-3
 PROJECT NO. AP-52

SURFACE DE PAVÉS DE BÉTON ET FONDATION GRANULAIRE À DÉMOLIR / CONCRETE PAVEMENT SURFACES WITH CRUSH FOUNDATION TO DEMOLISH

SURFACE DE BÉTON À CONSERVER / CONCRETE SURFACE TO CONSERVE

BORDURE DE BÉTON À DÉMOLIR / CONCRETE CURB TO DEMOLISH

TRAIT DE SCIE / KURF

SURFACE DE BÉTON À CONSERVER / CONCRETE SURFACE TO CONSERVE

BLOC DE BÉTON, POTEAUX ET CHAINETTE À DÉMOLIR / CONCRETE BLOCS, POLES AND CHAIN TO DEMOLISH

TRAIT DE SCIE DANS UN JOINT DU TROTTOIR DE BÉTON EXISTANT / KURF ON CONCRETE EXISTING JOINT

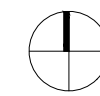
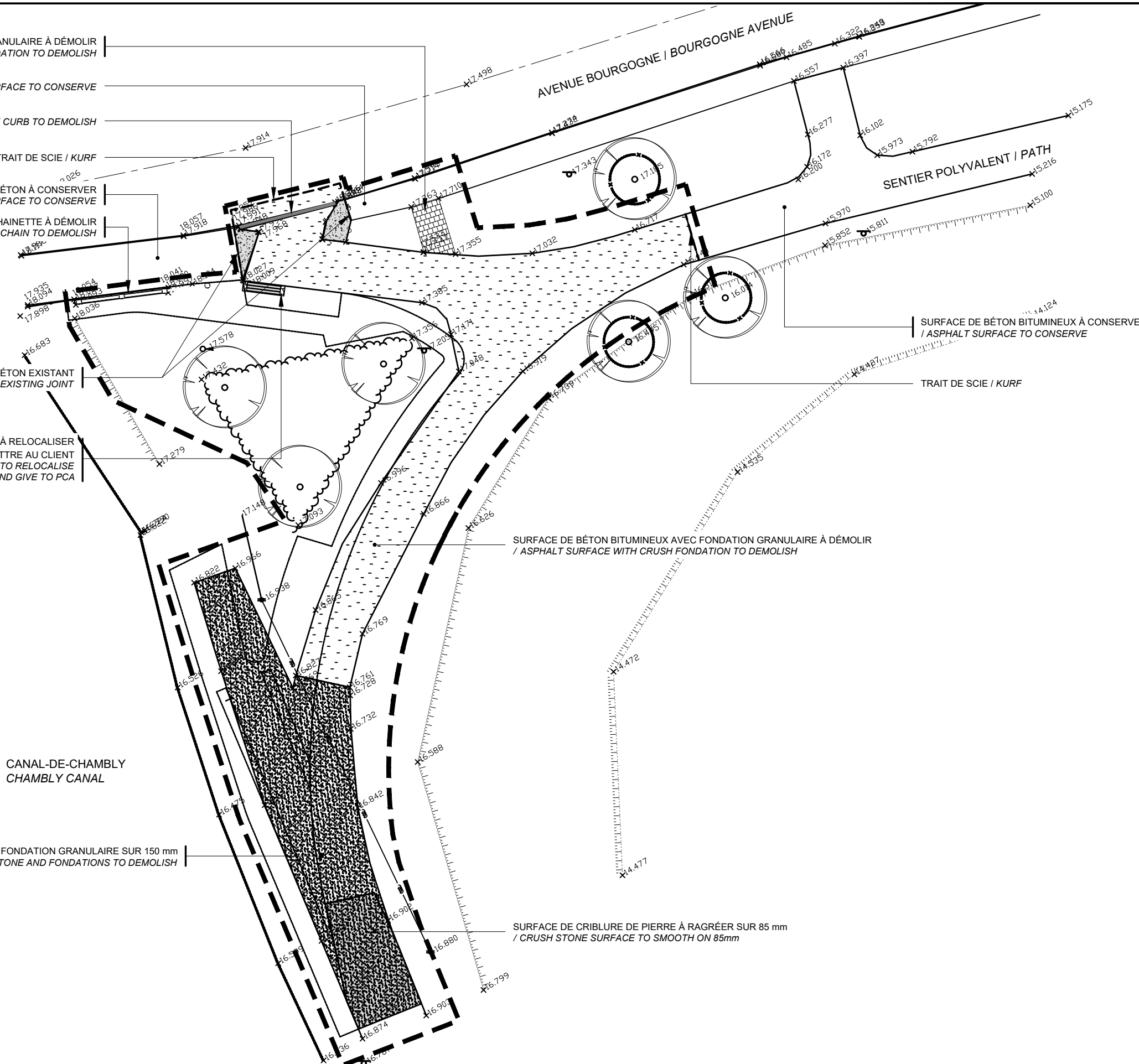
BANC DE BOIS À RELOCALISER / DALLAGE DE PIERRE À ENLEVER ET REMETTRE AU CLIENT / WOOD BENCH TO RELOCALISE / STONE PAVEMENT TO REMOVE AND GIVE TO PCA

CANAL-DE-CHAMBLY
CHAMBLY CANAL

SURFACE DE CRIBLURE DE PIERRE À DÉMOLIR ET FONDATION GRANULAIRE SUR 150 mm / CRUSH STONE AND FOUNDATIONS TO DEMOLISH

SURFACE DE BÉTON BITUMINEUX AVEC FONDATION GRANULAIRE À DÉMOLIR / ASPHALT SURFACE WITH CRUSH FOUNDATION TO DEMOLISH

SURFACE DE CRIBLURE DE PIERRE À RAGRÉER SUR 85 mm / CRUSH STONE SURFACE TO SMOOTH ON 85mm









CLIENT / CLIENT

Lieu historique national du
Canal-de-Chambly



LÉGENDE / KEY

-  LIMITE DES TRAVAUX / DELIMITATION WORKS
-  SURFACE DE BÉTON BITUMINEUX AVEC FONDATION GRANULAIRE À DÉMOLIR / ASPHALT SURFACE WITH CRUSH FOUNDATION TO DEMOLISH
-  SURFACE DE BÉTON À DÉMOLIR / CONCRETE SURFACE TO DEMOLISH
-  SURFACE DE CRIBLURE DE PIERRE À RAGRÉER SUR 85 mm / CRUSH STONE SURFACE TO SMOOTH ON 85mm
-  SURFACE DE CRIBLURE DE PIERRE À DÉMOLIR ET FONDATION GRANULAIRE SUR 150 mm / CRUSH STONE AND FOUNDATIONS TO DEMOLISH
-  ARBRE À PROTÉGER AVEC UNE CLÔTURE TEMPORAIRE / TREE TO PROTECT WITH TEMPORARY FENCE

SOURCES / SOURCES:
RELEVÉ / SURVEY, CIMA, 2019-01-15:
- ACAD-S12229A RELEVÉ.DWG

RÉV.	DATE	DESCRIPTION	PAR
0	19-08-02	POUR SOUMISSION	AN
RÉVISIONS			

SCEAUX / STAMP



TITRE DU PROJET / PROJECT TITLE
**SÉCURITÉ PISTE - L.H.N.C
DU CANAL-DE-CHAMBLY
CHAMBLY CANAL
NHS - PATH SAFETY**

TITRE DU PLAN / PLAN TITLE
**SECTEUR 01 - CHAÎNAGE 0,25
PLAN DE LA SITUATION EXISTANTE
ET DÉMOLITION
SECTEUR 01 - CHAIN 0,25
EXISTING SITUATION AND DEMOLISH**

 **OPTION aménagement**
225, De Saint-Vallier Est,
Québec (Québec) G1K 3P2
T : 418 640 0519
C : info@optionamenagement.com

 **CIMA+**
3385, Rue King Ouest,
Sherbrooke (Québec) J1L 1P8
T : 819-565-3386

CONÇU PAR / DESIGNED BY L.PLARD
DESSINÉ PAR / DRAWN BY L.PLARD
APPROUVÉ PAR / APPROVED BY A.NADEAU

ÉCHELLE / 1:250 DATE 2019-01-29 NO.DESSIN /
SCALE DRAWING NO
PROJET NO. / 201808 PROJECT NO. AP-4
AP-52

1
C-01

TROTTOIR AVEC BORDURE MONOLITHIQUE
/ CONCRETE SIDEWALK WITH MONOLITIC CURB

1
C-01

3
AP-37

JOINT DE DILATATION
/ EXPANSION JOINT

1
C-01

2
AP-37

JOINT DE CONTRÔLE
/ CONTROLE JOINT

1
C-01

JOINT D'ISOLEMENT
/ ISOLATION JOINT

1
AP-48

GARDE-CORPS SUR BASE BÉTON
/ RAILING ON THE CONCRETE BASE

BANC RELOCALISÉ
BOULONNÉ SUR LA DALLE DE BÉTON
/ RELOCATED BENCH BOLTED ON
CONCRETE SURFACE

Cser
107

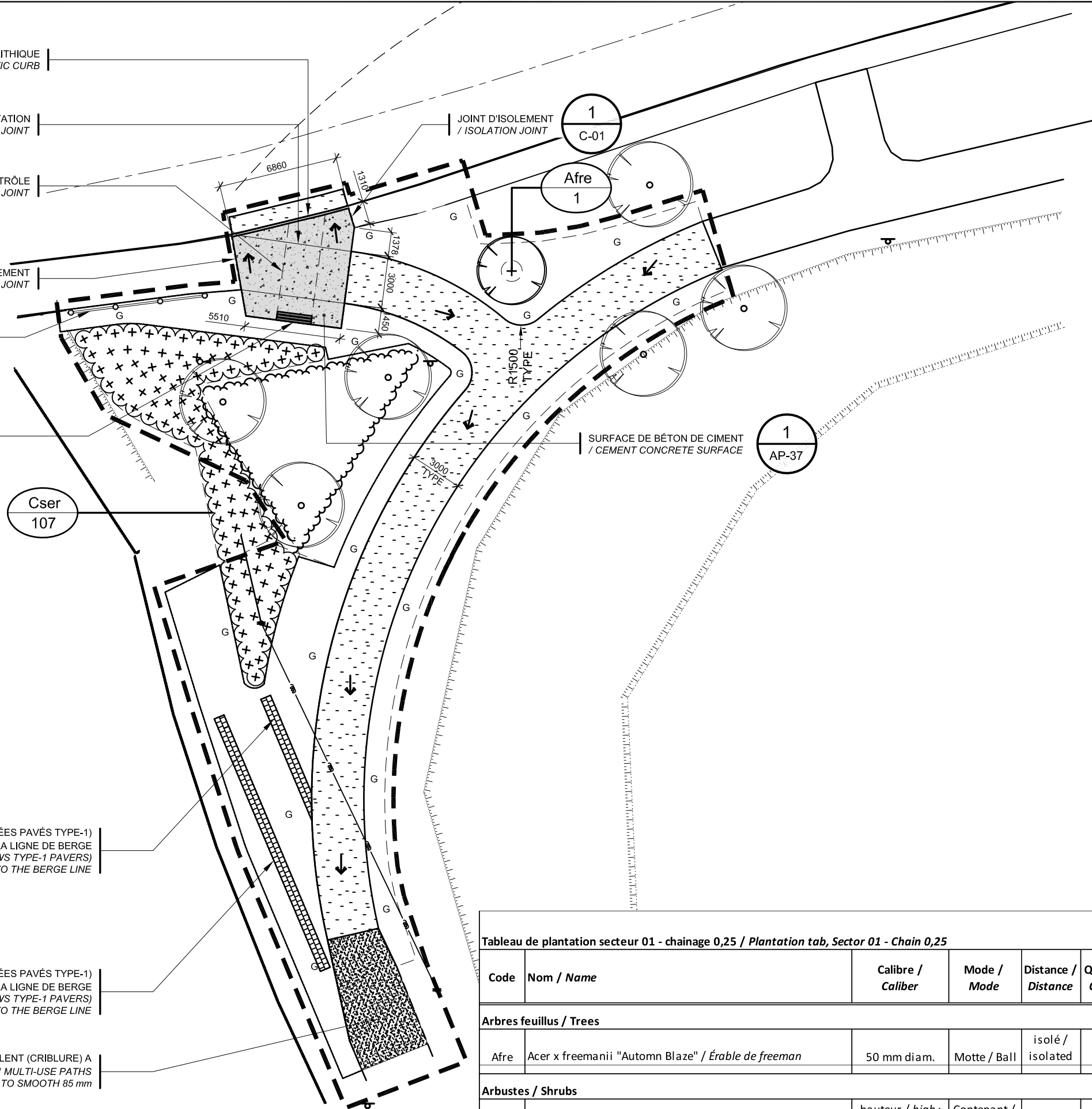
PAVÉ DE BÉTON (2 RANGÉES PAVÉS TYPE-1)
LONGUEUR 6,80 m PARRALLÈLE A LA LIGNE DE BERGE
/ CONCRETE PAVERS (2 ROWS TYPE-1 PAVERS)
LENGTH 6,80 m PARALLEL TO THE BERGE LINE

3 / 4
AP-38

PAVÉ DE BÉTON (2 RANGÉES PAVÉS TYPE-1)
LONGUEUR 15,71 m PARRALLÈLE A LA LIGNE DE BERGE
/ CONCRETE PAVERS (2 ROWS TYPE-1 PAVERS)
LENGTH 15,71 m PARALLEL TO THE BERGE LINE

5
C-03

SENTIER POLYVALENT (CRIBLURE) A
RAGRÉER 85 mm / MULTI-USE PATHS
(SCREENINGS) TO SMOOTH 85 mm



CLIENT / CLIENT

Lieu historique national du
Canal-de-Chambly

Parcs Canada Parks Canada

LÉGENDE / KEY

- LIMITE DES TRAVAUX / DELIMITATIONS WORKS
- SURFACE DE BÉTON BITUMINEUX (VOIR SPÉC. ING.) / ASPHALT SURFACE (SEE ING. SPEC.)
- SURFACE DE BÉTON DE CIMENT / CEMENT CONCRETE SURFACE
- CODE DE PLANT / CODE OF PLANT
- QUANTITÉ DE PLANT / QUANTITY OF PLANTS
- LIMITE D'ENGAZONNEMENT / GRASSING LIMIT
- GAZON EN PLAQUES / SODDING
- 15.970 NIVEAUX PROPOSÉS / PROPOSED LEVELS
- SENS DE LA PENTE / DIRECTION OF SLOPE

NOTE:
SIGNALISATION ET MARQUAGE (VOIR SPÉC. ING.)
SIGNAL AND PAINTING (SEE ING. SPEC.)

RÉV.	DATE	DESCRIPTION	PAR
0	19-08-02	POUR SOUMISSION	AN
RÉVISIONS			

SCEAUX / STAMP



TITRE DU PROJET / PROJECT TITLE

SÉCURITÉ PISTE - L.H.N.C
DU CANAL-DE-CHAMBLEY
CHAMBLEY CANAL
NHS - PATH SAFETY

TITRE DU PLAN / PLAN TITLE

SECTEUR 01 - CHAÎNAGE 0.25
PLAN D'IMPLANTATION ET DE
PLANTATION
SECTEUR 01 - CHAIN 0.25
PLAN VIEW AND PLANTATION

OPTION aménagement
225, De Saint-Vallier Est,
Québec (Québec) G1K 3P2
T : 418 640 0519
C : info@optionamenagement.com

CIMA+
3385, Rue King Ouest,
Sherbrooke (Québec) J1L 1P8
T : 819-565-3386

CONÇU PAR / DESIGNED BY L.PLARD
DESSINÉ PAR / DRAWN BY L.PLARD
APPROUVÉ PAR / APPROVED BY A.NADEAU

ÉCHELLE / 1:250 SCALE DATE 2019-01-29 NO.DESSIN / DRAWING NO

PROJET NO. / 201808 PROJECT NO.

AP-5 / AP-52

Tableau de plantation secteur 01 - chainage 0,25 / Plantation tab, Sector 01 - Chain 0,25

Code	Nom / Name	Calibre / Caliber	Mode / Mode	Distance / Distance	Quantité / Quantity	Détails / Details
Arbres feuillus / Trees						
Afre	Acer x freemanii "Autumn Blaze" / Érable de freeman	50 mm diam.	Motte / Ball	isolé / isolated	1	2 / AP 39
Arbustes / Shrubs						
Cser	Cornus sericea "Flaviramea" / Cornouiller Jaune	hauteur / high : 600 mm	Contenant / Pot	1000	107	1 / AP 39

LÉGENDE / KEY

- LIMITE DES TRAVAUX / DELIMITATIONS WORKS
- SURFACE DE BÉTON BITUMEUX (VOIR SPÉC. ING.) / ASPHALT SURFACE (SEE ING SPEC.)
- CODE DE PLANT / CODE OF PLANT
- QUANTITÉ DE PLANT / QUANTITY OF PLANT
- LIMITE D'ENGAZONNEMENT / GRASS LIMIT
- GAZON EN PLAQUES / SODDING
- BORDURE TRANSITION / TRANSITION CURB
- BORDURE ABAISSÉE / LOWERED CURB
- NIVEAUX PROPOSÉS / PROPOSED LEVELS
- SENS DE LA PENTE / DIRECTION OF SLOPE

NOTE:
SIGNALISATION ET MARQUAGE (VOIR SPÉC. ING.)
SIGNAL AND PAINTING (SEE ING. SPEC.)

RÉV.	DATE	DESCRIPTION	PAR
0	19-08-02	POUR SOUMISSION	AN
		REVISIONS	

SCEAUX / STAMP



TITRE DU PROJET / PROJECT TITLE

SÉCURITÉ PISTE - L.H.N.C
DU CANAL-DE-CHAMBLY
CHAMBLY CANAL
NHS - PATH SAFETY

TITRE DU PLAN / PLAN TITLE

SECTEUR 02 - CHAÎNAGE 0.54
PLAN D'IMPLANTATION ET DE
PLANTATION
SECTOR 2 - CHAIN 0.54
PLAN VIEW AND PLANTATION

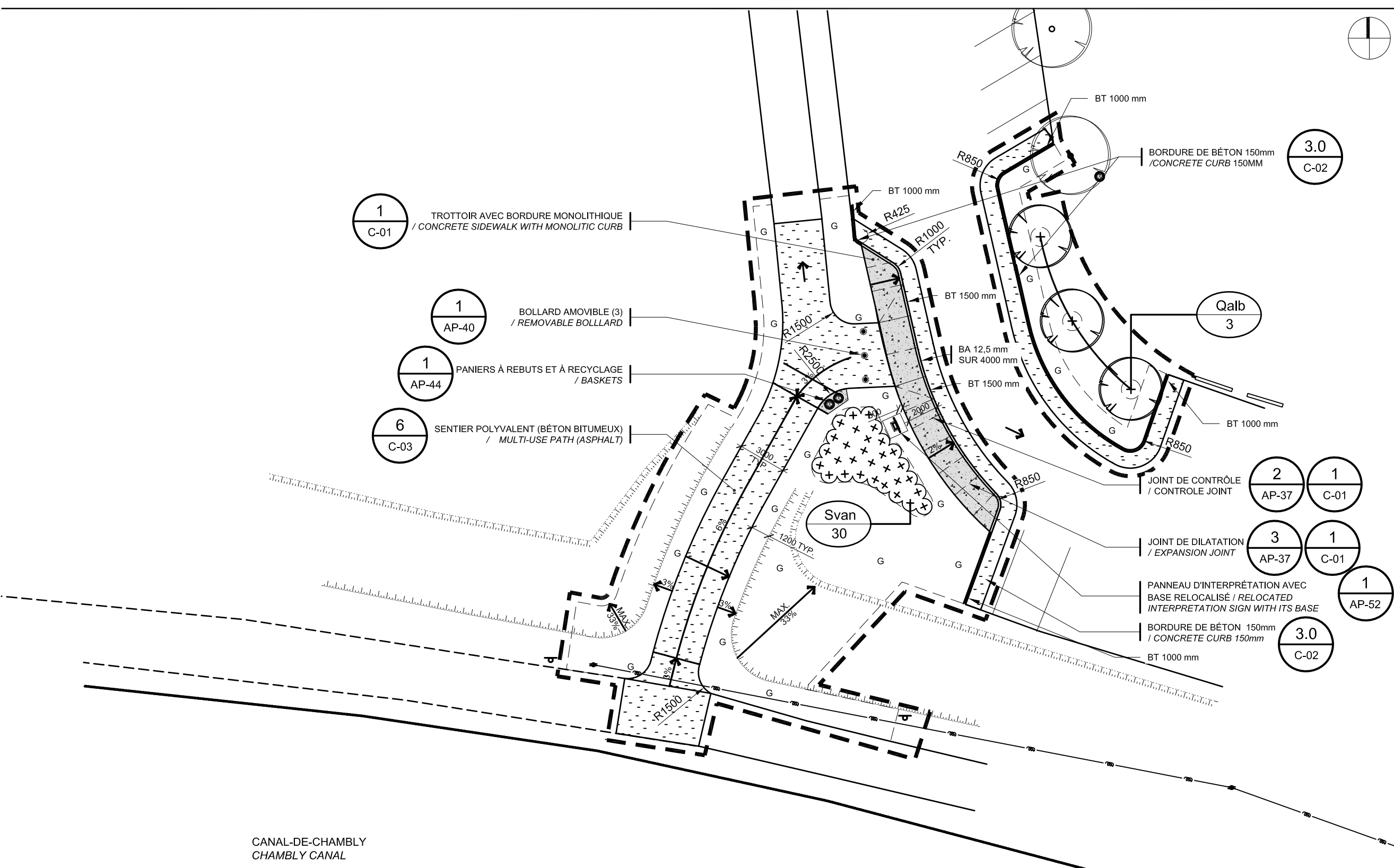
OPTION aménagement
225, De Saint-Vallier Est,
Québec (Québec) G1K 3P2
T: 418 640 0519
C: info@optionamenagement.com

CIMA+
3385, Rue King Ouest,
Sherbrooke (Québec) J1L 1P8
T: 819-565-3386

CONÇU PAR / DESIGNED BY L.PLARD
DESSINÉ PAR / DRAWN BY L.PLARD
APPROUVÉ PAR / APPROVED BY A.NADEAU

ÉCHELLE / 1:250 SCALE DATE 2019-01-29 NO.DESSIN / DRAWING NO

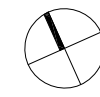
PROJET NO. / 201808 PROJECT NO. AP-7 / AP-52



CANAL-DE-CHAMBLY
CHAMBLY CANAL

Tableau de plantation secteur 02 - chainage 0,54 / Plantation tab, Sector 02 - Chain 0,54

Code	Nom / Name	Calibre / Caliber	Mode / Mode	Distance / Distance	Quantité / Quantity	Détails / Details
Arbres feuillus / Trees						
Qalb	Quercus alba x robur "Crimson Spire / Chêne Crimson Spire"	50 mm diam.	Motte	6000	3	2 / AP 39
Arbustes / Shrubs						
Svan	Spiraea x vanhouttei / Spirée de Van Houtte	hauteur / high : 600 mm	Contenant / Pot	1000	30	1 / AP 39



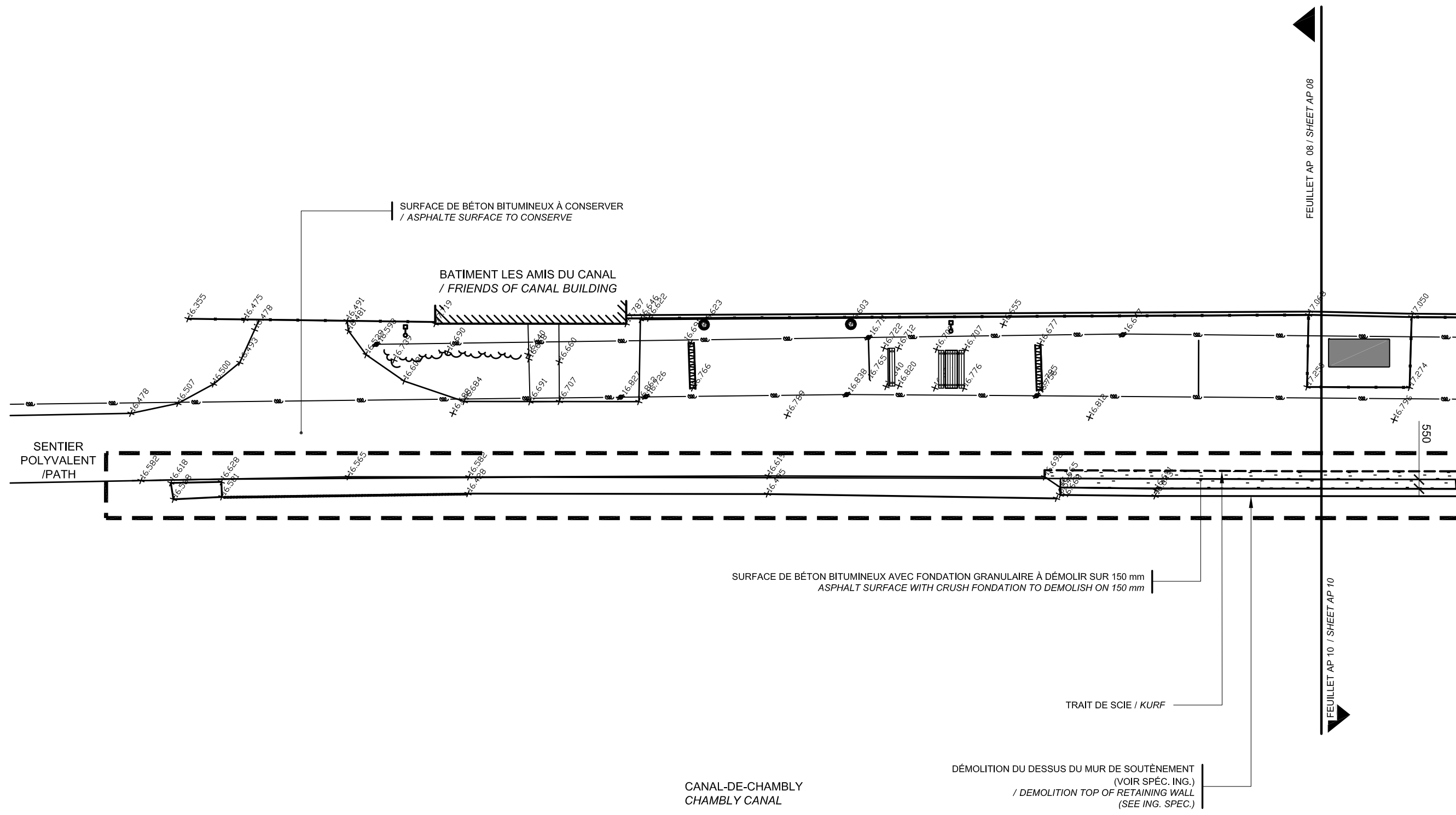
CLIENT / CLIENT

Lieu historique national du Canal-de-Chambly




LÉGENDE / KEY

- LIMITE DES TRAVAUX / DELIMITATIONS WORKS
- SURFACE DE BÉTON BITUMINEUX A ENLEVER / ASPHALT SURFACE TO REMOVE
- SURFACE DE BÉTON À DÉMOLIR / CONCRETE SURFACE TO DEMOLISH



SOURCES / SOURCES:
 RELEVÉ / SURVEY, CIMA, 2019-01-15:
 - ACAD-S12229A RELEVÉ.DWG

RÉV.	DATE	DESCRIPTION	PAR
0	19-08-02	POUR SOUMISSION	AN
RÉVISIONS			



TITRE DU PROJET / PROJECT TITLE
SÉCURITÉ PISTE - L.H.N.C DU CANAL-DE-CHAMBLY
CHAMBLY CANAL
NHS - PATH SAFETY

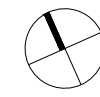
TITRE DU PLAN / PLAN TITLE
 SECTEUR 03 - CHAÎNAGE 0.69
 PLAN DE LA SITUATION EXISTANTE ET DÉMOLITION - PHASE 1
 SECTOR 3 - CHAIN 0.69 - EXISTING SITUATION AND DEMOLISH - PHASE 1

OPTION aménagement
 225, De Saint-Valier Est,
 Québec (Québec) G1K 3P2
 T: 418 640 0519
 C: info@optionamenagement.com

CIMA+
 3385, Rue King Ouest,
 Sherbrooke (Québec) J1L 1P8
 T: 819-565-3386

CONÇU PAR / DESIGNED BY L.PLARD
 DESSINÉ PAR / DRAWN BY L.PLARD
 APPROUVÉ PAR / APPROVED BY A.NADEAU

ÉCHELLE / 1:250 DATE 2019-01-29 NO.DESSIN / DRAWING NO
 SCALE PROJECT NO. / 201808 PROJECT NO. AP-8 / AP-52



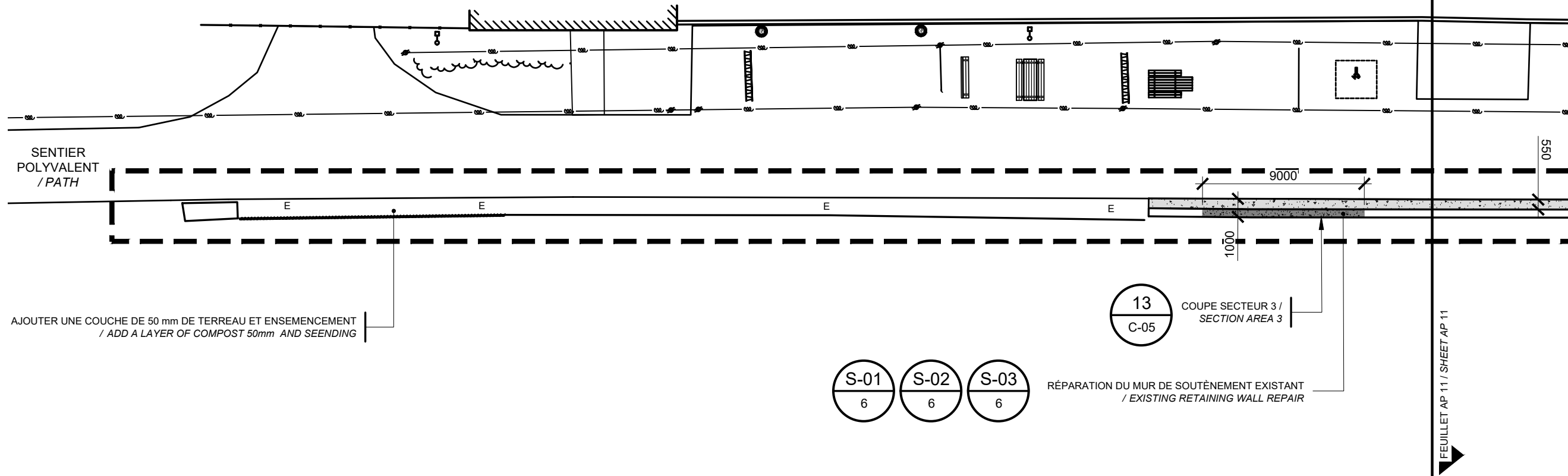
CLIENT / CLIENT

Lieu historique national du Canal-de-Chambly

Parcs Canada Parks Canada

LÉGENDE / KEY

- LIMITE DES TRAVAUX / DELIMITATIONS WORKS
- SURFACE DE BÉTON BITUMINEUX (VOIR SPÉC. ING.) / ASPHALT SURFACE (SEE SPEC. ING.)
- CODE DE PLANT / PLANT CODE
- QUANTITÉ DE PLANT / QUANTITY OF PLANTS
- LIMITE D'ENGAZONNEMENT / GRASSING LIMIT
- GAZON EN PLAQUES / SODDING




FEUILLET AP 09 / SHEET AP 09

FEUILLET AP 11 / SHEET AP 11

NOTE: SIGNALISATION ET MARQUAGE (VOIR SPÉC. ING.) / SIGNAL AND PAINTING (SEE ING. SPEC.)

RÉV.	DATE	DESCRIPTION	PAR
0	19-08-02	POUR SOUMISSION	AN
RÉVISIONS			



TITRE DU PROJET / PROJECT TITLE
SÉCURITÉ PISTE - L.H.N.C DU CANAL-DE-CHAMBLY
CHAMBLY CANAL
NHS - PATH SAFETY

TITRE DU PLAN / PLAN TITLE
SECTEUR 03 - CHAÎNAGE 0.69
PLAN D'IMPLANTATION ET DE PLANTATION - PHASE 1
SECTOR 3 - CHAIN 0.69- PLAN VIEW AND PLANTATION - PHASE 1

OPTION aménagement
 225, De Saint-Vallier Est,
 Québec (Québec) G1K 3P2
 T: 418 640 0519
 C: info@optionamenagement.com

CIMA+
 3385, Rue King Ouest,
 Sherbrooke (Québec) J1L 1P8
 T: 819-565-3386

CONÇU PAR / DESIGNED BY L.PLARD
 DESSINÉ PAR / DRAWN BY L.PLARD
 APPROUVÉ PAR / APPROVED BY A.NADEAU

ÉCHELLE / 1:250 DATE 2019-01-29 NO.DESSIN / DRAWING NO
 SCALE PROJECT NO. / 201808 PROJECT NO. AP-9 / AP-52

CANAL-DE-CHAMBLY
CHAMBLY CANAL



CLIENT / CLIENT

Lieu historique national du Canal-de-Chambly



LÉGENDE / KEY

- LIMITE DES TRAVAUX / DELIMITATIONS WORKS
- SURFACE DE BÉTON BITUMINEUX (VOIR SPÉC. ING.) / ASPHALT SURFACE (SEE SPEC. ING.)
- SURFACE DE BÉTON COULÉ / CEMENT CONCRETE SURFACE
- LIMITE D'ENGAZONNEMENT / GRASSING LIMIT
- GAZON EN PLAQUES / SODDING

1
AP-41

NOTE:
SIGNALISATION ET MARQUAGE (VOIR SPÉC. ING.)
SIGNAL AND PAINTING (SEE ING. SPEC.)

RÉV.	DATE	DESCRIPTION	PAR
0	19-08-02	POUR SOUMISSION	AN
RÉVISIONS			

SCEAUX / STAMP



TITRE DU PROJET / PROJECT TITLE

**SÉCURITÉ PISTE - L.H.N.C
DU CANAL-DE-CHAMBLY
CHAMBLY CANAL
NHS - PATH SAFETY**

TITRE DU PLAN / PLAN TITLE

**SECTEUR 03 - CHAÎNAGE 0.69
PLAN D'IMPLANTATION ET DE
PLANTATION - PHASE 1
SECTOR 3 - CHAIN 0.69 - PLAN VIEW
AND PLANTATION - PHASE 1**

OPTION aménagement
225, De Saint-Vallier Est,
Québec (Québec) G1K 3P2
T: 418 640 0519
C: info@optionamenagement.com

CIMA+
3385, Rue King Ouest,
Sherbrooke (Québec) J1L 1P8
T: 819-565-3386

CONÇU PAR / DESIGNED BY L.PLARD
DESSINÉ PAR / DRAWN BY L.PLARD
APPROUVÉ PAR / APPROVED BY A.NADEAU

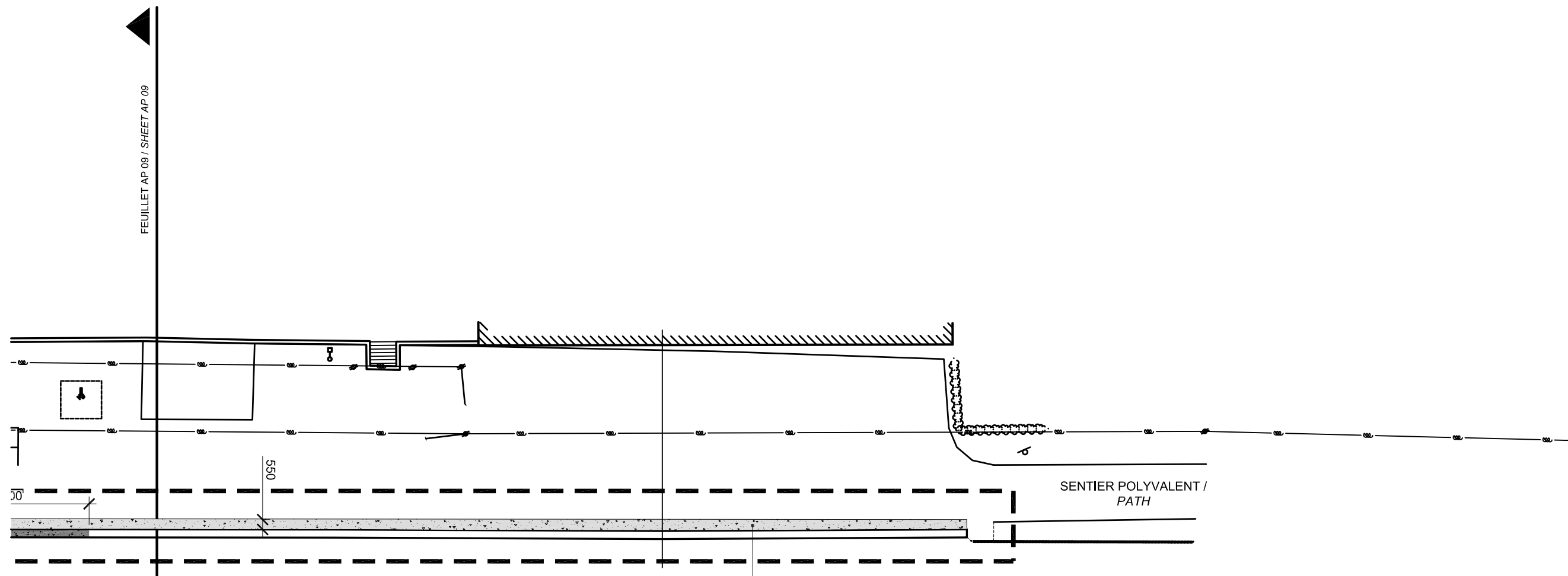
ÉCHELLE / 1:250 DATE 2019-01-29 NO.DESSIN /
SCALE DRAWING NO

PROJET NO. / 201808
PROJECT NO.

AP-11
AP-52

FEUILLET AP 09 / SHEET AP 09

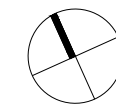
FEUILLET AP 11 / SHEET AP 11



13
C-05

COUPE SECTEUR 3 /
SECTION AREA 3

CANAL-DE-CHAMBLY
CHAMBLY CANAL



CLIENT / CLIENT

Lieu historique national du Canal-de-Chambly




LÉGENDE / KEY

- LIMITE DES TRAVAUX / DELIMITATIONS WORKS
- SURFACE DE BÉTON BITUMINEUX AVEC FONDATION GRANULAIRE À DÉMOLIR / ASPHALT SURFACE WITH CRUSH FONDATION TO DEMOLISH
- SURFACE DE BÉTON À DÉMOLIR / CONCRETE SURFACE TO DEMOLISH
- SURFACE DE CRIBLURE DE PIERRE À DÉMOLIR / CRUSH STONE SURFACE TO DEMOLISH

SOURCES / SOURCES:
 RELEVÉ / SURVEY, CIMA, 2019-01-15:
 - ACAD-S12229A RELEVÉ.DWG

RÉV.	DATE	DESCRIPTION	PAR
0	19-08-02	POUR SOUMISSION	AN
RÉVISIONS			

SCEAUX / STAMP



TITRE DU PROJET / PROJECT TITLE
SÉCURITÉ PISTE - L.H.N.C DU CANAL-DE-CHAMBLY
CHAMBLY CANAL
NHS - PATH SAFETY

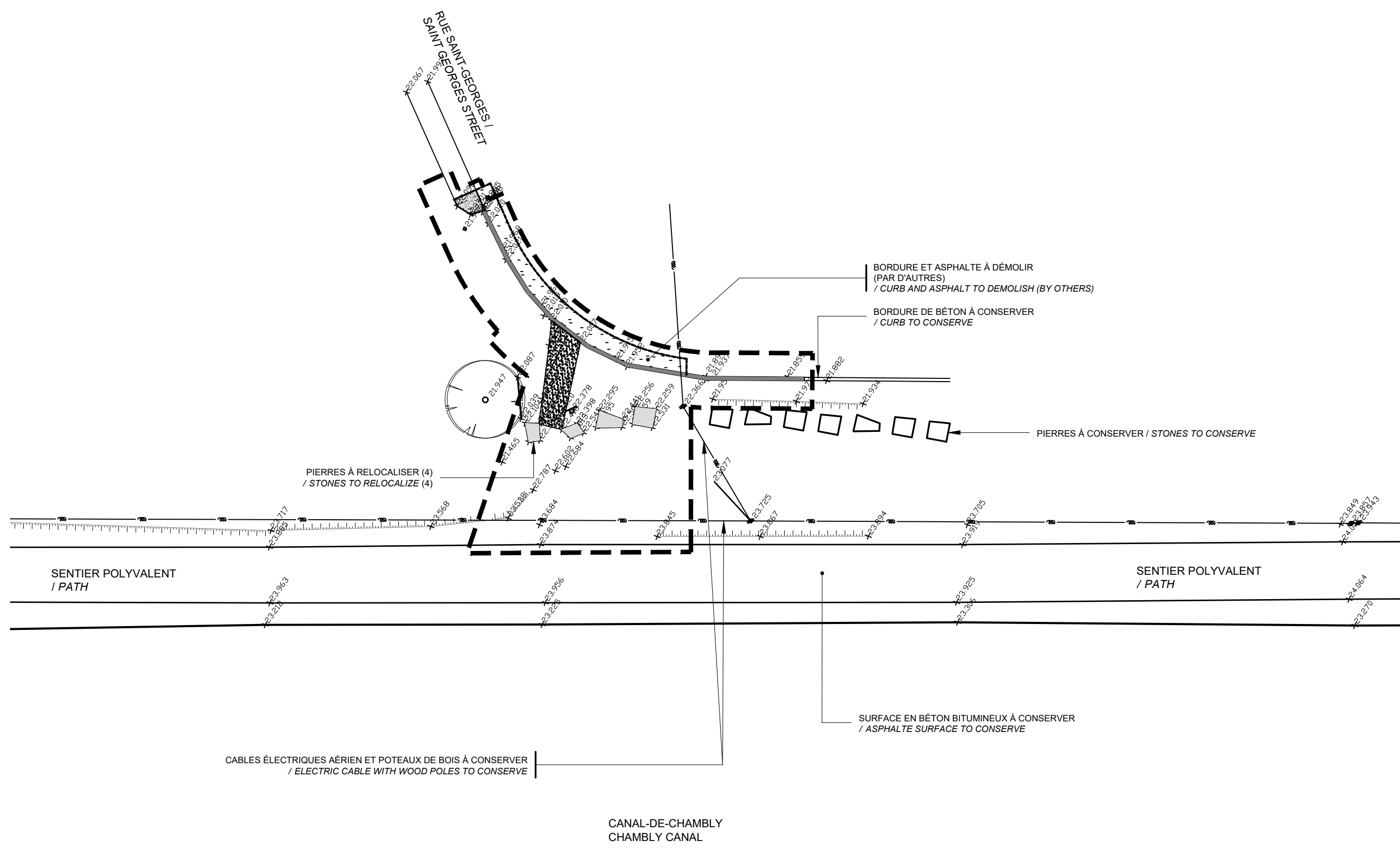
TITRE DU PLAN / PLAN TITLE
 SECTEUR 07 - CHAÎNAGE 1.64
 PLAN DE LA SITUATION EXISTANTE
 ET DÉMOLITION
 SECTOR 7 - CHAIN 1.64 - EXISTING
 SITUATION AND DEMOLISH - PHASE 1

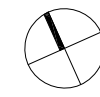
OPTION aménagement
 225, De Saint-Vallier Est,
 Québec (Québec) G1K 3P2
 T: 418 640 0519
 C: info@optionamenagement.com

CIMA+
 3385, Rue King Ouest,
 Sherbrooke (Québec) J1L 1P8
 T: 819-565-3386

CONÇU PAR / DESIGNED BY L.PLARD
 DESSINÉ PAR / DRAWN BY L.PLARD
 APPROUVÉ PAR / APPROVED BY A.NADEAU

ÉCHELLE / 1:250 DATE 2019-01-29 NO.DESSIN / DRAWING NO
 SCALE PROJECT NO. / 201808 PROJECT NO. AP-12 / AP-52





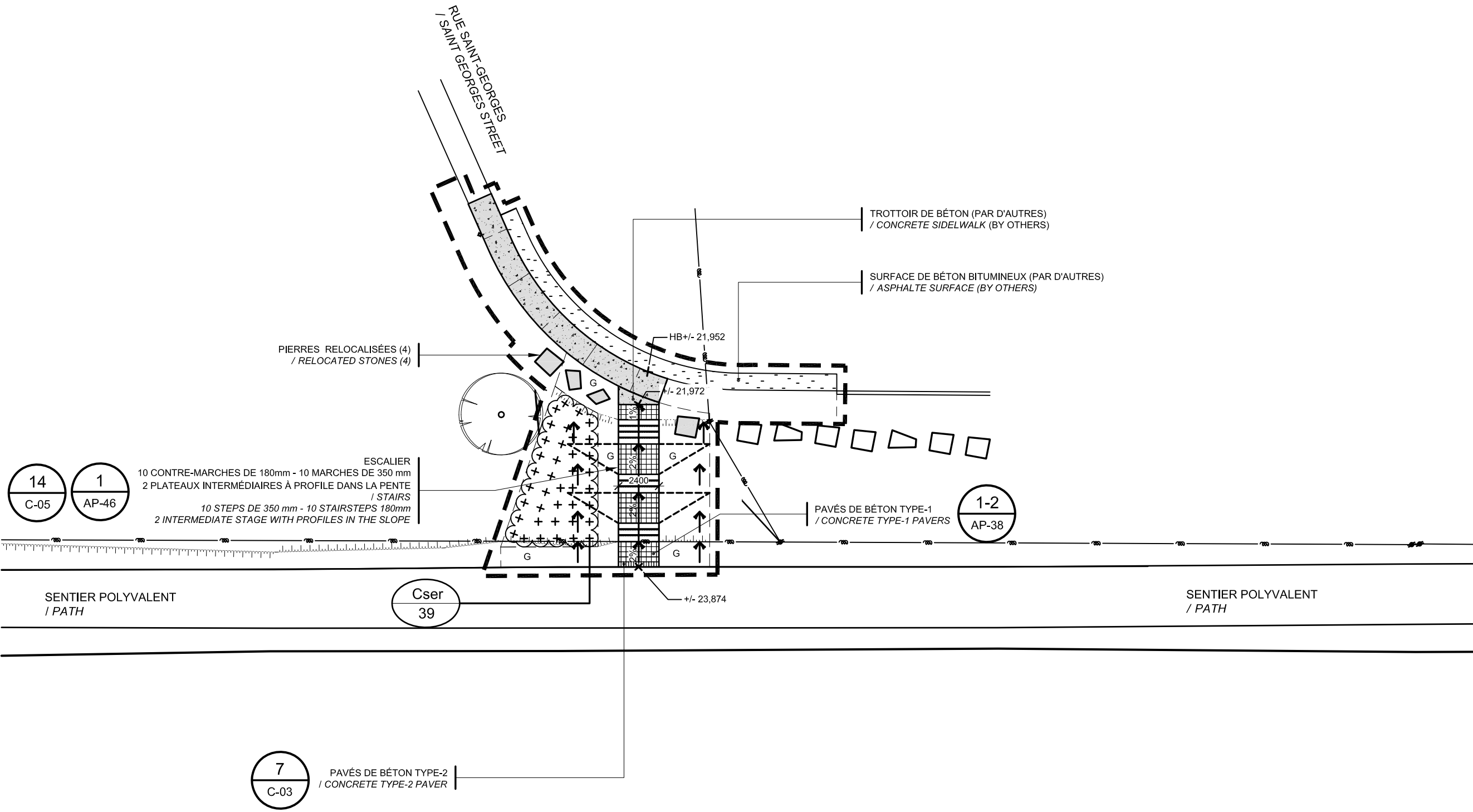
CLIENT / CLIENT

Lieu historique national du Canal-de-Chambly




LÉGENDE / KEY

- LIMITE DES TRAVAUX / DELIMITATIONS WORKS
- Sp CODE DE PLANT / PLANT CODE
- QUANTITÉ DE PLANT / QUANTITY OF PLANTS
- LIMITE D'ENGAZONNEMENT / GRASSING LIMIT
- G GAZON EN PLAQUES / SODDING
- 15.970 + NIVEAUX PROPOSÉS / PROPOSED LEVELS
- SENS DE LA PENTE / DIRECTION OF THE SLOPE



NOTE:
SIGNALISATION ET MARQUAGE (VOIR SPÉC. ING.)
SIGNAL AND PAINTING (SEE ING. SPEC.)

RÉV.	DATE	DESCRIPTION	PAR
0	19-08-02	POUR SOUMISSION	AN
RÉVISIONS			



TITRE DU PROJET / PROJECT TITLE
**SÉCURITÉ PISTE - L.H.N.C DU CANAL-DE-CHAMBLY
CHAMBLY CANAL
NHS - PATH SAFETY**

TITRE DU PLAN / PLAN TITLE
**SECTEUR 07 - CHAÎNAGE 1.64
PLAN D'IMPLANTATION ET DE
PLANTATION
SECTOR 7 - CHAIN 1.64
PLAN VIEW AND PLANTATION**

OPTION aménagement
225, De Saint-Vallier Est,
Québec (Québec) G1K 3P2
T : 418 640 0519
C : info@optionamenagement.com

CIMA+
3385, Rue King Ouest,
Sherbrooke (Québec) J1L 1P8
T : 819-565-3386

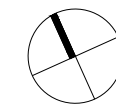
CONÇU PAR / DESIGNED BY L.PLARD
DESSINÉ PAR / DRAWN BY L.PLARD
APPROUVÉ PAR / APPROVED BY A.NADEAU

ÉCHELLE / 1:250 SCALE DATE 2019-01-29 NO.DESSIN / DRAWING NO
PROJET NO. / 201808 PROJECT NO. AP-13 / AP-52

CANAL-DE-CHAMBLY
CHAMBLY CANAL

Tableau de plantation secteur 07 - chainage 1,64 / Plantation tab, Sector 07 - Chain 1,64

Code	Nom / Name	Calibre / Caliber	Mode / Mode	Distance / Distance	Quantité / Quantity	Détails / Details
Arbustes / Shrubs						
Cser	Cornus sericea "Flaviramea" / Cornouiller Jaune	hauteur / high : 600 mm	Contenant / Pot	1000	39	1 / AP 39



CLIENT / CLIENT

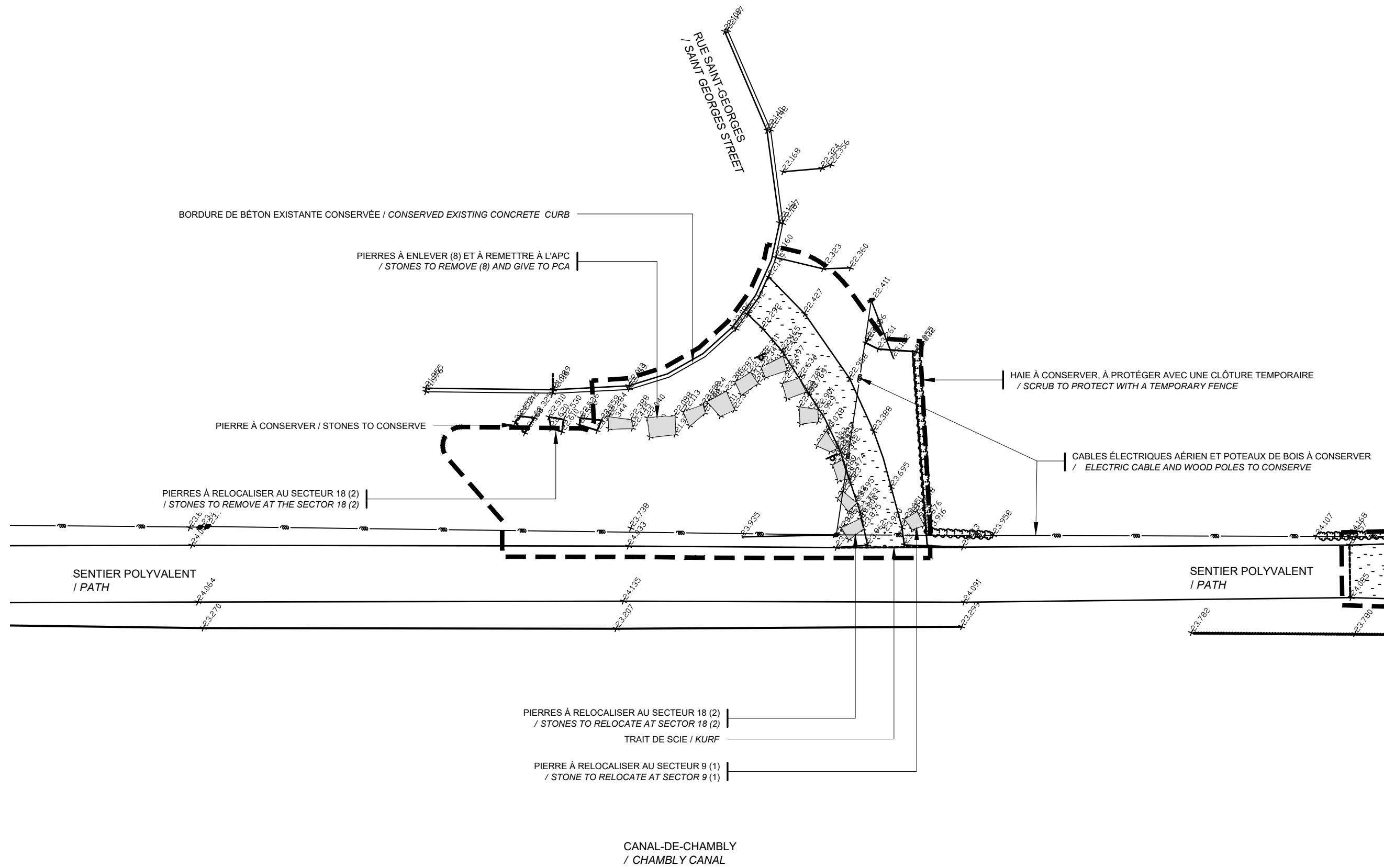
Lieu historique national du Canal-de-Chambly



LÉGENDE / KEY

--- LIMITE DES TRAVAUX / DELIMITATIONS WORKS

--- SURFACE DE BÉTON BITUMINEUX AVEC FONDATION GRANULAIRE À DÉMOLIR / ASPHALT SURFACE WITH CRUSH FONDATION TO DEMOLISH



BORDURE DE BÉTON EXISTANTE CONSERVÉE / CONSERVED EXISTING CONCRETE CURB

PIERRES À ENLEVER (8) ET À REMETTRE À L'APC / STONES TO REMOVE (8) AND GIVE TO PCA

PIERRE À CONSERVER / STONES TO CONSERVE

PIERRES À RELOCALISER AU SECTEUR 18 (2) / STONES TO REMOVE AT THE SECTOR 18 (2)

SENTIER POLYVALENT / PATH

SENTIER POLYVALENT / PATH

HAIE À CONSERVER, À PROTÉGER AVEC UNE CLÔTURE TEMPORAIRE / SCRUB TO PROTECT WITH A TEMPORARY FENCE

CABLES ÉLECTRIQUES AÉRIEN ET POTEAUX DE BOIS À CONSERVER / ELECTRIC CABLE AND WOOD POLES TO CONSERVE

PIERRES À RELOCALISER AU SECTEUR 18 (2) / STONES TO RELOCATE AT SECTOR 18 (2)

TRAIT DE SCIE / KURF


PIERRE À RELOCALISER AU SECTEUR 9 (1) / STONE TO RELOCATE AT SECTOR 9 (1)

CANAL-DE-CHAMBLY / CHAMBLY CANAL

SOURCES / SOURCES:
RELEVÉ / SURVEY, CIMA, 2019-01-15:
- ACAD-S12229A RELEVÉ.DWG

RÉV.	DATE	DESCRIPTION	PAR
0	19-08-02	POUR SOUMISSION	AN
RÉVISIONS			

SCEAUX / STAMP



TITRE DU PROJET / PROJECT TITLE

SÉCURITÉ PISTE - L.H.N.C DU CANAL-DE-CHAMBLY
CHAMBLY CANAL
NHS - PATH SAFETY

TITRE DU PLAN / PLAN TITLE

SECTEUR 08 - CHAÎNAGE 1.74
PLAN DE LA SITUATION EXISTANTE
ET DÉMOLITION
SECTOR 08 - CHAIN 1.74
EXISTING SITUATION AND DEMOLISH

OPTION aménagement
225, De Saint-Vallier Est,
Québec (Québec) G1K 3P2
T: 418 640 0519
C: info@optionamenagement.com

CIMA +
3385, Rue King Ouest,
Sherbrooke (Québec) J1L 1P8
T: 819-565-3386

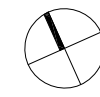
CONÇU PAR / DESIGNED BY L.PLARD

DESSINÉ PAR / DRAWN BY L.PLARD

APPROUVÉ PAR / APPROVED BY A.NADEAU

ÉCHELLE / 1:250 DATE 2019-01-29 NO.DESSIN / SCALE DRAWING NO

PROJET NO. / 201808 PROJECT NO. AP-14 / AP-52



CLIENT / CLIENT

Lieu historique national du Canal-de-Chambly




LÉGENDE / KEY

- LIMITE DES TRAVAUX / DELIMITATIONS WORKS
- SURFACE DE BÉTON BITUMEUX (VOIR SPÉC. ING.) / ASPHALT SURFACE (SEE SPEC. ING.)
- CODE DE PLANT / PLANT CODE
- QUANTITÉ DE PLANT / QUANTITY OF PLANTS
- LIMITE D'ENGAZONNEMENT / GRASSING LIMIT
- GAZON EN PLAQUES / SODDING
- NIVEAUX PROPOSÉS / PROPOSED LEVELS
- SENS DE LA PENTE / DIRECTION OF THE SLOPE

NOTE:
SIGNALISATION ET MARQUAGE (VOIR SPÉC. ING.)
SIGNAL AND PAINTING (SEE ING. SPEC.)

RÉV.	DATE	DESCRIPTION	PAR
0	19-08-02	POUR SOUMISSION	AN
RÉVISIONS			

SEEAUX / STAMP



TITRE DU PROJET / PROJECT TITLE

SÉCURITÉ PISTE - L.H.N.C DU CANAL-DE-CHAMBLY
CHAMBLY CANAL
NHS - PATH SAFETY

TITRE DU PLAN / PLAN TITLE

SECTEUR 08 - CHAÎNAGE 1.74
PLAN D'IMPLANTATION ET DE PLANTATION
SECTOR 08 - CHAIN 1.74
PLAN VIEW AND PLANTATION

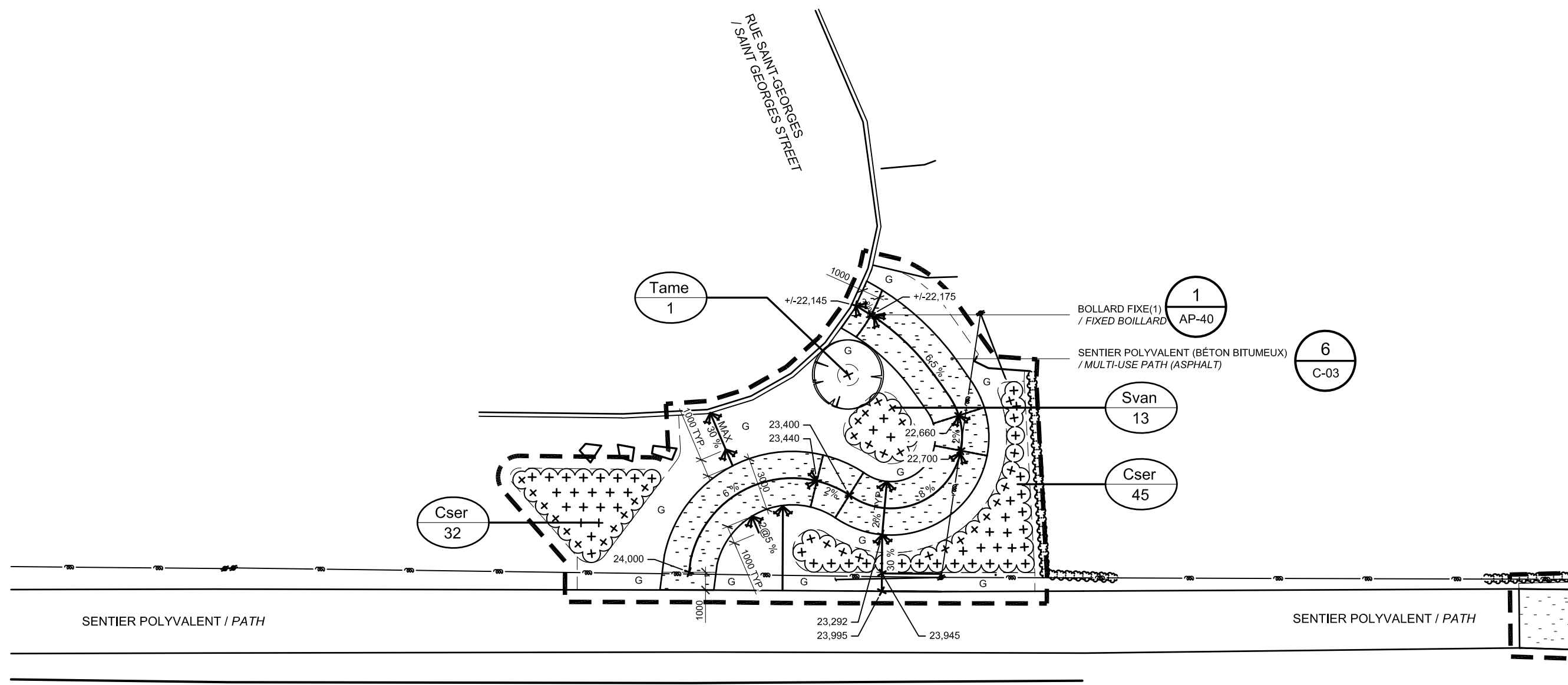
OPTION aménagement
225, De Saint-Vallier Est,
Québec (Québec) G1K 3P2
T: 418 640 0519
C: info@optionamenagement.com

CIMA+
3385, Rue King Ouest,
Sherbrooke (Québec) J1L 1P8
T: 819-565-3386

CONÇU PAR / DESIGNED BY L.PLARD
DESSINÉ PAR / DRAWN BY L.PLARD
APPROUVÉ PAR / APPROVED BY A.NADEAU

ÉCHELLE / 1:250 SCALE DATE 2019-01-29 NO.DESSIN / DRAWING NO

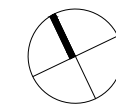
PROJET NO. / 201808 PROJECT NO. AP-15 / AP-52



CANAL-DE-CHAMBLY
CHAMBLY CANAL

Tableau de plantation secteur 08 - chainage 1,74 / Plantation tab, Sector 08 - Chain 1,74

Code	Nom / Name	Calibre / Caliber	Mode / Mode	Distance / Distance	Quantité / Quantity	Détails / Details
Arbres feuillus / Trees						
Tame	Tilia americana "Redmond" / Tilleul d'Amérique	50 mm diam.	Motte	isolé	1	2 / AP 39
Arbustes / Shrubs						
Cser	Cornus sericea "Flaviramea" / Cornouiller Jaune	hauteur / high : 600 mm	Contenant / Pot	1000	77	1 / AP 39
Svan	Spiraea x vanhouttei / Spirée de Van Houtte	hauteur / high : 600 mm	Contenant / Pot	1000	13	1 / AP 39



CLIENT / CLIENT

Lieu historique national du Canal-de-Chambly




LÉGENDE / KEY

- LIMITE DES TRAVAUX / DELIMITATIONS WORKS
- SURFACE DE BÉTON BITUMINEUX AVEC FONDATION GRANULAIRE A DEMOLIR / ASPHALT SURFACE WITH FONDATION TO DEMOLISH
- SURFACE DE CRIBLURE DE PIERRE À DÉMOLIR ET FONDATION GRANULAIRE SUR 150 mm / CRUSH STONE SURFACE TO DEMOLISH ON 150 MM

SOURCES / SOURCES:
 RELEVÉ / SURVEY, CIMA, 2019-01-15:
 - ACAD-S12229A RELEVÉ.DWG

RÉV.	DATE	DESCRIPTION	PAR
0	19-08-02	POUR SOUMISSION	AN
RÉVISIONS			

SCEAUX / STAMP



TITRE DU PROJET / PROJECT TITLE

**SÉCURITÉ PISTE - L.H.N.C
 DU CANAL-DE-CHAMBLY
 CHAMBLY CANAL
 NHS - PATH SAFETY**

TITRE DU PLAN / PLAN TITLE

**SECTEUR 09 - CHAÎNAGE 1.78
 PLAN DE LA SITUATION EXISTANTE
 ET DÉMOLITION
 SECTOR 09 - CHAIN 1.78
 EXISTING SITUATION AND DEMOLISH**

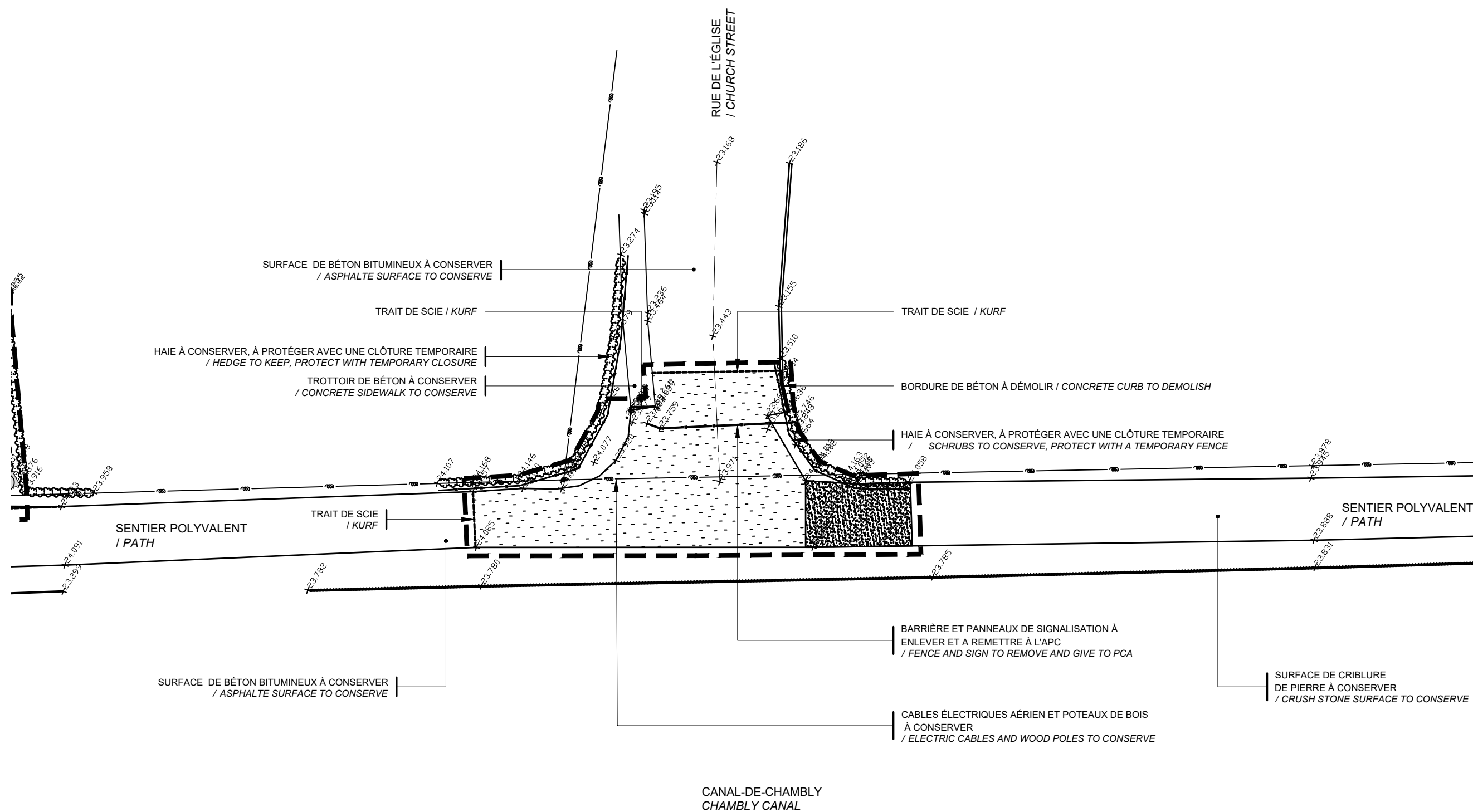
OPTION aménagement
 225, De Saint-Vallier Est,
 Québec (Québec) G1K 3P2
 T : 418 640 0519
 C : info@optionamenagement.com

CIMA+
 3385, Rue King Ouest,
 Sherbrooke (Québec) J1L 1P8
 T : 819-565-3386

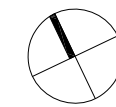
CONÇU PAR / DESIGNED BY L.PLARD
 DESSINÉ PAR / DRAWN BY L.PLARD
 APPROUVÉ PAR / APPROVED BY A.NADEAU

ÉCHELLE / 1:250 DATE 2019-01-29 NO.DESSIN /
 SCALE DRAWING NO

PROJET NO. / 201808 PROJECT NO. AP-16 / AP-52



CANAL-DE-CHAMBLY
 CHAMBLY CANAL

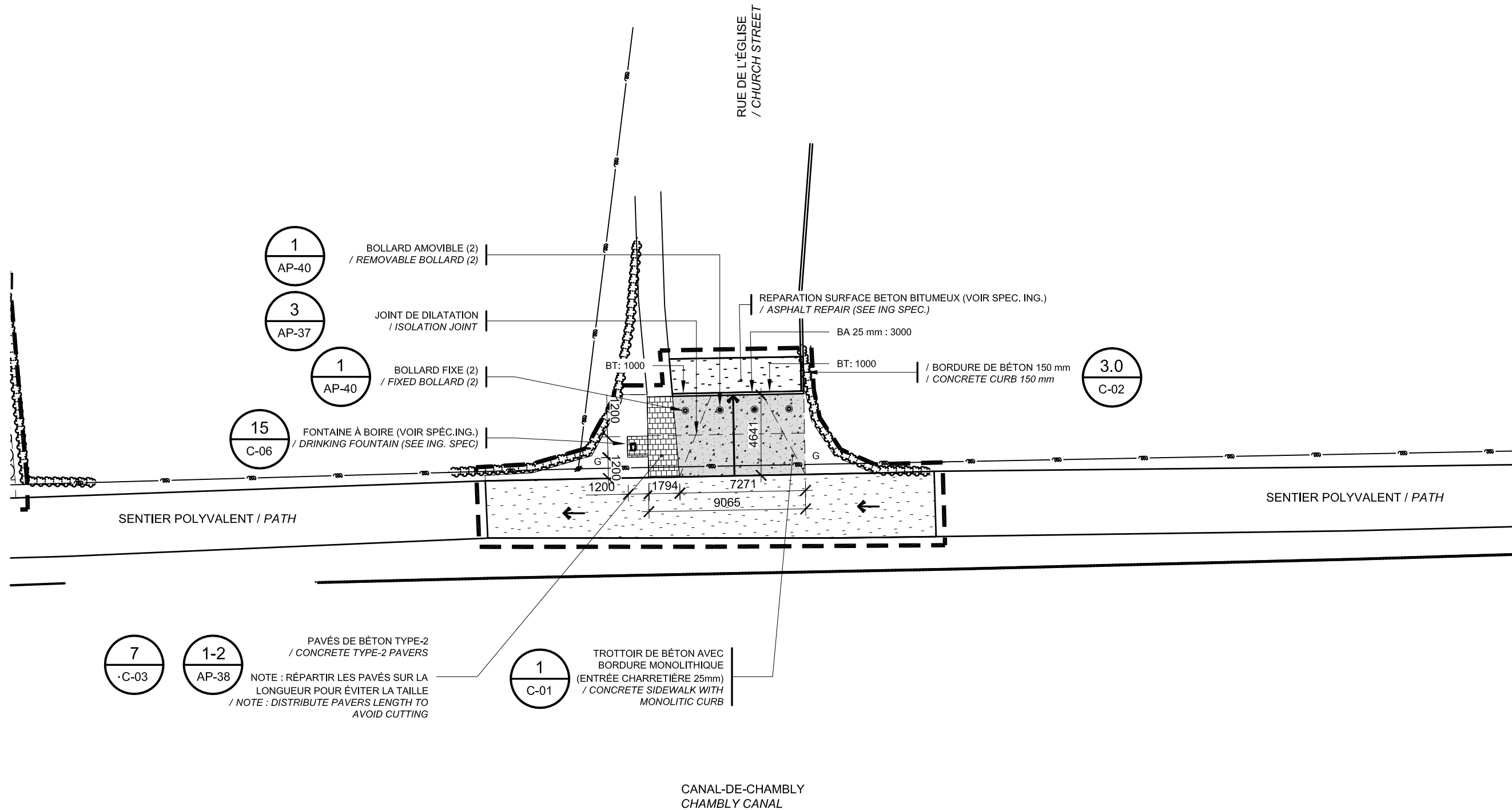


CLIENT / CLIENT

Lieu historique national du Canal-de-Chambly



- LÉGENDE / KEY
- LIMITE DES TRAVAUX / DELIMITATIONS WORKS
 - SURFACE DE BÉTON BITUMEUX (VOIR SPÉC. ING.) / ASPHALT SURFACE (SEE SPEC. ING.)
 - LIMITE D'ENGAZONNEMENT / GRASSING LIMIT
 - G GAZON EN PLAQUES / SODDING
 - BT BORDURE TRANSITION 1000 mm / TRANSITION EDGE 1000 MM
 - BA BORDURE ABAISSÉE / BOUNDED EDGE
 - SENS DE LA PENTE / DIRECTION OF THE SLOPE



NOTE:
SIGNALISATION ET MARQUAGE (VOIR SPÉC. ING.)
SIGNAL AND PAINTING (SEE ING. SPEC.)

RÉV.	DATE	DESCRIPTION	PAR
0	19-08-02	POUR SOUMISSION	AN
RÉVISIONS			



TITRE DU PROJET / PROJECT TITLE
SÉCURITÉ PISTE - L.H.N.C DU CANAL-DE-CHAMBLY / CHAMBLY CANAL NHS - PATH SAFETY

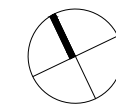
TITRE DU PLAN / PLAN TITLE
SECTEUR 09 - CHAÎNAGE 1.78 / PLAN D'IMPLANTATION / SECTOR 09 - CHAIN 1.78 PLAN VIEW

OPTION aménagement
225, De Saint-Vallier Est,
Québec (Québec) G1K 3P2
T: 418 640 0519
C: info@optionamenagement.com

CIMA+
3385, Rue King Ouest,
Sherbrooke (Québec) J1L 1P8
T: 819-565-3386

CONÇU PAR / DESIGNED BY L.PLARD
DESSINÉ PAR / DRAWN BY L.PLARD
APPROUVÉ PAR / APPROVED BY A.NADEAU

ÉCHELLE / 1:250 DATE 2019-01-29 NO.DESSIN / DRAWING NO
SCALE PROJECT NO. / 201808 PROJECT NO. AP-17 / AP-52



CLIENT / CLIENT

Lieu historique national du Canal-de-Chambly




LÉGENDE / KEY

- LIMITE DES TRAVAUX / DELIMITATIONS WORKS
- SURFACE DE BÉTON BITUMINEUX AVEC FONDATION GRANULAIRE À DÉMOLIR / ASPHALT SURFACE WITH CRUSH FOUNDATION TO DEMOLISH
- SURFACE DE CRIBLURE DE PIERRE À DÉMOLIR ET FONDATION GRANULAIRE SUR 150 MM / CRUSH STONE AND FOUNDATIONS TO DEMOLISH

SOURCES / SOURCES:
 RELEVÉ / SURVEY, CIMA, 2019-01-15:
 - ACAD-S12229A RELEVÉ.DWG

RÉV.	DATE	DESCRIPTION	PAR
0	19-08-02	POUR SOUMISSION	AN
RÉVISIONS			

SCEAUX / STAMP



TITRE DU PROJET / PROJECT TITLE
SÉCURITÉ PISTE - L.H.N.C DU CANAL-DE-CHAMBLY
CHAMBLY CANAL
NHS - PATH SAFETY

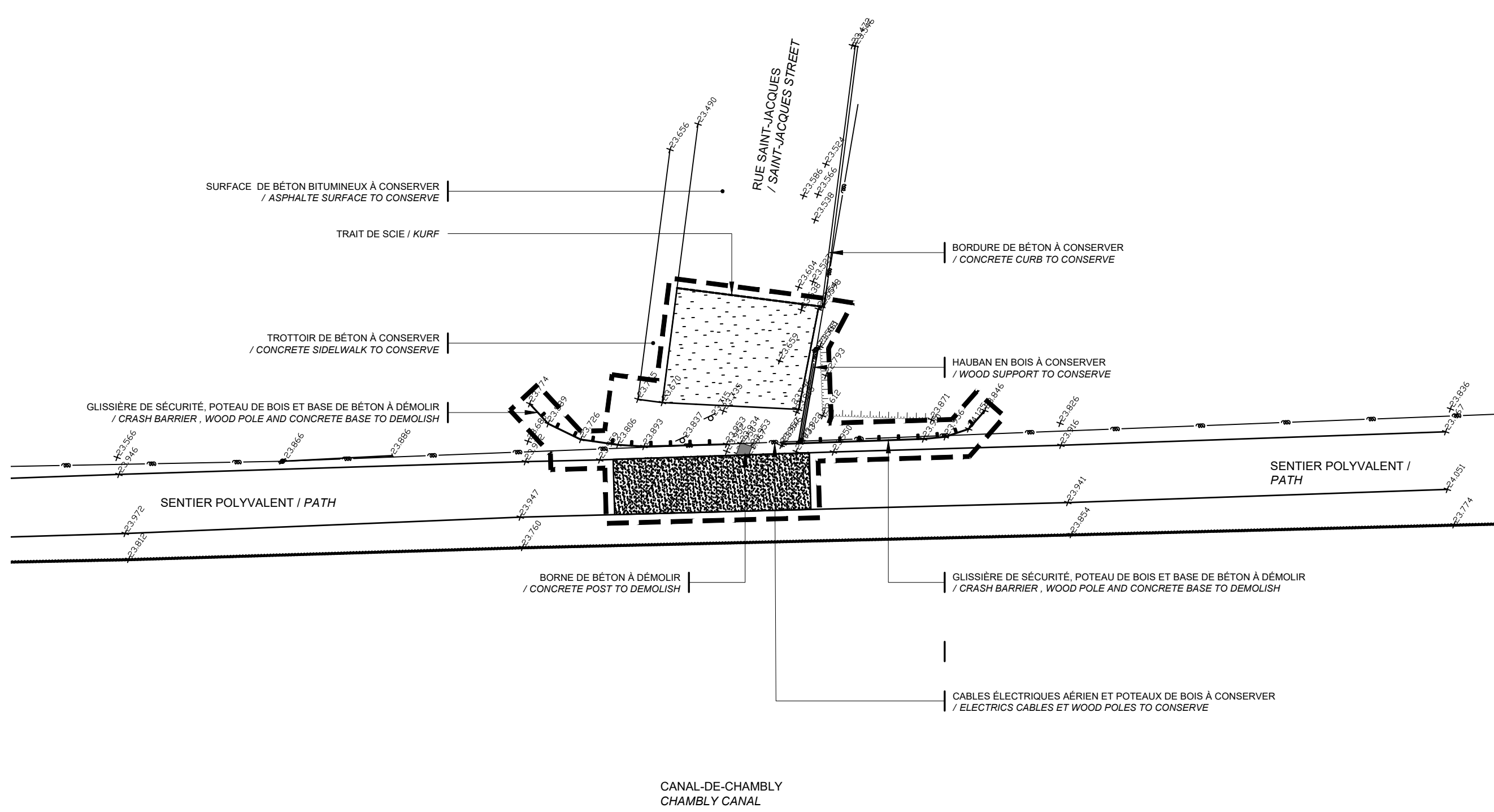
TITRE DU PLAN / PLAN TITLE
SECTEUR 10 - CHAÎNAGE 1.87
PLAN DE LA SITUATION EXISTANTE
ET DÉMOLITION
SECTOR 10 - CHAIN 1.87
EXISTING SITUATION AND DEMOLISH

OPTION aménagement
 225, De Saint-Vallier Est,
 Québec (Québec) G1K 3P2
 T : 418 640 0519
 C : info@optionamenagement.com

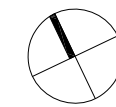
CIMA+
 3385, Rue King Ouest,
 Sherbrooke (Québec) J1L 1P8
 T : 819-565-3386

CONÇU PAR / DESIGNED BY L.PLARD
 DESSINÉ PAR / DRAWN BY L.PLARD
 APPROUVÉ PAR / APPROVED BY A.NADEAU

ÉCHELLE / 1:250 DATE 2019-01-29 NO.DESSIN / DRAWING NO
 SCALE PROJECT NO. / 201808 PROJECT NO. AP-18 / AP-52




CANAL-DE-CHAMBLY
 CHAMBLY CANAL



- LÉGENDE / KEY
- LIMITE DES TRAVAUX / DELIMITATIONS WORKS
 - RECONSTRUCTION DE LA CHAUSSEE / ROAD STRUCTURE REPAIR
 - SENTIER POLYVALENT (CRIBLURE) / MULTI-USE PATH (SCREENINGS) 5
C-03
 - Sp CODE DE PLANT / PLANT CODE
 - QUANTITÉ DE PLANT / QUANTITY OF PLANTS
 - LIMITE D'ENGAZONNEMENT / GRASSING LIMIT
 - G GAZON EN PLAQUES / SODDING
 - BT NIVEAUX PROPOSÉS / PROPOSED LEVELS
 - SENS DE LA PENTE / DIRECTION OF THE SLOPE

NOTE:
 SIGNALISATION ET MARQUAGE (VOIR SPÉC. ING.)
 SIGNAL AND PAINTING (SEE ING. SPEC.)

RÉV.	DATE	DESCRIPTION	PAR
0	19-08-02	POUR SOUMISSION	AN
RÉVISIONS			



TITRE DU PROJET / PROJECT TITLE
SÉCURITÉ PISTE - L.H.N.C DU CANAL-DE-CHAMBLY
CHAMBLY CANAL
NHS - PATH SAFETY

TITRE DU PLAN / PLAN TITLE
SECTEUR 10 - CHAÎNAGE 1.87
PLAN D'IMPLANTATION
SECTOR 10 - CHAIN 1.87
PLAN VIEW

OPTION aménagement
 225, De Saint-Vallier Est,
 Québec (Québec) G1K 3P2
 T: 418 640 0519
 C: info@optionamenagement.com

CIMA+
 3385, Rue King Ouest,
 Sherbrooke (Québec) J1L 1P8
 T: 819-565-3386

CONÇU PAR / DESIGNED BY L.PLARD
 DESSINÉ PAR / DRAWN BY L.PLARD
 APPROUVÉ PAR / APPROVED BY A.NADEAU

ÉCHELLE / 1:250 SCALE DATE 2019-01-29 NO.DESSIN / DRAWING NO
 PROJET NO. / 201808 PROJECT NO. AP-19 / AP-52

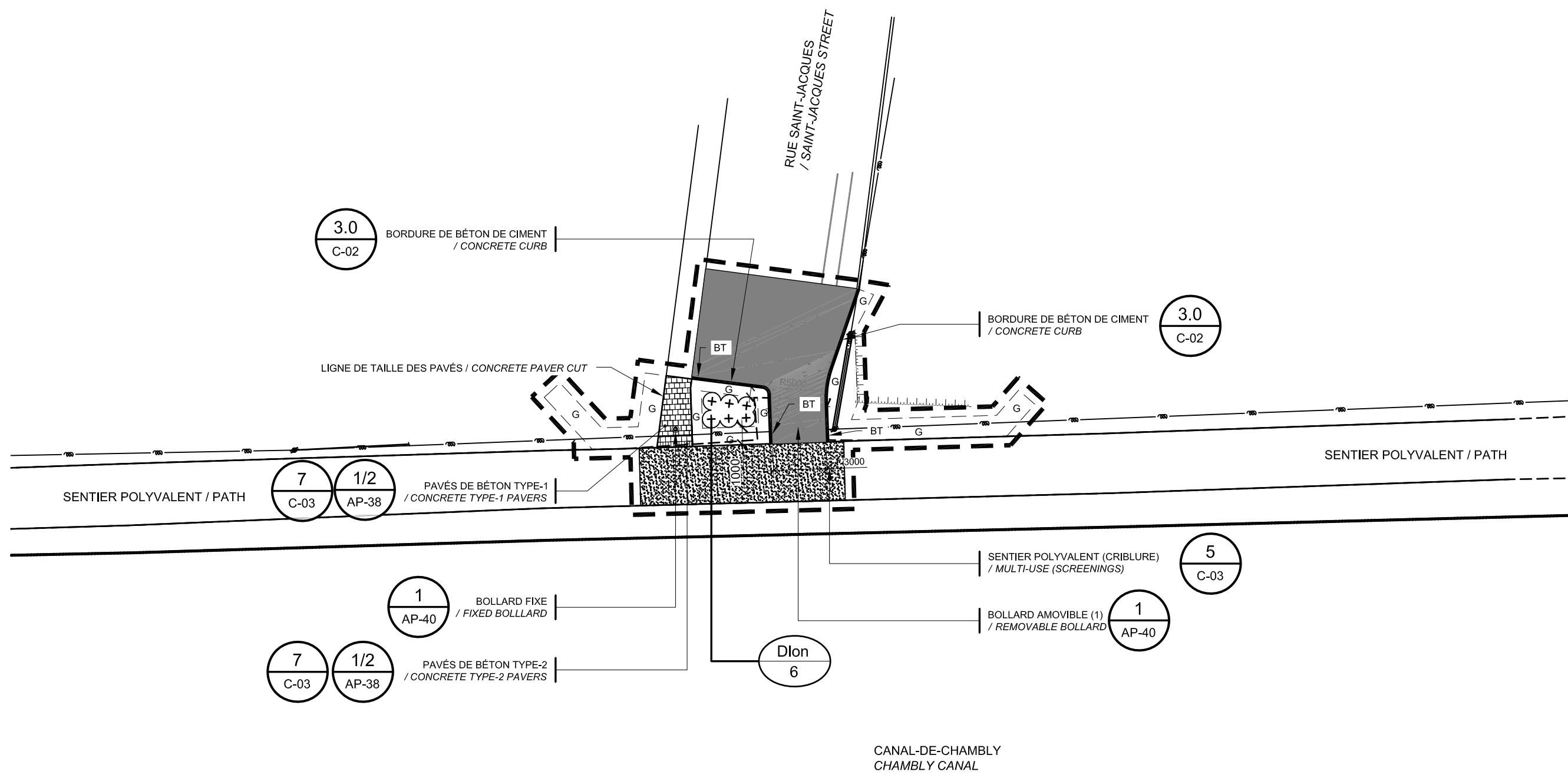
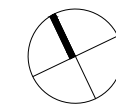


Tableau de plantation secteur 10 - chaînage 1,84 / Plantation tab, Sector 10 - Chain 1,87

Code	Nom / Name	Calibre / Caliber	Mode / Mode	Distance / Distance	Quantité / Quantity	Détails / Details
Arbustes / Shrubs						
Dlon	Dierville Lonicera / Diervillée du Canada	hauteur / high : 600 mm	Contenant / Pot	1000	6	1 / AP 39



CLIENT / CLIENT

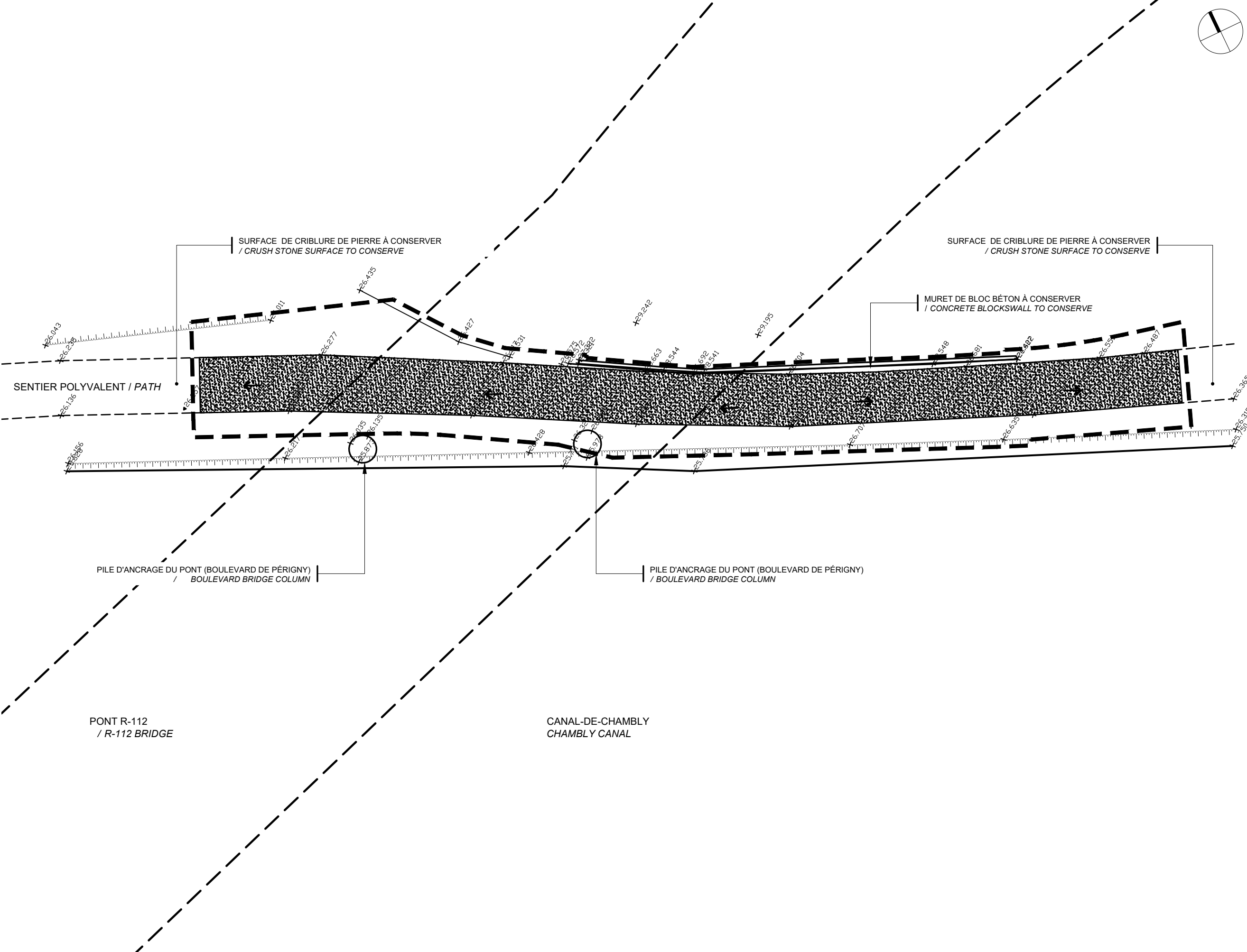
Lieu historique national du Canal-de-Chambly



LÉGENDE / KEY

--- LIMITE DES TRAVAUX / DELIMITATIONS WORKS

[Pattern] SURFACE DE CRIBLURE DE PIERRE À DÉMOLIR ET FONDATION GRANULAIRE SUR 150 MM / CRUSH STONE AND FOUNDATIONS TO DEMOLISH



SOURCES / SOURCES:
RELEVÉ / SURVEY, CIMA, 2019-01-15:
- ACAD-S12229A RELEVÉ.DWG

RÉV.	DATE	DESCRIPTION	PAR
0	19-08-02	POUR SOUMISSION	AN
RÉVISIONS			

SCEAUX / STAMP



TITRE DU PROJET / PROJECT TITLE

SÉCURITÉ PISTE - L.H.N.C
DU CANAL-DE-CHAMBLY
CHAMBLY CANAL
NHS - PATH SAFETY

TITRE DU PLAN / PLAN TITLE

SECTEUR 12 - CHAÎNAGE 2.16
PLAN DE LA SITUATION EXISTANTE
ET DÉMOLITION
SECTOR 12 - CHAIN 2.16
EXISTING SITUATION AND DEMOLISH

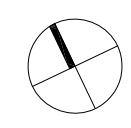
OPTION aménagement
225, De Saint-Vallier Est,
Québec (Québec) G1K 3P2
T : 418 640 0519
C : info@optionamenagement.com







CIMA+
3385, Rue King Ouest,
Sherbrooke (Québec) J1L 1P8
T : 819-565-3386

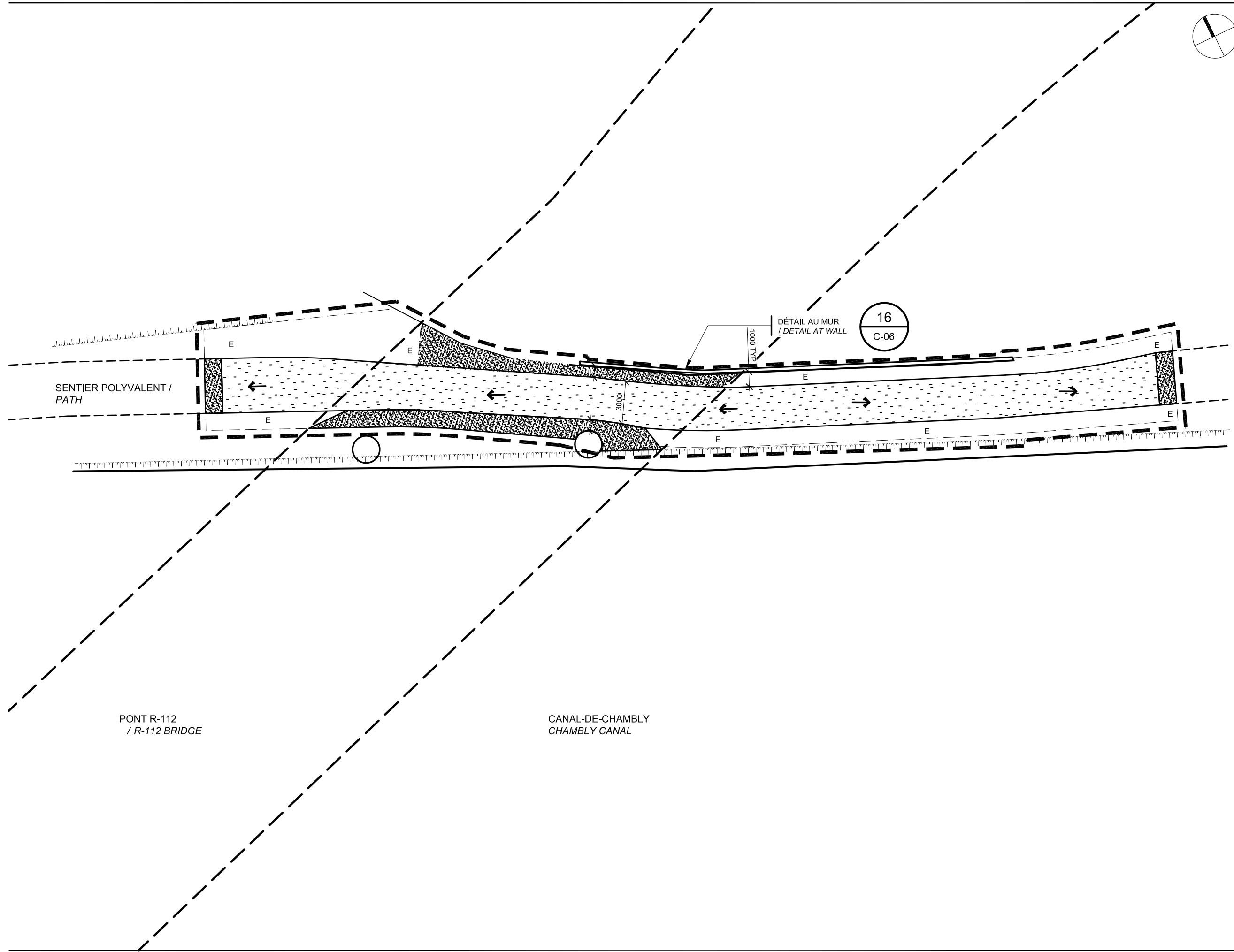
CONÇU PAR / DESIGNED BY L.PLARD
DESSINÉ PAR / DRAWN BY L.PLARD
APPROUVÉ PAR / APPROVED BY A.NADEAU

ÉCHELLE / 1:250 DATE 2019-01-29 NO.DESSIN /
SCALE DRAWING NO

PROJET NO. / 201808 PROJECT NO. AP-20 / AP-52



- LÉGENDE / KEY
-  LIMITE DES TRAVAUX / DELIMITATIONS WORKS
 -  SENTIER POLYVALENT (BÉTON BITUMEUX) / MULTI USE PATH (ASPHALT) 6
C-03
 -  SURFACE DE CRIBLURE DE PIERRE / CRUSH STONE SURFACE 5
C-03
 -  LIMITE D'ENGAZONNEMENT / GRASSING LIMIT
 -  E ENSEMENCEMENT / SEEDING
 -  → DRAINAGE / DRAINAGE



NOTE:
 SIGNALISATION ET MARQUAGE (VOIR SPÉC. ING.)
 SIGNAL AND PAINTING (SEE ING. SPEC.)

RÉV.	DATE	DESCRIPTION	PAR
0	19-08-02	POUR SOUMISSION	AN
RÉVISIONS			

SCEAUX / STAMP



TITRE DU PROJET / PROJECT TITLE
SÉCURITÉ PISTE - L.H.N.C DU CANAL-DE-CHAMBLY
CHAMBLY CANAL
NHS - PATH SAFETY

TITRE DU PLAN / PLAN TITLE
SECTEUR 12 - CHAÎNAGE 2.16
PLAN D'IMPLANTATION
SECTOR 12 - CHAIN 2.16
PLAN VIEW

 **OPTION aménagement**
 225, De Saint-Vallier Est,
 Québec (Québec) G1K 3P2
 T : 418 640 0519
 C : info@optionamenagement.com




 **CIMA+**
 3385, Rue King Ouest,
 Sherbrooke (Québec) J1L 1P8
 T : 819-565-3386

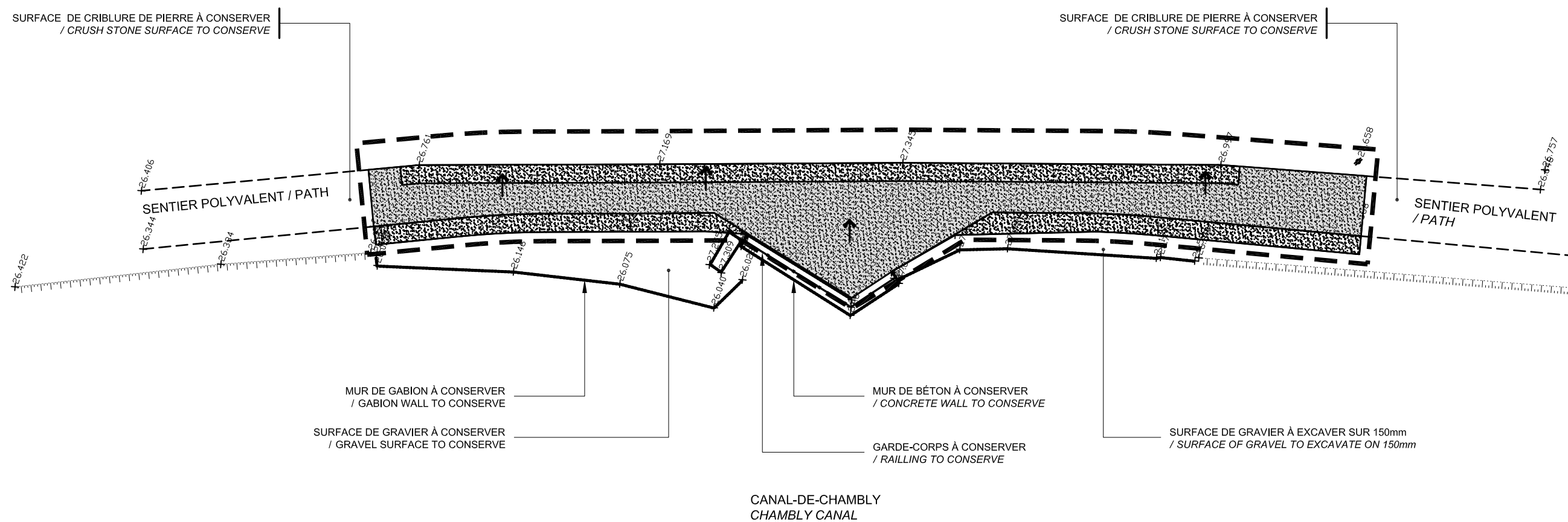
CONÇU PAR / DESIGNED BY L.PLARD
 DESSINÉ PAR / DRAWN BY L.PLARD
 APPROUVÉ PAR / APPROVED BY A.NADEAU

ÉCHELLE / 1:250 DATE 2019-01-29 NO.DESSIN / DRAWING NO
 SCALE PROJECT NO. / 201808 PROJECT NO. AP-21 / AP-52



LÉGENDE / KEY

-  LIMITE DES TRAVAUX / DELIMITATIONS WORKS
-  SURFACE DE CRIBLURE DE PIERRE À RAGRÉER SUR 85 MM / CRUSH STONE SURFACE TO SMOOTH ON 85MM
-  SURFACE DE CRIBLURE DE PIERRE À DÉMOLIR ET FONDATION GRANULAIRE SUR 150 mm / CRUSH STONE SURFACE REPAIR ON 150mm



SOURCES:

- RELEVÉ, CIMA, 2019-01-15:
- ACAD-S12229A RELEVÉ.DWG

RÉV.	DATE	DESCRIPTION	PAR
0	19-08-02	POUR SOUMISSION	AN
RÉVISIONS			

SCEAUX / STAMP




TITRE DU PROJET / PROJECT TITLE

SÉCURITÉ PISTE - L.H.N.C
DU CANAL-DE-CHAMBLY
CHAMBLY CANAL
NHS - PATH SAFETY

TITRE DU PLAN / PLAN TITLE

SECTEUR 13 - CHAÎNAGE 2.41
PLAN DE LA SITUATION EXISTANTE
ET DÉMOLITION
SECTOR 13 - CHAIN 2.41
EXISTING SITUATION AND DEMOLISH

 **OPTION** aménagement
225, De Saint-Vallier Est,
Québec (Québec) G1K 3P2
T: 418 640 0519
C: info@optionamenagement.com

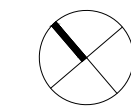
 **CIMA+**
3385, Rue King Ouest,
Sherbrooke (Québec) J1L 1P8
T: 819-565-3386

CONÇU PAR / DESIGNED BY L.PLARD
DESSINÉ PAR / DRAWN BY L.PLARD
APPROUVÉ PAR / APPROVED BY A.NADEAU







ÉCHELLE / 1:250 DATE 2019-01-29 NO.DESSIN /
SCALE DRAWING NO

PROJET NO. / 201808
PROJECT NO.

AP-22
AP-52



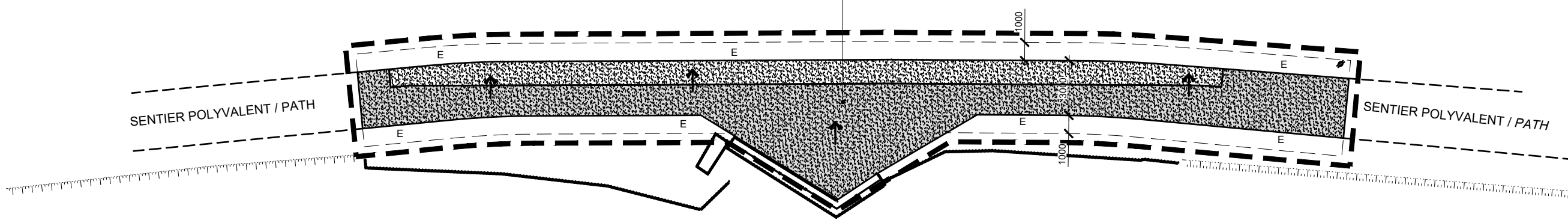
LÉGENDE / KEY

-  LIMITE DES TRAVAUX / DELIMITATIONS WORKS
-  SURFACE DE CRIBLURE DE PIERRE / CRUSH STONE SURFACE
-  SURFACE DE CRIBLURE DE PIERRE RAGRÉE / CRUSH STONE SURFACE REPAIR
-  LIMITE D'ENGAZONNEMENT / GRASSING LIMIT
-  E ENSEMENCEMENT / SEEDING
-  → DRAINAGE / DRAINAGE

5
C-03

5
C-03

SENTIER POLYVALENT (CRIBLURE)
/ MULTI-USE (SCREENINGS)



NOTE:
SIGNALISATION ET MARQUAGE (VOIR SPÉC. ING.)

RÉV.	DATE	DESCRIPTION	PAR
0	19-08-02	POUR SOUMISSION	AN
RÉVISIONS			

SCEAUX / STAMP

TITRE DU PROJET / PROJECT TITLE
**SÉCURITÉ PISTE - L.H.N.C
DU CANAL-DE-CHAMBLY
CHAMBLY CANAL
NHS - PATH SAFETY**

TITRE DU PLAN / PLAN TITLE
**SECTEUR 13 - CHAÎNAGE 2.41
PLAN D'IMPLANTATION
SECTOR 13 - CHAIN 2.41
PLAN VIEW**

 **OPTION aménagement**
225, De Saint-Vallier Est,
Québec (Québec) G1K 3P2
T : 418 640 0519
C : info@optionamenagement.com

 **CIMA+**
3385, Rue King Ouest,
Sherbrooke (Québec) J1L 1P8
T : 819-565-3386

CONÇU PAR / DESIGNED BY L.PLARD
DESSINÉ PAR / DRAWN BY L.PLARD
APPROUVÉ PAR / APPROVED BY A.NADEAU

ÉCHELLE / 1:250 DATE 2019-01-29 NO.DESSIN /
SCALE DRAWING NO
PROJET NO. / 201808 PROJECT NO. AP-23
AP-52

CANAL-DE-CHAMBLY
CHAMBLY CANAL



CLIENT / CLIENT

Lieu historique national du Canal-de-Chambly



LÉGENDE / KEY

--- LIMITE DES TRAVAUX / DELIMITATIONS WORKS

[Pattern] SURFACE DE CRIBLURE DE PIERRE À DÉMOLIR ET FONDATION GRANULAIRE SUR 150 MM / CRUSH STONE AND FONDATIONS TO DEMOLISH

SOURCES / SOURCES:
RELEVÉ / SURVEY, CIMA, 2019-01-15:
- ACAD-S12229A RELEVÉ.DWG

RÉV.	DATE	DESCRIPTION	PAR
0	19-08-02	POUR SOUMISSION	AN
RÉVISIONS			

SCEAUX / STAMP



TITRE DU PROJET / PROJECT TITLE

SÉCURITÉ PISTE - L.H.N.C DU CANAL-DE-CHAMBLY
CHAMBLY CANAL
NHS - PATH SAFETY

TITRE DU PLAN / PLAN TITLE

SECTEUR 15 - CHAÎNAGE 2.56
PLAN DE LA SITUATION EXISTANTE
ET DÉMOLITION
SECTOR 15 - CHAIN 2.56
EXISTING SITUATION AND DEMOLISH

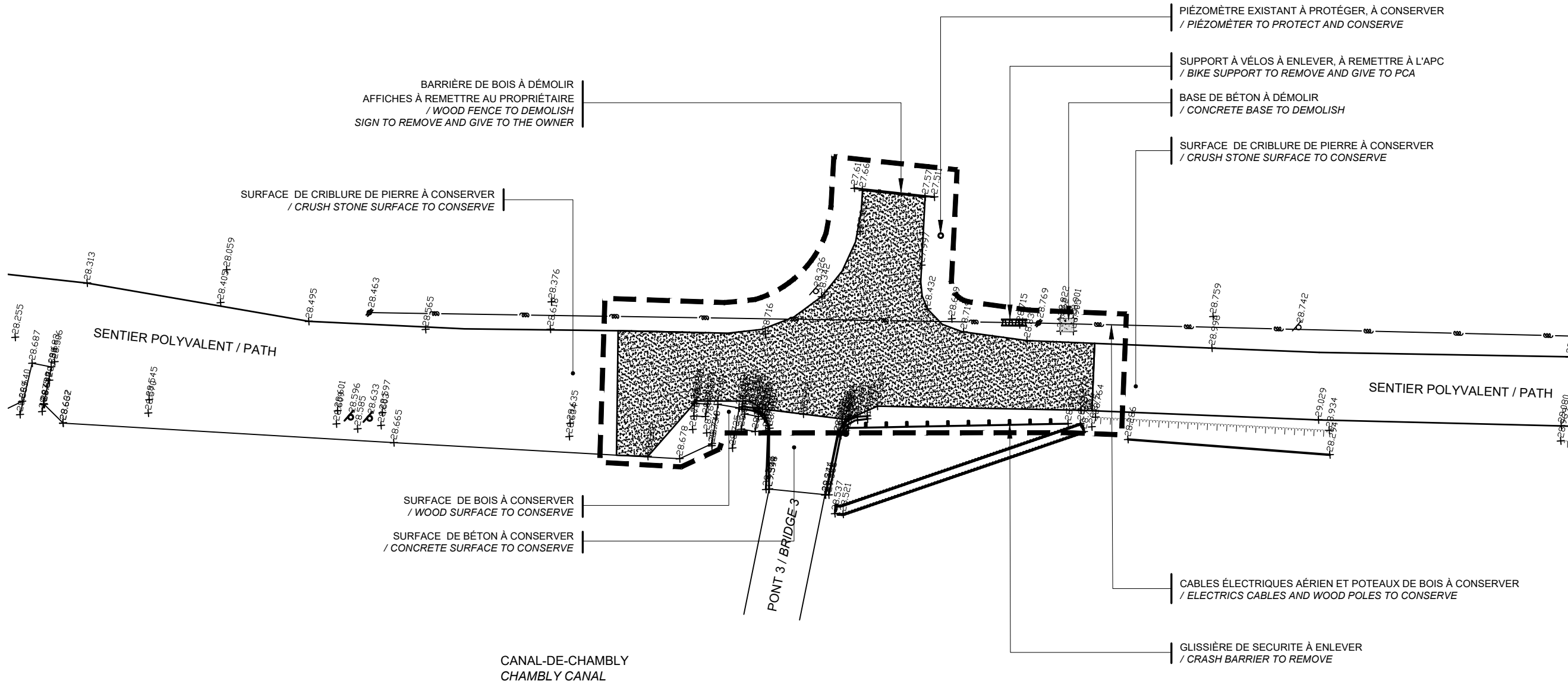
OPTION aménagement
225, De Saint-Vallier Est,
Québec (Québec) G1K 3P2
T: 418 640 0519
C: info@optionamenagement.com

CIMA +
3385, Rue King Ouest,
Sherbrooke (Québec) J1L 1P8
T: 819-565-3386

CONÇU PAR / DESIGNED BY L.PLARD
DESSINÉ PAR / DRAWN BY L.PLARD
APPROUVÉ PAR / APPROVED BY A.NADEAU

ÉCHELLE / 1:250 DATE 2019-01-29 NO.DESSIN /
SCALE DRAWING NO

PROJET NO. / 201808 PROJECT NO. AP-24 / AP-52



BARRIÈRE DE BOIS À DÉMOLIR
AFFICHES À REMETTRE AU PROPRIÉTAIRE
/ WOOD FENCE TO DEMOLISH
SIGN TO REMOVE AND GIVE TO THE OWNER

SURFACE DE CRIBLURE DE PIERRE À CONSERVER
/ CRUSH STONE SURFACE TO CONSERVE

SURFACE DE BOIS À CONSERVER
/ WOOD SURFACE TO CONSERVE

SURFACE DE BÉTON À CONSERVER
/ CONCRETE SURFACE TO CONSERVE

CANAL-DE-CHAMBLY
CHAMBLY CANAL

PIÉZOMÈTRE EXISTANT À PROTÉGER, À CONSERVER
/ PIÉZOMÈTRE TO PROTECT AND CONSERVE

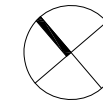
SUPPORT À VÉLOS À ENLEVER, À REMETTRE À L'APC
/ BIKE SUPPORT TO REMOVE AND GIVE TO PCA

BASE DE BÉTON À DÉMOLIR
/ CONCRETE BASE TO DEMOLISH

SURFACE DE CRIBLURE DE PIERRE À CONSERVER
/ CRUSH STONE SURFACE TO CONSERVE

CABLES ÉLECTRIQUES AÉRIEN ET POTEAUX DE BOIS À CONSERVER
/ ELECTRICS CABLES AND WOOD POLES TO CONSERVE

GLISSIÈRE DE SECURITE À ENLEVER
/ CRASH BARRIER TO REMOVE



CLIENT / CLIENT

Lieu historique national du Canal-de-Chambly



LÉGENDE / KEY

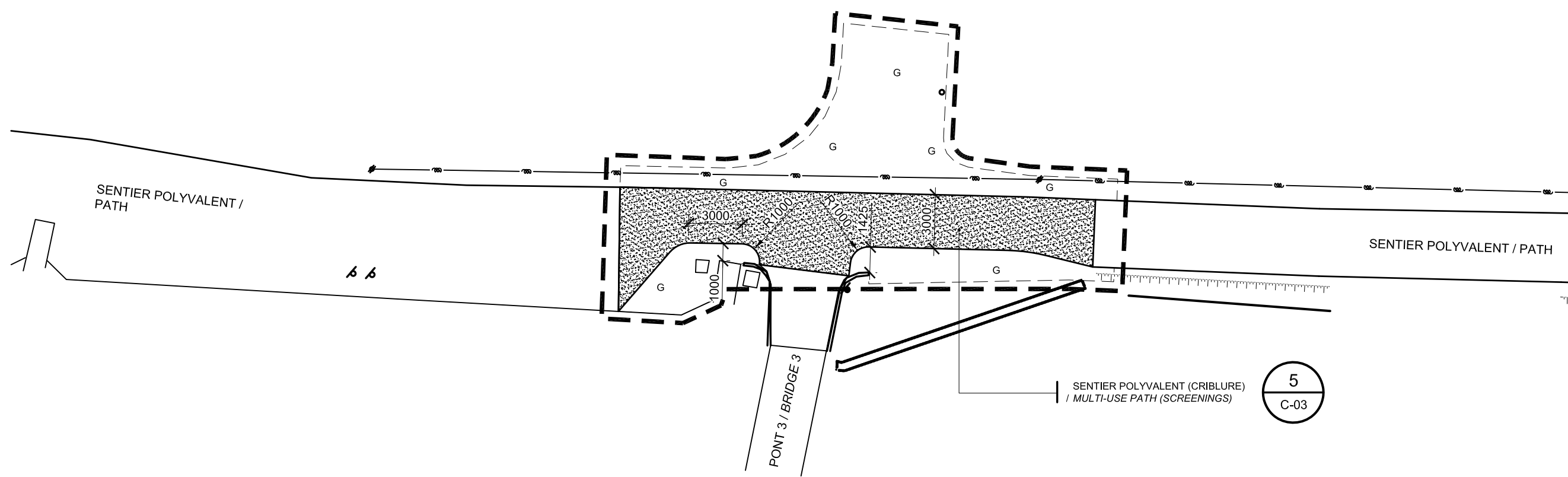
--- LIMITE DES TRAVAUX / DELIMITATIONS WORKS

SENTIER POLYVALENT (CRIBLURE) / MULTI-USE PATH (SCREENINGS)

5 / C-03

--- LIMITE D'ENGAZONNEMENT / GRASSING LIMIT


G GAZON EN PLAQUE / SODDING



NOTE: SIGNALISATION ET MARQUAGE (VOIR SPÉC. ING.) / SIGNAL AND PAINTING (SEE ING. SPEC.)

Table with 3 columns: RÉV., DATE, DESCRIPTION, AN, PAR. Row 0: 19-08-02, POUR SOUMISSION, AN.

SCEAUX / STAMP



TITRE DU PROJET / PROJECT TITLE

SÉCURITÉ PISTE - L.H.N.C DU CANAL-DE-CHAMBLY / CHAMBLY CANAL NHS - PATH SAFETY

TITRE DU PLAN / PLAN TITLE

SECTEUR 15 - CHAÎNAGE 2.56 / PLAN D'IMPLANTATION / SECTOR 15 - CHAIN 2.56 / PLAN VIEW

OPTION aménagement 225, De Saint-Valier Est, Québec (Québec) G1K 3P2 T: 418 640 0519 C: info@optionamenagement.com

CIMA+ 3385, Rue King Ouest, Sherbrooke (Québec) J1L 1P8 T: 819-565-3386

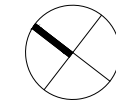
CONÇU PAR / DESIGNED BY L.PLARD / DESSINÉ PAR / DRAWN BY L.PLARD / APPROUVÉ PAR / APPROVED BY A.NADEAU

ÉCHELLE / 1:250 / DATE 2019-01-29 / NO.DESSIN / DRAWING NO

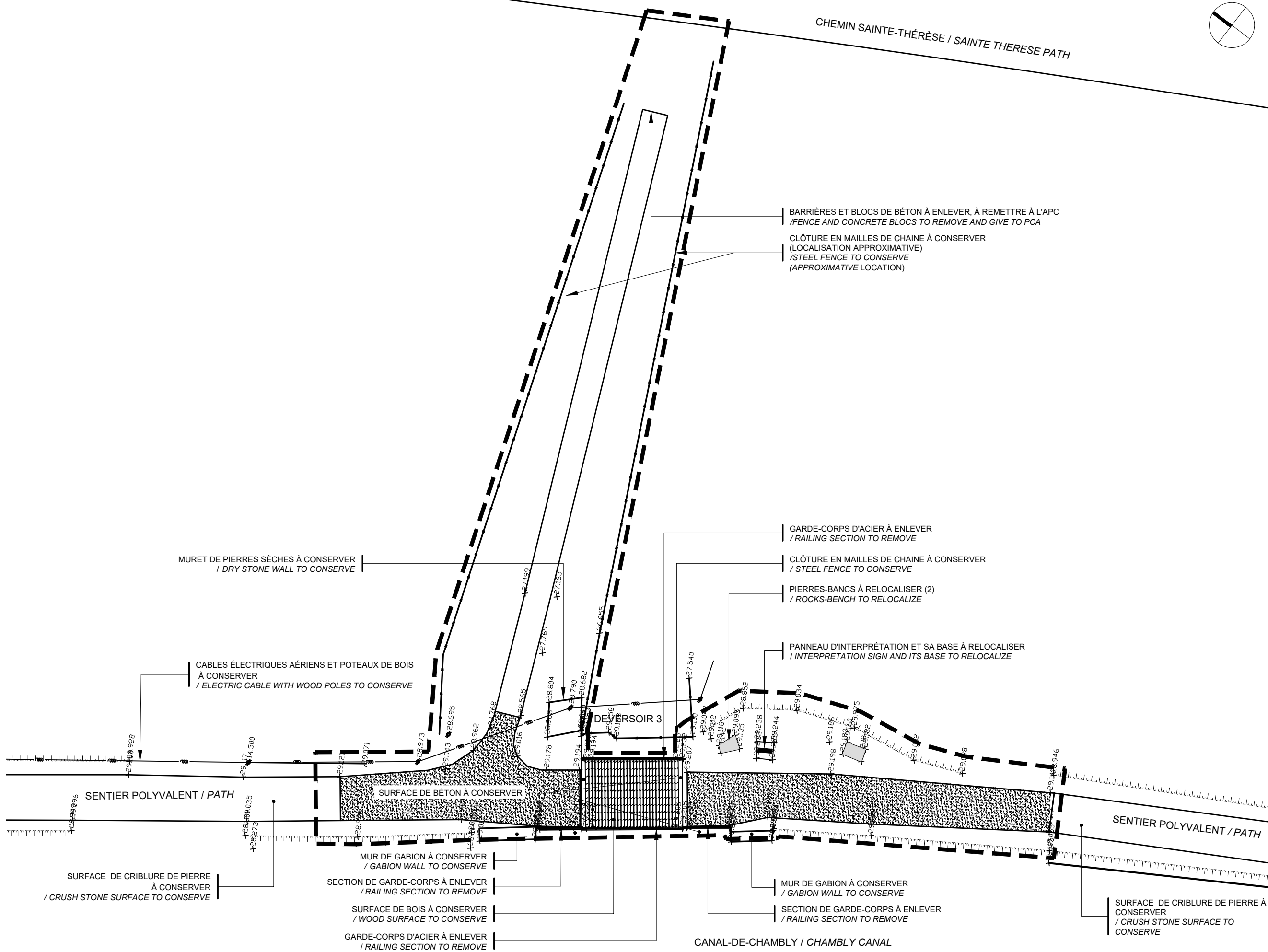
PROJET NO. / 201808 / PROJECT NO. / AP-25 / AP-52

--- LIMITE DES TRAVAUX / DELIMITATIONS WORKS

■ SURFACE DE CRIBLURE DE PIERRE À DÉMOLIR ET FONDATION GRANULAIRE SUR 150 MM / CRUSH STONE AND FOUNDATIONS TO DEMOLISH



CHEMIN SAINTE-THÉRÈSE / SAINTE THERESE PATH



BARRIÈRES ET BLOCS DE BÉTON À ENLEVER, À REMETTRE À L'APC / FENCE AND CONCRETE BLOCS TO REMOVE AND GIVE TO PCA
CLÔTURE EN MAILLES DE CHAÎNE À CONSERVER (LOCALISATION APPROXIMATIVE) / STEEL FENCE TO CONSERVE (APPROXIMATIVE LOCATION)

GARDE-CORPS D'ACIER À ENLEVER / RAILING SECTION TO REMOVE
CLÔTURE EN MAILLES DE CHAÎNE À CONSERVER / STEEL FENCE TO CONSERVE
PIERRES-BANCS À RELOCALISER (2) / ROCKS-BENCH TO RELOCALIZE

PANNEAU D'INTERPRÉTATION ET SA BASE À RELOCALISER / INTERPRETATION SIGN AND ITS BASE TO RELOCALIZE

MURET DE PIERRES SÈCHES À CONSERVER / DRY STONE WALL TO CONSERVE

CABLES ÉLECTRIQUES AÉRIENS ET POTEAUX DE BOIS À CONSERVER / ELECTRIC CABLE WITH WOOD POLES TO CONSERVE

SURFACE DE BÉTON À CONSERVER

SURFACE DE CRIBLURE DE PIERRE À CONSERVER / CRUSH STONE SURFACE TO CONSERVE

MUR DE GABION À CONSERVER / GABION WALL TO CONSERVE

SECTION DE GARDE-CORPS À ENLEVER / RAILING SECTION TO REMOVE

SURFACE DE BOIS À CONSERVER / WOOD SURFACE TO CONSERVE

GARDE-CORPS D'ACIER À ENLEVER / RAILING SECTION TO REMOVE

MUR DE GABION À CONSERVER / GABION WALL TO CONSERVE


SECTION DE GARDE-CORPS À ENLEVER / RAILING SECTION TO REMOVE

SURFACE DE CRIBLURE DE PIERRE À CONSERVER / CRUSH STONE SURFACE TO CONSERVE

SOURCES / SOURCES:
RELEVÉ / SURVEY, CIMA, 2019-01-15:
- ACAD-S12229A RELEVÉ.DWG

REV.	DATE	DESCRIPTION	PAR
0	19-08-02	POUR SOUMISSION	AN
RÉVISIONS			

SCEAUX / STAMP



TITRE DU PROJET / PROJECT TITLE
SÉCURITÉ PISTE - L.H.N.C DU CANAL-DE-CHAMBLY CHAMBLY CANAL NHS - PATH SAFETY

TITRE DU PLAN / PLAN TITLE
SECTEUR 17 - CHAÎNAGE 2.73 PLAN DE LA SITUATION EXISTANTE ET DÉMOLITION SECTOR 17 - CHAIN 2.73 - EXISTING SITUATION AND DEMOLISH

OPTION aménagement
225, De Saint-Vallier Est,
Québec (Québec) G1K 3P2
T : 418 640 0519
C : info@optionamenagement.com

CIMA +
3385, Rue King Ouest,
Sherbrooke (Québec) J1L 1P8
T : 819-565-3386

CONÇU PAR / DESIGNED BY L.PLARD
DESSINÉ PAR / DRAWN BY L.PLARD
APPROUVÉ PAR / APPROVED BY A.NADEAU

ÉCHELLE / 1:250 SCALE DATE 2019-01-29 NO.DESSIN / DRAWING NO AP-26 / AP-52
PROJET NO. / 201808 PROJECT NO.

LÉGENDE / KEY

- LIMITE DES TRAVAUX / DELIMITATIONS WORKS
- SURFACE DE BÉTON BITUMEUX (VOIR SPÉC. ING.) / ASPHALT SURFACE (SEE SPEC. ING.)
- SURFACE DE CRIBLURE DE PIERRE / CRUSH STONE SURFACE
- LIMITE D'ENGAZONNEMENT / GRASSING LIMIT
- E ENSEMENCEMENT / SEEDING
- G GAZON EN PLAQUE / SODDING

NOTE: SIGNALISATION ET MARQUAGE (VOIR SPÉC. ING.) / SIGNAL AND PAINTING (SEE ING. SPEC.)

RÉV.	DATE	DESCRIPTION	PAR
0	19-08-02	POUR SOUMISSION	AN
		REVISIONS	

SCEAUX / STAMP



TITRE DU PROJET / PROJECT TITLE

SÉCURITÉ PISTE - L.H.N.C DU CANAL-DE-CHAMBLY / CHAMBLY CANAL NHS - PATH SAFETY

TITRE DU PLAN / PLAN TITLE

SECTEUR 17 - CHAÎNAGE 2.73 / PLAN D'IMPLANTATION / SECTOR 17 - CHAIN 2.73 PLAN VIEW

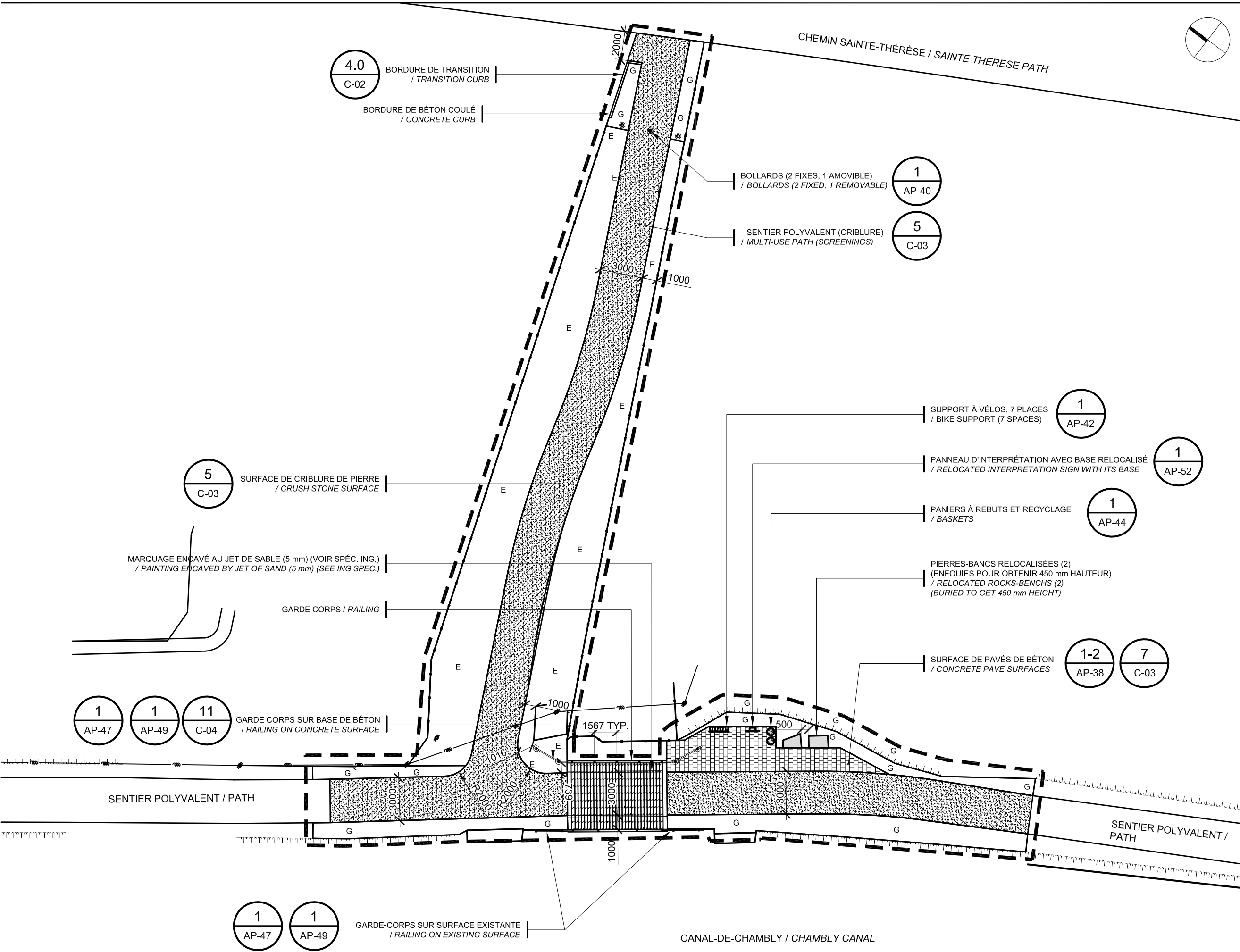
OPTION aménagement 225, De Saint-Vallier Est, Québec (Québec) G1K 3P2 T: 418 640 0519 C: info@optionamenagement.com

CIMA+ 3385, Rue King Ouest, Sherbrooke (Québec) J1L 1P8 T: 819-565-3386

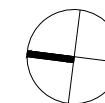
CONÇU PAR / DESIGNED BY L.PLARD / DESSINÉ PAR / DRAWN BY L.PLARD / APPROUVÉ PAR / APPROVED BY A.NADEAU

ÉCHELLE / 1:250 / SCALE / DATE 2019-01-29 / NO.DESSIN / DRAWING NO

PROJET NO. / 201808 / PROJECT NO. / AP-27 / AP-52



CANAL-DE-CHAMBLY / CHAMBLY CANAL



CLIENT / CLIENT

Lieu historique national du Canal-de-Chambly

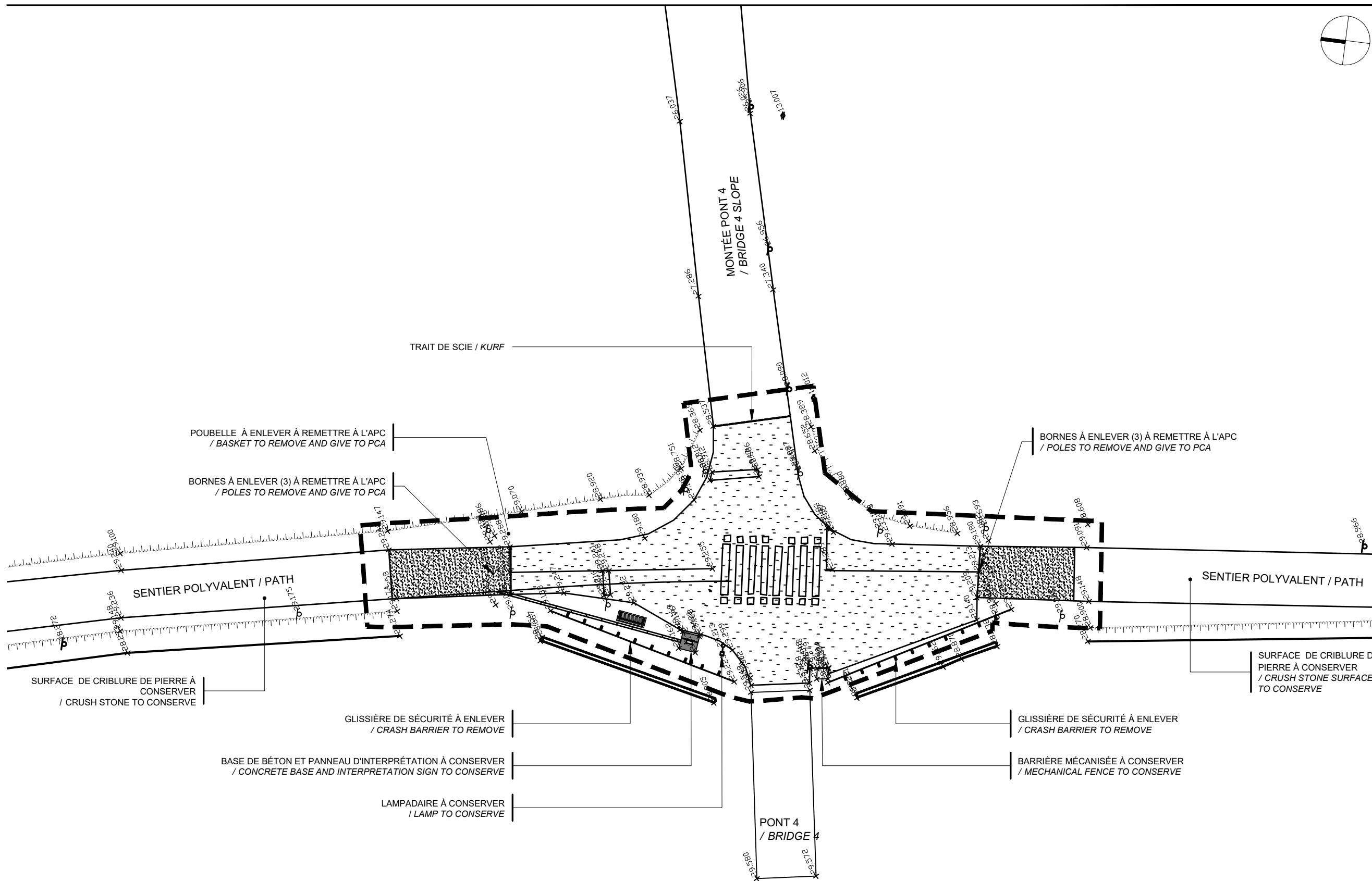


LÉGENDE / KEY

--- LIMITE DES TRAVAUX / DELIMITATIONS WORKS

--- SURFACE DE BÉTON BITUMINEUX AVEC FONDATION GRANULAIRE À DÉMOLIR / ASPHALT SURFACE WITH CRUSH FONDATION TO DEMOLISH

--- SURFACE DE CRIBLURE DE PIERRE À DÉMOLIR ET FONDATION GRANULAIRE SUR 150 MM / CRUSH STONE AND FONDATIONS TO DEMOLISH



SOURCES / SOURCES:
RELEVÉ / SURVEY, CIMA, 2019-01-15:
- ACAD-S12229A RELEVÉ.DWG

RÉV.	DATE	DESCRIPTION	PAR
0	19-08-02	POUR SOUMISSION	AN



TITRE DU PROJET / PROJECT TITLE
SÉCURITÉ PISTE - L.H.N.C DU CANAL-DE-CHAMBLY CHAMBLY CANAL NHS - PATH SAFETY

TITRE DU PLAN / PLAN TITLE
SECTEUR 18 - CHAÎNAGE 3.43 PLAN DE LA SITUATION EXISTANTE ET DÉMOLITION SECTOR 18 - CHAIN 3.43- EXISTING SITUATION AND DEMOLITION

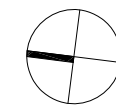
OPTION aménagement
225, De Saint-Vallier Est,
Québec (Québec) G1K 3P2
T : 418 640 0519
C : info@optionamenagement.com

CIMA +
3385, Rue King Ouest,
Sherbrooke (Québec) J1L 1P8
T : 819-565-3386

CONÇU PAR / DESIGNED BY L.PLARD
DESSINÉ PAR / DRAWN BY L.PLARD
APPROUVÉ PAR / APPROVED BY A.NADEAU

ÉCHELLE / 1:250 DATE 2019-01-29 NO.DESSIN / DRAWING NO
SCALE
PROJET NO. / 201808 PROJECT NO. AP-28 / AP-52

CANAL-DE-CHAMBLY
CHAMBLY CANAL



CLIENT / CLIENT

Lieu historique national du Canal-de-Chambly



LÉGENDE / KEY

- LIMITE DES TRAVAUX / DELIMITATIONS WORKS
- RECONSTRUCTION DE LA CHAUSSEE / ROAD STRUCTURE REPAIR (8 C-03)
- SENTIER POLYVALENT (CRIBLURE) / MULTI-USE PATH (SCREENINGS) (5 C-03)
- SENTIER POLYVALENT (BÉTON BITUMINEUX) / MULTI-USE PATH (ASPHALT) (6 C-03)
- LIMITE D'ENGAZONNEMENT / GRASSING LIMIT
- G GAZON EN PLAQUE / SODDING
- GLISSIÈRE DE SÉCURITÉ / GUIDE RAIL

NOTE: SIGNALISATION ET MARQUAGE (VOIR SPÉC. ING.) / SIGNAL AND PAINTING (SEE ING. SPEC.)

RÉV.	DATE	DESCRIPTION	PAR
0	19-08-02	POUR SOUMISSION	AN
RÉVISIONS			

SCEAUX / STAMP



TITRE DU PROJET / PROJECT TITLE

SÉCURITÉ PISTE - L.H.N.C DU CANAL-DE-CHAMBLY / CHAMBLY CANAL NHS - PATH SAFETY

TITRE DU PLAN / PLAN TITLE

SECTEUR 18 - CHÂINAGE 3.43 / PLAN D'IMPLANTATION / SECTOR 18 - CHAIN 3.43 PLAN VIEW

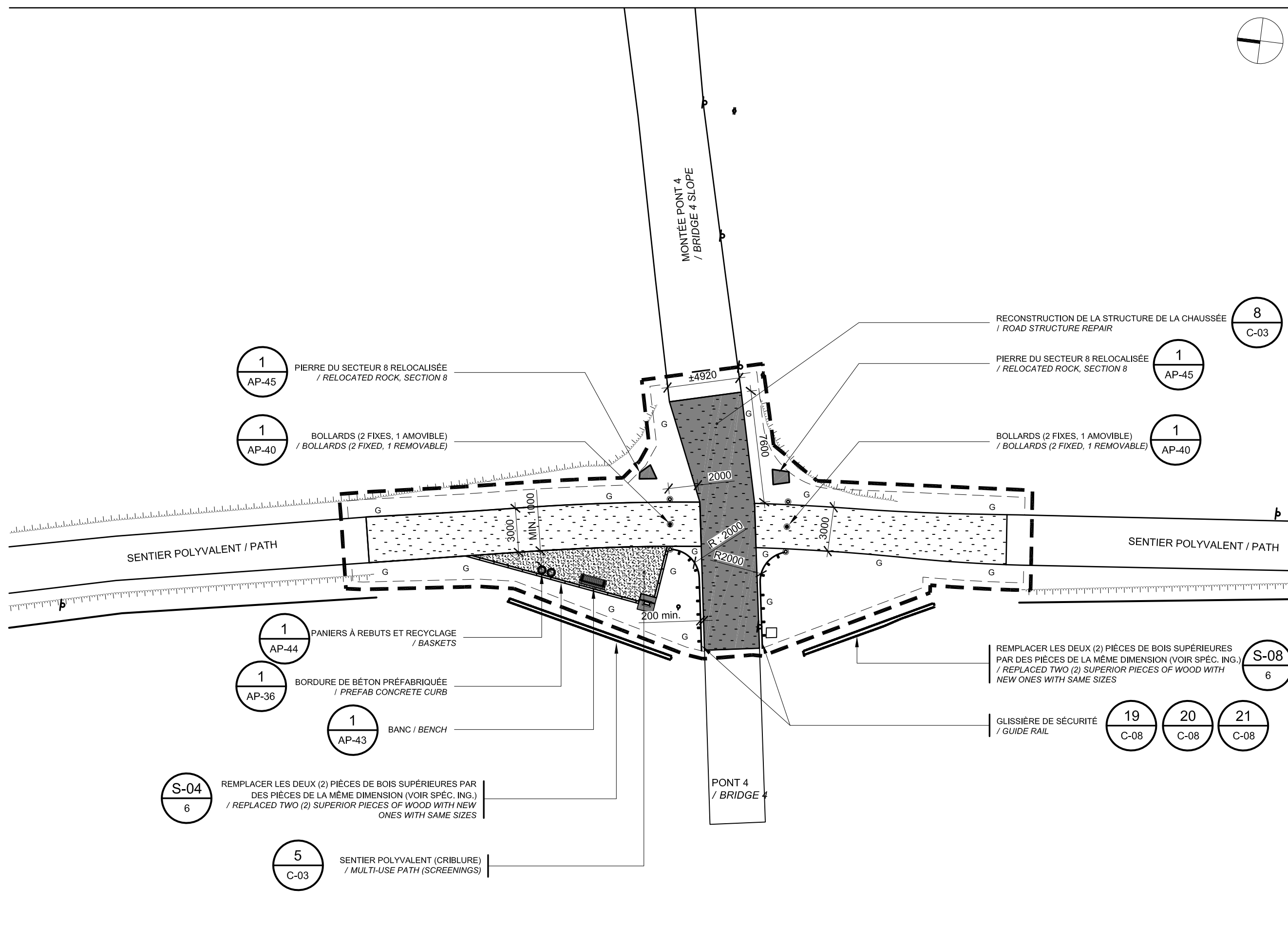
OPTION aménagement 225, De Saint-Vallier Est, Québec (Québec) G1K 3P2 T: 418 640 0519 C: info@optionamenagement.com

CIMA+ 3385, Rue King Ouest, Sherbrooke (Québec) J1L 1P8 T: 819-565-3386

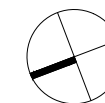
CONÇU PAR / DESIGNED BY L.PLARD
DESSINÉ PAR / DRAWN BY L.PLARD
APPROUVÉ PAR / APPROVED BY A.NADEAU

ÉCHELLE / 1:250 DATE 2019-01-29 NO.DESSIN / SCALE DRAWING NO

PROJET NO. / 201808 PROJECT NO. AP-29 / AP-52



CANAL-DE-CHAMBLY / CHAMBLÉ CANAL



CLIENT / CLIENT

Lieu historique national du Canal-de-Chambly

Parcs Canada Parks Canada

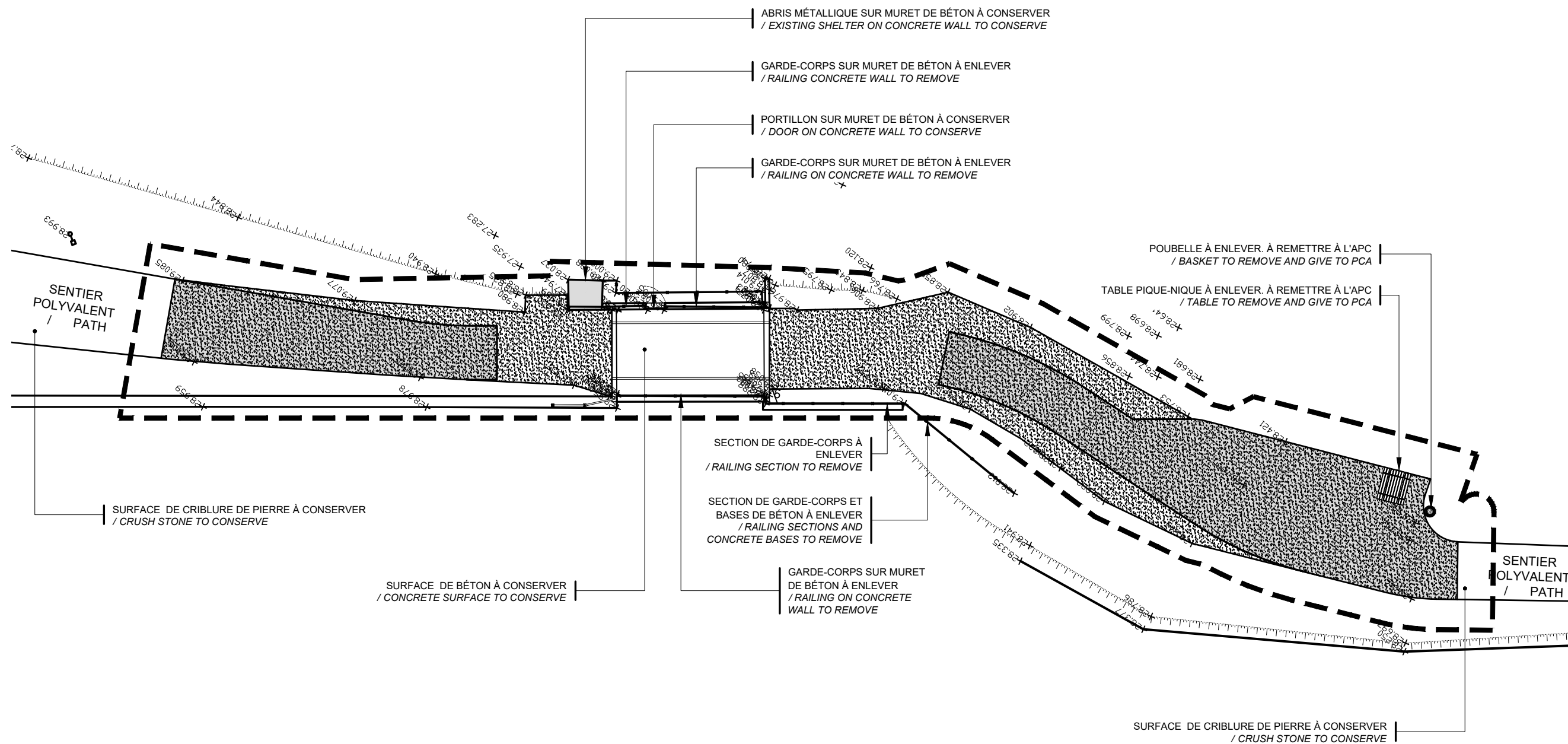
LÉGENDE / KEY

--- LIMITE DES TRAVAUX / DELIMITATIONS WORKS

[Pattern] SURFACE DE CRIBLURE DE PIERRE A RAGRÉER SUR 85 mm / CRUSH STONE SURFACE TO REPAIR ON 85 mm


[Pattern] SURFACE DE CRIBLURE DE PIERRE A DÉMOLIR ET FONDATION GRANULAIRE SUR 150 MM / CRUSH STONE AND FOUNDATIONS TO DEMOLISH

RIVIÈRE RICHELIEU / RICHELIEU RIVER



SOURCES / SOURCES: RELEVÉ / SURVEY, CIMA, 2019-01-15: - ACAD-S12229A RELEVÉ.DWG

Revision table with columns for REV, DATE, DESCRIPTION, and PAR.



TITRE DU PROJET / PROJECT TITLE: SÉCURITÉ PISTE - L.H.N.C DU CANAL-DE-CHAMBLY CHAMBLY CANAL NHS - PATH SAFETY

TITRE DU PLAN / PLAN TITLE: SECTEUR 21 - CHAÎNAGE 6.62 PLAN DE LA SITUATION EXISTANTE ET DÉMOLITION

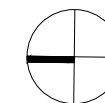
OPTION aménagement 225, De Saint-Vallier Est, Québec (Québec) G1K 3P2

CIMA+ 3385, Rue King Ouest, Sherbrooke (Québec) J1L 1P8

CONÇU PAR / DESIGNED BY: L.PLARD DESSINÉ PAR / DRAWN BY: L.PLARD

ÉCHELLE / 1:250 DATE 2019-01-29 NO.DESSIN / DRAWING NO: AP-30

CANAL-DE-CHAMBLY / CHAMBLY CANAL



CLIENT / CLIENT

Lieu historique national du Canal-de-Chambly

Parcs Canada Parks Canada

LÉGENDE / KEY

--- LIMITE DES TRAVAUX / DELIMITATIONS WORKS

--- SURFACE DE BÉTON BITUMINEUX AVEC FONDATION GRANULAIRE À DÉMOLIR / ASPHALT SURFACE WITH CRUSH FONDATION TO DEMOLISH

--- SURFACE DE CRIBLURE DE PIERRE À DÉMOLIR ET FONDATION GRANULAIRE SUR 150 MM / CRUSH STONE AND FONDATIONS TO DEMOLISH

SURFACE DE BÉTON BITUMINEUX À CONSERVER / ASPHALT SURFACE TO CONSERVE

TRAIT DE SCIE / KURF

GLISSIÈRE DE SÉCURITÉ À CONSERVER / GUIDE RAIL TO CONSERVE

POTEAUX ET CÂBLES D'ACIER À CONSERVER / POLES AND CABLES TO CONSERVE

SURFACE DE BÉTON BITUMINEUX À CONSERVER / ASPHALT SURFACE TO CONSERVE

TRAIT DE SCIE / KURF

GLISSIÈRE DE SÉCURITÉ À ENLEVER / GUIDE RAIL TO REMOVE

BASE DE BÉTON ET PANNEAU D'INTERPRÉTATION À CONSERVER / CONCRETE BASE AND INTERPRETATION SIGN TO CONSERVE

SOURCES / SOURCES:

RELEVÉ / SURVEY, CIMA, 2019-01-15: ACAD-S12229A RELEVÉ.DWG

RÉV.	DATE	DESCRIPTION	PAR
0	19-08-02	POUR SOUMISSION	AN
RÉVISIONS			

SCEAUX / STAMP



TITRE DU PROJET / PROJECT TITLE

SÉCURITÉ PISTE - L.H.N.C DU CANAL-DE-CHAMBLY CHAMBLY CANAL NHS - PATH SAFETY

TITRE DU PLAN / PLAN TITLE

SECTEUR 24 - CHAÎNAGE 8.96 PLAN DE LA SITUATION EXISTANTE ET DÉMOLITION SECTOR 24 - CHAIN 8.96 EXISTING SITUATION AND DEMOLISH

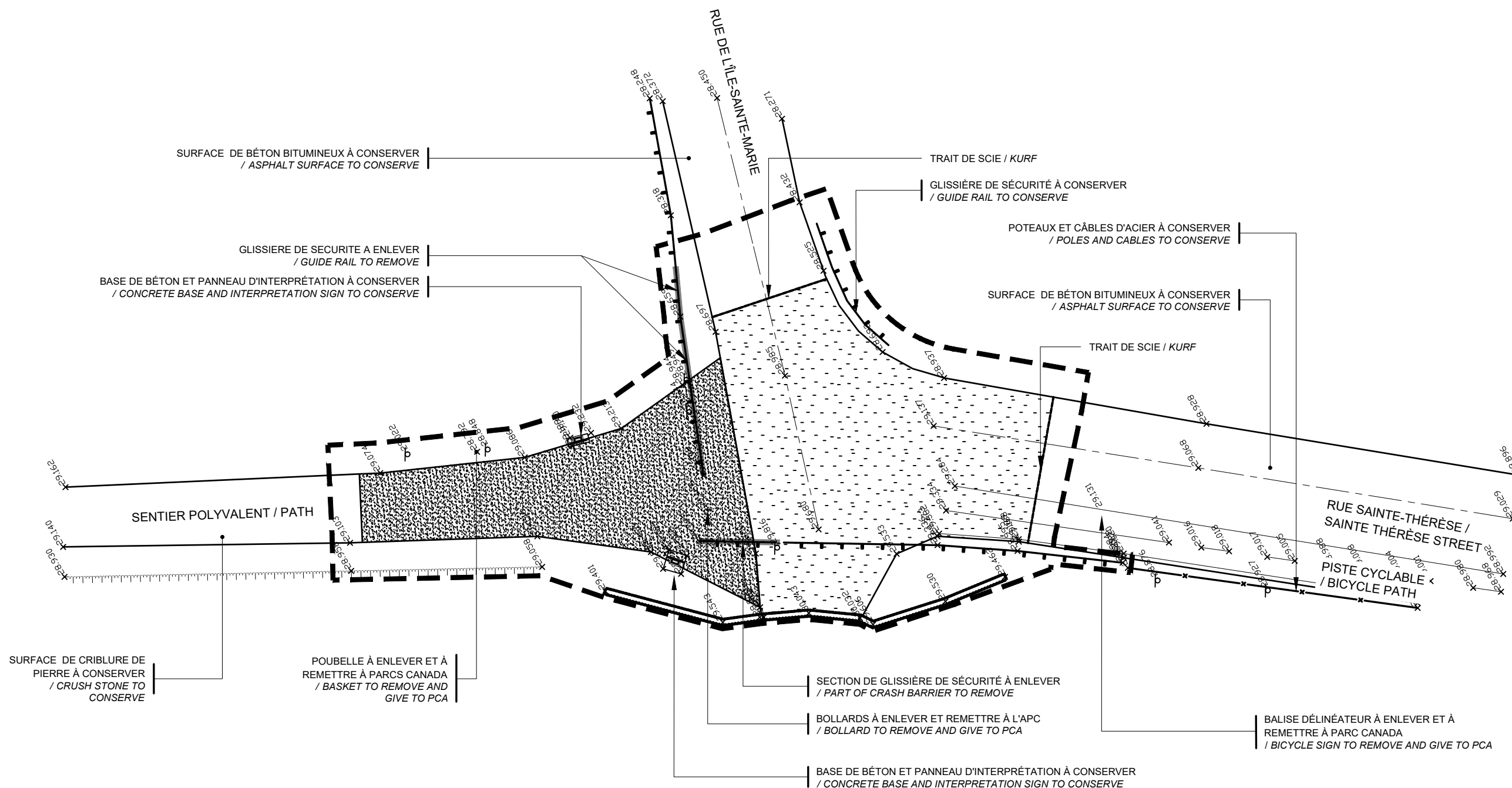
OPTION aménagement 225, De Saint-Vallier Est, Québec (Québec) G1K 3P2 T: 418 640 0519 C: info@optionamenagement.com

CIMA+ 3385, Rue King Ouest, Sherbrooke (Québec) J1L 1P8 T: 819-565-3386

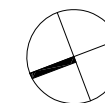
CONÇU PAR / DESIGNED BY L.PLARD DESSINÉ PAR / DRAWN BY L.PLARD APPROUVÉ PAR / APPROVED BY A.NADEAU

ÉCHELLE / 1:250 DATE 2019-01-29 NO.DESSIN / SCALE DRAWING NO

PROJET NO. / 201808 PROJECT NO. AP-32 / AP-52



CANAL-DE-CHAMBLY / CHAMBLY CANAL



CLIENT / CLIENT

Lieu historique national du Canal-de-Chambly



LÉGENDE / KEY

- LIMITE DES TRAVAUX / DELIMITATIONS WORKS
- RECONSTRUCTION DE LA STRUCTURE DE CHAUSSÉE / ROAD STRUCTURE REPAIR 8
C-03
- SENTIER POLYVALENT (BÉTON BITUMEUX) / MULTI-USE PATH (ASPHALT) 6
C-03
- LIMITE D'ENGAZONNEMENT / GRASSING LIMIT
- E ENSEMENCEMENT / SEEDING
- G GAZON EN PLAQUE / SODDING

- 18 C-07
- 19 C-08
- 20 C-07
- 21 C-07
- 1 AP-44

GLISSIÈRE DE SÉCURITÉ (VOIR SPÉC. ING.) / RELOCATED CRASH BARRER (SEE ING SPEC)

PANIER À REBUTS ET À RECYCLAGE / BASKETS

RECONSTRUCTION DE LA STRUCTURE DE CHAUSSÉE / ROAD STRUCTURE REPAIR 8
C-03

NOTE: SIGNALISATION ET MARQUAGE (VOIR SPÉC. ING.) / SIGNAL AND PAINTING (SEE ING. SPEC.)

RÉV.	DATE	DESCRIPTION	PAR
0	19-08-02	POUR SOUMISSION	AN
RÉVISIONS			

SCEAUX / STAMP



TITRE DU PROJET / PROJECT TITLE

SÉCURITÉ PISTE - L.H.N.C DU CANAL-DE-CHAMBLY
CHAMBLY CANAL
NHS - PATH SAFETY

TITRE DU PLAN / PLAN TITLE

SECTEUR 24 - CHAÎNAGE 8.96
PLAN D'IMPLANTATION
SECTOR 24 - CHAIN 8.96
PLAN VIEW AND PLANTATION

OPTION aménagement
225, De Saint-Vallier Est,
Québec (Québec) G1K 3P2
T : 418 640 0519
C : info@optionamenagement.com

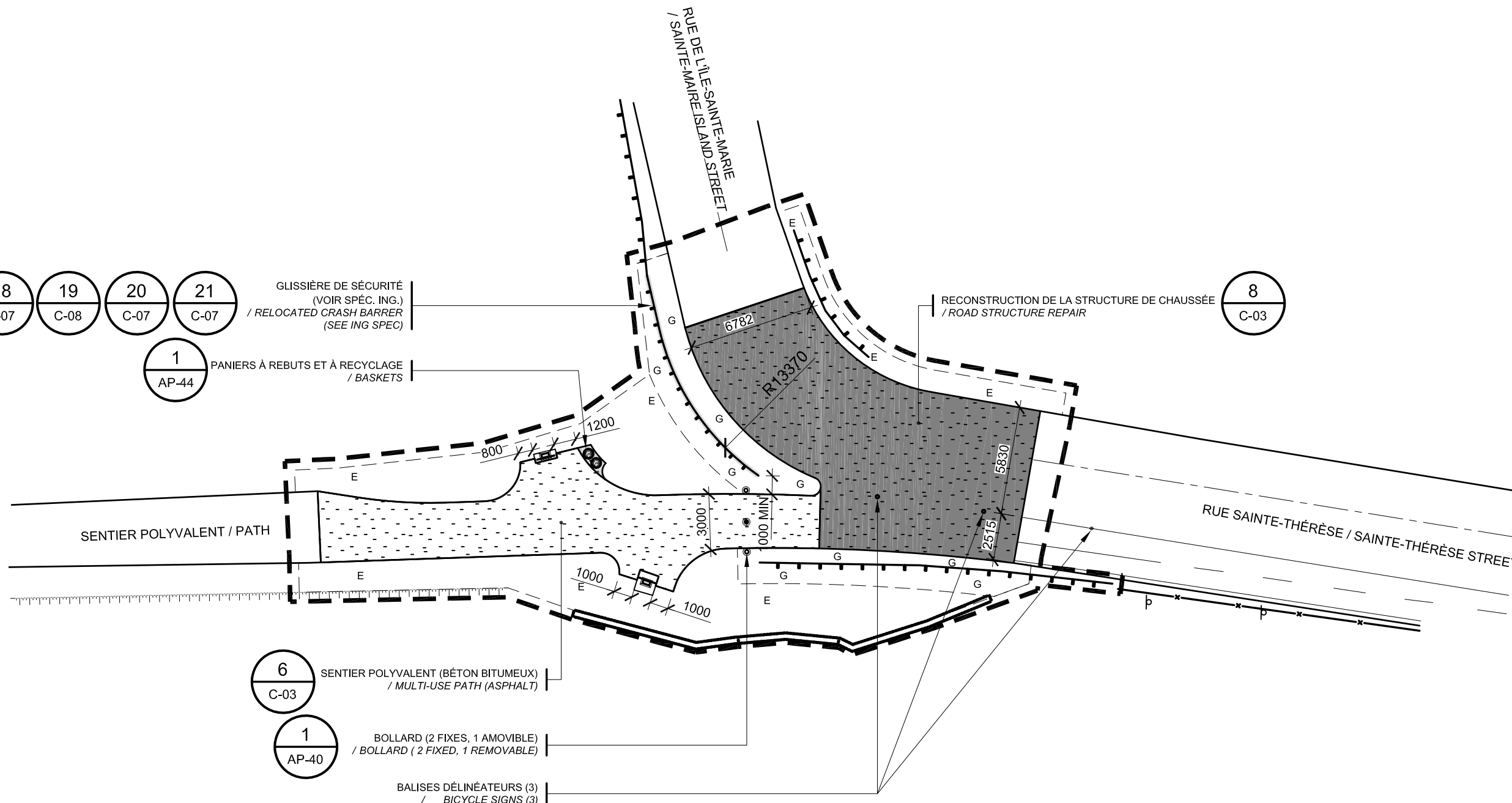
CIMA+
3385, Rue King Ouest,
Sherbrooke (Québec) J1L 1P8
T : 819-565-3386

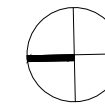
CONÇU PAR / DESIGNED BY L.PLARD
DESSINÉ PAR / DRAWN BY L.PLARD
APPROUVÉ PAR / APPROVED BY A.NADEAU

ÉCHELLE / 1:250 DATE 2019-01-29 NO.DESSIN / DRAWING NO

PROJET NO. / 201808 PROJECT NO. AP-33 / AP-52

CANAL-DE-CHAMBLY / CHAMBLY CANAL





CLIENT / CLIENT

Lieu historique national du Canal-de-Chambly



LÉGENDE / KEY

- LIMITE DES TRAVAUX / DELIMITATIONS WORKS
- SURFACE DE BÉTON BITUMINEUX AVEC FONDATION GRANULAIRE À DÉMOLIR / ASPHALT SURFACE WITH CRUSH FOUNDATION TO DEMOLISH
- SURFACE DE CRIBLURE DE PIERRE À RAGRÉER SUR 85 mm / CRUSH STONE SURFACE TO REPAIR ON 85 mm
- SURFACE DE CRIBLURE DE PIERRE À DÉMOLIR ET FONDATION GRANULAIRE SUR 150 MM / CRUSH STONE AND FOUNDATIONS TO DEMOLISH

SOURCES / SOURCES:
 RELEVÉ / SURVEY, CIMA, 2019-01-15:
 - ACAD-S12229A RELEVÉ.DWG

RÉV.	DATE	DESCRIPTION	PAR
0	19-08-02	POUR SOUMISSION	AN
RÉVISIONS			

SCEAUX / STAMP



TITRE DU PROJET / PROJECT TITLE

**SÉCURITÉ PISTE - L.H.N.C
 DU CANAL-DE-CHAMBLY
 CHAMBLY CANAL
 NHS - PATH SAFETY**

TITRE DU PLAN / PLAN TITLE

**SECTEUR 27 - CHAÎNAGE 13.55
 PLAN DE LA SITUATION EXISTANTE
 ET DÉMOLITION
 SECTOR 27 - CHAIN 13.55 -
 EXISTING SITUATION AND DEMOLISH**

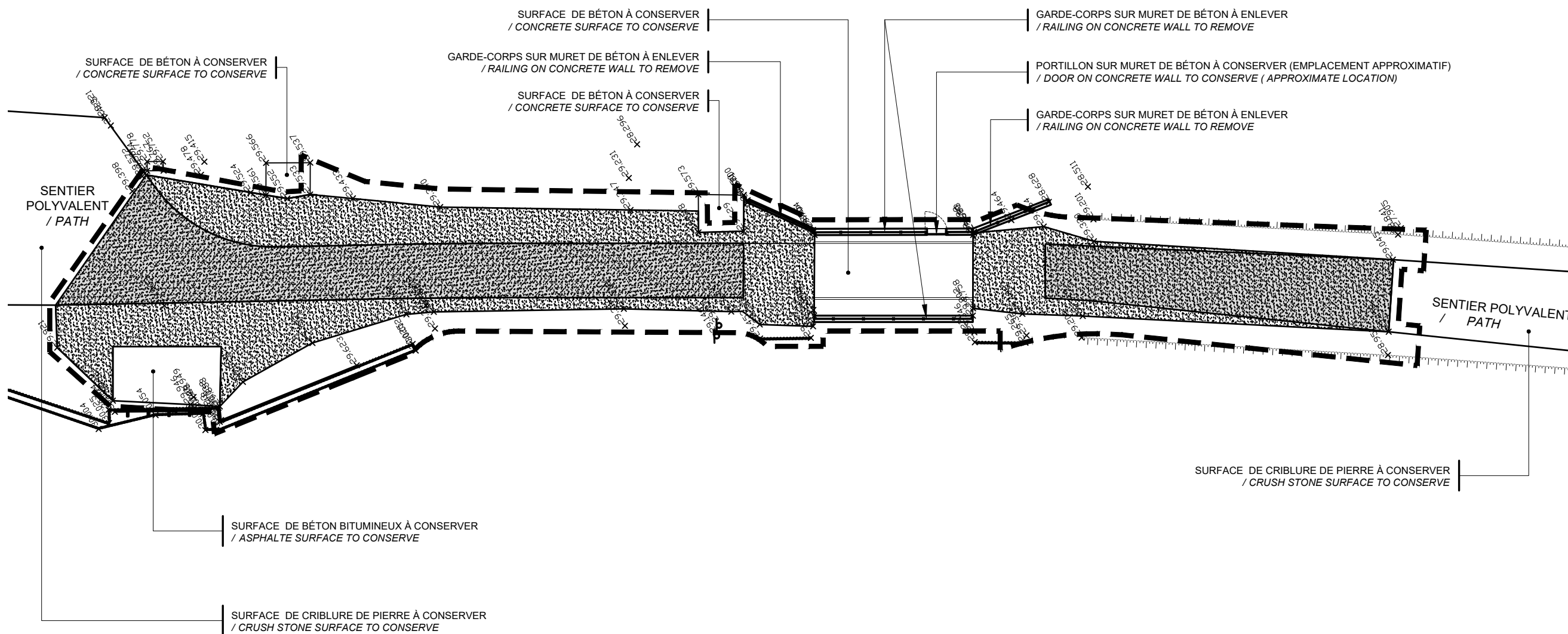
OPTION aménagement
 225, De Saint-Vallier Est,
 Québec (Québec) G1K 3P2
 T : 418 640 0519
 C : info@optionamenagement.com

CIMA+
 3385, Rue King Ouest,
 Sherbrooke (Québec) J1L 1P8
 T : 819-565-3386

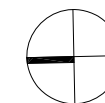
CONÇU PAR / DESIGNED BY L.PLARD
 DESSINÉ PAR / DRAWN BY L.PLARD
 APPROUVÉ PAR / APPROVED BY A.NADEAU

ÉCHELLE / 1:250 DATE 2019-01-29 NO.DESSIN / DRAWING NO

PROJET NO. / 201808 PROJECT NO. AP-34 / AP-52



CANAL-DE-CHAMBLY
 CHAMBLY CANAL







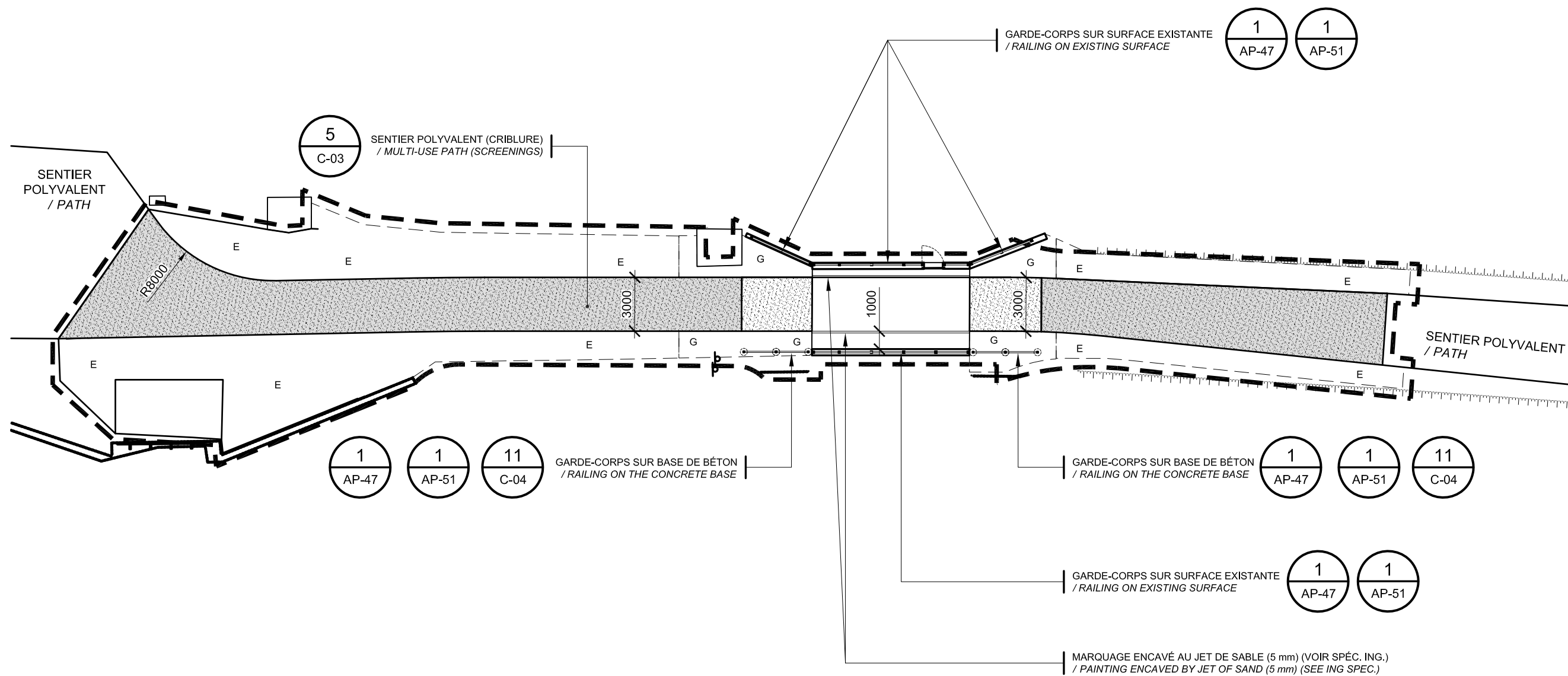
CLIENT / CLIENT

Lieu historique national du Canal-de-Chambly



LÉGENDE / KEY


-  LIMITE DES TRAVAUX / DELIMITATIONS WORKS
-  SURFACE DE CRIBLURE DE PIERRE RAGRÉE / CRUSH STONE SURFACE REPAIR
-  SURFACE DE CRIBLURE DE PIERRE / CRUSH STONE SURFACE
-  LIMITE D'ENGAZONNEMENT / GRASSING LIMIT
- E** ENSEMENCEMENT / SEEDING
- G** GAZON EN PLAQUE / SODDING



NOTE:
SIGNALISATION ET MARQUAGE (VOIR SPÉC. ING.)
SIGNAL AND PAINTING (SEE ING. SPEC.)

RÉV.	DATE	DESCRIPTION	PAR
0	19-08-02	POUR SOUMISSION	AN
RÉVISIONS			

SCEAUX / STAMP



TITRE DU PROJET / PROJECT TITLE

**SÉCURITÉ PISTE - L.H.N.C
DU CANAL-DE-CHAMBLY
CHAMBLY CANAL
NHS - PATH SAFETY**

TITRE DU PLAN / PLAN TITLE

**SECTEUR 27 - CHAÎNAGE 13.55
PLAN D'IMPLANTATION
SECTOR 27 - CHAIN 13.55
PLAN VIEW**

OPTION aménagement
225, De Saint-Valier Est,
Québec (Québec) G1K 3P2
T: 418 640 0519
C: info@optionamenagement.com

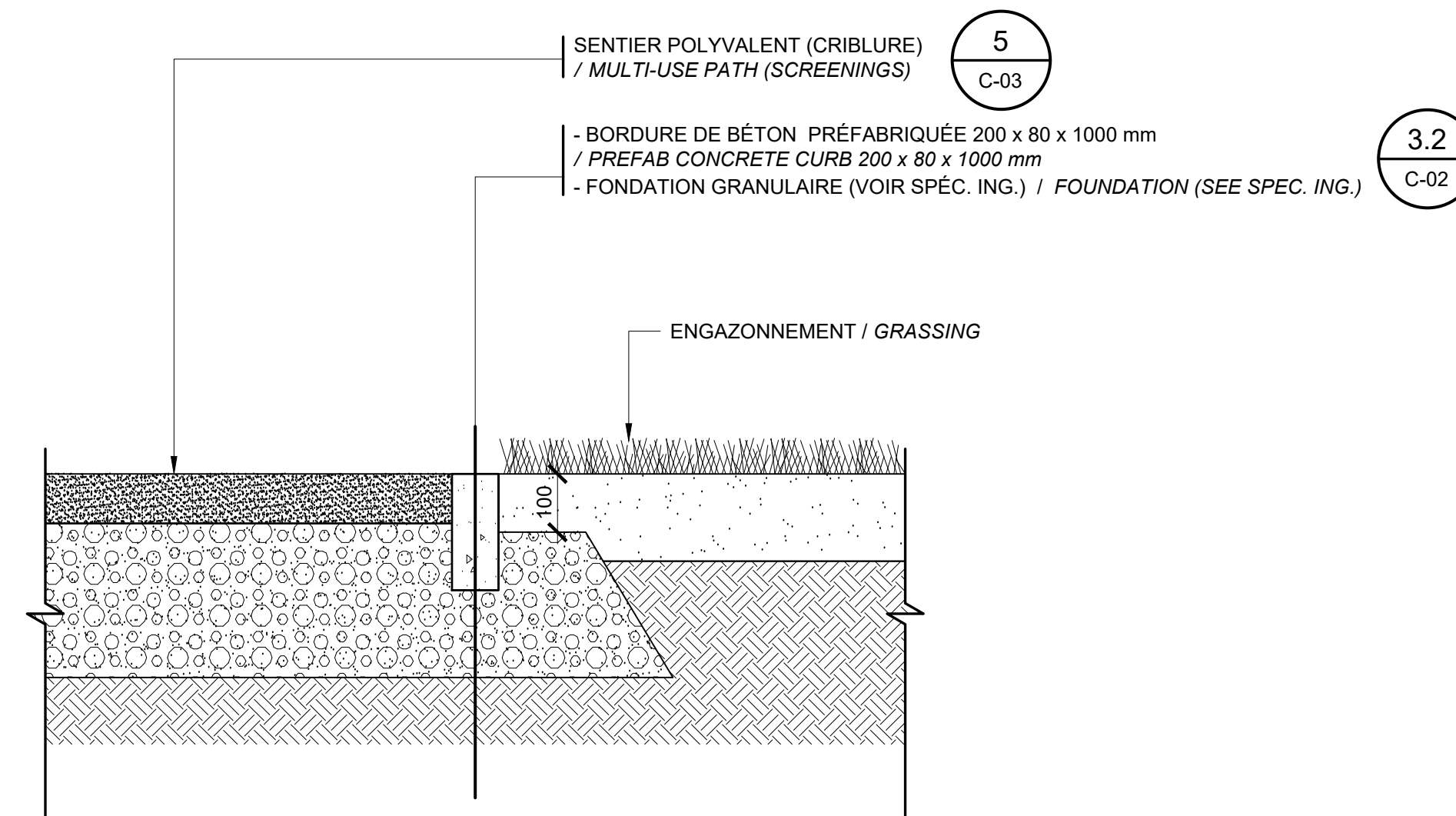
CIMA+
3385, Rue King Ouest,
Sherbrooke (Québec) J1L 1P8
T: 819-565-3386

CONÇU PAR / DESIGNED BY L.PLARD
DESSINÉ PAR / DRAWN BY L.PLARD
APPROUVÉ PAR / APPROVED BY A.NADEAU

ÉCHELLE / 1:250 DATE 2019-01-29 NO.DESSIN /
SCALE DRAWING NO

PROJET NO. / 201808 PROJECT NO. AP-35 / AP-52

CANAL-DE-CHAMBLY
CHAMBLY CANAL



1 DÉTAIL BORDURE DE BÉTON PRÉFABRIQUÉE / PREFAB CONCRETE CURB
 AP-36 ÉCHELLE / SCALE: 1 : 10

RÉV.	DATE	DESCRIPTION	PAR
0	19-08-02	POUR SOUMISSION	AN
RÉVISIONS			

SCEAUX / STAMP

TITRE DU PROJET / PROJECT TITLE
**SÉCURITÉ PISTE - L.H.N.C
 DU CANAL-DE-CHAMBLY
 CHAMBLY CANAL
 NHS - PATH SAFETY**

TITRE DU PLAN / PLAN TITLE
**COUPES ET DÉTAILS
 SECTIONS AND DETAILS**

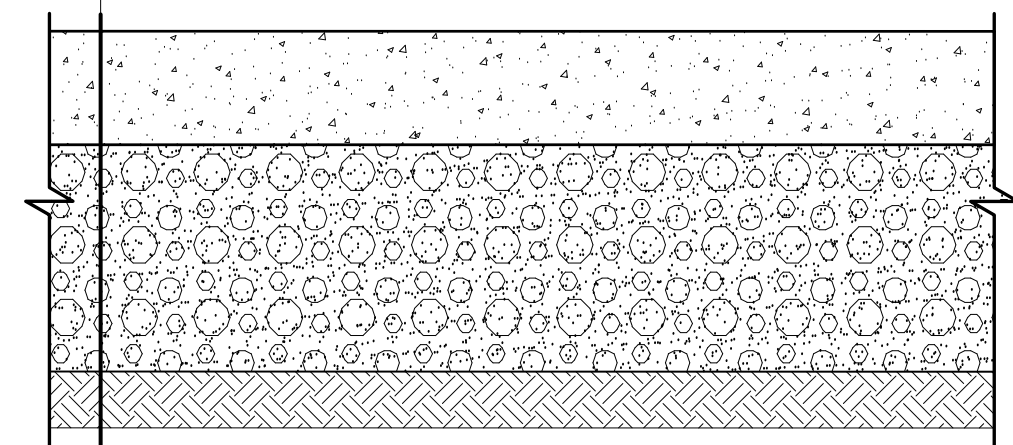
OPTION aménagement
 225, De Saint-Vallier Est,
 Québec (Québec) G1K 3P2
 T : 418 640 0519
 C : info@optionamenagement.com

CIMA+
 3385, Rue King Ouest,
 Sherbrooke (Québec) J1L 1P8
 T : 819-565-3386

CONÇU PAR / DESIGNED BY L.PLARD
 DESSINÉ PAR / DRAWN BY L.PLARD
 APPROUVÉ PAR / APPROVED BY A.NADEAU

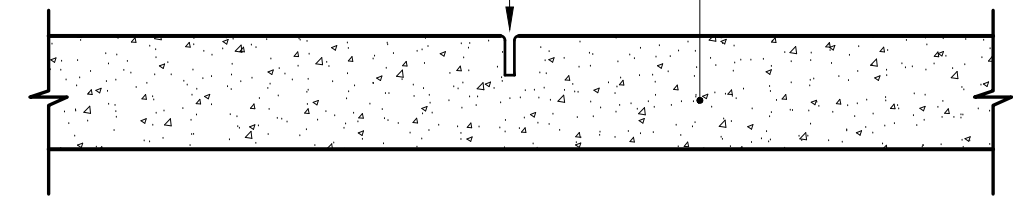
ÉCHELLE / 1:250 DATE 2019-01-29 NO.DESSIN / DRAWING NO
 SCALE AP-36
 PROJET NO. / 201808 PROJECT NO. AP-52

- BÉTON COULÉ FINI: BALAI EN PERPENDICULAIRE
 - ÉPAISSEUR, DOSAGE, ARMATURE ET FONDATION GRANULAIRE (VOIR SPÉC. ING.)
 / FINISHED POURED CONCRETE: PERPENDICULAR BROOM
 THICKNESS, DOSAGE, REINFORCEMENT AND GRANULAR FOUNDATION (SEE ING. SPEC.)



1 COUPE SURFACE DE BÉTON DE CIMENT
 SECTION CONCRETE SURFACE
 AP-37 ÉCHELLE / SCALE: 1 : 10

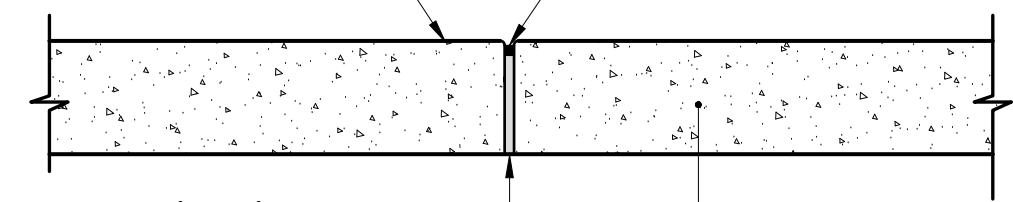
TRAIT DE SCIE TYP. 3 mm D'ÉPAISSEUR
 38 mm DE PROFONDEUR SI ARMATURE OU 50 mm DE PROFONDEUR SANS ARMATURE
 / KURF TYP. 3 mm THICKNESS 38 mm DEPTH IF REINFORCED OR
 / 50 mm DEPTH WITHOUT REINFORCEMENT



2 DÉTAIL JOINT DE CONTRÔLE TYP.
 CONTROLE JOINT TYP. DETAIL
 AP-37 ÉCHELLE / SCALE: 1 : 10

FINI DE SURFACE BALAI SANS CADRE NI JOINT
 / BROOM SURFACE FINISH WITHOUT FRAME OR JOINT

SCELLANT DE TYPE SIKAHYFLEX-150 LM
 COULEUR: LIMESTONE DU FABRICANT SIKA
 / SEALANT TYPE SIKAHYFLEX-150 LM
 COLOR: LIMESTONE FROM MANUFACTURER SIKA




TRAIT DE SCIE TYP. 12.5 mm D'ÉPAISSEUR SUR TOUTE LA PROFONDEUR DU BÉTON À TOUS LES 6000
 C@C OU SELON LES INDICATIONS AU PLAN, TOLÉRANCES: 5,5m @ 6,5m
 / KURF TYP. 12.5 mm THICKNESS ON THE ALL DEPTH OF CONCRETE EACH 6000 OR ACCORDING TO
 PLAN INDICATIONS, TOLERANCES: 5.5m @ 6.5m

3 JOINT DE DILATATION TYP.
 EXPANSION JOINT TYP.
 AP-37 ÉCHELLE / SCALE: 1 : 10

RÉV.	DATE	DESCRIPTION	PAR
0	19-08-02	POUR SOUMISSION	AN
RÉVISIONS			

SCEAUX / STAMP



TITRE DU PROJET / PROJECT TITLE

SÉCURITÉ PISTE - L.H.N.C
 DU CANAL-DE-CHAMBLY
 CHAMBLY CANAL
 NHS - PATH SAFETY

TITRE DU PLAN / PLAN TITLE

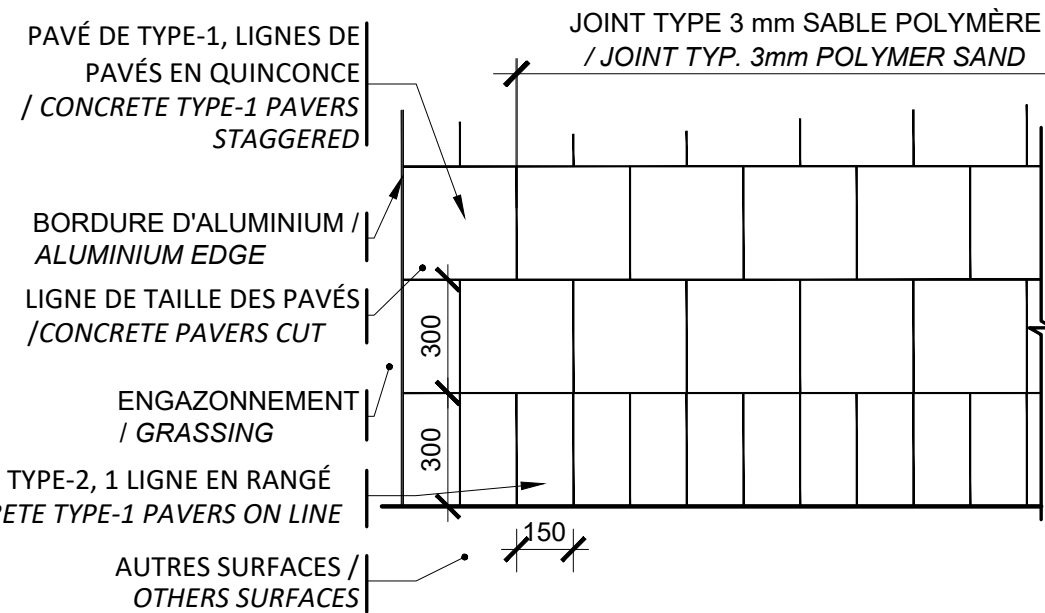
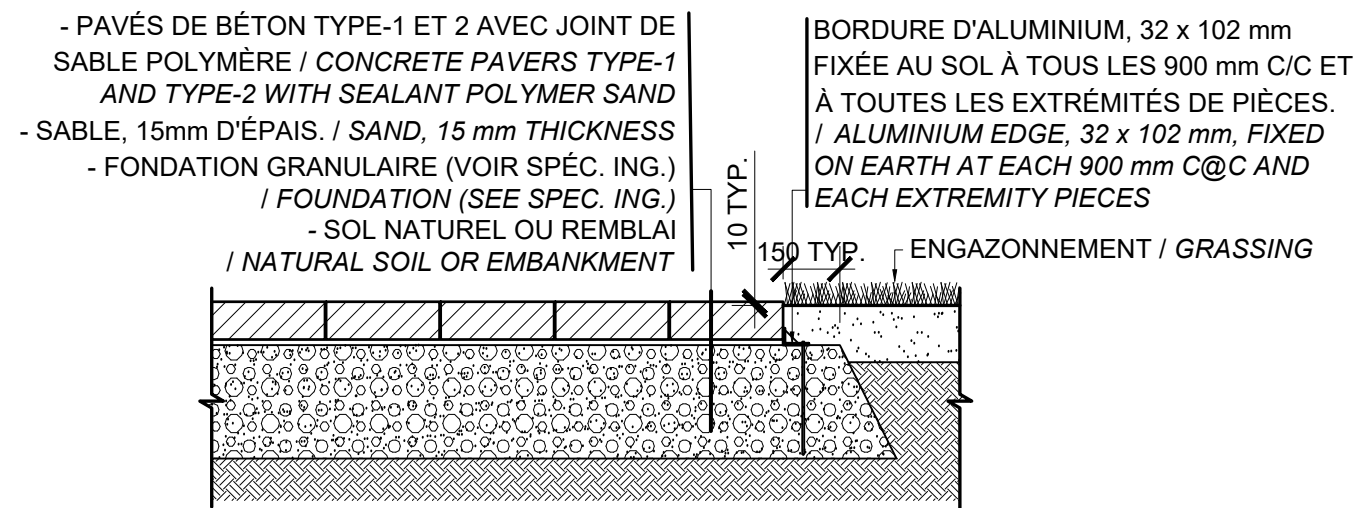
COUPES ET DÉTAILS
 SECTIONS AND DETAILS

OPTION aménagement
 225, De Saint-Vallier Est,
 Québec (Québec) G1K 3P2
 T : 418 640 0519
 C : info@optionamenagement.com

CIMA+
 3385, Rue King Ouest,
 Sherbrooke (Québec) J1L 1P8
 T : 819-565-3386

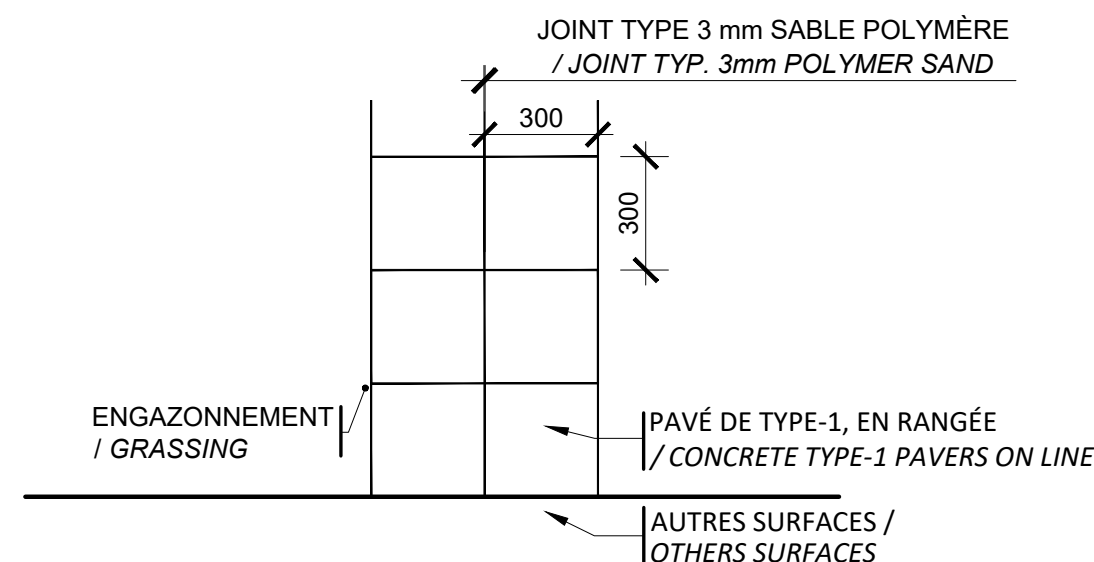
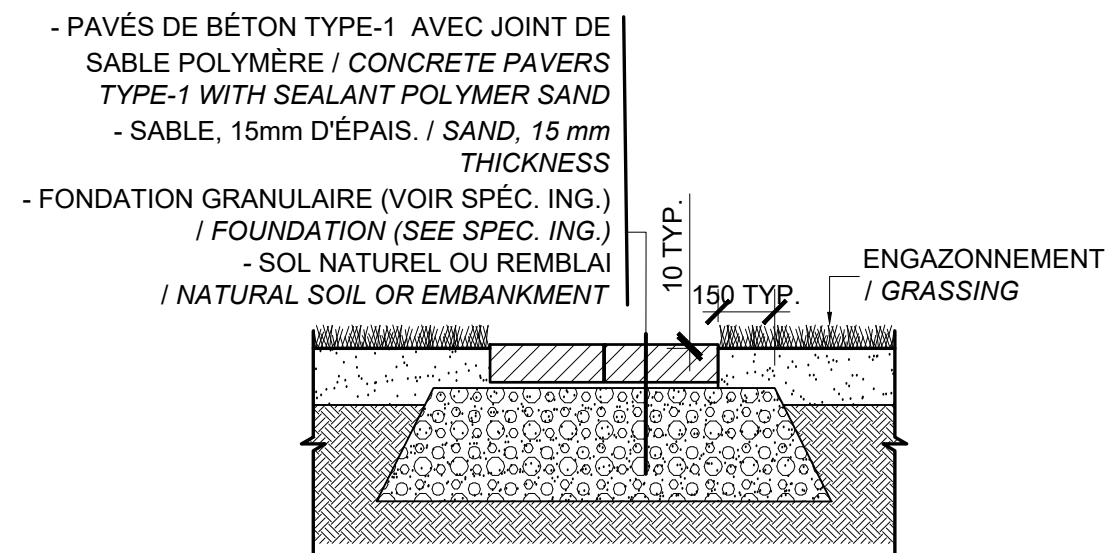
CONÇU PAR / DESIGNED BY L.PLARD
 DESSINÉ PAR / DRAWN BY L.PLARD
 APPROUVÉ PAR / APPROVED BY A.NADEAU

ÉCHELLE / 1:250 SCALE DATE 2019-01-29 NO.DESSIN / DRAWING NO
 PROJET NO. / 201808 PROJECT NO. AP-37 / AP-52



1 DÉTAIL SURFACE DE PAVÉS DE BÉTON
 DETAIL CONCRETE PAVERS
 AP-38 ÉCHELLE / SCALE: 1 : 20

2 DÉTAIL SURFACE DE PAVÉS DE BÉTON
 DETAIL CONCRETE PAVERS
 AP-38 ÉCHELLE / SCALE: 1 : 20



3 DÉTAIL SURFACE DE PAVÉS DE BÉTON
 DETAIL CONCRETE PAVERS
 AP-38 ÉCHELLE / SCALE: 1 : 20

4 DÉTAIL SURFACE DE PAVÉS DE BÉTON
 DETAIL CONCRETE PAVERS
 AP-38 ÉCHELLE / SCALE: 1 : 20

RÉV.	DATE	DESCRIPTION	PAR
0	19-08-02	POUR SOUMISSION	AN
RÉVISIONS			



TITRE DU PROJET / PROJECT TITLE
**SÉCURITÉ PISTE - L.H.N.C DU CANAL-DE-CHAMBLY
 CHAMBLY CANAL
 NHS - PATH SAFETY**

TITRE DU PLAN / PLAN TITLE

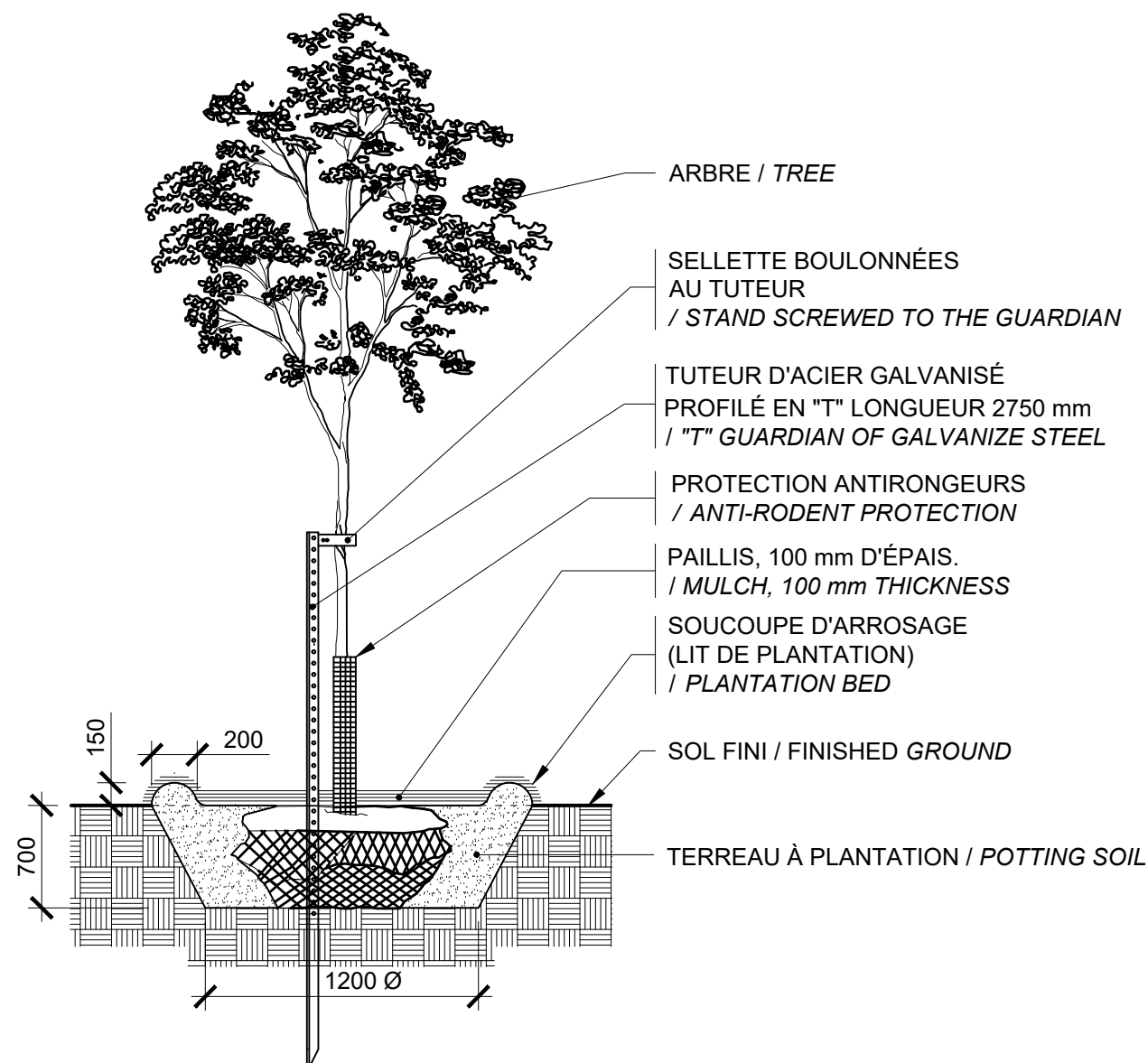
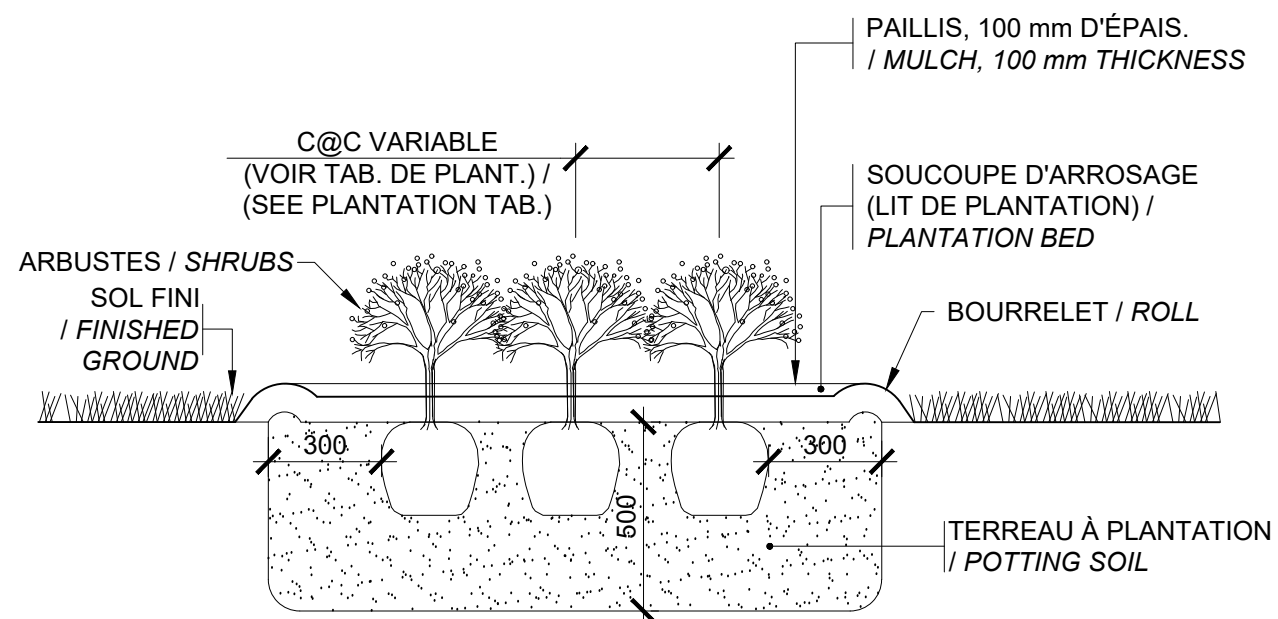
COUPES ET DÉTAILS
 SECTIONS AND DETAILS

OPTION aménagement
 225, De Saint-Vallier Est,
 Québec (Québec) G1K 3P2
 T : 418 640 0519
 C : info@optionamenagement.com

CIMA+
 3385, Rue King Ouest,
 Sherbrooke (Québec) J1L 1P8
 T : 819-565-3386

CONÇU PAR / DESIGNED BY L.PLARD
 DESSINÉ PAR / DRAWN BY L.PLARD
 APPROUVÉ PAR / APPROVED BY A.NADEAU

ÉCHELLE / 1:250 DATE 2019-01-29 NO.DESSIN / SCALE DRAWING NO
 AP-38 / AP-52
 PROJET NO. / 201808 PROJECT NO.



RÉV.	DATE	DESCRIPTION	PAR
0	19-08-02	POUR SOUMISSION	AN
RÉVISIONS			

SCEAUX / STAMP



TITRE DU PROJET / PROJECT TITLE
**SÉCURITÉ PISTE - L.H.N.C DU CANAL-DE-CHAMBLY
 CHAMBLY CANAL
 NHS - PATH SAFETY**

TITRE DU PLAN / PLAN TITLE

**COUPES ET DÉTAILS
 SECTIONS AND DETAILS**

OPTION aménagement
 225, De Saint-Vallier Est,
 Québec (Québec) G1K 3P2
 T : 418 640 0519
 C : info@optionamenagement.com

CIMA+
 3385, Rue King Ouest,
 Sherbrooke (Québec) J1L 1P8
 T : 819-565-3386

1 DÉTAIL PLANTATION D'ARBUSTES EN MASSIF TYP.
 DETAIL PLANTATION OF SHRUBS
 AP-39 ÉCHELLE / SCALE: 1 : 20

2 DÉTAIL PLANTATION D'ARBRE
 DETAIL TREE PLANTATION
 AP-39 ÉCHELLE / SCALE: 1 : 30

CONÇU PAR / DESIGNED BY L.PLARD
 DESSINÉ PAR / DRAWN BY L.PLARD
 APPROUVÉ PAR / APPROVED BY A.NADEAU

ÉCHELLE / 1:250 DATE 2019-01-29 NO.DESSIN /
 SCALE DRAWING NO

PROJET NO. / 201808 PROJECT NO. AP-39 / AP-52

0	19-08-02	POUR SOUMISSION	AN
RÉV.	DATE	DESCRIPTION	PAR
		RÉVISIONS	

SCEAUX / STAMP



TITRE DU PROJET / PROJECT TITLE
SÉCURITÉ PISTE - L.H.N.C DU CANAL-DE-CHAMBLY
CHAMBLY CANAL
NHS - PATH SAFETY

TITRE DU PLAN / PLAN TITLE

COUPES ET DÉTAILS
 SECTIONS AND DETAILS

OPTION aménagement
 225, De Saint-Vallier Est,
 Québec (Québec) G1K 3P2
 T : 418 640 0519
 C : info@optionamenagement.com

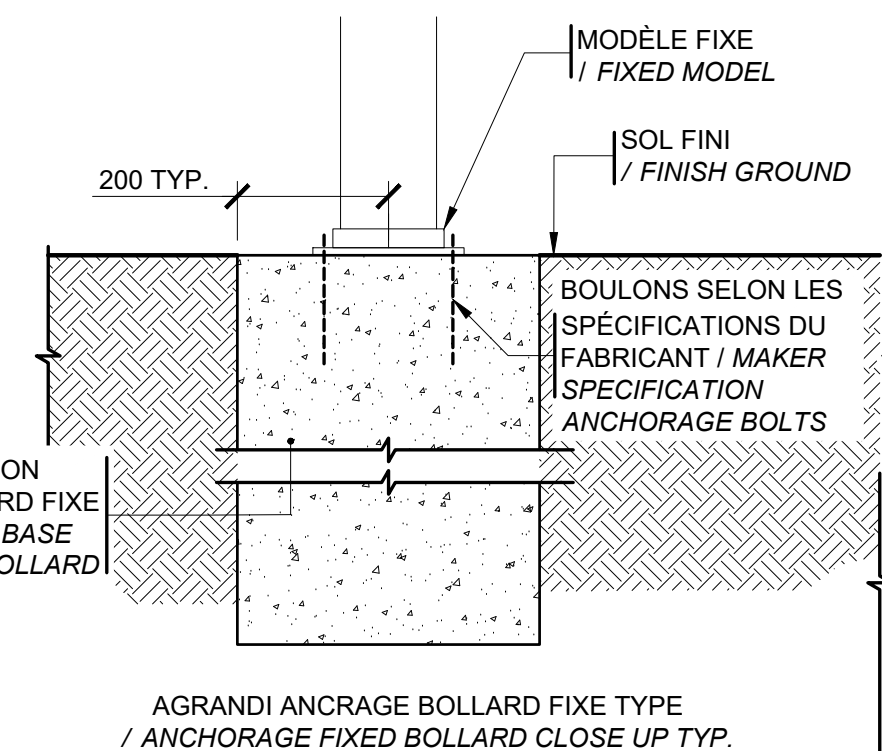
CIMA+
 3385, Rue King Ouest,
 Sherbrooke (Québec) J1L 1P8
 T : 819-565-3386

CONÇU PAR / DESIGNED BY L.PLARD
 DESSINÉ PAR / DRAWN BY L.PLARD
 APPROUVÉ PAR / APPROVED BY A.NADEAU

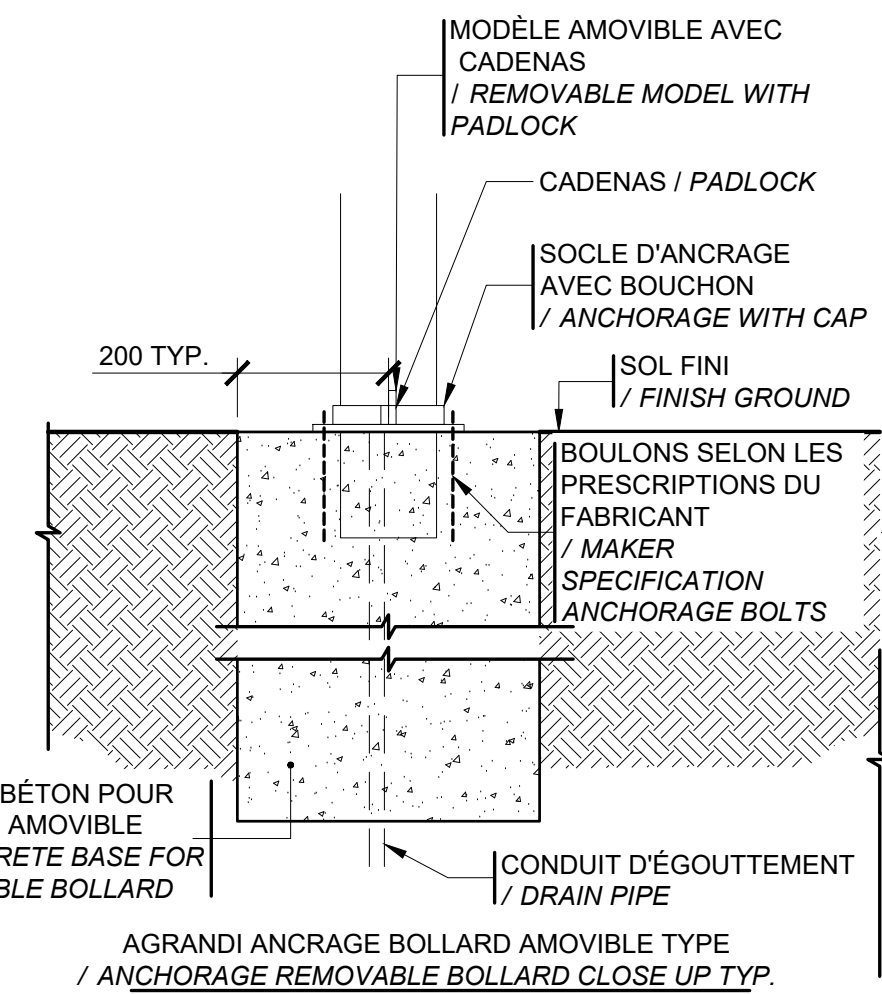
ÉCHELLE / 1:250 DATE 2019-01-29 NO.DESSIN /
 SCALE DRAWING NO

PROJET NO. / 201808
 PROJECT NO.

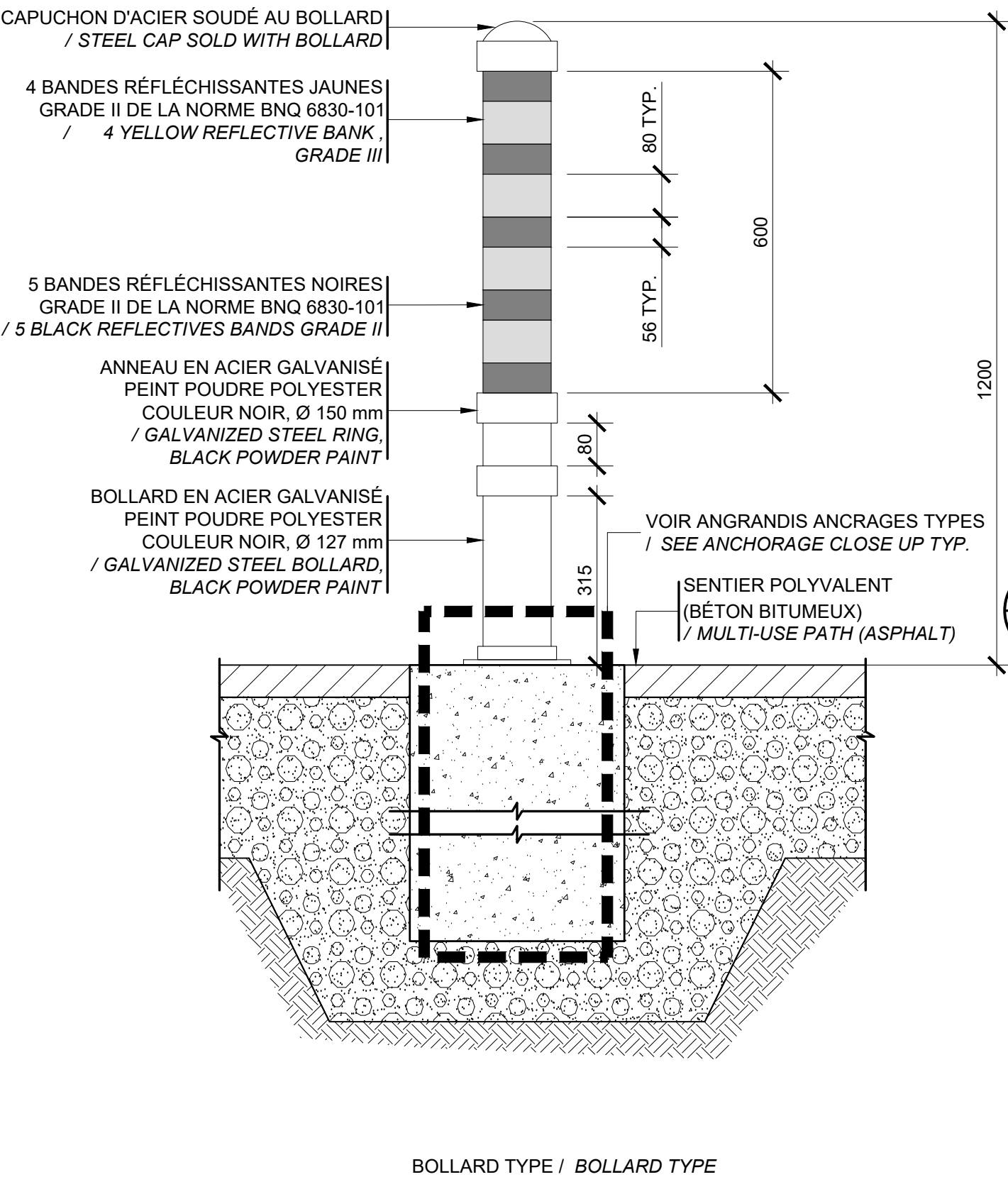
AP-40 / AP-52



10
C-04



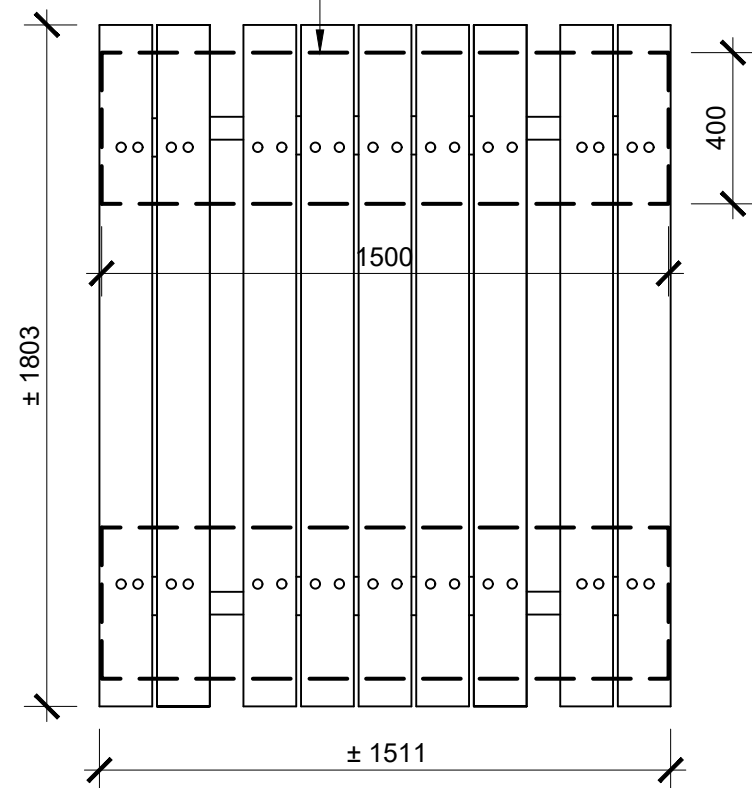
9
C-04



6
C-03

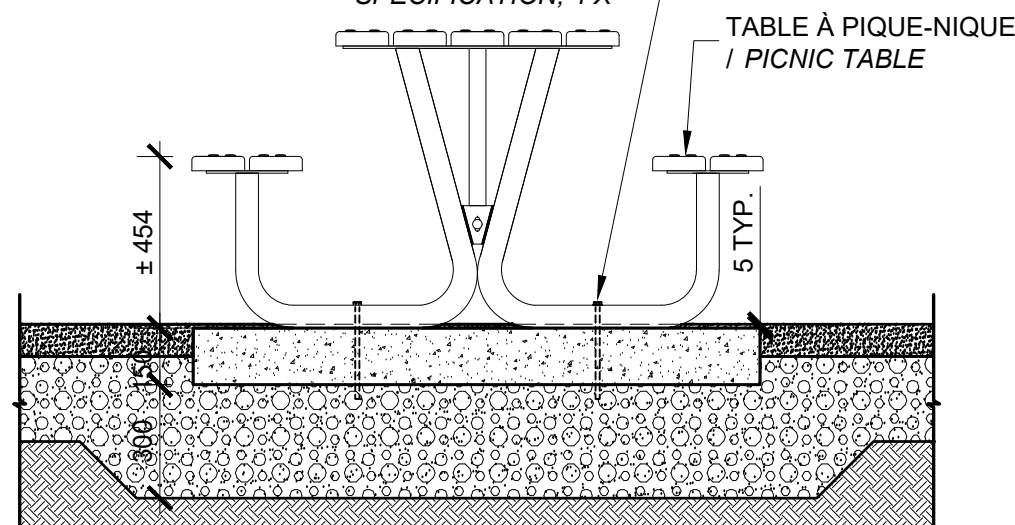
1
AP-40 DÉTAILS BOLLARD
 BOLLARD DETAILS
 ÉCHELLE / SCALE: 1 : 10

- DALLE DE BÉTON TYP. 1500 x 300 x 150 mm
 - DOSAGE ET FONDATION GRANULAIRE (VOIR SPÉC. ING.)
 / CONCRETE SLAB TYP. 1500 x 300 x 150 mm
 SPECIFICATIONS AND FOUNDATIONS (SEE ING SPEC.)



PLAN DE LA TABLE DE PIQUE-NIQUE TYP. / PICNIC TABLE PLAN TYP.

- ANCRAGE À BÉTON SELON LES SPÉCIFICATIONS
 DU FABRICANT, 4 X
 / MAKER CONCRETE ANCHORAGE ADAPTED
 SPECIFICATION, 4 X



ANCRAGE SUR UNE SURFACE DE CRIBLURE DE PERRE TYP.
 / ANCHORAGE ON CRUSH STONE SURFACE TYP.

RÉV.	DATE	DESCRIPTION	PAR
0	19-08-02	POUR SOUMISSION	AN
RÉVISIONS			

SCEAUX / STAMP



TITRE DU PROJET / PROJECT TITLE

SÉCURITÉ PISTE - L.H.N.C
 DU CANAL-DE-CHAMBLY
 CHAMBLY CANAL
 NHS - PATH SAFETY

TITRE DU PLAN / PLAN TITLE

COUPES ET DÉTAILS
 SECTIONS AND DETAILS

OPTION aménagement
 225, De Saint-Vallier Est,
 Québec (Québec) G1K 3P2
 T : 418 640 0519
 C : info@optionamenagement.com

CIMA+
 3385, Rue King Ouest,
 Sherbrooke (Québec) J1L 1P8
 T : 819-565-3386

CONÇU PAR / DESIGNED BY L.PLARD

DESSINÉ PAR / DRAWN BY L.PLARD

APPROUVÉ PAR / APPROVED BY A.NADEAU

ÉCHELLE / 1:250 DATE 2019-01-29 NO.DESSIN /
 SCALE DRAWING NO

PROJET NO. / 201808
 PROJECT NO.

AP-41
 AP-52

1
 AP-41

DÉTAIL TABLE PIQUE-NIQUE
 DETAIL

ÉCHELLE / SCALE: 1 : 20

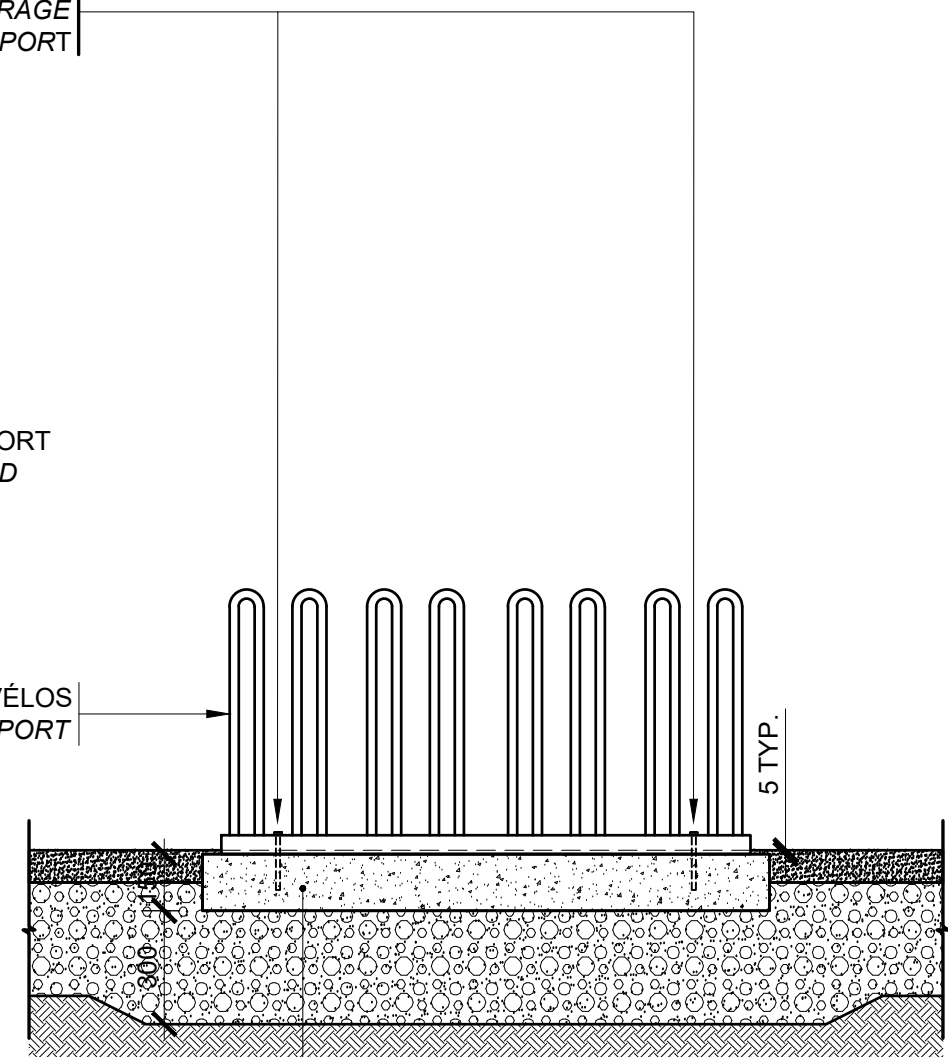
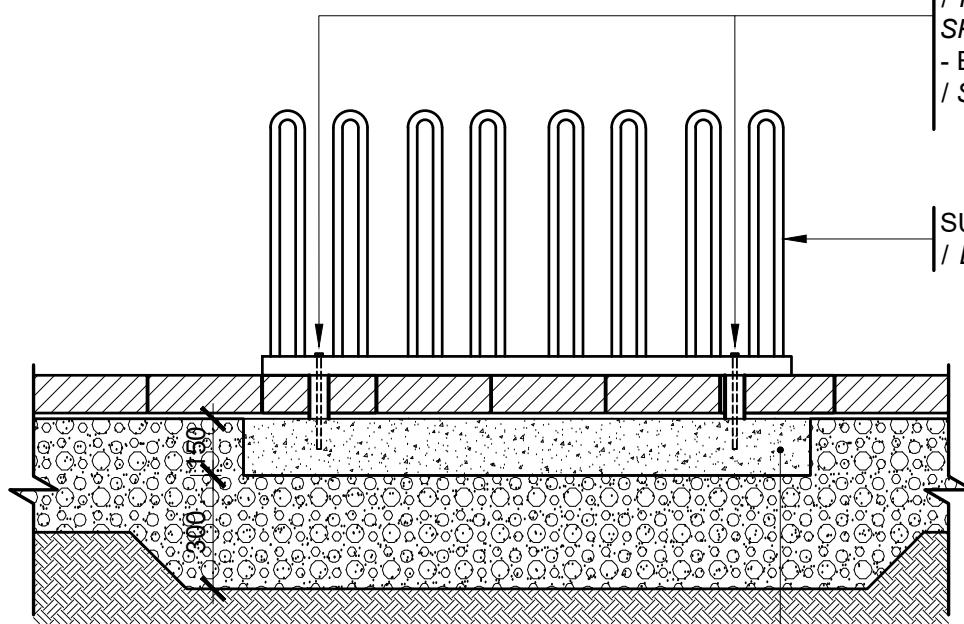
- ANCRAGE À BÉTON SELON LES SPÉCIFICATIONS DU FABRICANT, 4 X SUPPORT / MAKER CONCRETE ANCHORAGE SPECIFICATION, 4 X SUPPORT

- PAVÉS PERCÉS AU PRÉALABLE / CONCRETE PAVERS DRILL BEFORE
 - ANCRAGE À BÉTON ADAPTÉ SELON LES SPÉCIFICATIONS DU FABRICANT, 4 X SUPPORT / MAKER CONCRETE ANCHORAGE ADAPTED SPECIFICATION, 4 X SUPPORT
 - ESPACEURS EN ACIER INOXYDABLE / STAINLESS STEEL SPACERS

SUPPORT À VÉLOS / BIKES SUPPORT

SUPPORT À VÉLOS / BIKES SUPPORT

5 TYP.



- DALLE DE BÉTON TYP. 1500 x 400 x 150 mm
 DOSAGE ET FONDATION GRANULAIRE (VOIR SPÉC. ING.)
 / CONCRETE SLAB. 1500 x 400 x 150 mm
 SPECIFICATION AND FOUNDATION (SEE ING SPEC.)


- DALLE DE BÉTON TYP. 1500 x 400 x 150 mm
 DOSAGE ET FONDATION GRANULAIRE (VOIR SPÉC. ING.)
 / CONCRETE SLAB. 1500 x 400 x 150 mm
 SPECIFICATION AND FOUNDATION (SEE ING SPEC.)

ANCRAGE SUR UNE SURFACE DE PAVÉ DE BÉTON TYPE / ANCHORAGE ON CONCRETE PAVERS TYP.

ANCRAGE SUR UNE SURFACE DE CRIBLURE DE PERRE TYPE / ANCHORAGE ON CRUSH STONE SURFACE TYP.

RÉV.	DATE	DESCRIPTION	PAR
0	19-08-02	POUR SOUMISSION	AN
		REVISIONS	

SCEAUX / STAMP



TITRE DU PROJET / PROJECT TITLE

SÉCURITÉ PISTE - L.H.N.C DU CANAL-DE-CHAMBLY
 CHAMBLY CANAL
 NHS - PATH SAFETY

TITRE DU PLAN / PLAN TITLE

COUPES ET DÉTAILS
 SECTIONS AND DETAILS

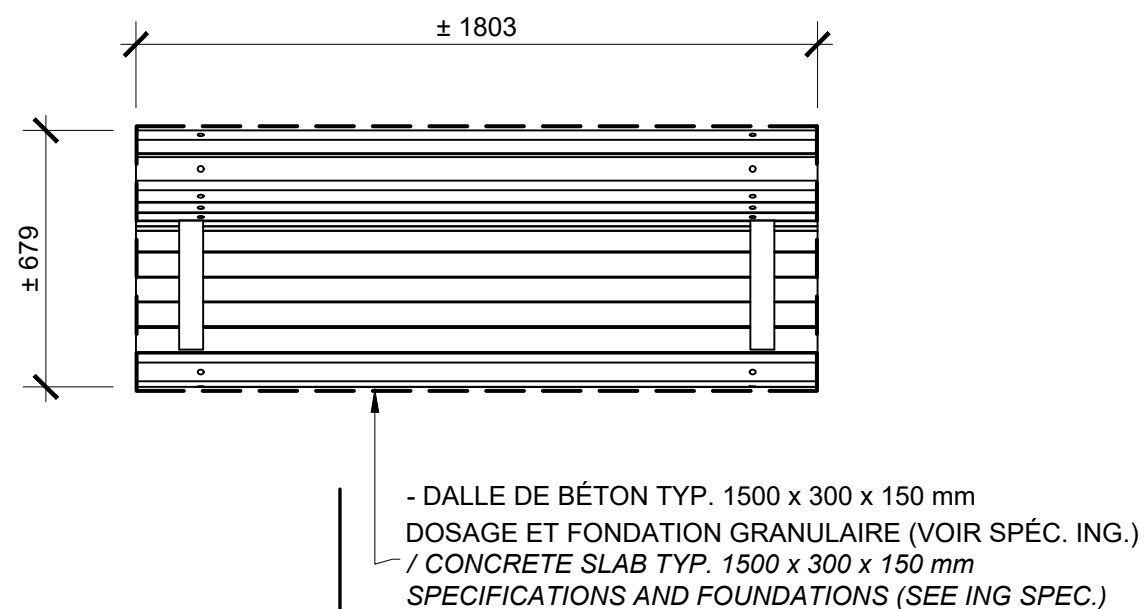
OPTION aménagement
 225, De Saint-Vallier Est,
 Québec (Québec) G1K 3P2
 T : 418 640 0519
 C : info@optionamenagement.com

CIMA+
 3385, Rue King Ouest,
 Sherbrooke (Québec) J1L 1P8
 T : 819-565-3386

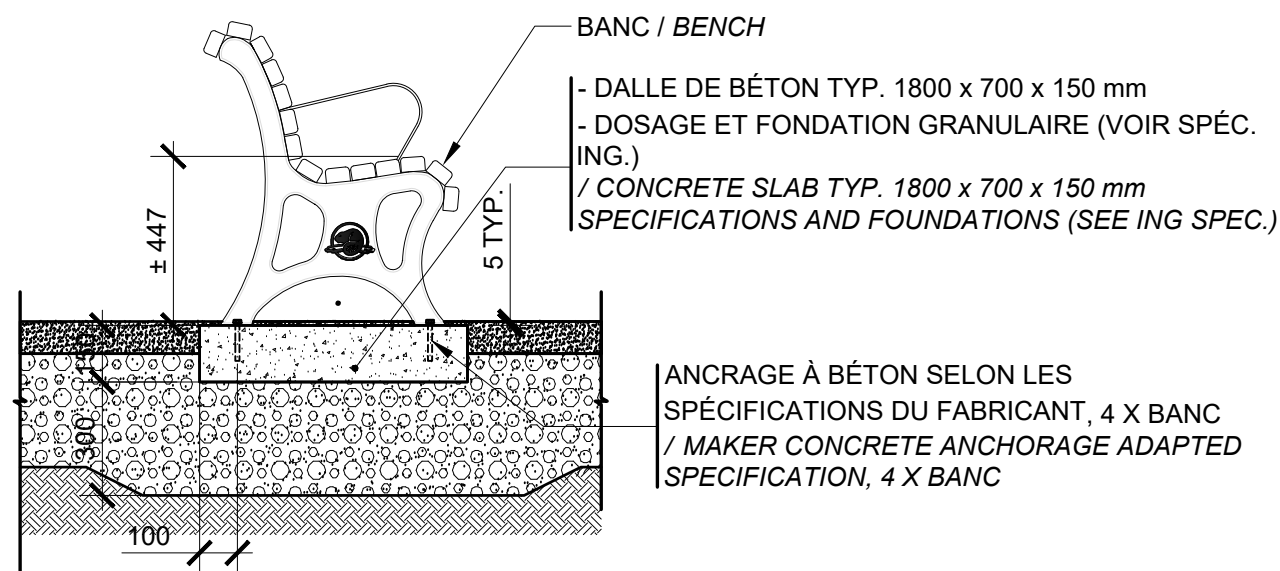
CONÇU PAR / DESIGNED BY L.PLARD
 DESSINÉ PAR / DRAWN BY L.PLARD
 APPROUVÉ PAR / APPROVED BY A.NADEAU

ÉCHELLE / 1:250 DATE 2019-01-29 NO.DESSIN /
 SCALE DRAWING NO
 PROJET NO. / 201808 PROJECT NO. AP-42 /
 AP-52

1 DÉTAILS SUPPORT À VÉLOS
 BIKES SUPPORT DETAILS
 AP-42 ÉCHELLE / SCALE: 1 : 20



PLAN DU BANC / BENCH PLAN



ANCORAGE SUR UNE SURFACE DE CRIBLURE DE PERRE TYPE
/ ANCHORAGE ON CRUSH STONE SURFACE TYP.

RÉV.	DATE	DESCRIPTION	PAR
0	19-08-02	POUR SOUMISSION	AN
RÉVISIONS			

SCEAUX / STAMP



TITRE DU PROJET / PROJECT TITLE

SÉCURITÉ PISTE - L.H.N.C
DU CANAL-DE-CHAMBLY
CHAMBLY CANAL
NHS - PATH SAFETY

TITRE DU PLAN / PLAN TITLE

COUPES ET DÉTAILS
SECTIONS AND DETAILS

OPTION aménagement
225, De Saint-Vallier Est,
Québec (Québec) G1K 3P2
T: 418 640 0519
C: info@optionamenagement.com

CIMA+
3385, Rue King Ouest,
Sherbrooke (Québec) J1L 1P8
T: 819-565-3386

CONÇU PAR / DESIGNED BY L.PLARD

DESSINÉ PAR / DRAWN BY L.PLARD

APPROUVÉ PAR / APPROVED BY A.NADEAU

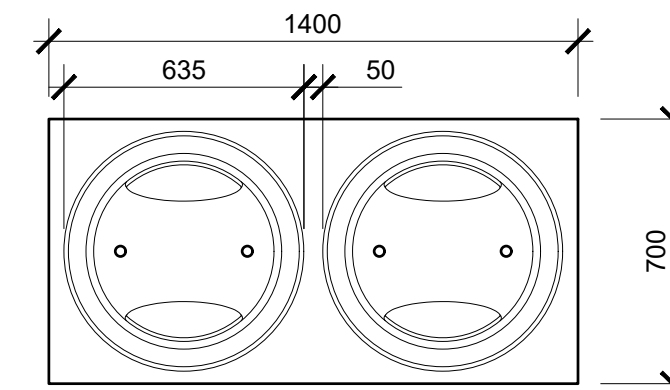
ÉCHELLE / 1:250 DATE 2019-01-29 NO.DESSIN /
SCALE DRAWING NO

PROJET NO. / 201808
PROJECT NO.

AP-43
AP-52

1
DÉTAIL BANC
BENCH DETAIL

AP-43 ÉCHELLE / SCALE: 1 : 20



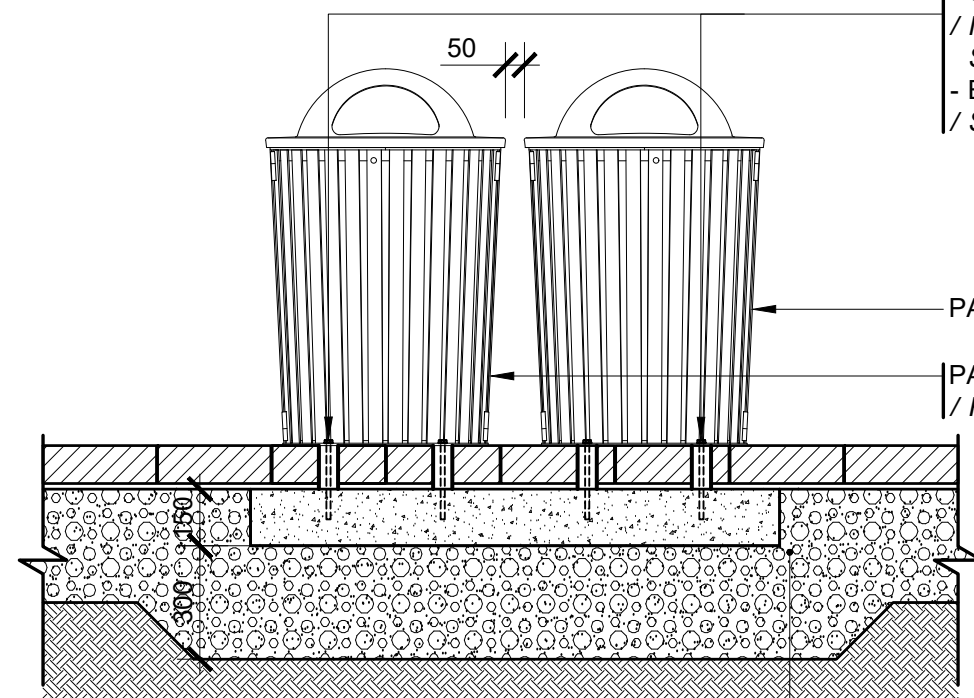
PLAN DES PANIERS À REBUTS ET RECYCLAGE
/ BINS AND RECYCLING BINS PLAN

- ANCRAGE À BÉTON SELON LES SPÉCIFICATIONS DU FABRICANT, 2 X PANIER
/ MAKER CONCRETE ANCHORAGE ADAPTED SPECIFICATION, 2 X BIN

- PAVÉS PERCÉS AU PRÉALABLE
/ CONCRETE PAVERS DRILL BEFORE
- ANCRAGE À BÉTON ADAPTÉ SELON LES SPÉCIFICATIONS DU FABRICANT, 4 X PANIER
/ MAKER CONCRETE ANCHORAGE ADAPTED SPECIFICATION, 2 X BIN
- ESPACEURS EN ACIER INOXYDABLE
/ STAINLESS STEEL SPACERS

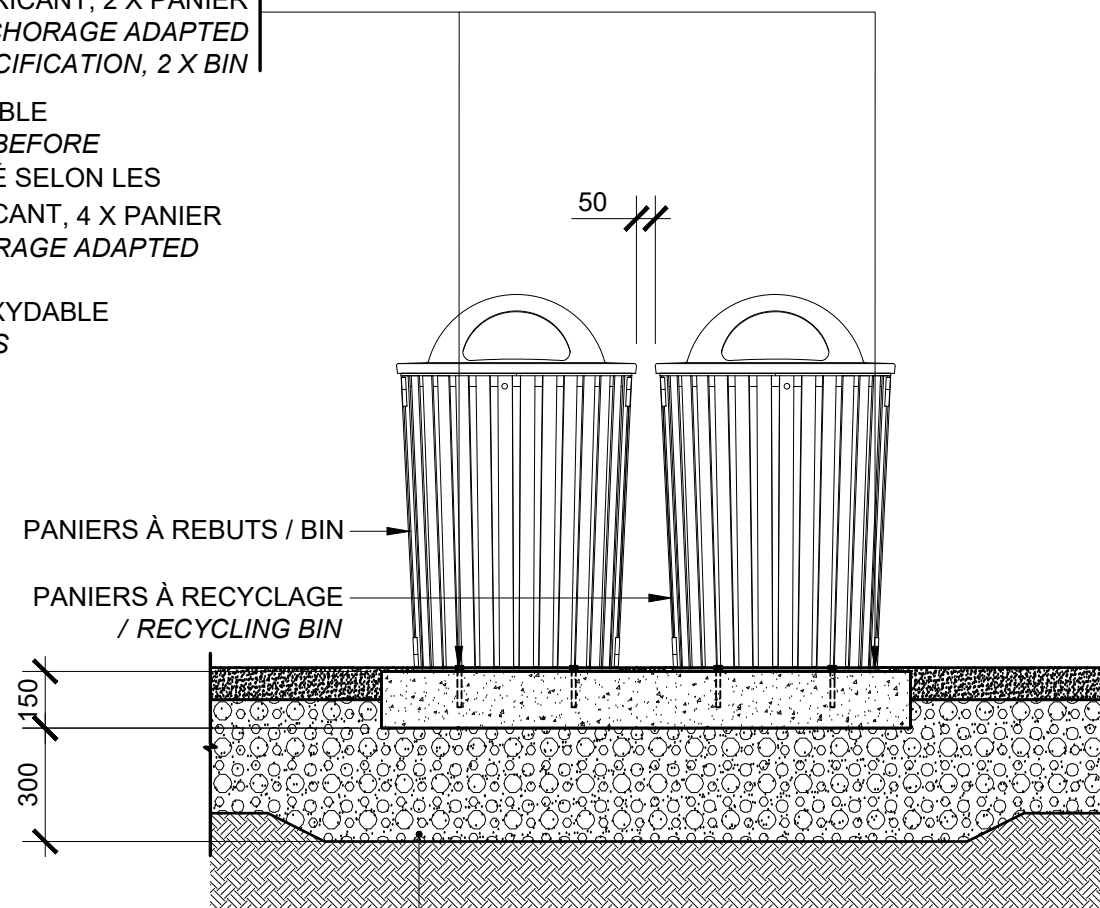
PANIERS À REBUTS / BIN

PANIERS À RECYCLAGE / RECYCLING BIN



- DALLE DE BÉTON TYP. 1400 x 700 x 150 mm
- DOSAGE ET FONDATION GRANULAIRE (VOIR SPÉC. ING.)
/ CONCRETE SLAB TYP. 1400 x 700 x 150 mm
SPECIFICATIONS AND FOUNDATIONS (SEE ING SPEC.)

ANCRAGE SUR UNE SURFACE DE PAVÉ DE BÉTON TYPE
/ ANCHORAGE ON CONCRETE PAVERS TYP.



PANIERS À REBUTS / BIN

PANIERS À RECYCLAGE / RECYCLING BIN

- DALLE DE BÉTON TYP. 1500 x 400 x 150 mm
- DOSAGE ET FONDATION GRANULAIRE (VOIR SPÉC. ING.)
/ CONCRETE SLAB TYP. 1500 x 400 x 150 mm
SPECIFICATIONS AND FOUNDATIONS (SEE ING SPEC.)

ANCRAGE SUR UNE SURFACE DE CRIBLURE DE PERRE TYPE
/ ANCHORAGE ON CRUSH STONE SURFACE TYP.

RÉV.	DATE	DESCRIPTION	PAR
0	19-08-02	POUR SOUMISSION	AN
RÉVISIONS			

SCEAUX / STAMP



TITRE DU PROJET / PROJECT TITLE
SÉCURITÉ PISTE - L.H.N.C
DU CANAL-DE-CHAMBLY
CHAMBLY CANAL
NHS - PATH SAFETY

TITRE DU PLAN / PLAN TITLE

COUPES ET DÉTAILS
SECTIONS AND DETAILS

OPTION aménagement
225, De Saint-Vallier Est,
Québec (Québec) G1K 3P2
T : 418 640 0519
C : info@optionamenagement.com

CIMA+
3385, Rue King Ouest,
Sherbrooke (Québec) J1L 1P8
T : 819-565-3386

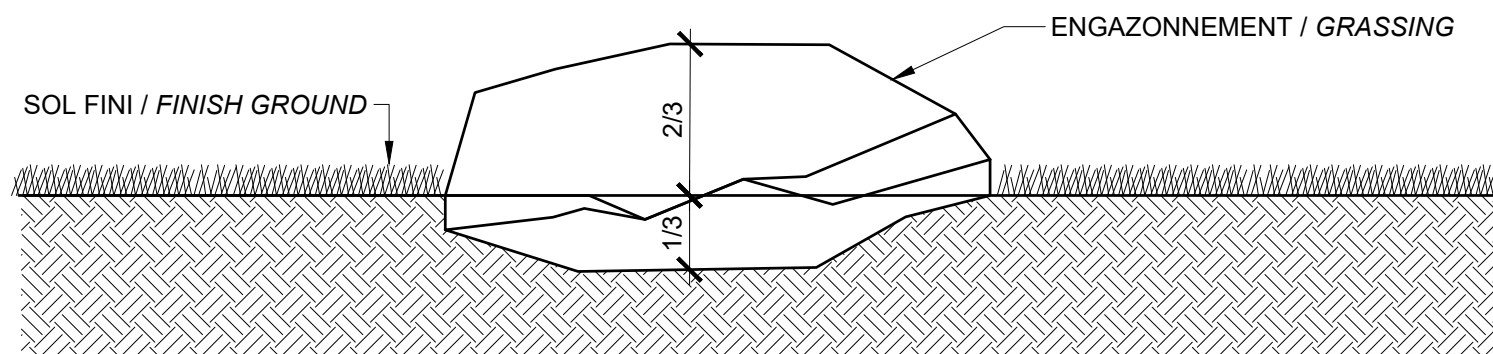
CONÇU PAR / DESIGNED BY L.PLARD
DESSINÉ PAR / DRAWN BY L.PLARD
APPROUVÉ PAR / APPROVED BY A.NADEAU

ÉCHELLE / 1:250 DATE 2019-01-29 NO.DESSIN /
SCALE DRAWING NO

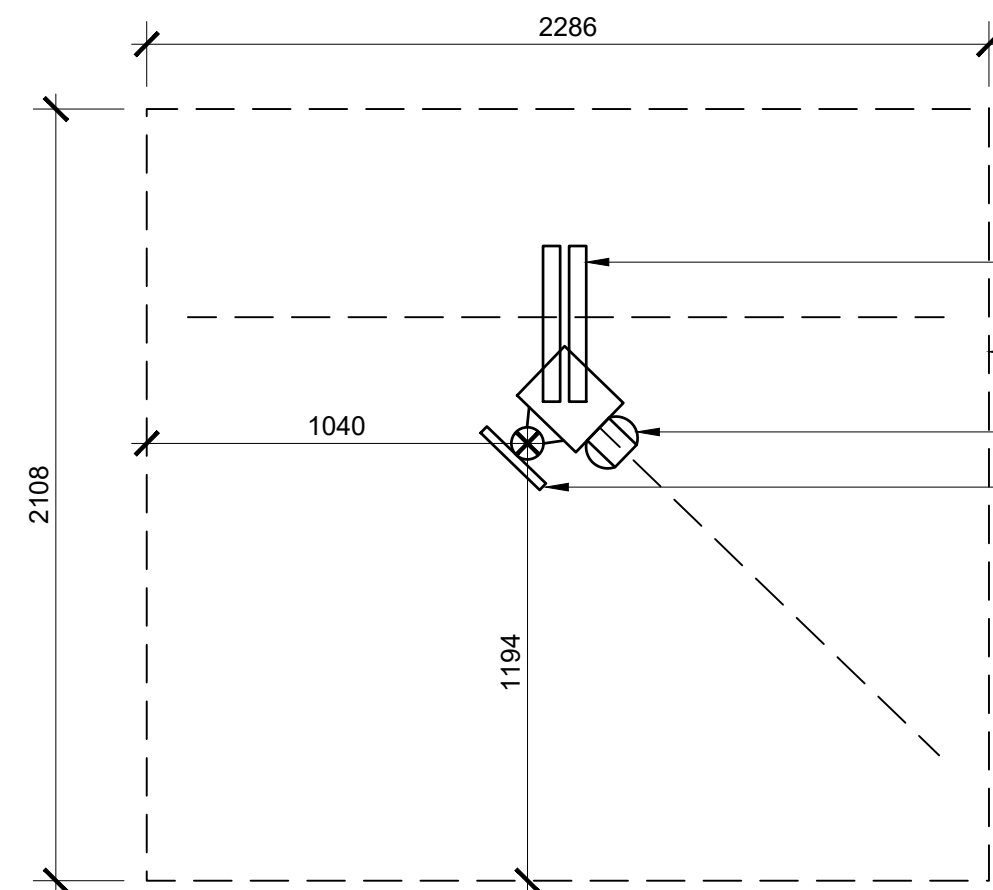
PROJET NO. / 201808 PROJECT NO. AP-44 / AP-52

1 DÉTAILS PANIERS À REBUTS ET RECYCLAGE
BIN AND RECYCLING BIN DETAILS

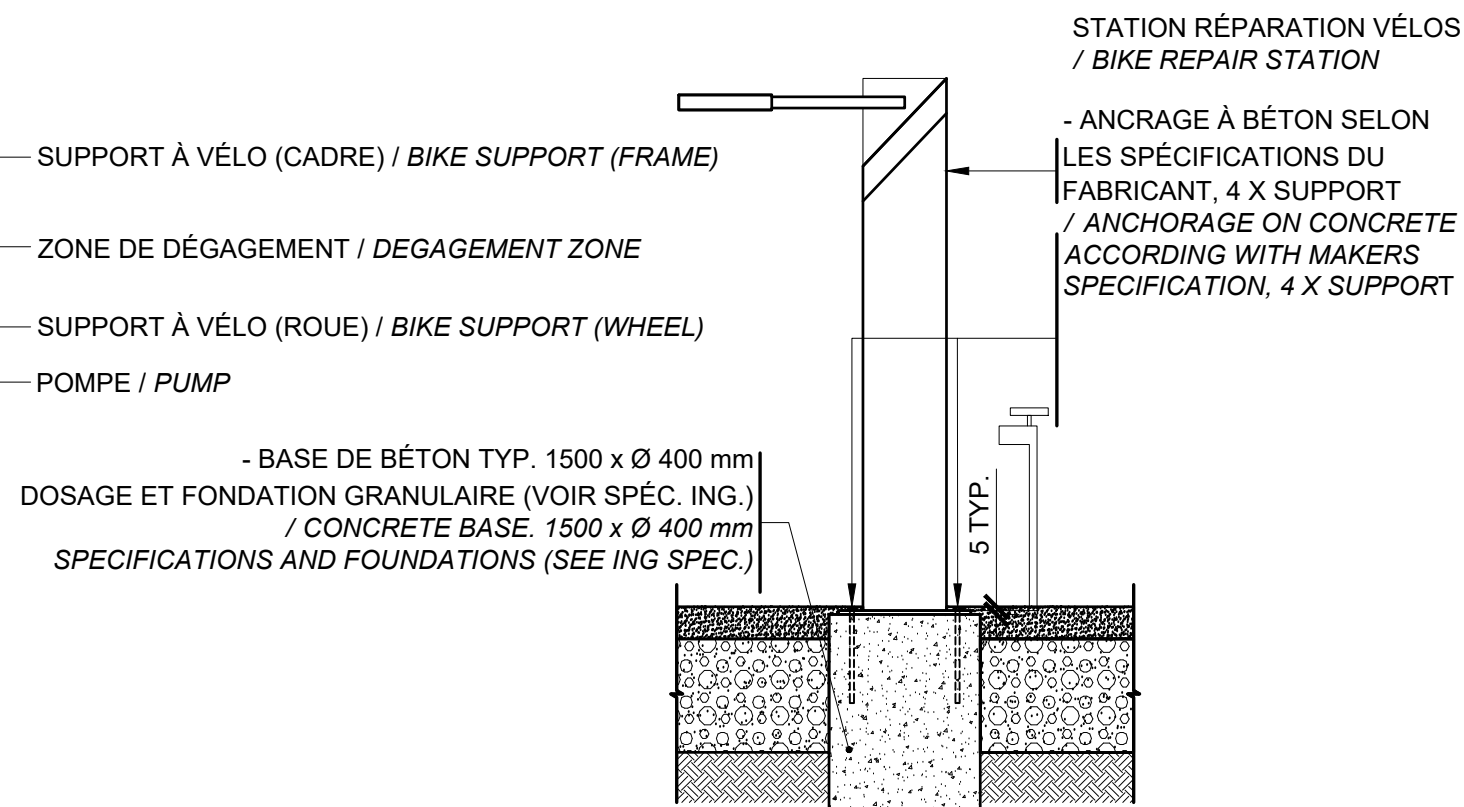
AP-44 ÉCHELLE / SCALE: 1 : 20



1
DÉTAIL PIERRE RELOCALISÉE / RELOCATED STONE DETAIL
AP-45 ÉCHELLE / SCALE: 1 : 20



PLAN DE LA STATION DE RÉPARATION VÉLOS / BIKE REPAIR STATION PLAN



ANCRAGE SUR UNE SURFACE DE CRIBLURE DE PIERRE TYPE / ANCHORAGE ON CRUSH STONE SURFACE TYP.

RÉV.	DATE	DESCRIPTION	PAR
0	19-08-02	POUR SOUMISSION	AN
RÉVISIONS			

SCEAUX / STAMP



TITRE DU PROJET / PROJECT TITLE
SÉCURITÉ PISTE - L.H.N.C DU CANAL-DE-CHAMBLY CHAMBLY CANAL NHS - PATH SAFETY

TITRE DU PLAN / PLAN TITLE

COUPES ET DÉTAILS / SECTIONS AND DETAILS

OPTION aménagement
225, De Saint-Vallier Est,
Québec (Québec) G1K 3P2
T : 418 640 0519
C : info@optionamenagement.com

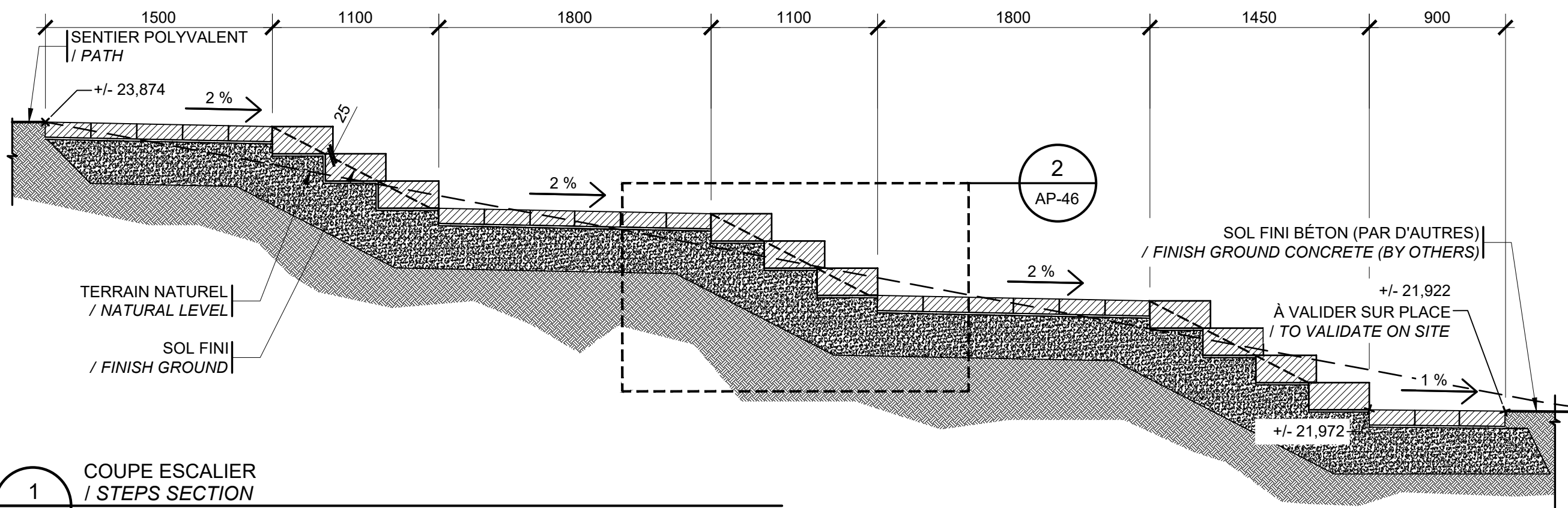
CIMA+
3385, Rue King Ouest,
Sherbrooke (Québec) J1L 1P8
T : 819-565-3386

CONÇU PAR / DESIGNED BY L.PLARD
DESSINÉ PAR / DRAWN BY L.PLARD
APPROUVÉ PAR / APPROVED BY A.NADEAU

ÉCHELLE / 1:250 SCALE DATE 2019-01-29 NO.DESSIN / DRAWING NO
PROJET NO. / 201808 PROJECT NO. AP-45 / AP-52

2
DÉTAILS STATION RÉPARATION VÉLOS / BIKES REPAIR STATION DETAILS
AP-45 ÉCHELLE / SCALE: 1 : 20

LÉGENDE / KEY



1
 AP-46
 COUPE ESCALIER / STEPS SECTION
 ÉCHELLE / SCALE: 1 : 30

RÉV.	DATE	DESCRIPTION	PAR
0	19-08-02	POUR SOUMISSION	AN
RÉVISIONS			

SCEAUX / STAMP

TITRE DU PROJET / PROJECT TITLE
SÉCURITÉ PISTE - L.H.N.C DU CANAL-DE-CHAMBLY
CHAMBLY CANAL NHS - PATH SAFETY

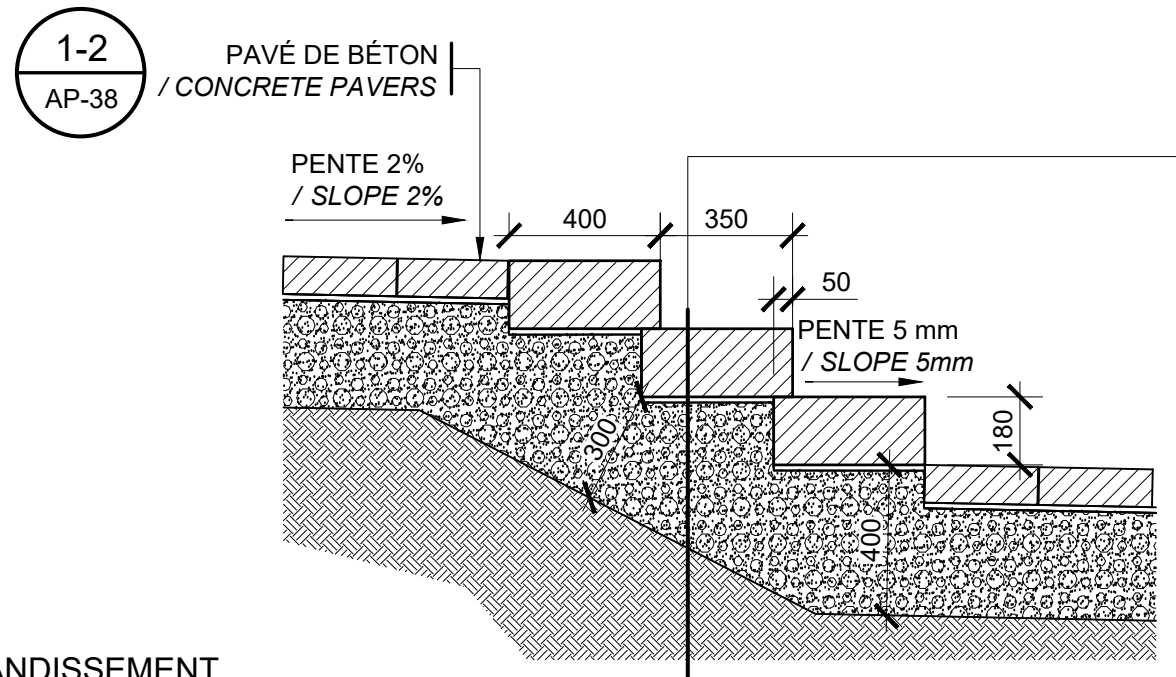
TITRE DU PLAN / PLAN TITLE
COUPES ET DÉTAILS
SECTIONS AND DETAILS

OPTION aménagement
 225, De Saint-Vallier Est,
 Québec (Québec) G1K 3P2
 T : 418 640 0519
 C : info@optionamenagement.com

CIMA+
 3385, Rue King Ouest,
 Sherbrooke (Québec) J1L 1P8
 T : 819-565-3386

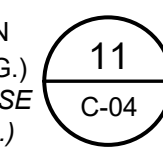
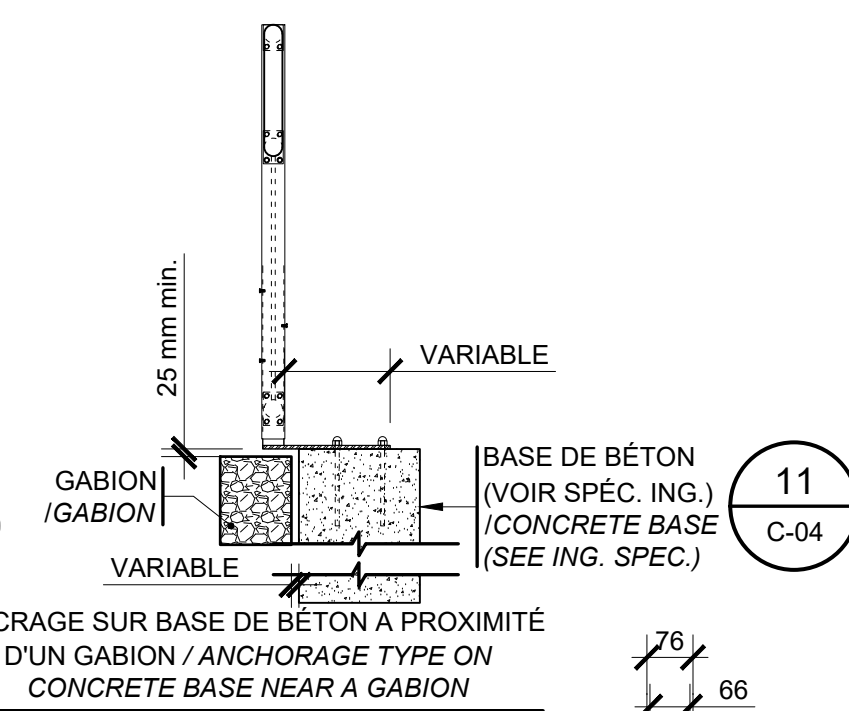
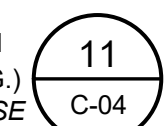
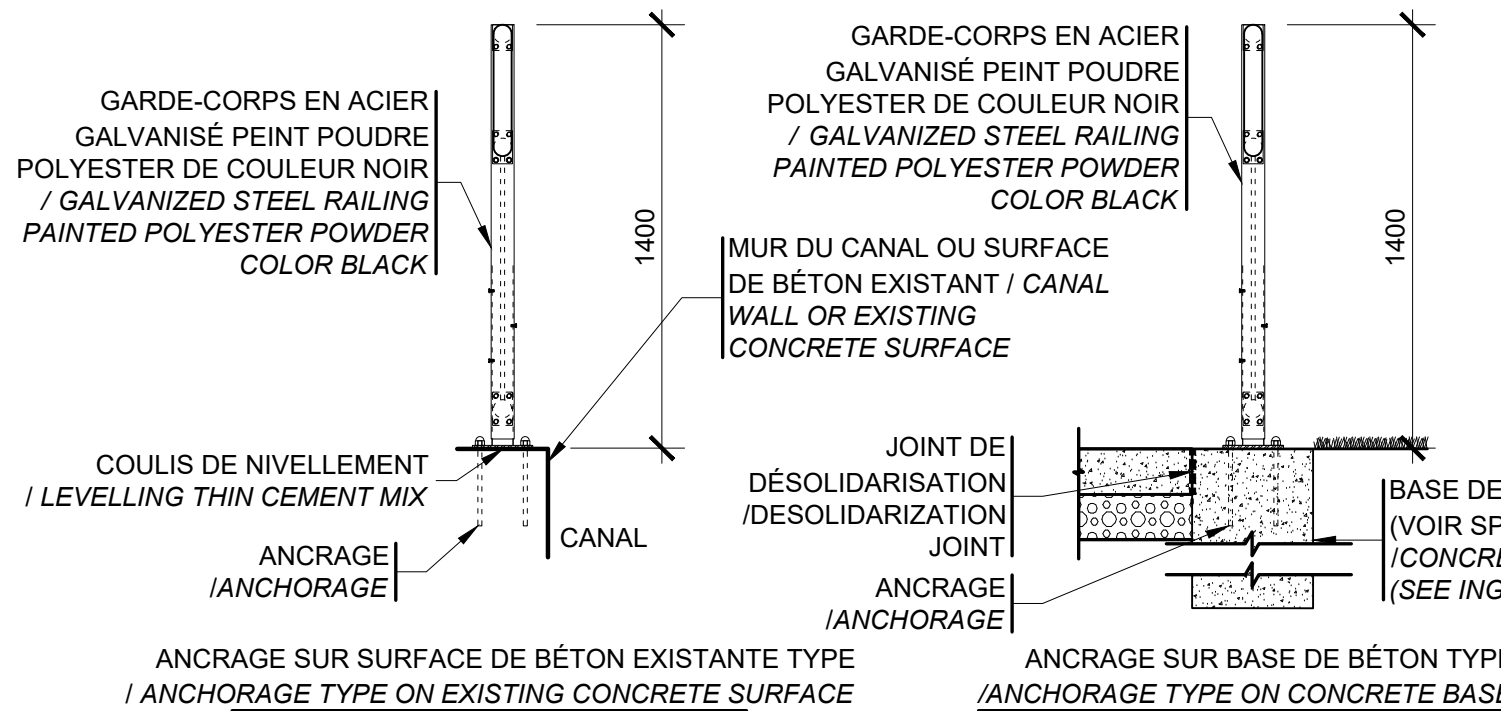
CONÇU PAR / DESIGNED BY L.PLARD
 DESSINÉ PAR / DRAWN BY L.PLARD
 APPROUVÉ PAR / APPROVED BY A.NADEAU

ÉCHELLE / 1:250 DATE 2019-01-29 NO.DESSIN / SCALE DRAWING NO
 PROJET NO. / 201808 PROJECT NO. AP-46 / AP-52



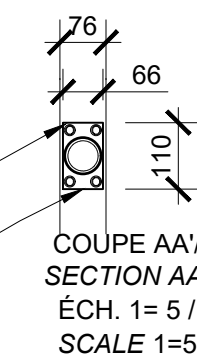
- MARCHE DE BÉTON PLEINE PREFABRIQUÉE / PREFABRICATED CONCRETE STEP, 180 x 400 x 1200 mm,
- SABLE DE LIT DE LIAISON / SAND, 15 mm D'ÉPAISSEUR
- FONDATION GRANULAIRE (VOIR SPÉC. ING.) / CRUSH STONE FOUNDATIONS (SEE ING SPEC)
- SOL NATUREL OU REMBLAI (VOIR SPÉC. ING.) / NATURAL GROUND OR EMBANKMENT

2
 AP-46
 AGRANDISSEMENT / CLOSE UP
 ÉCHELLE / SCALE: 1 : 20

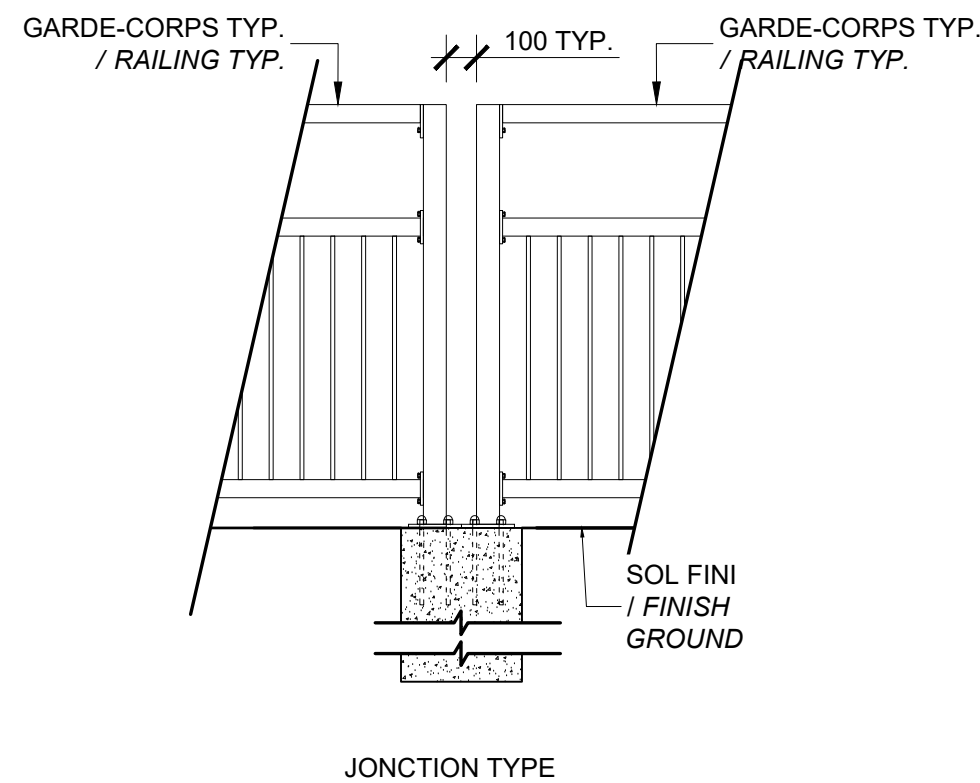
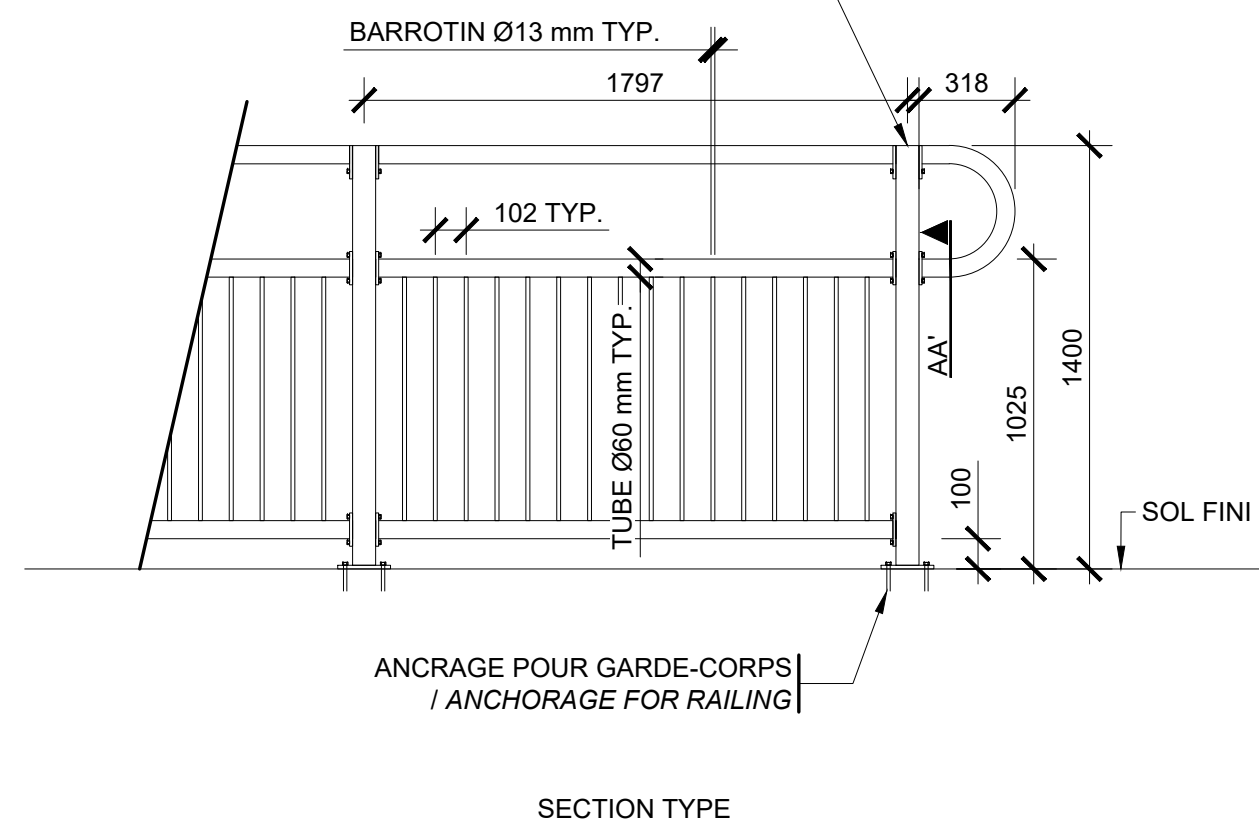


BOULONS À TÊTES DÉCORATIVES, RONDELLES, AUX DIMENSIONS APPROPRIÉES EN ACIER GALVANISÉ / DECORATIVE HEAD BOLTS, WASHERS, APPROPRIATE DIMENSIONS OF GALVANIZED STEEL

PLAQUE EN ACIER GALVANISÉ PEINT POUVRE POLYESTER DE COULEUR NOIR ÉPAISSEUR 4,76 mm / GALVANIZED STEEL PLATE PAINTED POLYESTER POWDER COLOR BLACK THICKNESS 4.76 mm



POTEAU CARRÉ 76 x 76 x 6 mm, DESSUS FERMÉ / SQUARE POST 76 X 76 X 6 MM, TOP CLOSED



RÉV.	DATE	DESCRIPTION	PAR
0	19-08-02	POUR SOUMISSION	AN
RÉVISIONS			



TITRE DU PROJET / PROJECT TITLE
SÉCURITÉ PISTE - L.H.N.C DU CANAL-DE-CHAMBLY
CHAMBLY CANAL NHS - PATH SAFETY

TITRE DU PLAN / PLAN TITLE

COUPES ET DÉTAILS / SECTIONS AND DETAILS

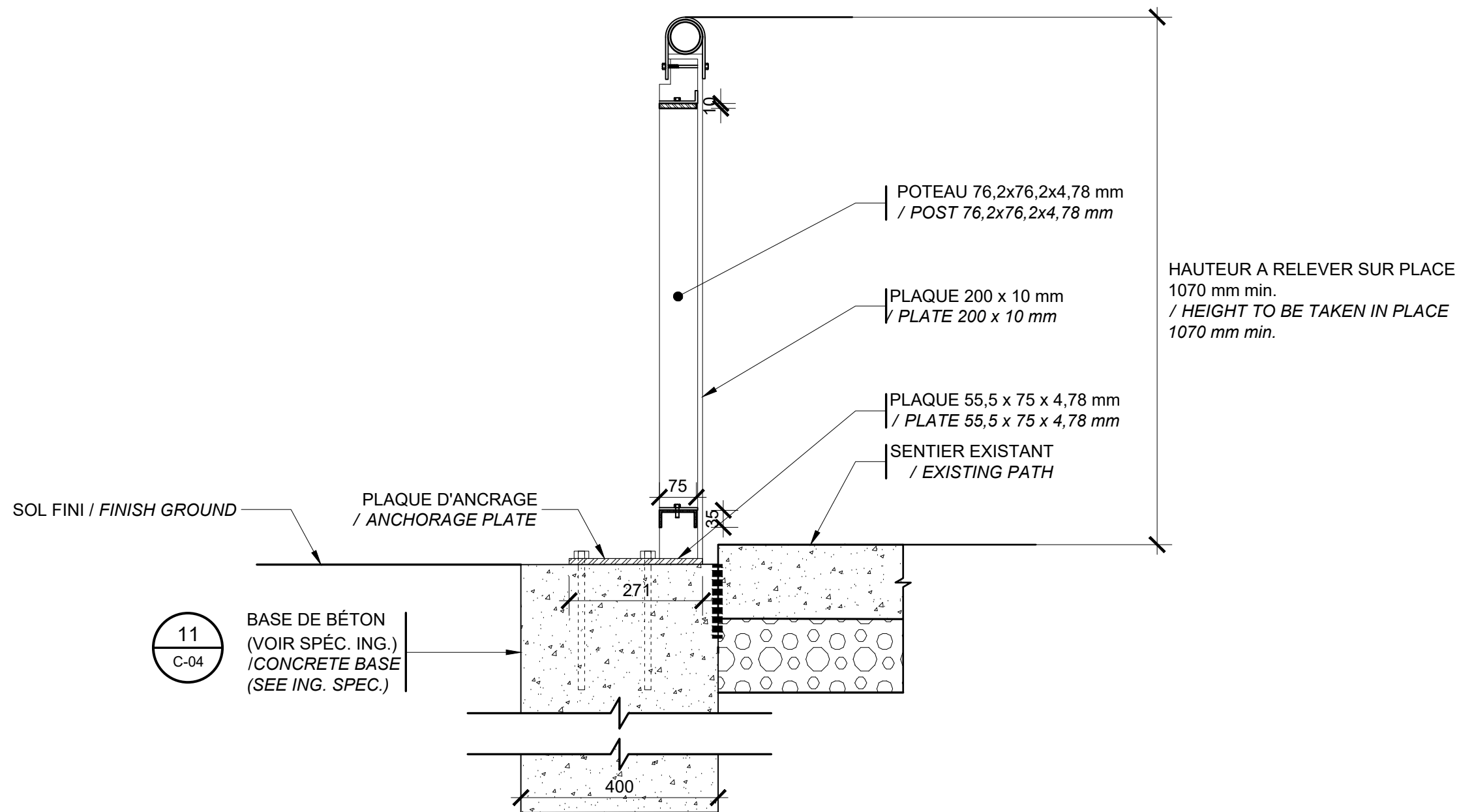
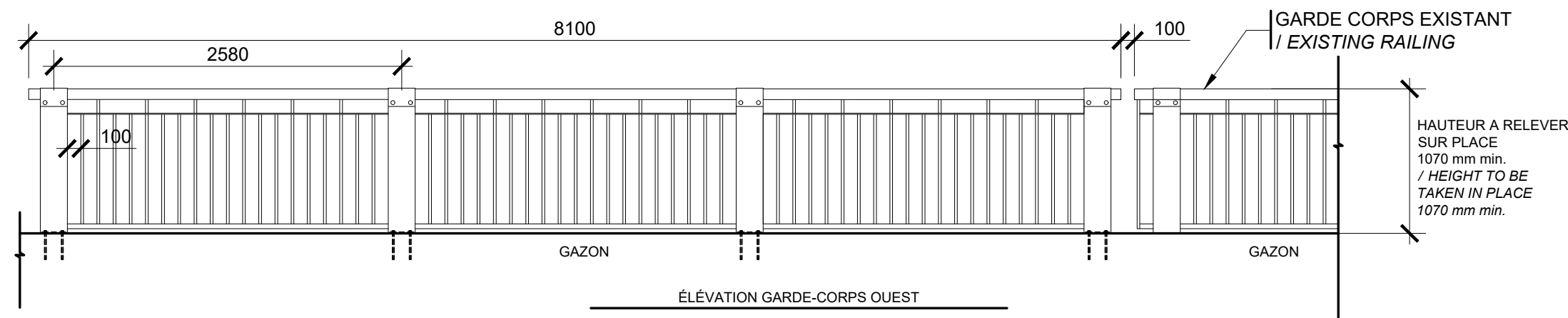
OPTION aménagement
 225, De Saint-Vallier Est,
 Québec (Québec) G1K 3P2
 T : 418 640 0519
 C : info@optionamenagement.com

CIMA+
 3385, Rue King Ouest,
 Sherbrooke (Québec) J1L 1P8
 T : 819-565-3386

CONÇU PAR / DESIGNED BY L.PLARD
 DESSINÉ PAR / DRAWN BY L.PLARD
 APPROUVÉ PAR / APPROVED BY A.NADEAU

ÉCHELLE / 1:250 DATE 2019-01-29 NO.DESSIN / DRAWING NO
 SCALE PROJECT NO. / 201808 PROJECT NO. AP-47 / AP-52

1 DÉTAIL GARDE-CORPS TYP. / DETAIL RAILING TYP.
 AP-47 ÉCHELLE / SCALE: 1 : 25



RÉV.	DATE	DESCRIPTION	PAR
0	19-08-02	POUR SOUMISSION	AN
RÉVISIONS			

SCEAUX / STAMP



TITRE DU PROJET / PROJECT TITLE

SÉCURITÉ PISTE - L.H.N.C
DU CANAL-DE-CHAMBLY
CHAMBLY CANAL
NHS - PATH SAFETY

TITRE DU PLAN / PLAN TITLE

COUPES ET DÉTAILS
SECTIONS AND DETAILS

OPTION aménagement
225, De Saint-Vallier Est,
Québec (Québec) G1K 3P2
T : 418 640 0519
C : info@optionamenagement.com

CIMA+
3385, Rue King Ouest,
Sherbrooke (Québec) J1L 1P8
T : 819-565-3386

CONÇU PAR / DESIGNED BY L.PLARD

DESSINÉ PAR / DRAWN BY L.PLARD

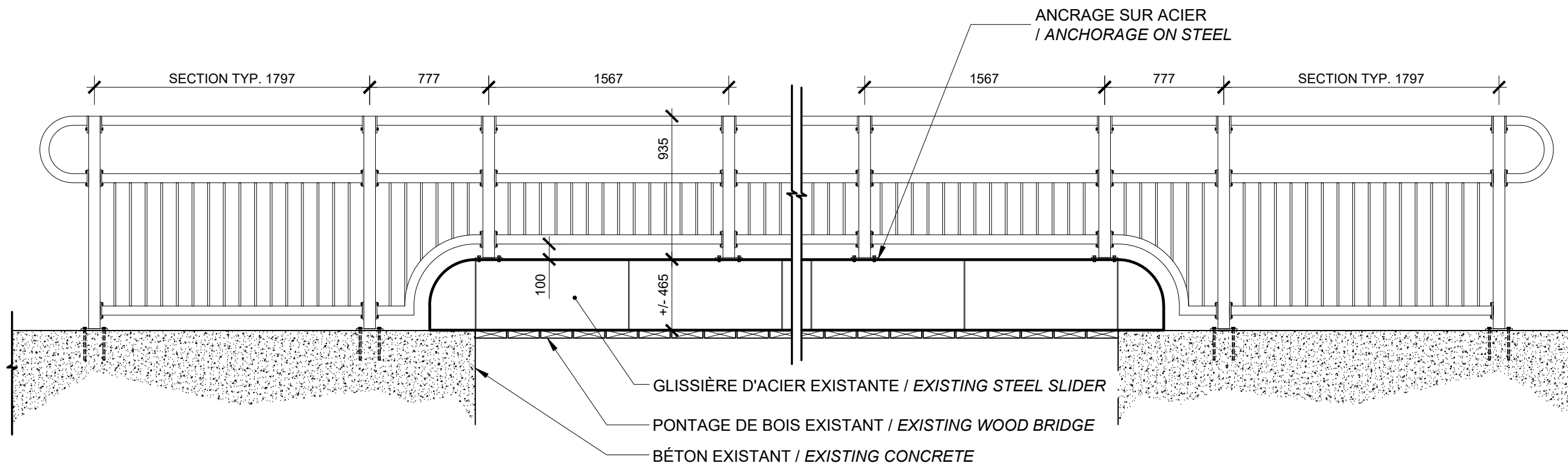
APPROUVÉ PAR / APPROVED BY A.NADEAU

ÉCHELLE / 1:250 DATE 2019-01-29 NO.DESSIN /
SCALE DRAWING NO

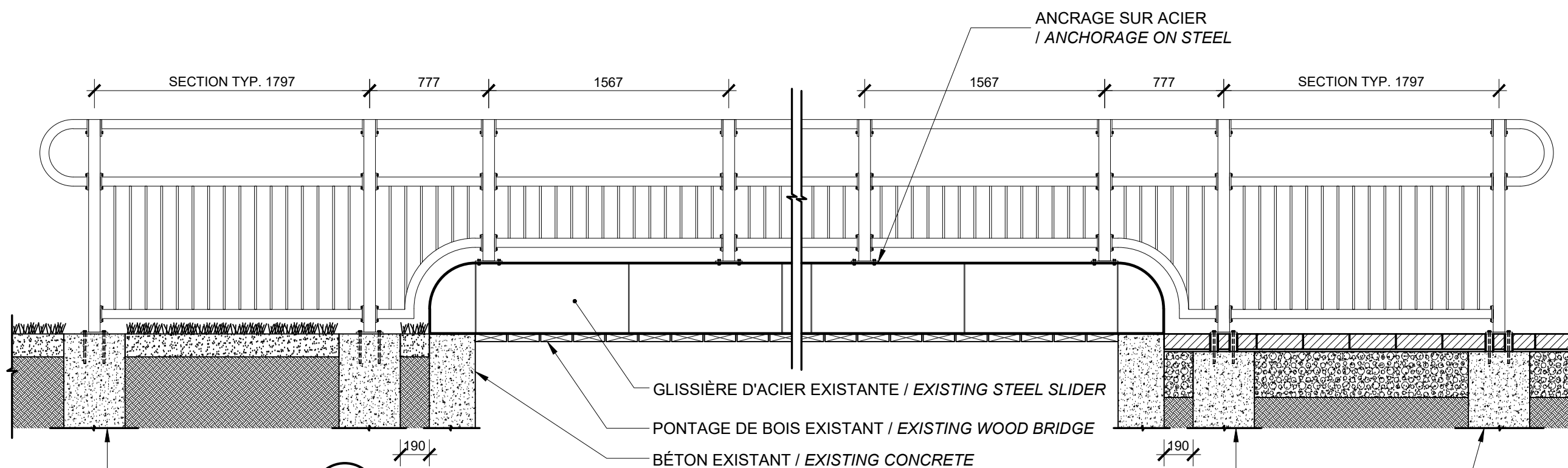
PROJET NO. / 201808
PROJECT NO.

AP-48
AP-52

1 DÉTAILS GARDE-CORPS SECTEUR 1
DETAILS SECTOR 1 RAILING
AP-48 ÉCHELLE / SCALE: 1 : 10




ÉLÉVATION GARDE-CORPS OUEST / WESTERN RAILING ELEVATION



ÉLÉVATION GARDE-CORPS EST / EASTERN RAILING ELEVATION

RÉV.	DATE	DESCRIPTION	PAR
0	19-08-02	POUR SOUMISSION	AN
RÉVISIONS			

SCEAUX / STAMP



TITRE DU PROJET / PROJECT TITLE
SÉCURITÉ PISTE - L.H.N.C DU CANAL-DE-CHAMBLY
CHAMBLY CANAL
NHS - PATH SAFETY

TITRE DU PLAN / PLAN TITLE
COUPES ET DÉTAILS
SECTIONS AND DETAILS

OPTION aménagement
 225, De Saint-Vallier Est,
 Québec (Québec) G1K 3P2
 T : 418 640 0519
 C : info@optionamenagement.com

CIMA+
 3385, Rue King Ouest,
 Sherbrooke (Québec) J1L 1P8
 T : 819-565-3386

CONÇU PAR / DESIGNED BY L.PLARD
 DESSINÉ PAR / DRAWN BY L.PLARD
 APPROUVÉ PAR / APPROVED BY A.NADEAU

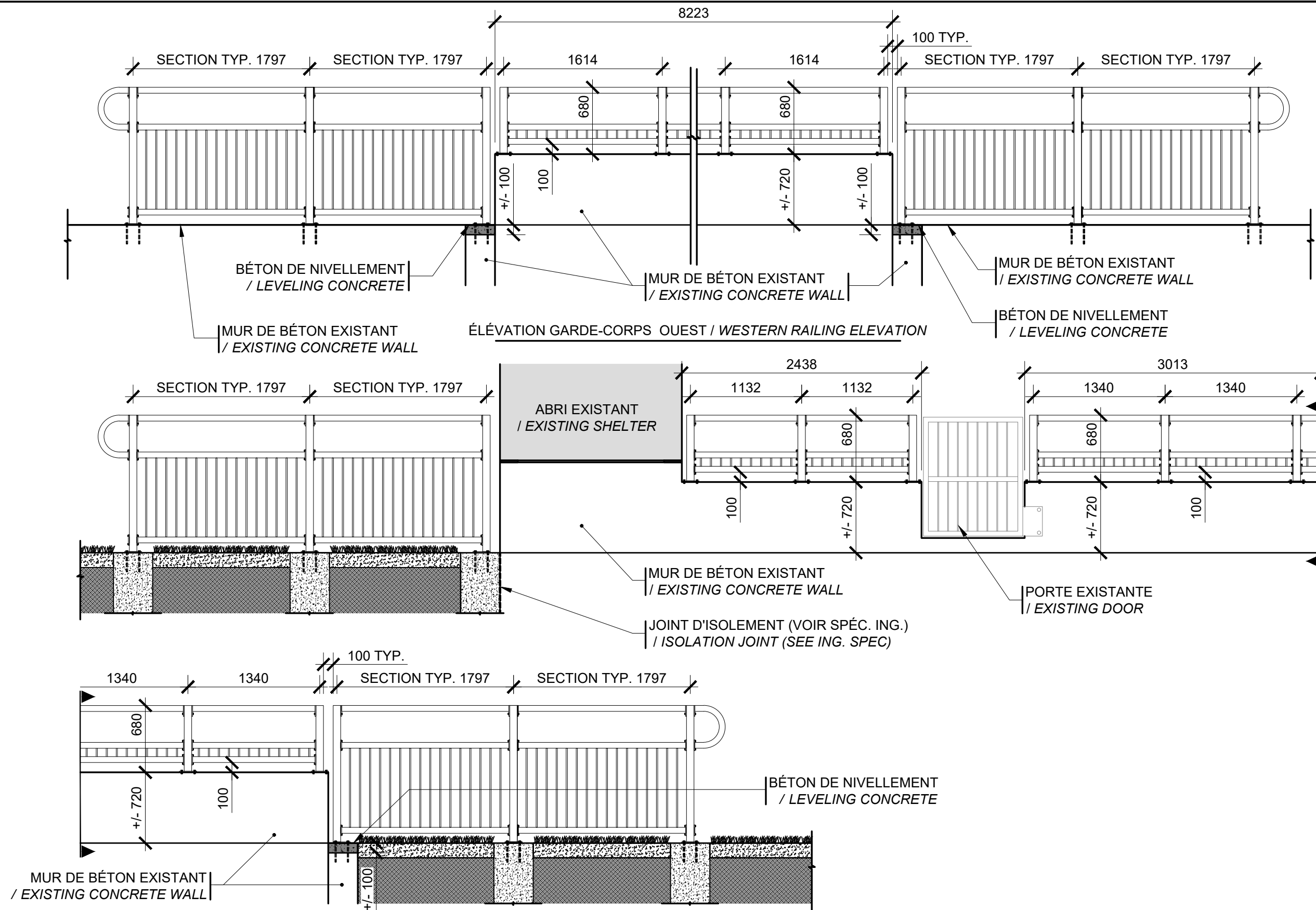
ÉCHELLE / 1:250 DATE 2019-01-29 NO.DESSIN / DRAWING NO
 SCALE PROJECT NO. / 201808 PROJECT NO. AP-49 / AP-52

BASE DE BÉTON / CONCRETE BASE
 11 C-04


BASE DE BÉTON / CONCRETE BASE
 11 C-04

1 DÉTAILS GARDE-CORPS SECTEUR 17
 AP-49 DETAIL SECTOR 17 RAILING
 ÉCHELLE / SCALE: 1 : 30

11 C-04



RÉV.	DATE	DESCRIPTION	PAR
0	19-08-02	POUR SOUMISSION	AN
		REVISIONS	



TITRE DU PROJET / PROJECT TITLE
SÉCURITÉ PISTE - L.H.N.C DU CANAL-DE-CHAMBLY
CHAMBLY CANAL
NHS - PATH SAFETY

TITRE DU PLAN / PLAN TITLE

COUPES ET DÉTAILS
SECTIONS AND DETAILS

OPTION aménagement
 225, De Saint-Vallier Est,
 Québec (Québec) G1K 3P2
 T : 418 640 0519
 C : info@optionamenagement.com

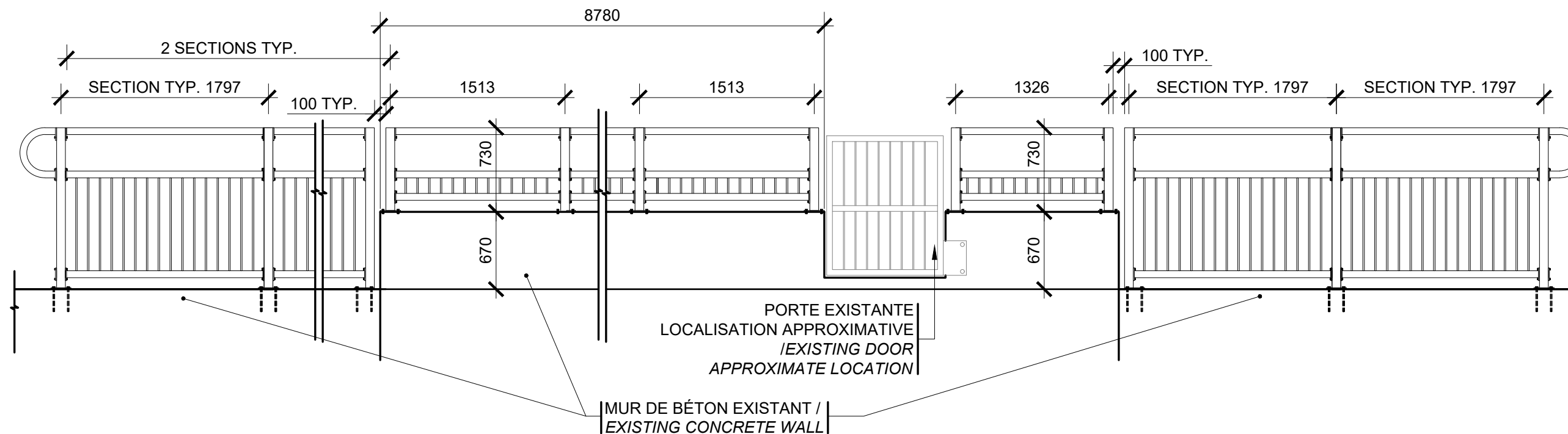
CIMA+
 3385, Rue King Ouest,
 Sherbrooke (Québec) J1L 1P8
 T : 819-565-3386

CONÇU PAR / DESIGNED BY L.PLARD
 DESSINÉ PAR / DRAWN BY L.PLARD
 APPROUVÉ PAR / APPROVED BY A.NADEAU

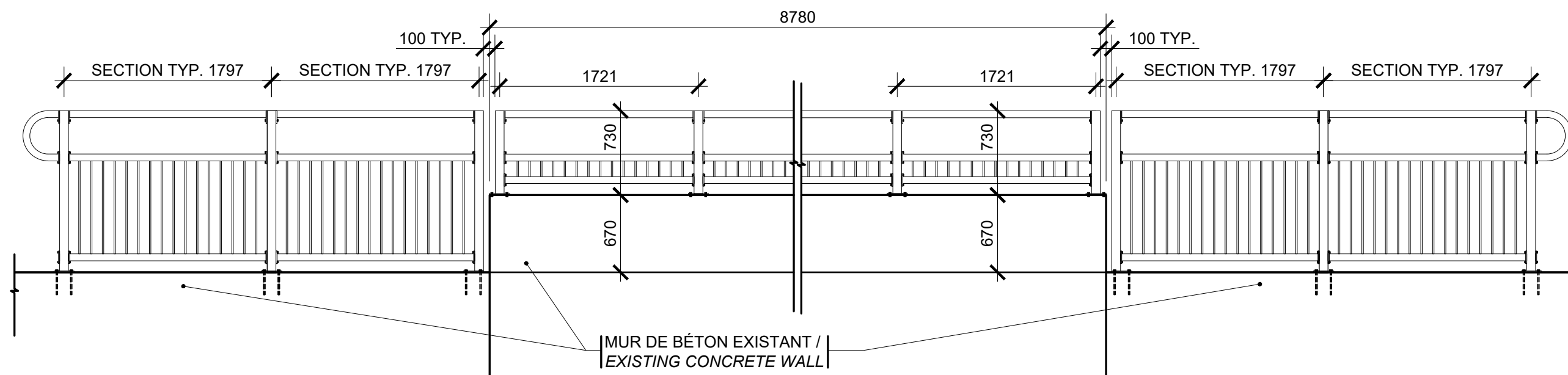
ÉCHELLE / 1:250 DATE 2019-01-29 NO.DESSIN / DRAWING NO
 SCALE PROJECT NO. / 201808 PROJECT NO. AP-50 / AP-52

1 DÉTAILS GARDE-CORPS SECTEUR 21
 DETAILS SECTOR 21 RAILING
 AP-50 ÉCHELLE / SCALE: 1 : 40

ÉLÉVATION GARDE-CORPS EST / EASTERN RAILING ELEVATION



ÉLÉVATION GARDE-CORPS OUEST / WESTERN RAILING ELEVATION



ÉLÉVATION GARDE-CORPS EST / EASTERN RAILING ELEVATION

RÉV.	DATE	DESCRIPTION	PAR
0	19-08-02	POUR SOUMISSION	AN
RÉVISIONS			

SCEAUX / STAMP



TITRE DU PROJET / PROJECT TITLE

SÉCURITÉ PISTE - L.H.N.C
DU CANAL-DE-CHAMBLY
CHAMBLY CANAL
NHS - PATH SAFETY

TITRE DU PLAN / PLAN TITLE

COUPES ET DÉTAILS
SECTIONS AND DETAILS

OPTION aménagement
225, De Saint-Vallier Est,
Québec (Québec) G1K 3P2
T : 418 640 0519
C : info@optionamenagement.com

CIMA+
3385, Rue King Ouest,
Sherbrooke (Québec) J1L 1P8
T : 819-565-3386

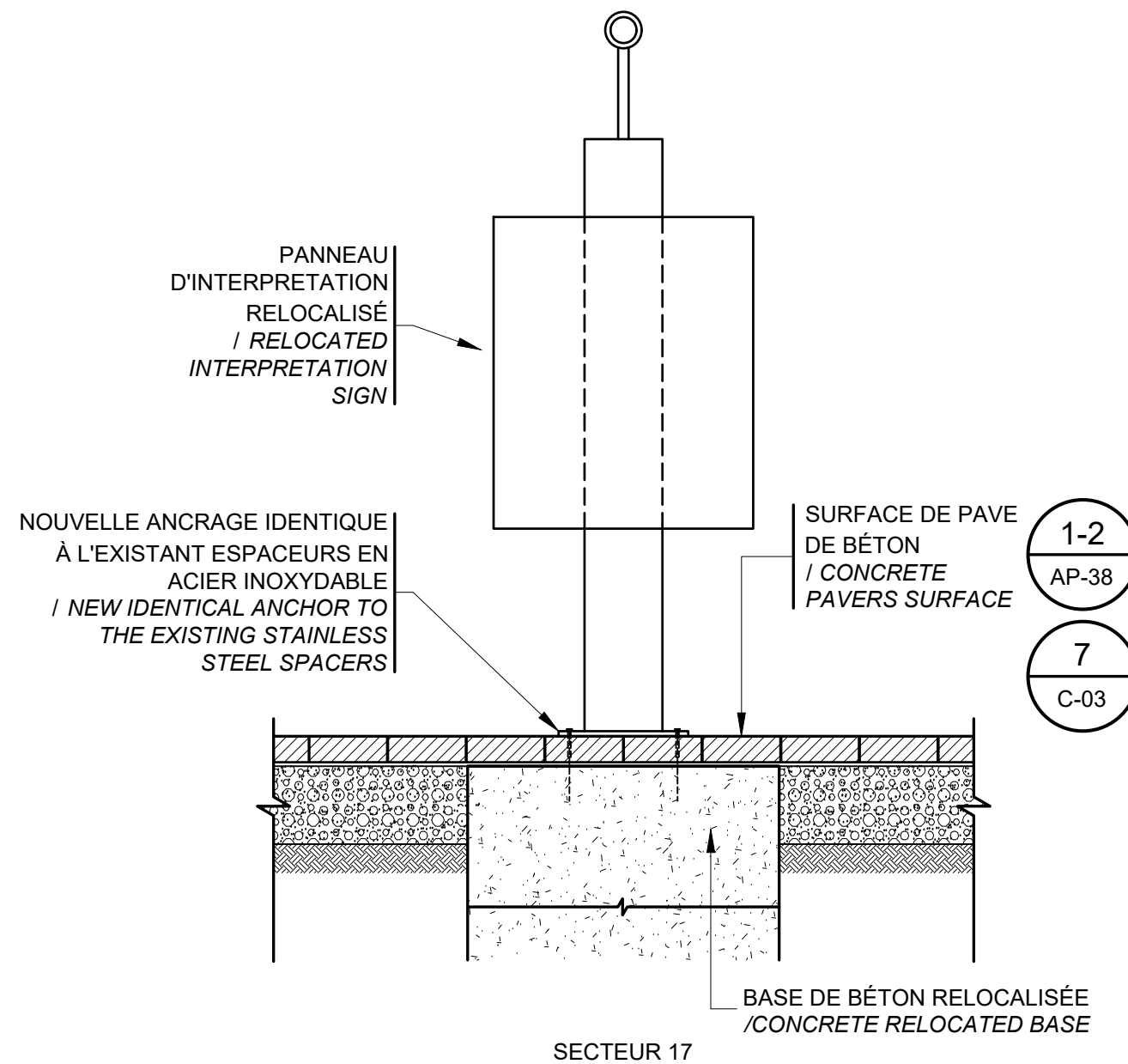
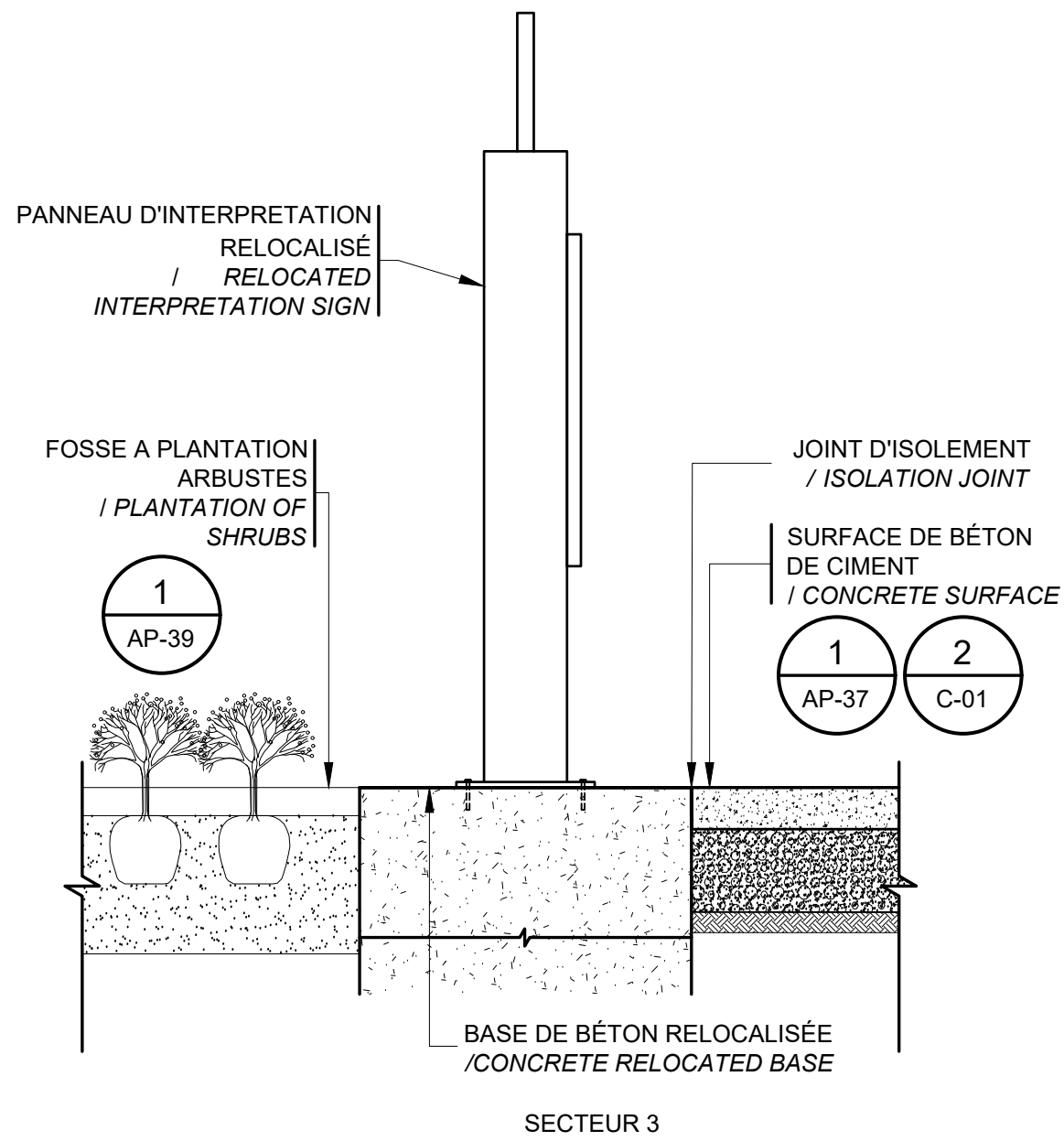
CONÇU PAR / DESIGNED BY L.PLARD
DESSINÉ PAR / DRAWN BY L.PLARD
APPROUVÉ PAR / APPROVED BY A.NADEAU

ÉCHELLE / 1:250 DATE 2019-01-29 NO.DESSIN /
SCALE DRAWING NO

PROJET NO. / 201808
PROJECT NO.

AP-51
AP-52

1 DÉTAILS GARDE-CORPS SECTEUR 27
AP-51 DETAILS SECTOR 27 RAILING
ÉCHELLE / SCALE: 1 : 40



RÉV.	DATE	DESCRIPTION	PAR
0	19-08-02	POUR SOUMISSION	AN
RÉVISIONS			

SCEAUX / STAMP



TITRE DU PROJET / PROJECT TITLE
**SÉCURITÉ PISTE - L.H.N.C DU CANAL-DE-CHAMBLY
 CHAMBLY CANAL
 NHS - PATH SAFETY**

TITRE DU PLAN / PLAN TITLE
**COUPES ET DÉTAILS
 SECTIONS AND DETAILS**

OPTION aménagement
 225, De Saint-Vallier Est,
 Québec (Québec) G1K 3P2
 T : 418 640 0519
 C : info@optionamenagement.com

CIMA+
 3385, Rue King Ouest,
 Sherbrooke (Québec) J1L 1P8
 T : 819-565-3386

CONÇU PAR / DESIGNED BY L.PLARD
 DESSINÉ PAR / DRAWN BY L.PLARD
 APPROUVÉ PAR / APPROVED BY A.NADEAU

ÉCHELLE / 1:250 DATE 2019-01-29 NO.DESSIN /
 SCALE DRAWING NO
 PROJET NO. / 201808 PROJECT NO. AP-52
 AP-52

1 DÉTAILS PANNEAU D'INTERPRÉTATION RELOCALISÉ
 RELOCATED INTERPRETATION SIGN DETAILS
 ÉCHELLE / SCALE: 1 : 25

LÉGENDE DE MARQUAGES POUR VOIE CYCLABLE / BIKWAY LANE PAVEMENT MARKING LEGEND

IDENTIFICATION / IDENTIFICATION	DIMENSION / DIMENSION	COULEUR / COLOUR	DESCRIPTION / DESCRIPTION
(A)		JAUNE / YELLOW	LIGNE DISCONTINUE 100mm DE LARGEUR / DISCONTINUOUS LINE 100mm WIDE
(B)		JAUNE / YELLOW	LIGNE CONTINUE 100mm DE LARGEUR / CONTINUOUS LINE 100mm WIDE
(C)		BLANC / WHITE	LIGNE CONTINUE 100mm DE LARGEUR / CONTINUOUS LINE 100mm WIDE
(D)		BLANC / WHITE	LIGNE CONTINUE 150mm DE LARGEUR / CONTINUOUS LINE 150mm WIDE
(E)		BLANC / WHITE	LIGNE CONTINUE DOUBLE 100mm DE LARGEUR / DOUBLE CONTINUOUS LINE 100mm WIDE
(F)		BLANC / WHITE	ACCÈS PUBLIC FRÉQUENTÉ 400mm DE LARGEUR / BUSY PUBLIC ACCESS 400mm WIDE
(G)		BLANC / WHITE	LIGNE D'ARRÊT 300mm DE LARGEUR / STOP LINE 300mm WIDE
(H)		BLANC / WHITE	LIGNES DE PASSAGE POUR BICYCLETTES AUX INTERSECTIONS CONTRÔLÉES ET DANS LES ZONES D'ENTRECROISEMENT 100mm DE LARGEUR / BICYCLE CROSSING LINES AT CONTROLLED INTERSECTIONS AND IN WEAVING ZONES 100mm WIDE
(I)		BLANC / WHITE	BANDES DE PASSAGE POUR PERSONNES (PIÉTONS ET CYCLISTES) AUX INTERSECTIONS CONTRÔLÉES 100mm DE LARGEUR / CROSSING STRIPES (PEDESTRIANS AND CYCLISTS) AT CONTROLLED INTERSECTIONS 100mm WIDE
(J)		BLANC / WHITE	LIGNES DE PASSAGE POUR BICYCLETTES SI V < 70 km/h 400mm DE LARGEUR / BICYCLE CROSSING LINES IF V < 70 km/h 400mm WIDE
(K)		JAUNE / YELLOW	LIGNES DE PASSAGE POUR BICYCLETTES SI V < 70 km/h 400mm DE LARGEUR / BICYCLE CROSSING LINES IF V < 70 km/h 400mm WIDE
(L)		BLANC / WHITE	SYMBOLES SUR LA CHAUSSÉE DES VOIES CYCLABLES (BLANC) / SYMBOLS ON BIKWAY PAVEMENT (WHITE)

* LES COTES SONT EN MÈTRES / ALL DISTANCES ARE IN METERS

** LA DISTANCE ENTRE LA BANDES OU ENTRE LES BLOCS CORRESPOND À LA LARGEUR DE LA VOIE CYCLABLE / THE DISTANCE BETWEEN STRIPES OR BETWEEN BLOCKS IS EQUAL TO THE WIDTH OF THE BIKWAY

LÉGENDE DE MARQUAGES POUR VOIE VÉHICULAIRE / ROAD PAVEMENT MARKING LEGEND

IDENTIFICATION / IDENTIFICATION	DIMENSION / DIMENSION	COULEUR / COLOUR	DESCRIPTION / DESCRIPTION
(0)			MARQUAGE EXISTANT À EFFACER / MARKING REMOVAL
(1)		BLANC / WHITE	LIGNE DISCONTINUE 120mm DE LARGEUR / DISCONTINUOUS LINE 120mm WIDE
(2)		BLANC / WHITE	LIGNE CONTINUE 120mm DE LARGEUR / CONTINUOUS LINE 120mm WIDE
(3)		JAUNE / YELLOW	LIGNE CONTINUE 120mm DE LARGEUR / CONTINUOUS LINE 120mm WIDE
(4)		JAUNE / YELLOW	LIGNE CONTINUE DOUBLE 100mm DE LARGEUR / DOUBLE CONTINUOUS LINE 100mm WIDE
(5)		BLANC / WHITE	LIGNE DISCONTINUE 120mm DE LARGEUR / DISCONTINUOUS LINE 120mm WIDE
(6)		BLANC / WHITE	LIGNE DISCONTINUE 120mm DE LARGEUR / DISCONTINUOUS LINE 120mm WIDE
(7)		JAUNE / YELLOW	LIGNE DISCONTINUE 120mm DE LARGEUR / DISCONTINUOUS LINE 120mm WIDE
(8)		BLANC / WHITE	LIGNE D'ARRÊT 400mm DE LARGEUR / STOP LINE 400mm WIDE
(9)		BLANC / WHITE	LIGNES DE PASSAGE AUX CARREFOURS CONTRÔLÉS 120mm DE LARGEUR / CROSSING LINES AT CONTROLLED INTERSECTIONS 120mm WIDE
(10)		JAUNE / YELLOW	BANDES DE PASSAGE POUR PIÉTONS 400mm DE LARGEUR / PEDESTRIAN CROSSWALK STRIPES 400mm WIDE
(11)		BLANC / WHITE	BANDES DE PASSAGE POUR PIÉTONS 400mm DE LARGEUR / PEDESTRIAN CROSSWALK STRIPES 400mm WIDE
(12)		JAUNE / YELLOW	HACHURES 400mm DE LARGEUR / HATCHING LINES 400mm WIDE
(13)		BLANC / WHITE	HACHURES 400mm DE LARGEUR / HATCHING LINES 400mm WIDE
		BLANC / WHITE	FLÈCHES DE SÉLECTION DES VOIES COTÉES À PARTIR DE LA LIGNE D'ARRÊT / LANE-SELECTION ARROWS POSITIONED FROM STOP LINE

* LES COTES SONT EN MÈTRES / ALL DISTANCES ARE IN METERS

** SAUF INDICATION CONTRAIRE / UNLESS OTHERWISE STATED

REVÊTEMENT DE SURFACES / REVÊTEMENT DE SURFACES

	SURFACE DE BÉTON BITUMINEUX AVEC FONDATION GRANULAIRE À DÉMOLIR / ASPHALT SURFACE WITH CRUSH FOUNDATION TO DEMOLISH
	SURFACE DE BÉTON COULÉ / CONCRETE SURFACE
	SURFACE DE CRIBLURE DE PIERRE / CRUSH STONE SURFACE
	SURFACE DE CRIBLURE DE PIERRE RAGRÉE / CRUSH STONE SURFACE TO SMOOTH

SIGNALISATION ROUTIÈRE / TRAFFIC SIGNAGE

	PANNEAU DE SIGNALISATION EXISTANT À RELOCALISER / EXISTING SIGN PANEL TO BE RELOCATED
	PANNEAU DE SIGNALISATION EXISTANT À ENLEVER / EXISTING SIGN PANEL TO BE REMOVED
	PANNEAU DE SIGNALISATION EXISTANT À CONSERVER / EXISTING SIGN PANEL TO BE KEPT IN PLACE
	PANNEAU DE SIGNALISATION PROPOSÉ / PROPOSED SIGN PANEL

AUTRE / OTHER

	LIMITE DES TRAVAUX / LIMITS OF WORKS
--	--------------------------------------

NE DOIT PAS SERVIR A LA CONSTRUCTION

REV.	DATE	DESCRIPTION	PAR
0	2019-07-30	POUR SOUMISSION	MB
		RÉVISIONS	

SCEAUX / STAMP



TITRE DU PROJET / PROJECT TITLE

SÉCURITÉ PISTE - L.H.N.C DU CANAL-DE-CHAMBLY

TITRE DU PLAN / PLAN TITLE

LEGENDE SIGNALISATION ET MARQUAGE
LEGEND TRAFFIC SIGNAGE AND ROAD MARKING

OPTION aménagement
225, De Saint-Vallier Est,
Québec (Québec) G1K 3P2
T : 418 640 0519
C : info@optionamenagement.com

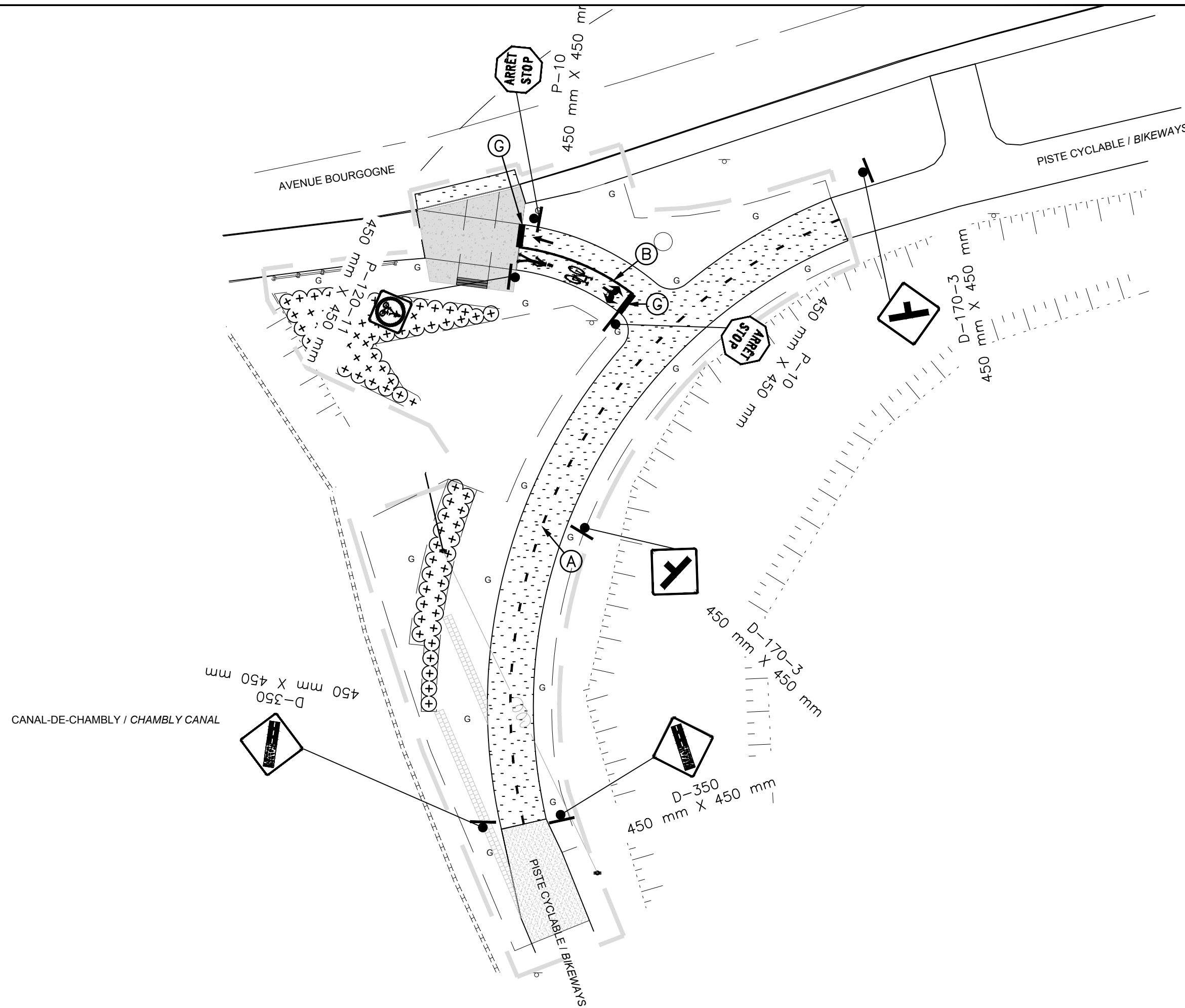
CIMA+

CONÇU PAR / DESIGNED BY C.BOLDUC-HAMEL, TECH.
DESSINÉ PAR / DRAWN BY C.BOLDUC-HAMEL, TECH.
APPROUVÉ PAR / APPROVED BY M.BÉLANGER, ING.

ÉCHELLE / AUCUNE DATE AAAA-MM-JJ NO.DESSIN / SCALE NONE DRAWING NO
PROJET NO. / CHHM-1449 PROJECT NO. MS-01 / 18



NE DOIT PAS SERVIR A LA CONSTRUCTION



REV.	DATE	DESCRIPTION	PAR
0	2019-07-30	POUR SOUMISSION	MB
RÉVISIONS			

SCEAUX / STAMP



TITRE DU PROJET / PROJECT TITLE

SÉCURITÉ PISTE - L.H.N.C DU CANAL-DE-CHAMBLY

TITRE DU PLAN / PLAN TITLE

SECTEUR 01 - CHÂINAGE 0.25 SIGNALISATION ET MARQUAGE
SECTOR 01 - CHAINAGE 0.25 TRAFFIC SIGNAGE AND ROAD MARKING

OPTION aménagement
225, De Saint-Vallier Est,
Québec (Québec) G1K 3P2
T : 418 640 0519
C : info@optionamenagement.com

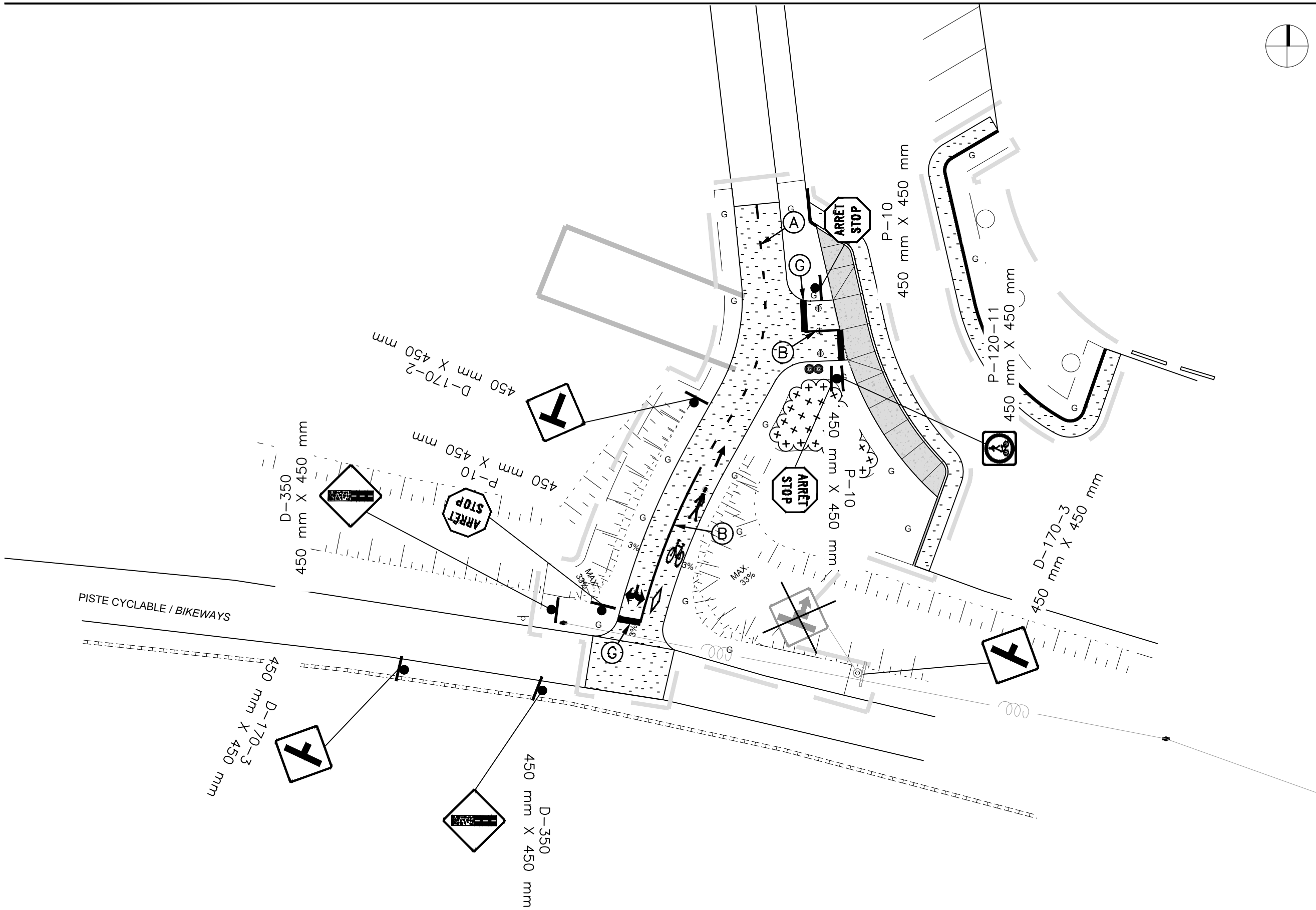


CONÇU PAR / DESIGNED BY C.BOLDUC-HAMEL, TECH.
DESSINÉ PAR / DRAWN BY C.BOLDUC-HAMEL, TECH.
APPROUVÉ PAR / APPROVED BY M.BÉLANGER, ING.



LÉGENDE / KEY

NE DOIT PAS SERVIR A LA CONSTRUCTION



REV.	DATE	DESCRIPTION	PAR
0	2019-07-30	POUR SOUMISSION	MB
RÉVISIONS			

SCEAUX / STAMP

TITRE DU PROJET / PROJECT TITLE

SÉCURITÉ PISTE - L.H.N.C DU CANAL-DE-CHAMBLY

TITRE DU PLAN / PLAN TITLE

**SECTEUR 02 - CHÂINAGE 0.54
 SIGNALISATION ET MARQUAGE
 SECTOR 02 - CHAINAGE 0.54
 TRAFFIC SIGNAGE AND ROAD MARKING**

OPTION aménagement
 225, De Saint-Vallier Est,
 Québec (Québec) G1K 3P2
 T : 418 640 0519
 C : info@optionamenagement.com

CIMA+

CONÇU PAR / DESIGNED BY C.BOLDUC-HAMEL, TECH.
 DESSINÉ PAR / DRAWN BY C.BOLDUC-HAMEL, TECH.
 APPROUVÉ PAR / APPROVED BY M.BÉLANGER, ING.

ÉCHELLE / 1:250 DATE AAAA-MM-JJ NO.DESSIN / DRAWING NO
 SCALE PROJECT NO. / CHHM-1449 PROJECT NO. MS-03 / 18

CANAL-DE-CHAMBLY / CHAMBLY CANAL



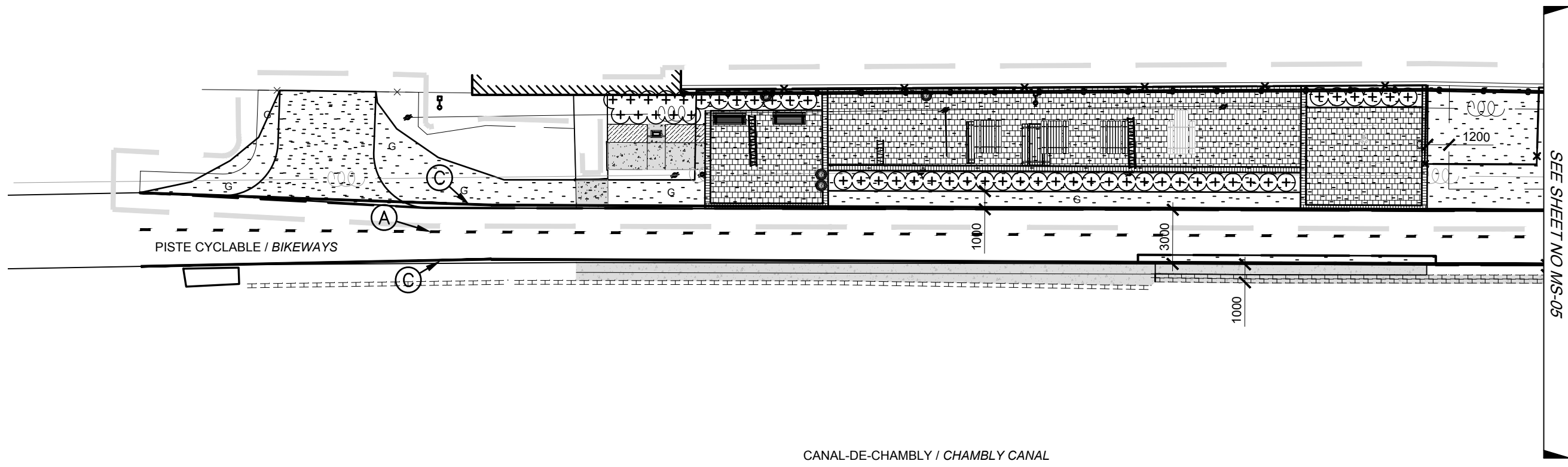
CLIENT / CLIENT

Lieu historique national du
Canal-de-Chambly

Parcs
Canada
Parcs
Canada

LÉGENDE / KEY

**NE DOIT PAS SERVIR
A LA CONSTRUCTION**



VOIR FEUILLET NO MS-05 /
SEE SHEET NO MS-05

RÉV.	DATE	DESCRIPTION	PAR
0	2019-07-30	POUR SOUMISSION	MB
		REVISIONS	

SCEAUX / STAMP



TITRE DU PROJET / PROJECT TITLE

**SÉCURITÉ PISTE - L.H.N.C
DU CANAL-DE-CHAMBLY**

TITRE DU PLAN / PLAN TITLE

**SECTEUR 03 - CHAÎNAGE 0.69
SIGNALISATION ET MARQUAGE**
SECTOR 03 - CHAINAGE 0.69
TRAFFIC SIGNAGE AND ROAD MARKING

OPTION aménagement
225, De Saint-Vallier Est,
Québec (Québec) G1K 3P2
T : 418 640 0519
C : info@optionamenagement.com



CONÇU PAR / DESIGNED BY C.BOLDUC-HAMEL, TECH.
DESSINÉ PAR / DRAWN BY C.BOLDUC-HAMEL, TECH.
APPROUVÉ PAR / APPROVED BY M.BÉLANGER, ING.

ÉCHELLE / 1:250 DATE AAAA-MM-JJ NO.DESSIN /
SCALE DRAWING NO MS-04
PROJET NO. / CHHM-1449 PROJECT NO. 18



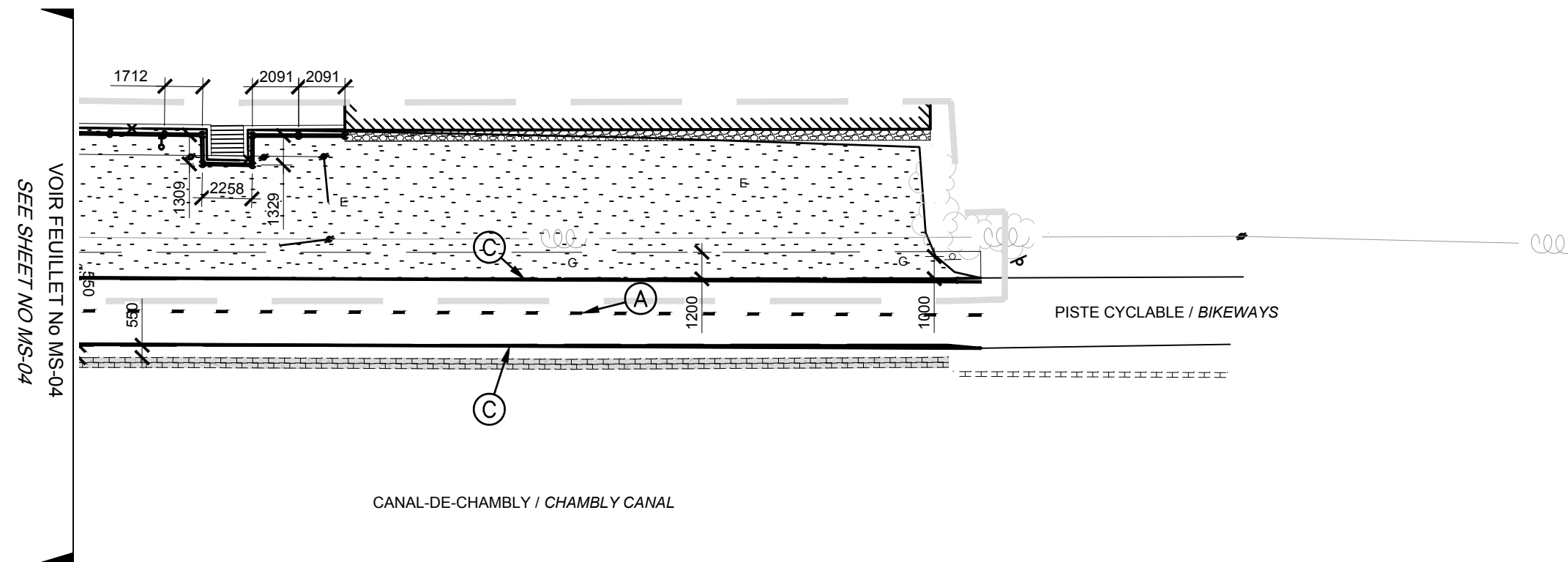
CLIENT / CLIENT

Lieu historique national du Canal-de-Chambly

Parcs Canada Parks Canada

LÉGENDE / KEY

NE DOIT PAS SERVIR A LA CONSTRUCTION



RÉV.	DATE	DESCRIPTION	PAR
0	2019-07-30	POUR SOUMISSION	MB
RÉVISIONS			

SCEAUX / STAMP



TITRE DU PROJET / PROJECT TITLE

SÉCURITÉ PISTE - L.H.N.C DU CANAL-DE-CHAMBLY

TITRE DU PLAN / PLAN TITLE

SECTEUR 03 - CHAÎNAGE 0.69
SIGNALISATION ET MARQUAGE
SECTOR 03 - CHAINAGE 0.69
TRAFFIC SIGNAGE AND ROAD MARKING

 **OPTION aménagement**
225, De Saint-Vallier Est,
Québec (Québec) G1K 3P2
T : 418 640 0519
C : info@optionamenagement.com

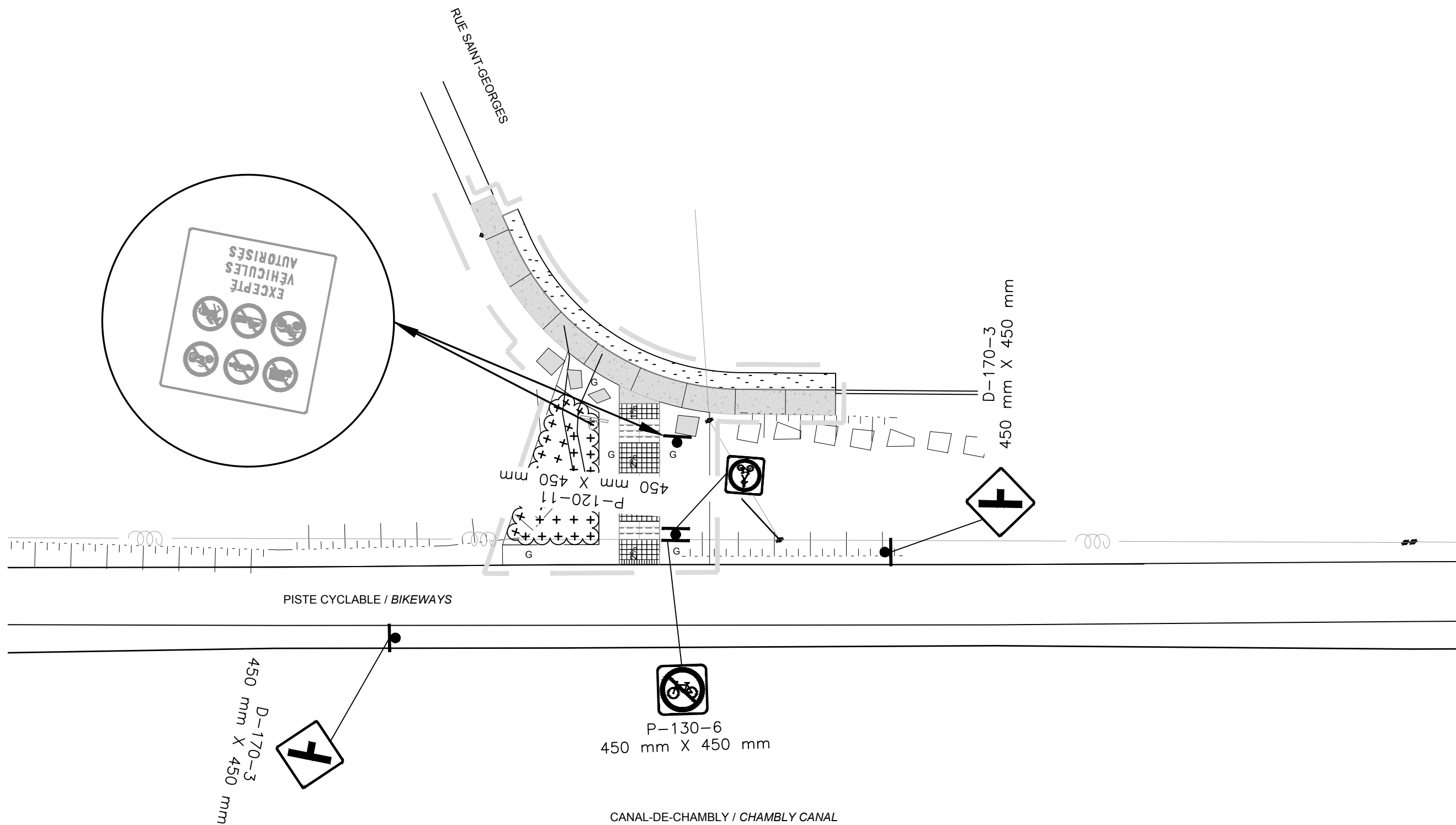


CONÇU PAR / DESIGNED BY C.BOLDUC-HAMEL, TECH.
DESSINÉ PAR / DRAWN BY C.BOLDUC-HAMEL, TECH.
APPROUVÉ PAR / APPROVED BY M.BÉLANGER, ING.

ÉCHELLE / 1:250 DATE AAAA-MM-JJ NO.DESSIN /
SCALE DRAWING NO
PROJET NO. / CHHM-1449 MS-05
PROJECT NO. 18



NE DOIT PAS SERVIR A LA CONSTRUCTION



RÉV.	DATE	DESCRIPTION	PAR
0	2019-07-30	POUR SOUMISSION	MB
RÉVISIONS			

SCEAUX / STAMP

TITRE DU PROJET / PROJECT TITLE
SÉCURITÉ PISTE - L.H.N.C DU CANAL-DE-CHAMBLY

TITRE DU PLAN / PLAN TITLE
**SECTEUR 07 - CHÂINAGE 1.64
 SIGNALISATION ET MARQUAGE
 SECTOR 07 - CHAINAGE 1.64
 TRAFFIC SIGNAGE AND ROAD MARKING**

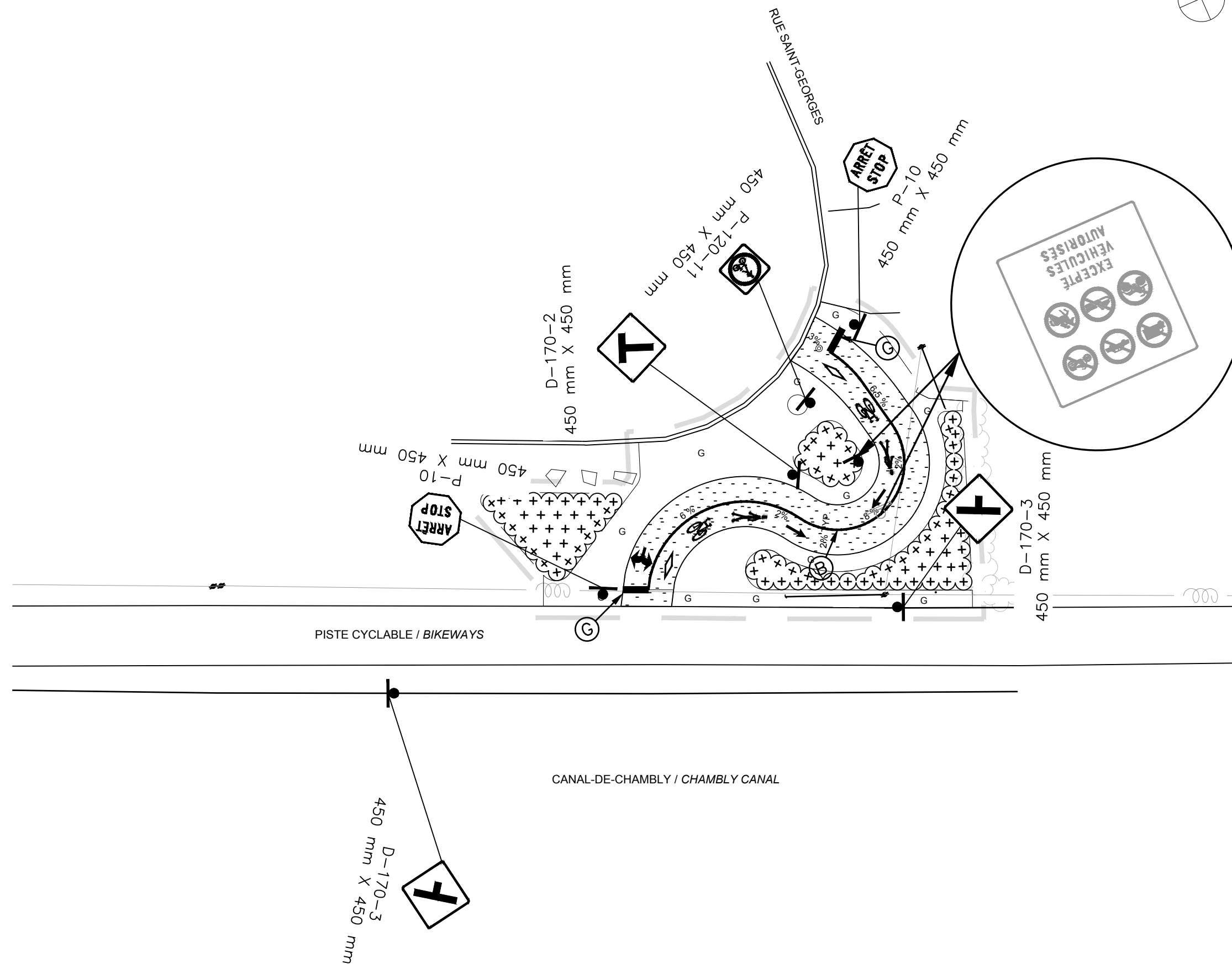
OPTION aménagement
 225, De Saint-Vallier Est,
 Québec (Québec) G1K 3P2
 T : 418 640 0519
 C : info@optionamenagement.com

CIMA+
 www.cima.com

CONÇU PAR / DESIGNED BY C.BOLDUC-HAMEL, TECH.
 DESSINÉ PAR / DRAWN BY C.BOLDUC-HAMEL, TECH.
 APPROUVÉ PAR / APPROVED BY M.BÉLANGER, ING.

ÉCHELLE / 1:250 DATE AAAA-MM-JJ NO.DESSIN / DRAWING NO
 SCALE PROJECT NO. / CHHM-1449 MS-06
 PROJECT NO. 18

NE DOIT PAS SERVIR A LA CONSTRUCTION



RÉV.	DATE	DESCRIPTION	PAR
0	2019-07-30	POUR SOUMISSION	MB
RÉVISIONS			

SCEAUX / STAMP



TITRE DU PROJET / PROJECT TITLE

SÉCURITÉ PISTE - L.H.N.C DU CANAL-DE-CHAMBLY

TITRE DU PLAN / PLAN TITLE

SECTEUR 08 - CHÂINAGE 1.74 SIGNALISATION ET MARQUAGE
SECTOR 08 - CHAINAGE 1.74 TRAFFIC SIGNAGE AND ROAD MARKING

OPTION aménagement
225, De Saint-Vallier Est,
Québec (Québec) G1K 3P2
T : 418 640 0519
C : info@optionamenagement.com



CONÇU PAR / DESIGNED BY C.BOLDUC-HAMEL, TECH.
DESSINÉ PAR / DRAWN BY C.BOLDUC-HAMEL, TECH.
APPROUVÉ PAR / APPROVED BY M.BÉLANGER, ING.

ÉCHELLE / 1:250 DATE AAAA-MM-JJ NO.DESSIN / DRAWING NO
SCALE MS-07
PROJET NO. / CHHM-1449 PROJECT NO. 18



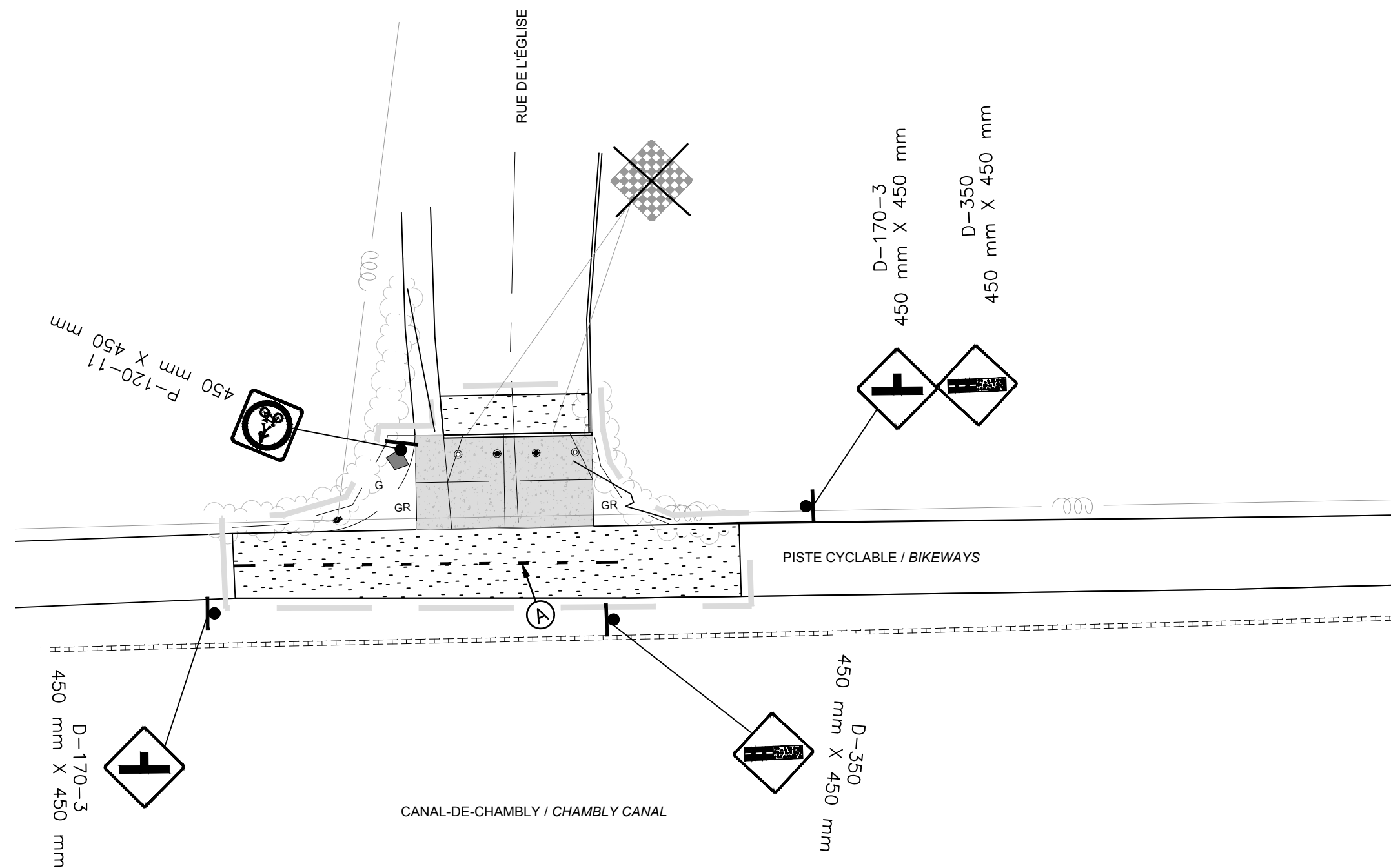
CLIENT / CLIENT

Lieu historique national du Canal-de-Chambly



LÉGENDE / KEY

NE DOIT PAS SERVIR A LA CONSTRUCTION



RÉV.	DATE	DESCRIPTION	PAR
0	2019-07-30	POUR SOUMISSION	MB
RÉVISIONS			

SCEAUX / STAMP

TITRE DU PROJET / PROJECT TITLE

SÉCURITÉ PISTE - L.H.N.C DU CANAL-DE-CHAMBLY

TITRE DU PLAN / PLAN TITLE

**SECTEUR 09 - CHÂINAGE 1.78
SIGNALISATION ET MARQUAGE
SECTOR 09 - CHAINAGE 1.78
TRAFFIC SIGNAGE AND ROAD MARKING**

OPTION aménagement
225, De Saint-Vallier Est,
Québec (Québec) G1K 3P2
T : 418 640 0519
C : info@optionamenagement.com

CONÇU PAR / DESIGNED BY C.BOLDUC-HAMEL, TECH.
 DESSINÉ PAR / DRAWN BY C.BOLDUC-HAMEL, TECH.
 APPROUVÉ PAR / APPROVED BY M.BÉLANGER, ING.

ÉCHELLE / 1:250 DATE AAAA-MM-JJ NO.DESSIN /
 SCALE DRAWING NO MS-08
 PROJET NO. / CHHM-1449 PROJECT NO. 18



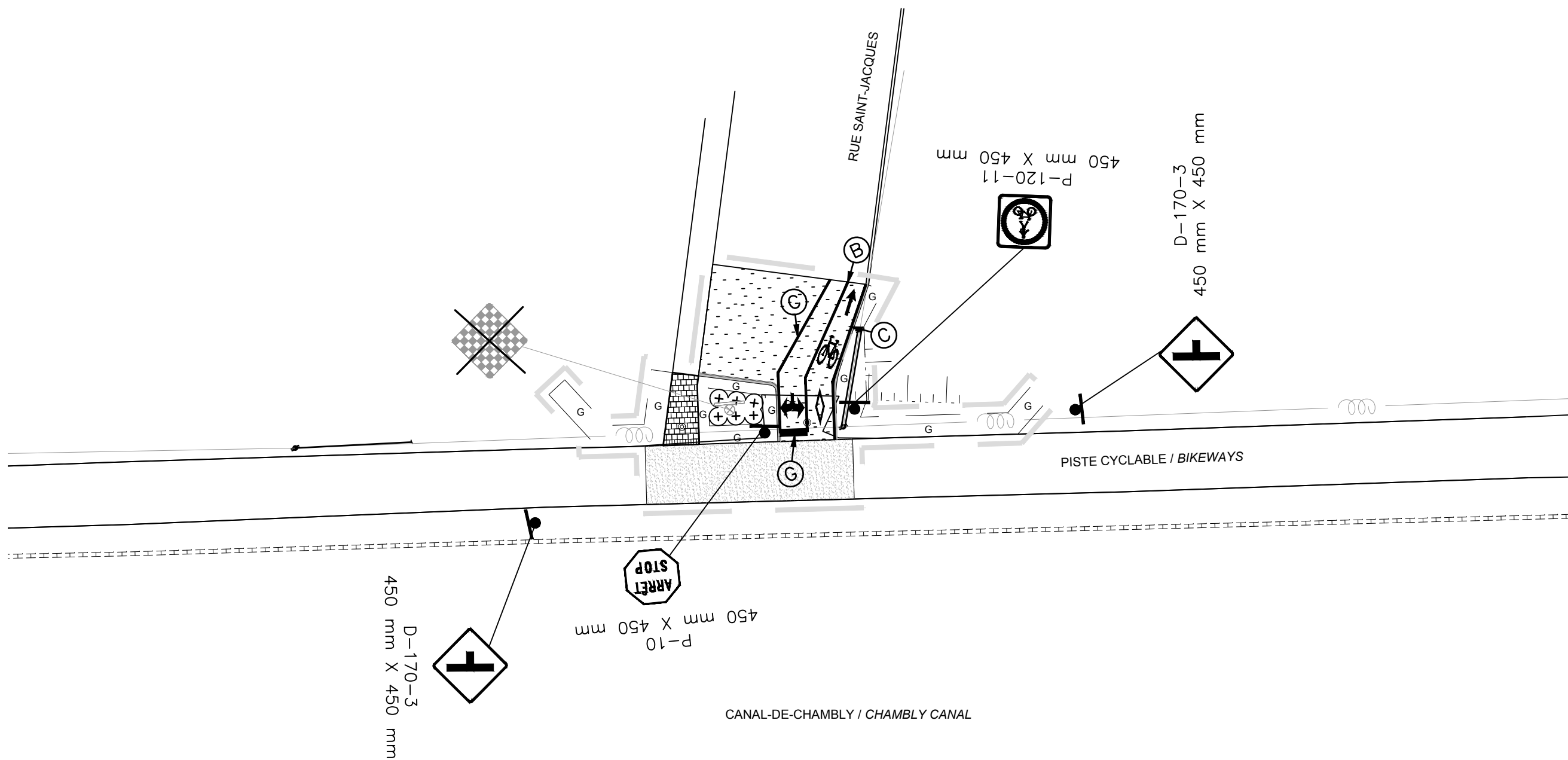
CLIENT / CLIENT

Lieu historique national du Canal-de-Chambly



LÉGENDE / KEY

NE DOIT PAS SERVIR A LA CONSTRUCTION



RÉV.	DATE	DESCRIPTION	PAR
0	2019-07-30	POUR SOUMISSION	MB
RÉVISIONS			

SCEAUX / STAMP



TITRE DU PROJET / PROJECT TITLE

SÉCURITÉ PISTE - L.H.N.C DU CANAL-DE-CHAMBLY

TITRE DU PLAN / PLAN TITLE

SECTEUR 10 - CHÂINAGE 1.87 SIGNALISATION ET MARQUAGE

SECTOR 10 - CHAINAGE 1.87 TRAFFIC SIGNAGE AND ROAD MARKING

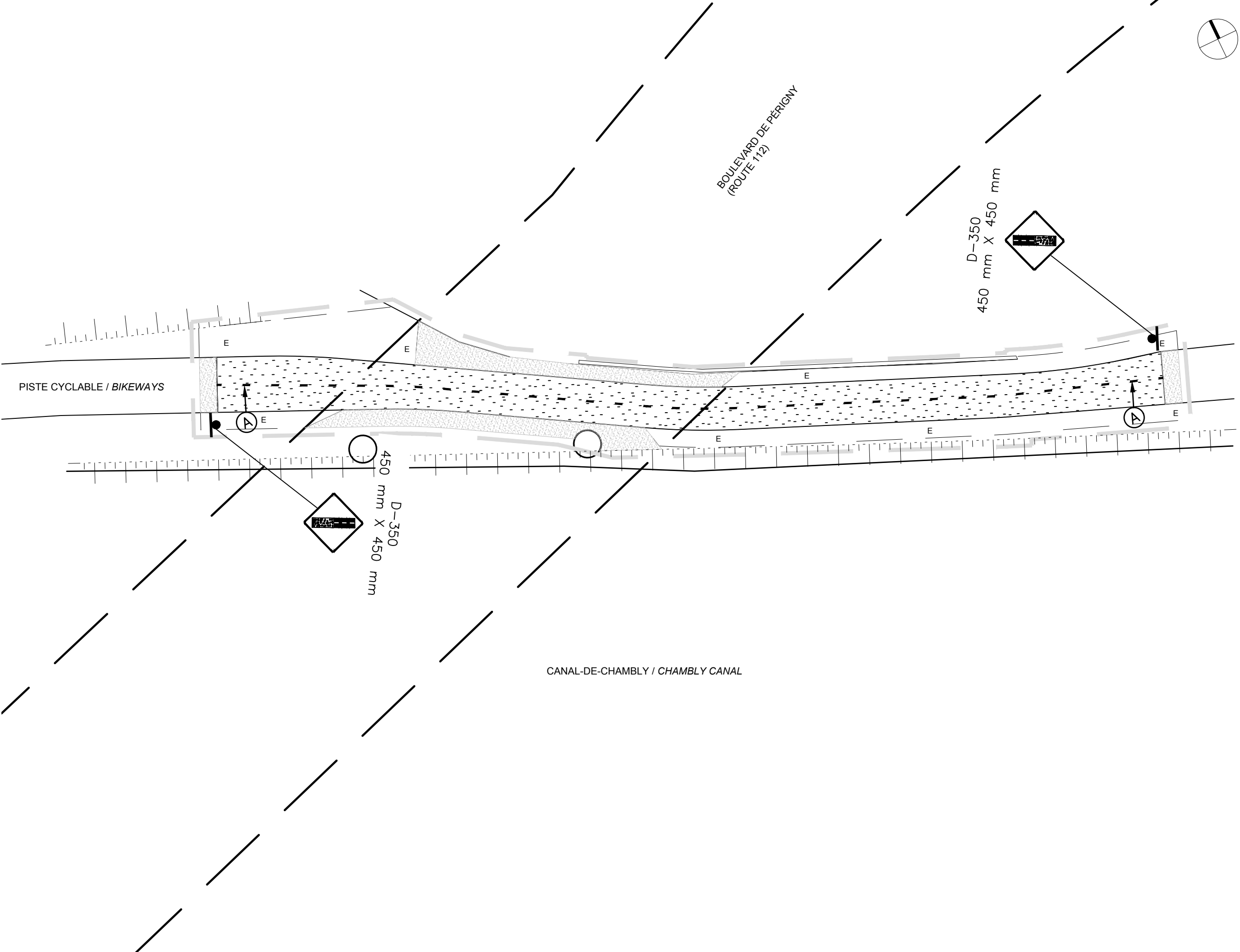
OPTION aménagement
 225, De Saint-Vallier Est,
 Québec (Québec) G1K 3P2
 T : 418 640 0519
 C : info@optionamenagement.com



CONÇU PAR / DESIGNED BY C.BOLDUC-HAMEL, TECH.
 DESSINÉ PAR / DRAWN BY C.BOLDUC-HAMEL, TECH.
 APPROUVÉ PAR / APPROVED BY M.BÉLANGER, ING.

ÉCHELLE / 1:250 DATE AAAA-MM-JJ NO.DESSIN / DRAWING NO

PROJET NO. / CHHM-1449 PROJECT NO. MS-09/18



LÉGENDE / KEY

NE DOIT PAS SERVIR A LA CONSTRUCTION

RÉV.	DATE	DESCRIPTION	PAR
0	2019-07-30	POUR SOUMISSION	MB
RÉVISIONS			

SCEAUX / STAMP

TITRE DU PROJET / PROJECT TITLE

SÉCURITÉ PISTE - L.H.N.C DU CANAL-DE-CHAMBLY

TITRE DU PLAN / PLAN TITLE

**SECTEUR 12 - CHÂINAGE 2.16
 SIGNALISATION ET MARQUAGE
 SECTOR 12 - CHAINAGE 2.16
 TRAFFIC SIGNAGE AND ROAD MARKING**

OPTION aménagement
 225, De Saint-Vallier Est,
 Québec (Québec) G1K 3P2
 T : 418 640 0519
 C : info@optionamenagement.com

CONÇU PAR / DESIGNED BY C.BOLDUC-HAMEL, TECH.
 DESSINÉ PAR / DRAWN BY C.BOLDUC-HAMEL, TECH.
 APPROUVÉ PAR / APPROVED BY M.BÉLANGER, ING.

ÉCHELLE / 1:250 DATE AAAA-MM-JJ NO.DESSIN / DRAWING NO
 SCALE
 PROJET NO. / CHHM-1449 MS-10
 PROJECT NO. 18



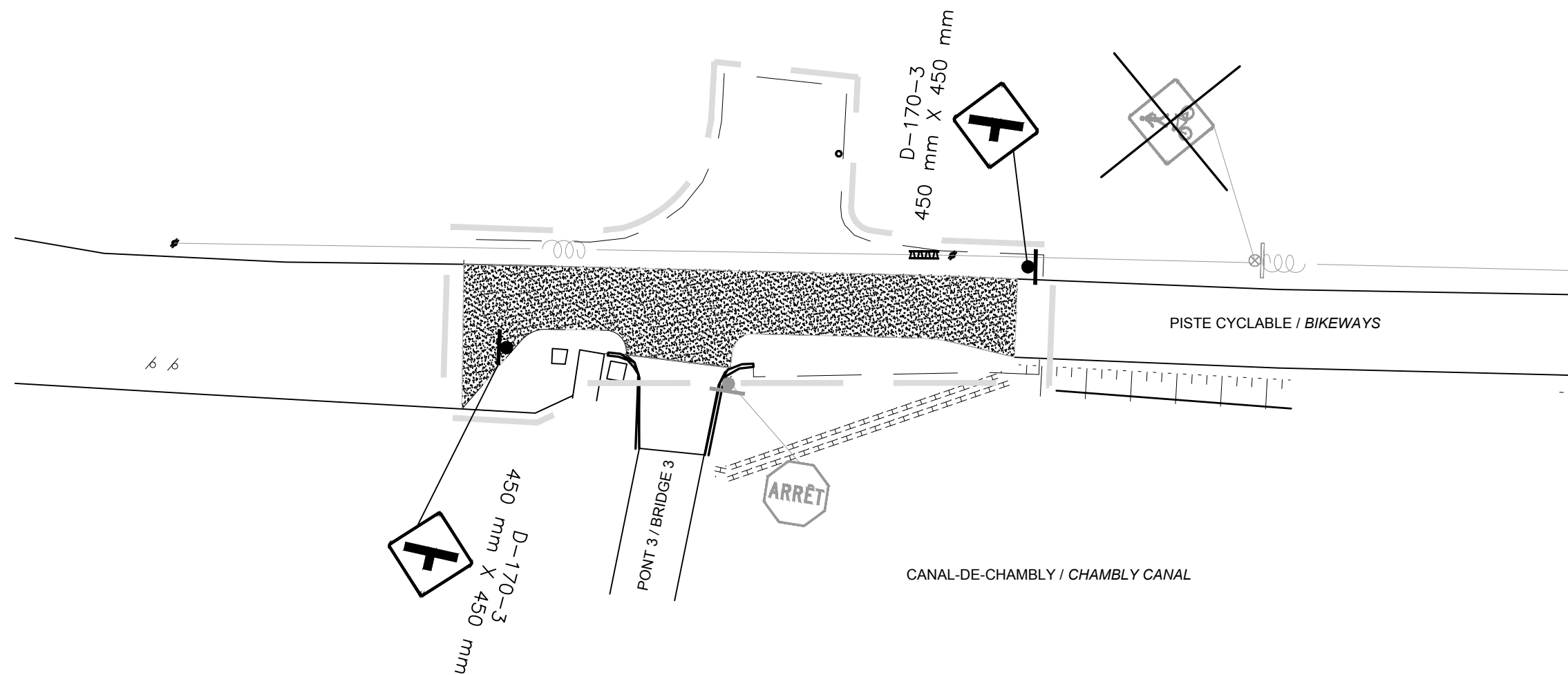
CLIENT / CLIENT

Lieu historique national du Canal-de-Chambly

Parcs Canada Parks Canada

LÉGENDE / KEY

NE DOIT PAS SERVIR A LA CONSTRUCTION



RÉV.	DATE	DESCRIPTION	PAR
0	2019-07-30	POUR SOUMISSION	MB
RÉVISIONS			

SCEAUX / STAMP



TITRE DU PROJET / PROJECT TITLE

SÉCURITÉ PISTE - L.H.N.C DU CANAL-DE-CHAMBLY

TITRE DU PLAN / PLAN TITLE

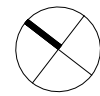
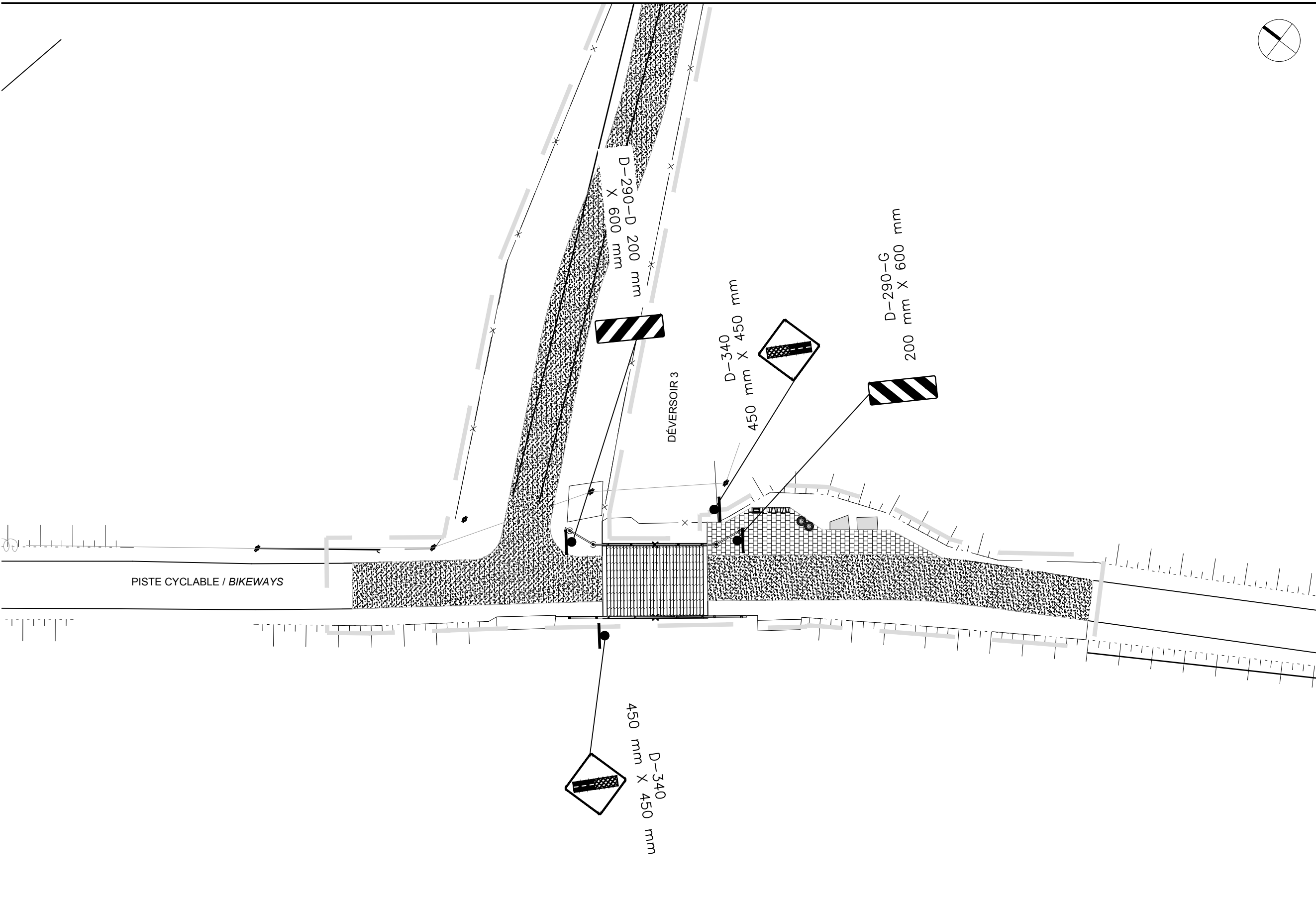
**SECTEUR 15 - CHÂINAGE 2.56
SIGNALISATION ET MARQUAGE
SECTOR 15 - CHAINAGE 2.56
TRAFFIC SIGNAGE AND ROAD MARKING**

 **OPTION aménagement**
225, De Saint-Vallier Est,
Québec (Québec) G1K 3P2
T : 418 640 0519
C : info@optionamenagement.com



CONÇU PAR / DESIGNED BY C.BOLDUC-HAMEL, TECH.
DESSINÉ PAR / DRAWN BY C.BOLDUC-HAMEL, TECH.
APPROUVÉ PAR / APPROVED BY M.BÉLANGER, ING.

ÉCHELLE / 1:250 DATE AAAA-MM-JJ NO.DESSIN / DRAWING NO
SCALE MS-11
PROJET NO. / CHHM-1449 PROJECT NO. MS-11/18



CLIENT / CLIENT

Lieu historique national du
Canal-de-Chambly



LÉGENDE / KEY

**NE DOIT PAS SERVIR
A LA CONSTRUCTION**

RÉV.	DATE	DESCRIPTION	PAR
0	2019-07-30	POUR SOUMISSION	MB
RÉVISIONS			

SCEAUX / STAMP



TITRE DU PROJET / PROJECT TITLE

**SÉCURITÉ PISTE - L.H.N.C
DU CANAL-DE-CHAMBLY**

TITRE DU PLAN / PLAN TITLE

**SECTEUR 17 - CHÂINAGE 2.73
SIGNALISATION ET MARQUAGE**

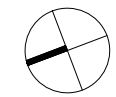
SECTOR 01 - CHAINAGE 2.73
TRAFFIC SIGNAGE AND ROAD MARKING

OPTION aménagement
225, De Saint-Vallier Est,
Québec (Québec) G1K 3P2
T : 418 640 0519
C : info@optionamenagement.com



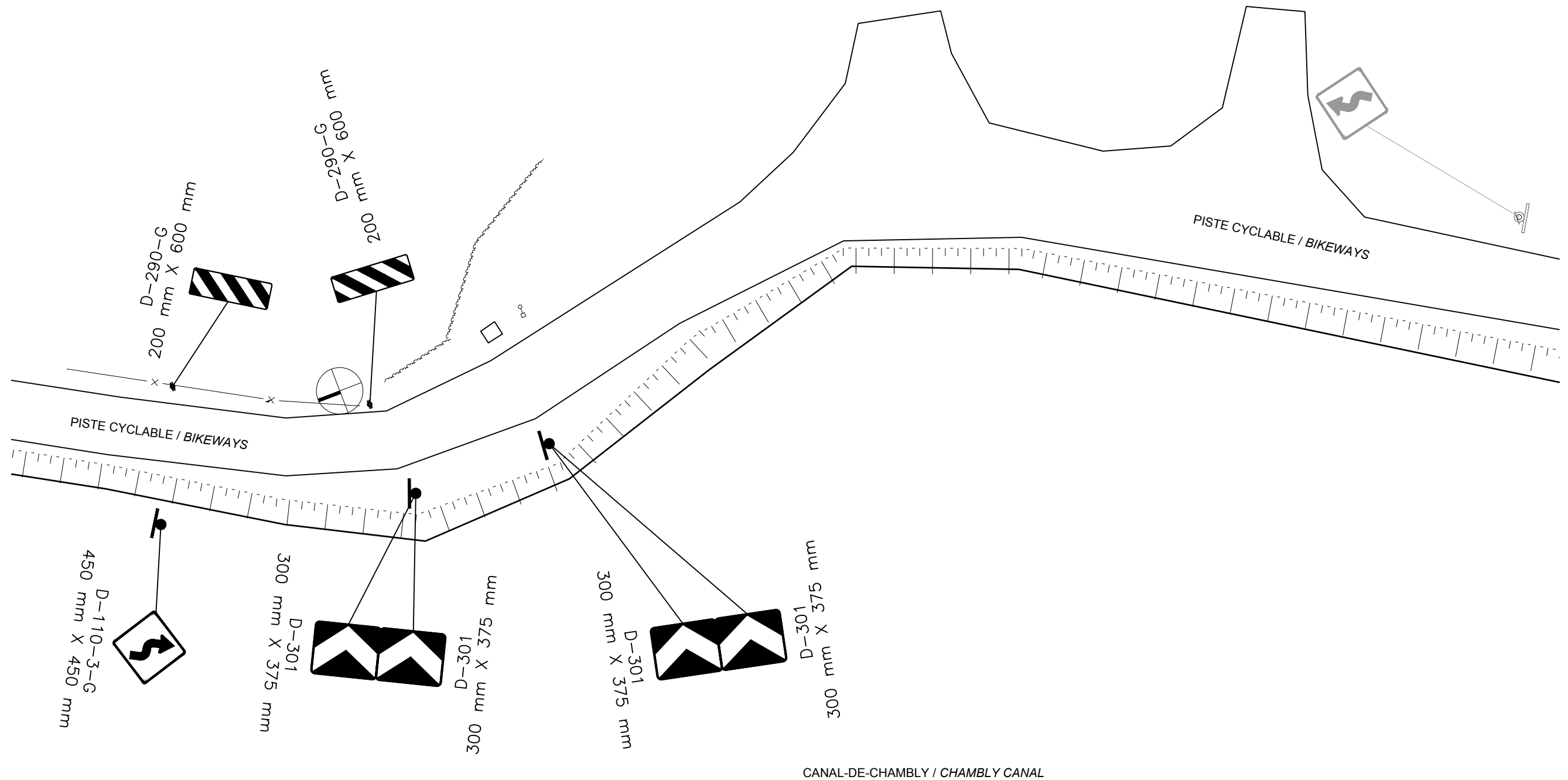
CONÇU PAR / DESIGNED BY C.BOLDUC-HAMEL, TECH.
DESSINÉ PAR / DRAWN BY C.BOLDUC-HAMEL, TECH.
APPROUVÉ PAR / APPROVED BY M.BÉLANGER, ING.

ÉCHELLE / 1:250 DATE AAAA-MM-JJ NO.DESSIN /
SCALE DRAWING NO MS-12
PROJET NO. / CHHM-1449 PROJECT NO. 18



LÉGENDE / KEY

NE DOIT PAS SERVIR A LA CONSTRUCTION



RÉV.	DATE	DESCRIPTION	PAR
0	2019-07-30	POUR SOUMISSION	MB
RÉVISIONS			



TITRE DU PROJET / PROJECT TITLE

SÉCURITÉ PISTE - L.H.N.C DU CANAL-DE-CHAMBLY

TITRE DU PLAN / PLAN TITLE
**SECTEUR 20.1 - CHAÎNAGE 6.32
 SIGNALISATION ET MARQUAGE
 SECTOR 20.1 - CHAINAGE 6.32
 TRAFFIC SIGNAGE AND ROAD MARKING**

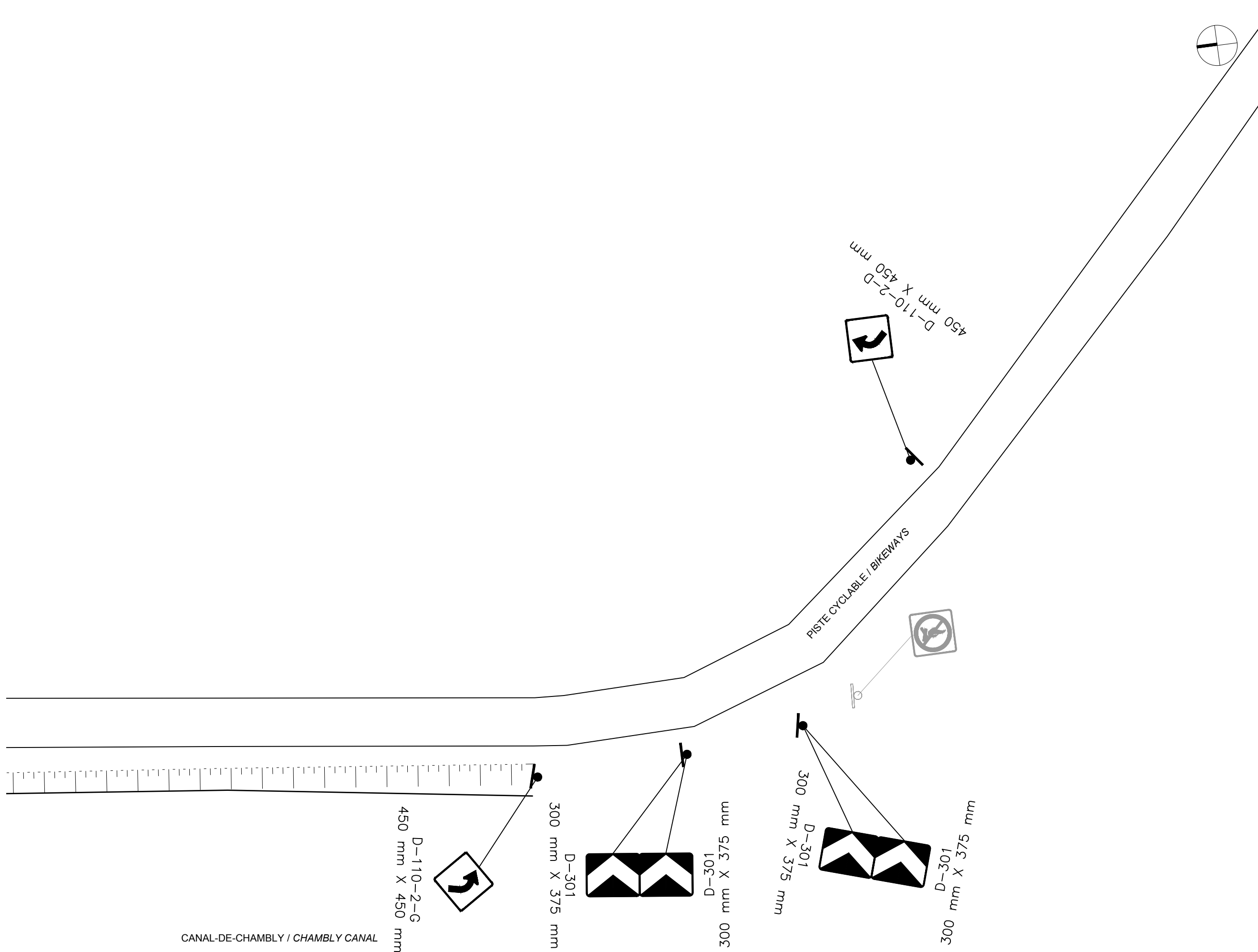
OPTION aménagement
 225, De Saint-Vallier Est,
 Québec (Québec) G1K 3P2
 T : 418 640 0519
 C : info@optionamenagement.com



CONÇU PAR / DESIGNED BY C.BOLDUC-HAMEL, TECH.
 DESSINÉ PAR / DRAWN BY C.BOLDUC-HAMEL, TECH.
 APPROUVÉ PAR / APPROVED BY M.BÉLANGER, ING.

ÉCHELLE / 1:250 DATE AAAA-MM-JJ NO.DESSIN / DRAWING NO
 SCALE MS-14
 PROJET NO. / CHHM-1449 PROJECT NO. 18

NE DOIT PAS SERVIR A LA CONSTRUCTION



RÉV.	DATE	DESCRIPTION	PAR
0	2019-07-30	POUR SOUMISSION	MB
RÉVISIONS			

SCEAUX / STAMP



TITRE DU PROJET / PROJECT TITLE

SÉCURITÉ PISTE - L.H.N.C DU CANAL-DE-CHAMBLY

TITRE DU PLAN / PLAN TITLE

SECTEUR 20.2 - CHAÎNAGE 8.03 SIGNALISATION ET MARQUAGE

SECTOR 20.2 - CHAINAGE 8.03 TRAFFIC SIGNAGE AND ROAD MARKING

OPTION aménagement
 225, De Saint-Vallier Est,
 Québec (Québec) G1K 3P2
 T : 418 640 0519
 C : info@optionamenagement.com



CONÇU PAR / DESIGNED BY C.BOLDUC-HAMEL, TECH.
 DESSINÉ PAR / DRAWN BY C.BOLDUC-HAMEL, TECH.
 APPROUVÉ PAR / APPROVED BY M.BÉLANGER, ING.

ÉCHELLE / 1:250 DATE AAAA-MM-JJ NO.DESSIN /
 SCALE DRAWING NO MS-15
 PROJET NO. / CHHM-1449 PROJECT NO. 18



CLIENT / CLIENT

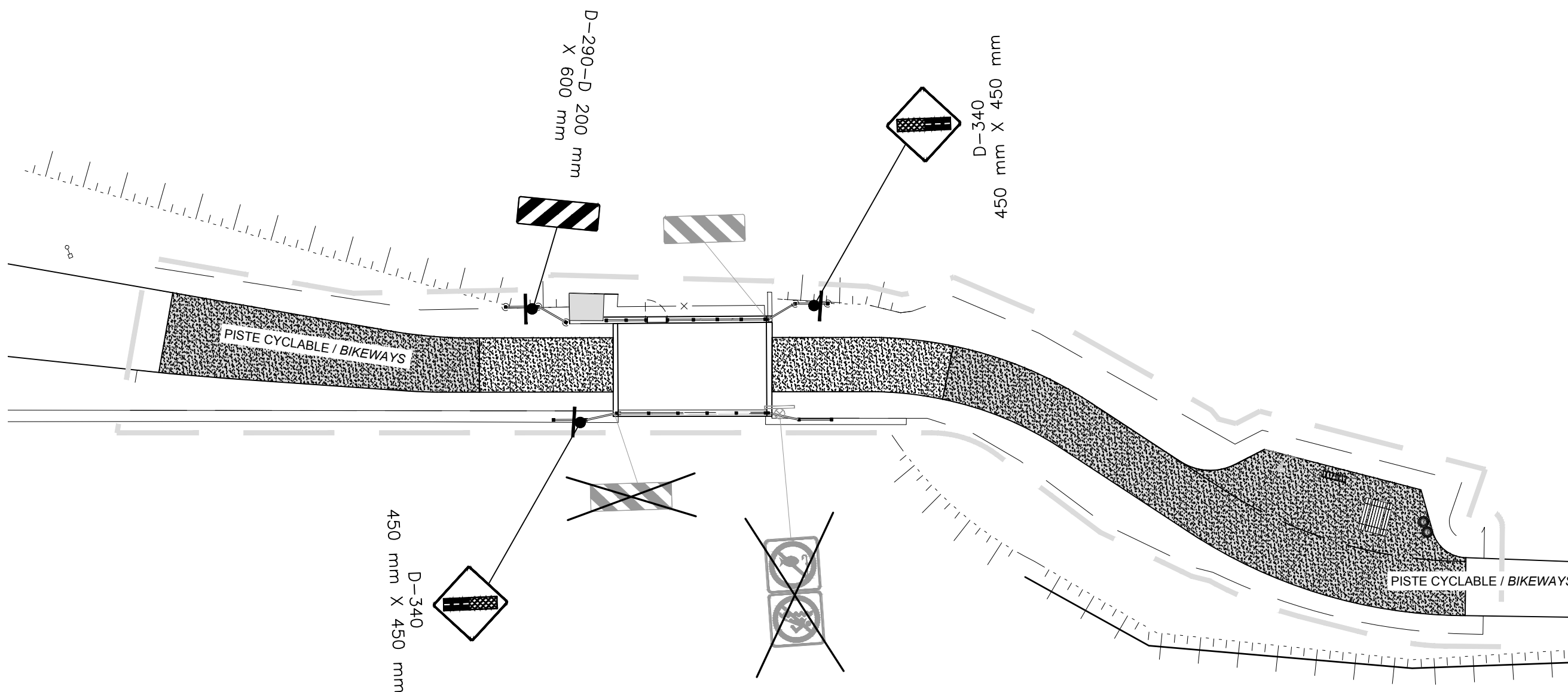
Lieu historique national du
Canal-de-Chambly

Parcs Canada Parks Canada

LÉGENDE / KEY

**NE DOIT PAS SERVIR
A LA CONSTRUCTION**

RIVIÈRE RICHELIEU / RICHELIEU RIVER



CANAL-DE-CHAMBLY / CHAMBLY CANAL

RÉV.	DATE	DESCRIPTION	PAR
0	2019-07-30	POUR SOUMISSION	MB
		REVISIONS	

SCEAUX / STAMP



TITRE DU PROJET / PROJECT TITLE

**SÉCURITÉ PISTE - L.H.N.C
DU CANAL-DE-CHAMBLY**

TITRE DU PLAN / PLAN TITLE

**SECTEUR 21 - CHÂINAGE 6.62
SIGNALISATION ET MARQUAGE**

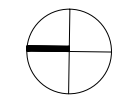
SECTOR 21 - CHAINAGE 6.62
TRAFFIC SIGNAGE AND ROAD MARKING

OPTION aménagement
225, De Saint-Vallier Est,
Québec (Québec) G1K 3P2
T : 418 640 0519
C : info@optionamenagement.com



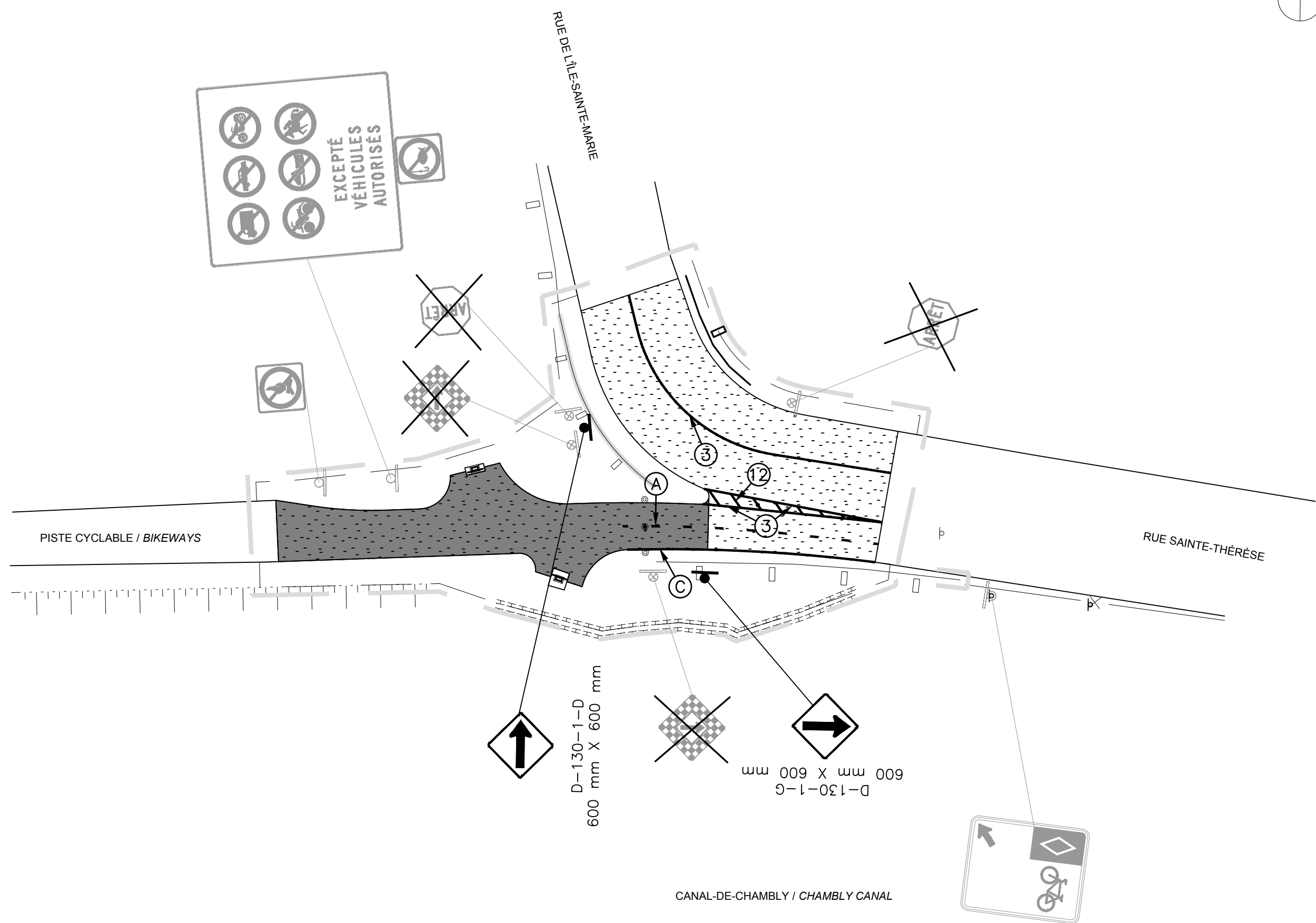
CONÇU PAR / DESIGNED BY C.BOLDUC-HAMEL, TECH.
DESSINÉ PAR / DRAWN BY C.BOLDUC-HAMEL, TECH.
APPROUVÉ PAR / APPROVED BY M.BÉLANGER, ING.

ÉCHELLE / 1:250 DATE AAAA-MM-JJ NO.DESSIN /
SCALE DRAWING NO MS-16
PROJET NO. / CHHM-1449 PROJECT NO. 18



LÉGENDE / KEY

NE DOIT PAS SERVIR A LA CONSTRUCTION



RÉV.	DATE	DESCRIPTION	PAR
0	2019-07-30	POUR SOUMISSION	MB
RÉVISIONS			

SCEAUX / STAMP

TITRE DU PROJET / PROJECT TITLE

SÉCURITÉ PISTE - L.H.N.C DU CANAL-DE-CHAMBLY

TITRE DU PLAN / PLAN TITLE

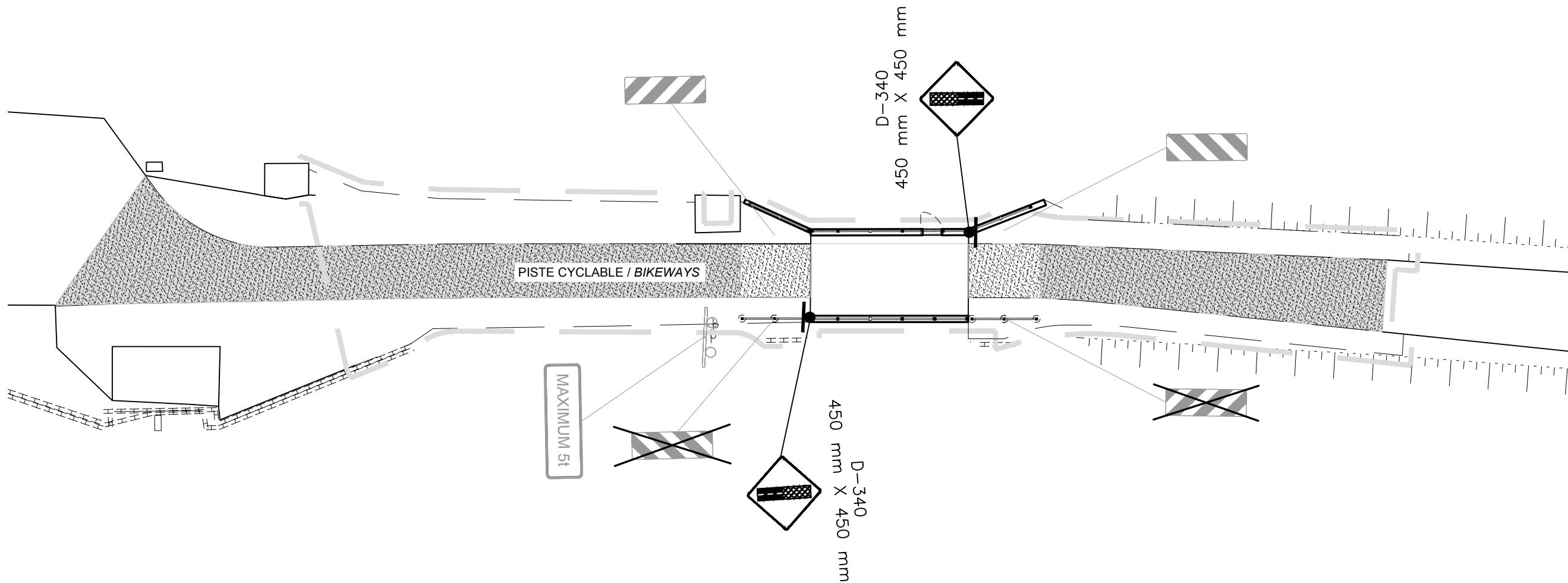
**SECTEUR 24 - CHÂINAGE 8.96
 SIGNALISATION ET MARQUAGE
 SECTOR 24 - CHAINAGE 8.96
 TRAFFIC SIGNAGE AND ROAD MARKING**

OPTION aménagement
 225, De Saint-Vallier Est,
 Québec (Québec) G1K 3P2
 T : 418 640 0519
 C : info@optionamenagement.com

CONÇU PAR / DESIGNED BY C.BOLDUC-HAMEL, TECH.
 DESSINÉ PAR / DRAWN BY C.BOLDUC-HAMEL, TECH.
 APPROUVÉ PAR / APPROVED BY M.BÉLANGER, ING.



NE DOIT PAS SERVIR A LA CONSTRUCTION



CANAL-DE-CHAMBLY / CHAMBLY CANAL

RÉV.	DATE	DESCRIPTION	PAR
0	2019-07-30	POUR SOUMISSION	MB
RÉVISIONS			

SCEAUX / STAMP



TITRE DU PROJET / PROJECT TITLE

SÉCURITÉ PISTE - L.H.N.C DU CANAL-DE-CHAMBLY

TITRE DU PLAN / PLAN TITLE

SECTEUR 27 - CHAÎNAGE 13.55 SIGNALISATION ET MARQUAGE

SECTOR 27 - CHAINAGE 13.55 TRAFFIC SIGNAGE AND ROAD MARKING

OPTION aménagement
225, De Saint-Vallier Est,
Québec (Québec) G1K 3P2
T: 418 640 0519
C: info@optionamenagement.com

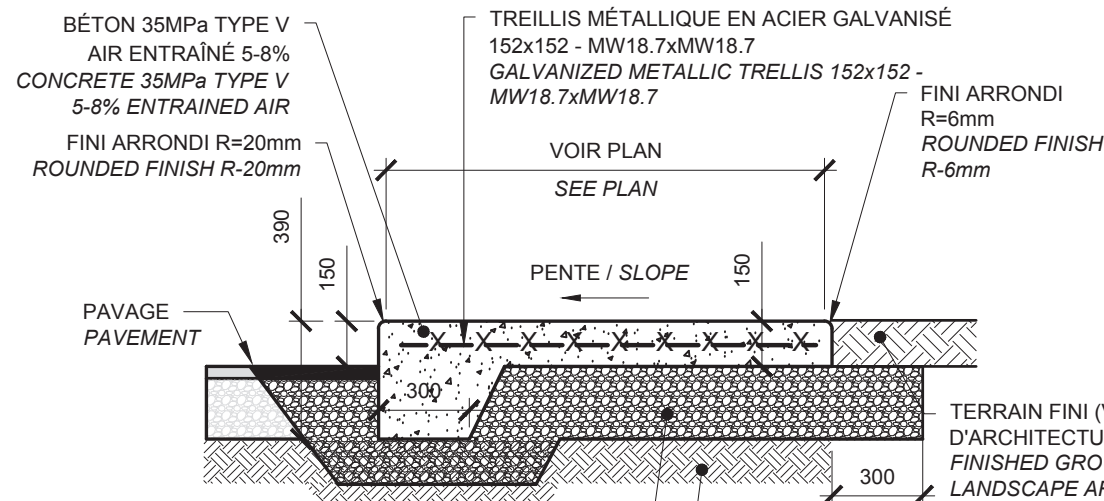


CONÇU PAR / DESIGNED BY C.BOLDUC-HAMEL, TECH.
DESSINÉ PAR / DRAWN BY C.BOLDUC-HAMEL, TECH.
APPROUVÉ PAR / APPROVED BY M.BÉLANGER, ING.

ÉCHELLE / 1:250 DATE AAAA-MM-JJ NO.DESSIN / DRAWING NO

PROJET NO. / CHHM-1449 PROJECT NO.

NE DOIT PAS SERVIR A LA CONSTRUCTION

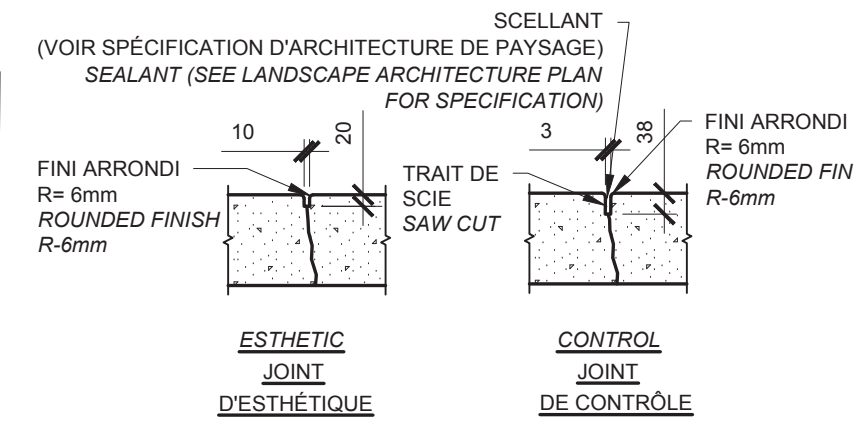


DÉTAIL

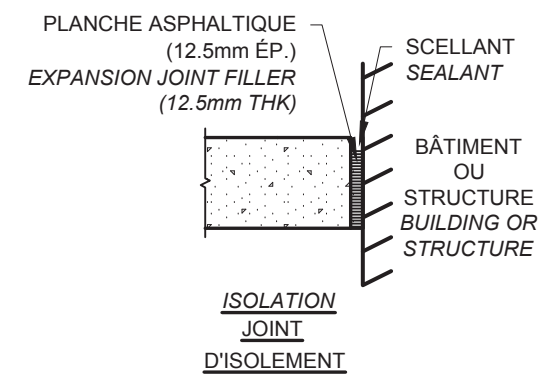
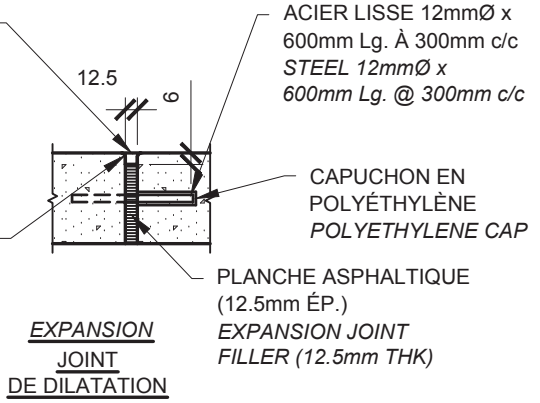
1
C-01

TROTTOIR DE BÉTON AVEC BORDURE MONOLITHIQUE CONCRETE SIDEWALK WITH MONOLITHIC CURB
AUCUNE ÉCHELLE NO SCALE

NOTE:
LA HAUTEUR AU-DESSUS DU REVÊTEMENT EST DE 13mm MAX. À L'ENDROIT D'UN ACCÈS POUR PERSONNES HANDICAPÉES OU À LA RENCONTRE D'UNE PISTE CYCLABLE (VOIR PLAN ARCHITECTE DU PAYSAGE)
LA BORDURE DOIT ÊTRE SCIÉE TOUS LES 6m SUR UNE PROFONDEUR DE 100mm
HEIGHT ABOVE PAVEMENT IS 13mm MAX WHERE DISABLED/HANDICAPPED ACCESS IS REQUIRED OR AT AN INTERSECTION WITH A BICYCLE PATH (SEE LANDSCAPE ARCHITECTURAL PLAN)
CURB MUST BE CUT EVERY 6m TO A DEPTH OF 100mm

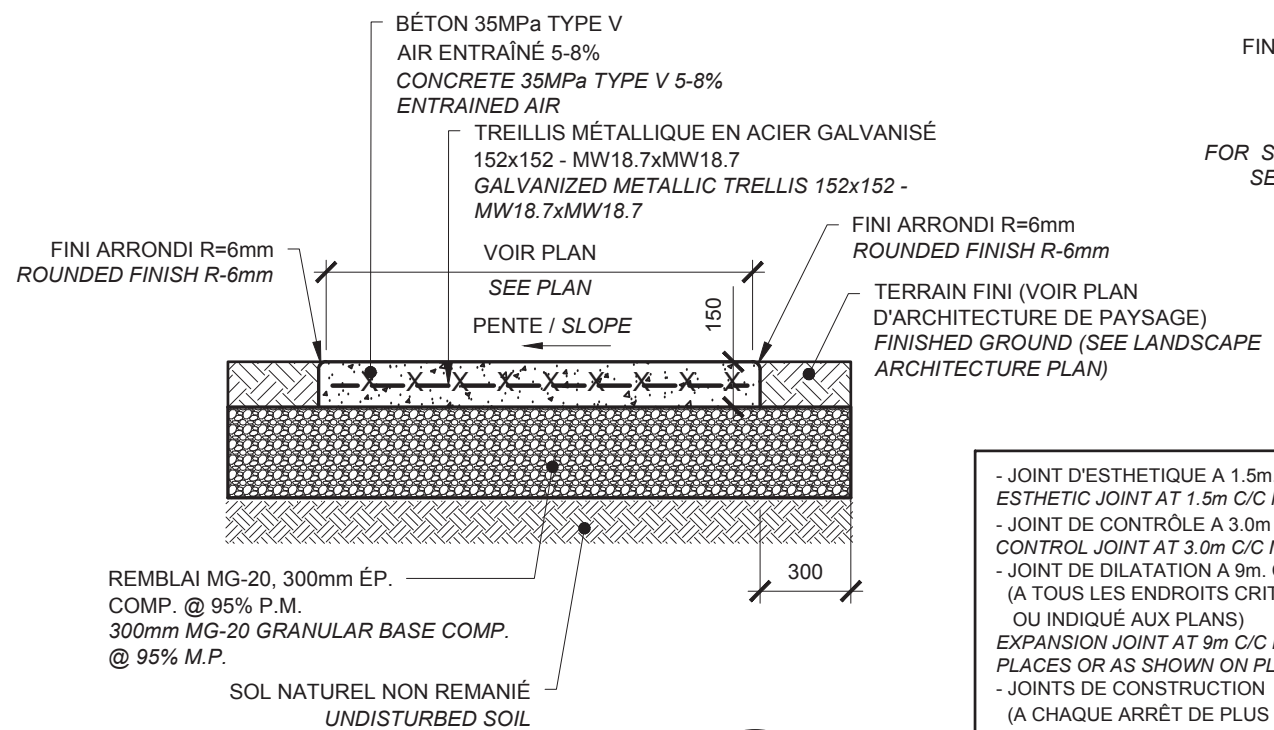


SCÉLANT (VOIR SPÉCIFICATION D'ARCHITECTURE DE PAYSAGE) SEALANT (SEE LANDSCAPE ARCHITECTURE PLAN FOR SPECIFICATION)



0	19-08-01	Pour soumission	G.M.
RÉV.	DATE	DESCRIPTION	PAR
		REVISIONS	

SCEAUX / STAMP



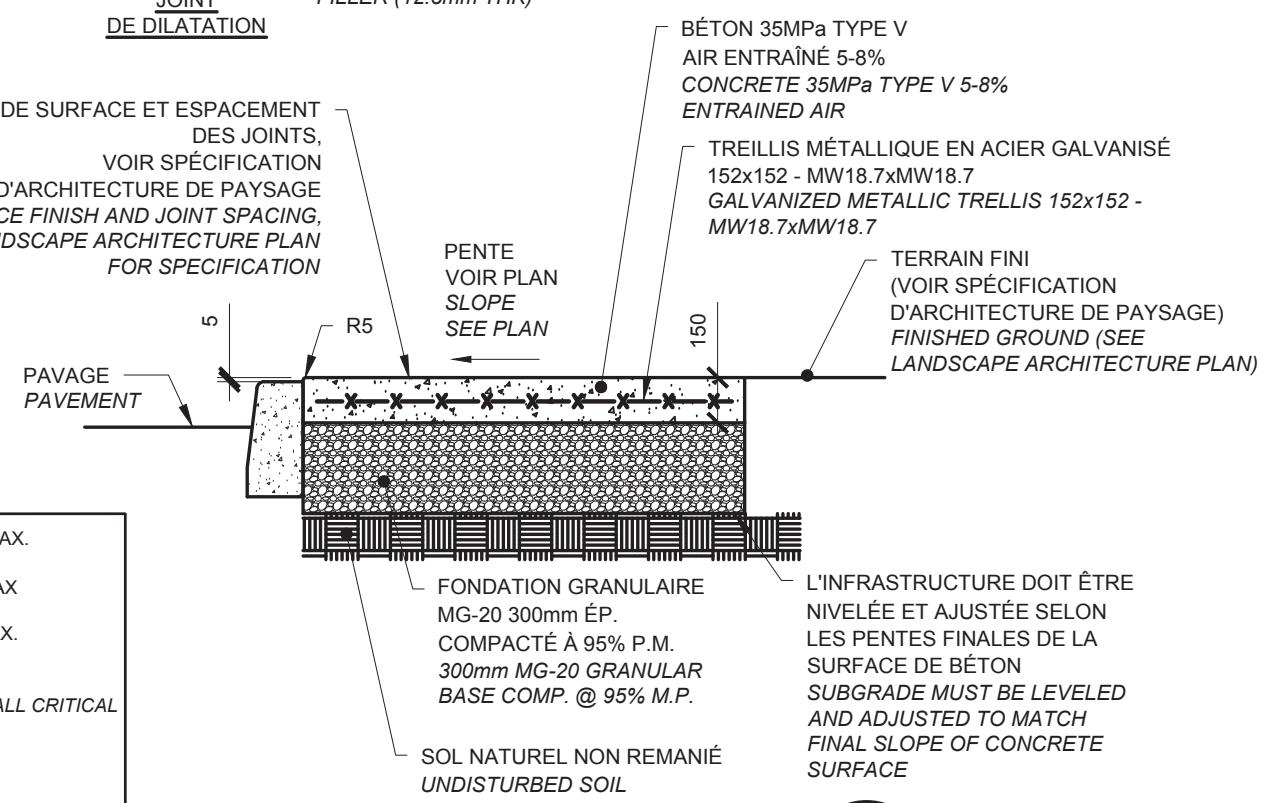
DÉTAIL

2
C-01

SURFACE DE BÉTON DE CIMENT CONCRETE SURFACE
AUCUNE ÉCHELLE NO SCALE

- JOINT D'ESTHETIQUE A 1.5m. C/C MAX. ESTHETIC JOINT AT 1.5m C/C MAX.
- JOINT DE CONTRÔLE A 3.0m C/C MAX CONTROL JOINT AT 3.0m C/C MAX.
- JOINT DE DILATATION A 9m. C/C MAX. (A TOUS LES ENDROITS CRITIQUES OU INDIQUÉ AUX PLANS) EXPANSION JOINT AT 9m C/C MAX. (ALL CRITICAL PLACES OR AS SHOWN ON PLANS)
- JOINTS DE CONSTRUCTION (A CHAQUE ARRÊT DE PLUS D'UNE HEURE DANS LA POSE DU BÉTON) CONSTRUCTION JOINT (EACH STOP OF MORE THAN ONE HOUR FOR CONCRETE INSTALLATION)
- LA SURFACE DOIT ÊTRE FINIE AU BALAI SURFACE SHALL BE FINISHED WITH BRUSH

FINITION DE SURFACE ET ESPACEMENT DES JOINTS, VOIR SPÉCIFICATION D'ARCHITECTURE DE PAYSAGE FOR SURFACE FINISH AND JOINT SPACING, SEE LANDSCAPE ARCHITECTURE PLAN FOR SPECIFICATION



DÉTAIL

2.1
C-01

SURFACE DE BÉTON AVEC BORDURE CONTIGUOUS CONCRETE SURFACE WITH CONTIGUOUS CURB
AUCUNE ÉCHELLE NO SCALE

TITRE DU PROJET / PROJECT TITLE

SÉCURITÉ PISTE - L.H.N.C DU CANAL-DE-CHAMBLY

TITRE DU PLAN / PLAN TITLE

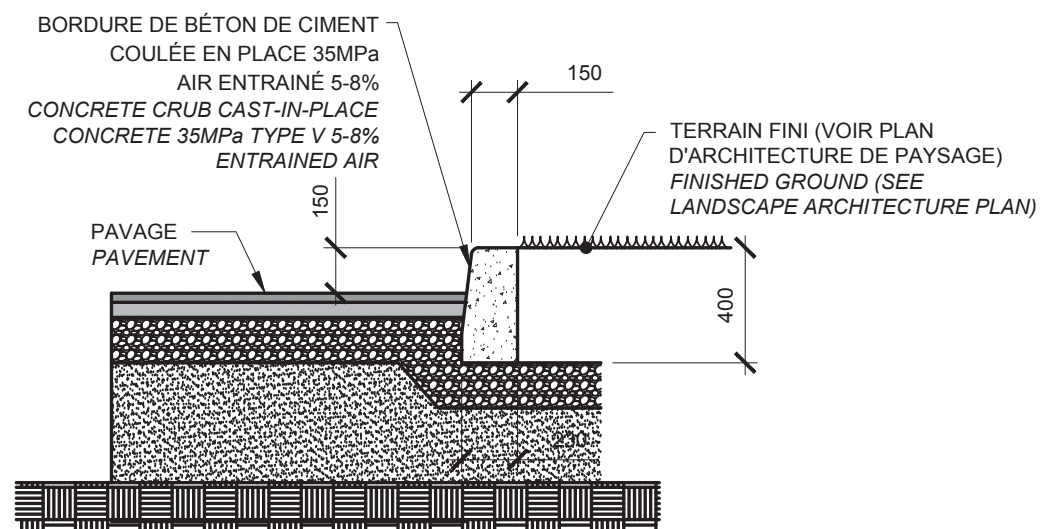
DÉTAILS ET COUPES SECTIONS AND DETAILS

OPTION aménagement
225, De Saint-Valler Est,
Québec (Québec) G1K 3P2
T: 418 640 0519
C: info@optionamenagement.com



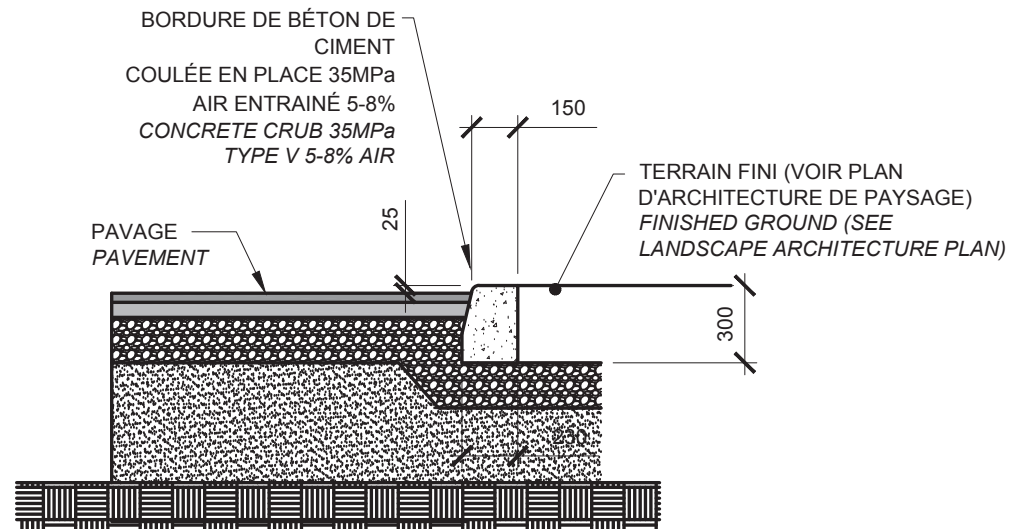
CONÇU PAR / DESIGNED BY G.MURRIN, ing.
DESSINÉ PAR / DRAWN BY K.CHAREST, tech.
APPROUVÉ PAR / APPROVED BY G.MURRIN, ing.

NE DOIT PAS SERVIR A LA CONSTRUCTION



DÉTAIL
BORDURE DE BÉTON 150mm
CONCRETE CURB 150mm
AUCUNE ÉCHELLE
NO SCALE

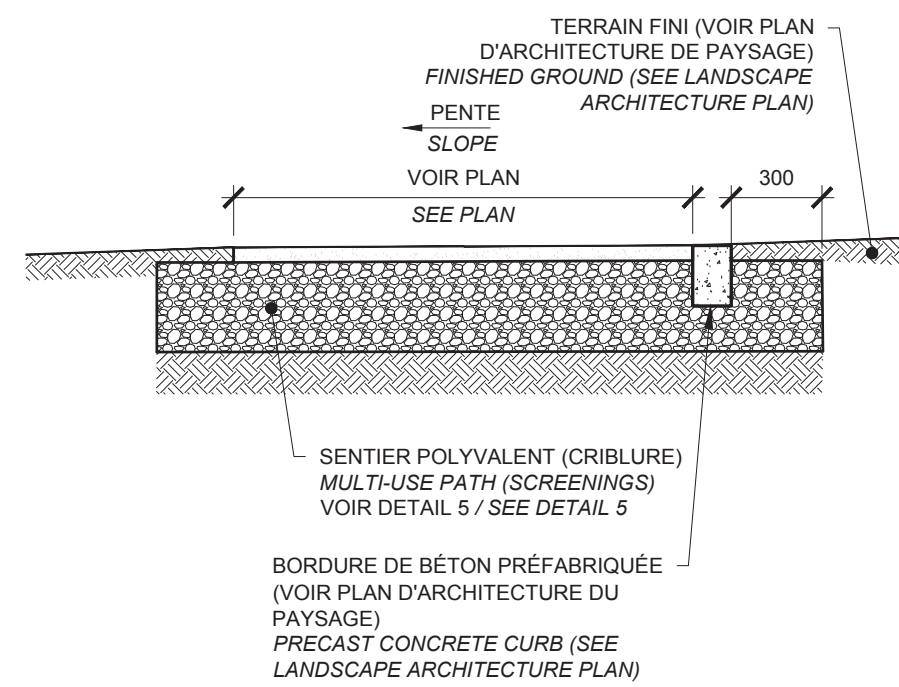
3.0
C-02



DÉTAIL
BORDURE DE BÉTON ABAISSÉE
LOWERED CONCRETE CURB
AUCUNE ÉCHELLE
NO SCALE

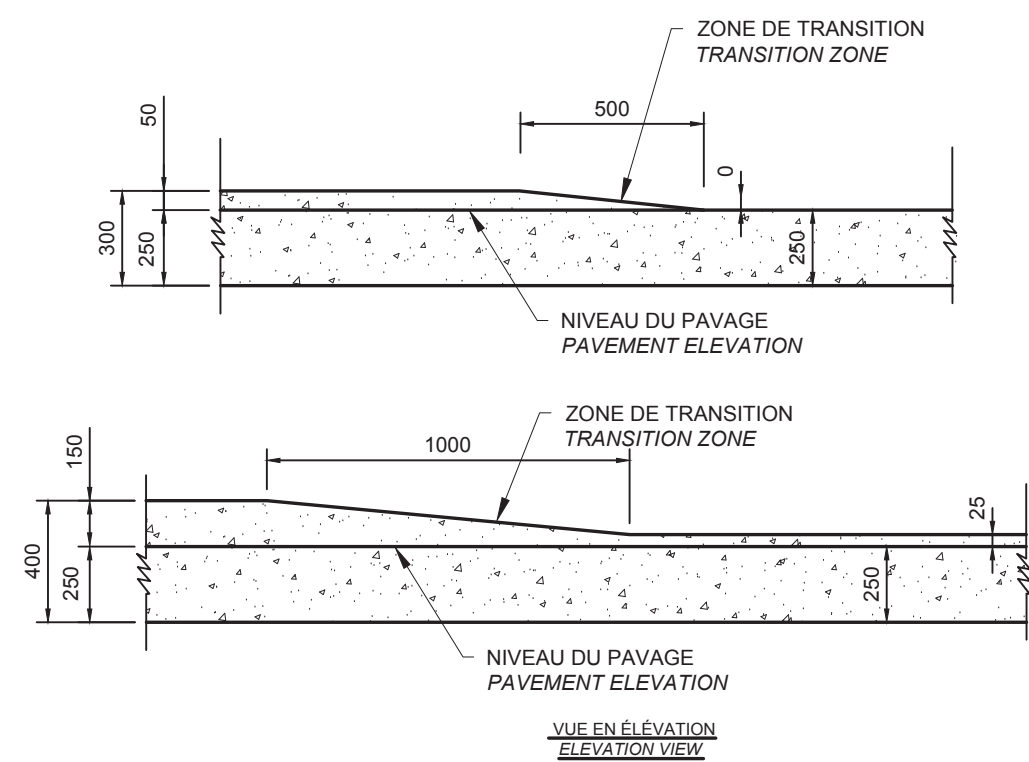
3.1
C-02

NOTE:
 LA HAUTEUR AU-DESSUS DU REVÊTEMENT EST DE 13mm MAX.
 À L'ENDROIT D'UN ACCÈS POUR PERSONNES HANDICAPÉES
 OU À LA RENCONTRE D'UNE PISTE CYCLABLE (VOIR PLAN
 ARCHITECTE DU PAYSAGE)
 LA BORDURE DOIT ÊTRE SCIÉE TOUS LES 6m SUR UNE
 PROFONDEUR DE 100mm
 HEIGHT ABOVE PAVEMENT IS 13mm MAX WHERE
 DISABLED/HANDICAPPED ACCESS IS REQUIRED OR AT AN
 INTERSECTION WITH A BICYCLE PATH (SEE LANDSCAPE
 ARCHITECTURAL PLAN)
 CURB MUST BE CUT EVERY 6m TO A DEPTH OF 100mm



DÉTAIL
BORDURE DE BÉTON PRÉFABRIQUÉE
PRECAST CONCRETE CURB
AUCUNE ÉCHELLE
NO SCALE

3.2
C-02



DÉTAIL
BORDURE DE TRANSITION
TRANSITION CURB
AUCUNE ÉCHELLE
NO SCALE

4
C-02



RÉV.	DATE	DESCRIPTION	PAR
0	19-08-01	Pour soumission	G.M.
RÉVISIONS			

SCEAUX / STAMP

TITRE DU PROJET / PROJECT TITLE

SÉCURITÉ PISTE - L.H.N.C DU CANAL-DE-CHAMBLY

TITRE DU PLAN / PLAN TITLE

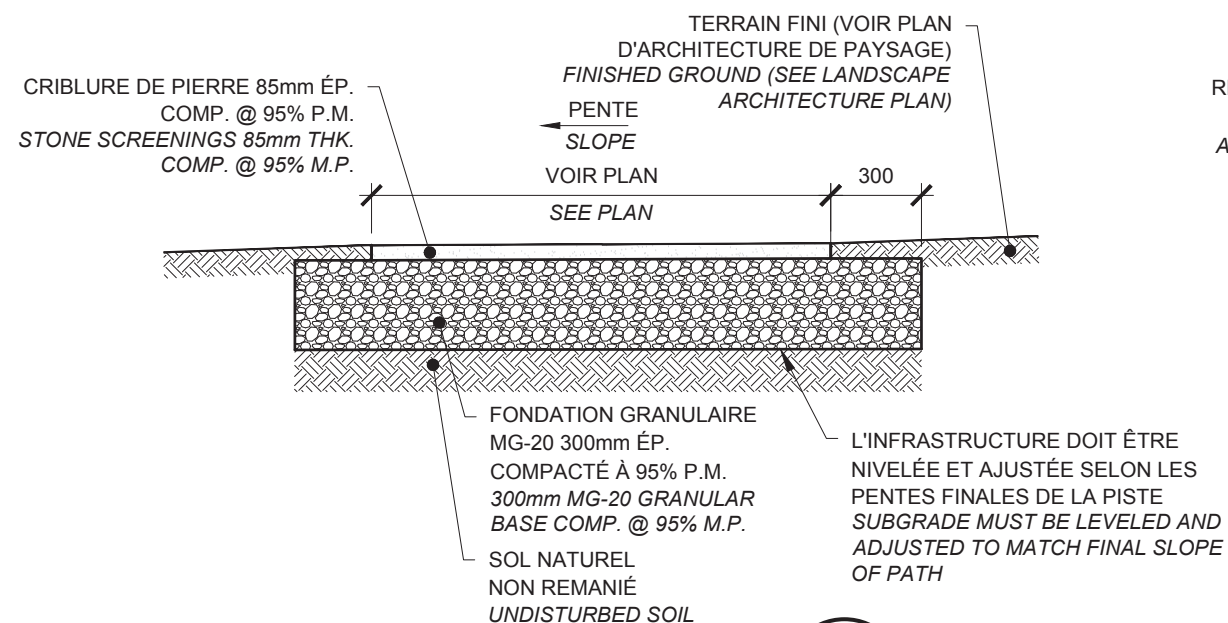
DÉTAILS ET COUPES
SECTIONS AND DETAILS

OPTION aménagement
 225, De Saint-Valler Est,
 Québec (Québec) G1K 3P2
 T : 418 640 0519
 C : info@optionamenagement.com

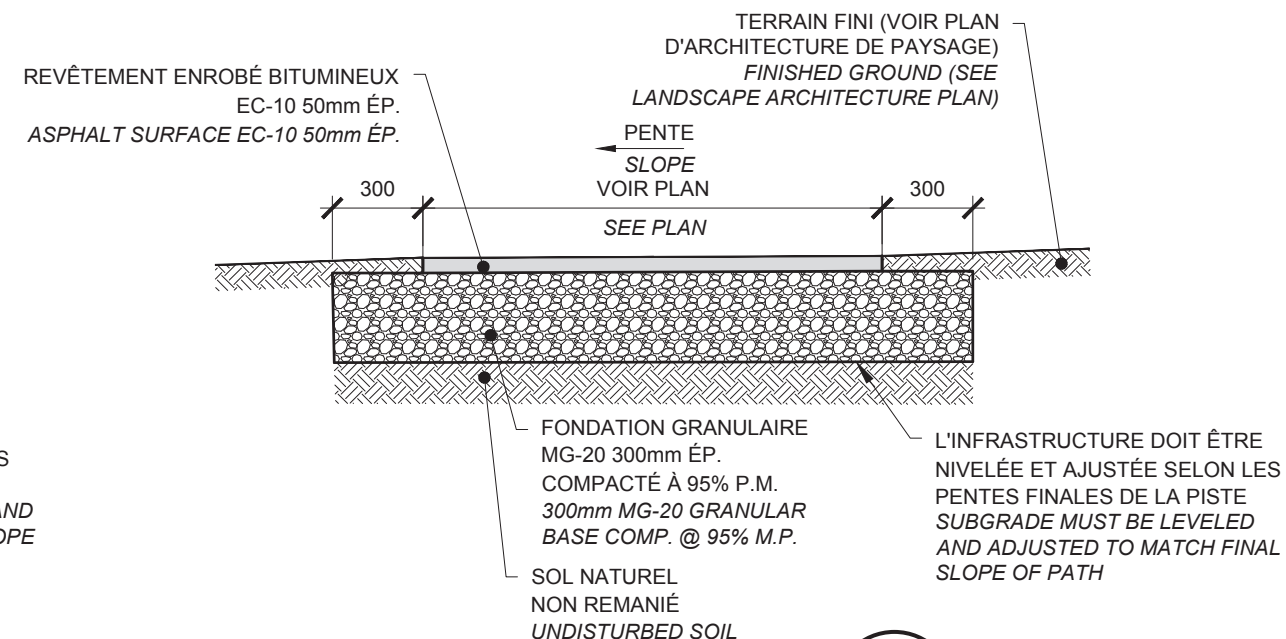


CONÇU PAR / DESIGNED BY G.MURRIN, ing.
 DESSINÉ PAR / DRAWN BY K.CHAREST, tech.
 APPROUVÉ PAR / APPROVED BY G.MURRIN, ing.

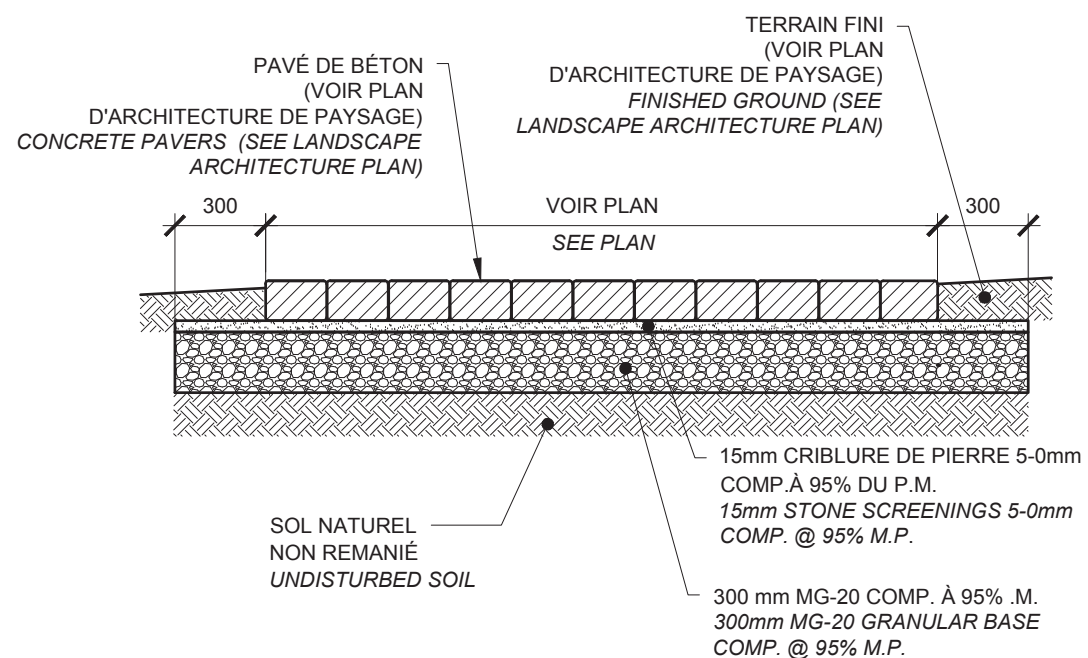
NE DOIT PAS SERVIR A LA CONSTRUCTION



DÉTAIL 5
SENTIER POLYVALENT (CRIBLURE)
MULTI-USE PATH (SCREENINGS)
AUCUNE ÉCHELLE
NO SCALE

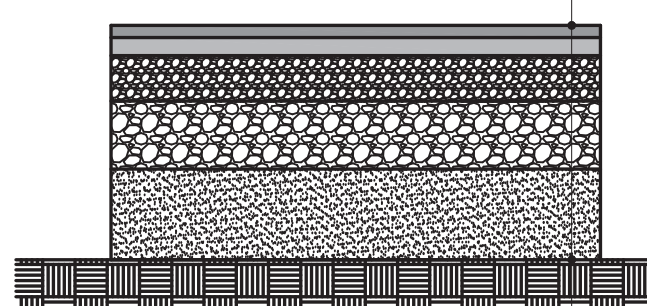


DÉTAIL 6
SENTIER POLYVALENT (BÉTON BITUMINEUX)
MULTI-USE PATH (ASPHALT)
AUCUNE ÉCHELLE
NO SCALE



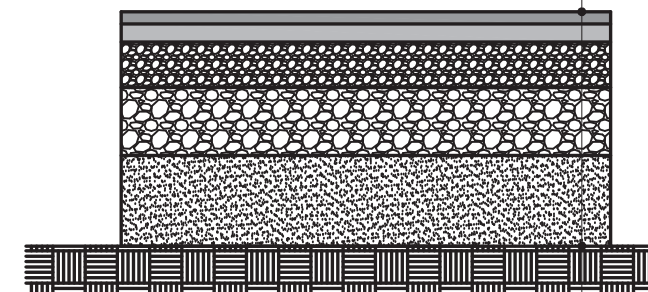
DÉTAIL 7
INSTALLATION PAVÉ DE BÉTON
CONCRETE PAVERS INSTALLATION
AUCUNE ÉCHELLE
NO SCALE

55mm BÉTON BITUMINEUX MÉLANGE ESG-10 (PG 58H-34)
55mm ASPHALT MIX ESG-10 (PG 58H-34)
70mm BÉTON BITUMINEUX MÉLANGE ESG-14 (PG 58H-34)
70mm ASPHALT MIX ESG-14 (PG 58H-34)
150mm PIERRE CONCASSÉE MG-20 COMP. À 98% M.V.S.M.
150mm GRANULAR BASE MG-20 COMP. @ 98% M.V.S.M.
250mm PIERRE CONCASSÉ MG-56 COMP. À 98% M.V.S.M.
250mm GRANULAR BASE MG-56 COMP. @ 98% M.V.S.M.
350mm MG-112 COMP. À 95% M.V.S.M.
350mm SUBBASE MG-112 COMP. @ 95% M.V.S.M.
INFRASTRUCTURE COMP. À 95% M.V.S.M.
SUBGRADE COMP. @ 95% M.V.S.M.



DÉTAIL 8
RECONSTRUCTION DE LA STRUCTURE DE CHAUSSEE
ROAD STRUCTURE RECONSTRUCTION
AUCUNE ÉCHELLE
NO SCALE

55mm BÉTON BITUMINEUX MÉLANGE ESG-10 (PG 58H-34)
55mm ASPHALT MIX ESG-10 (PG 58H-34)
70mm BÉTON BITUMINEUX MÉLANGE ESG-14 (PG 58H-34)
70mm ASPHALT MIX ESG-14 (PG 58H-34)
PIERRE CONCASSÉE MG-20 À AJOUTER AU BESOIN ET COMP. À 98% M.V.S.M.
GRANULAR BASE MG-20 TO ADD IF NEEDED AND COMP. @ 98% M.V.S.M.
FONDATION EXISTANTE
EXISTING FOUNDATION



DÉTAIL 8.1
RÉFECTION DE LA STRUCTURE DE CHAUSSEE
ROAD STRUCTURE REPAIR
AUCUNE ÉCHELLE
NO SCALE



0	19-08-01	Pour soumission	G.M.
RÉV.	DATE	DESCRIPTION	PAR
RÉVISIONS			

SCEAUX / STAMP

TITRE DU PROJET / PROJECT TITLE

SÉCURITÉ PISTE - L.H.N.C DU CANAL-DE-CHAMBLY

TITRE DU PLAN / PLAN TITLE

DÉTAILS ET COUPES SECTIONS AND DETAILS

OPTION aménagement
225, De Saint-Valler Est,
Québec (Québec) G1K 3P2
T : 418 640 0519
C : info@optionamenagement.com

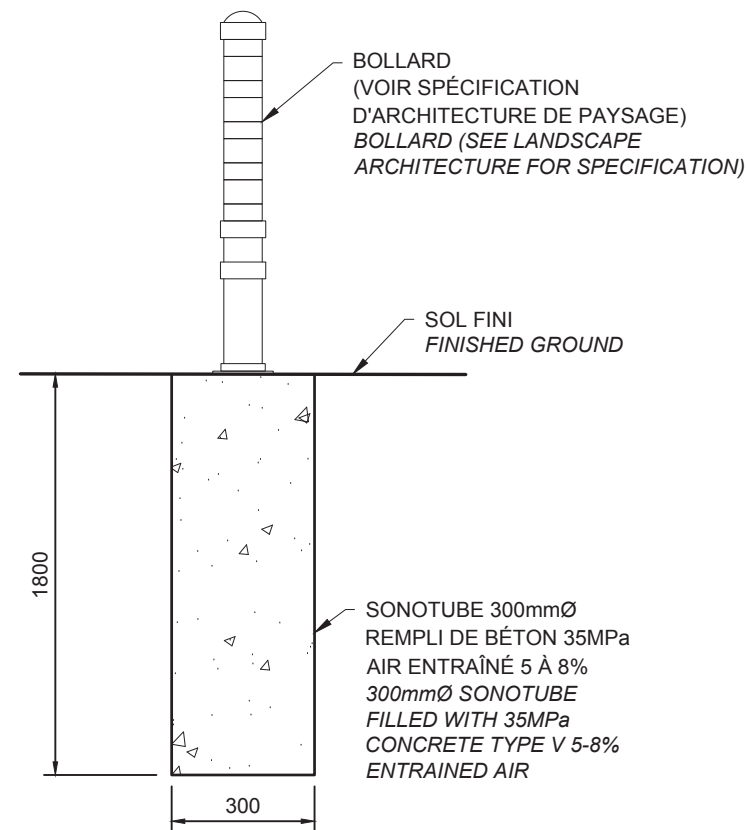
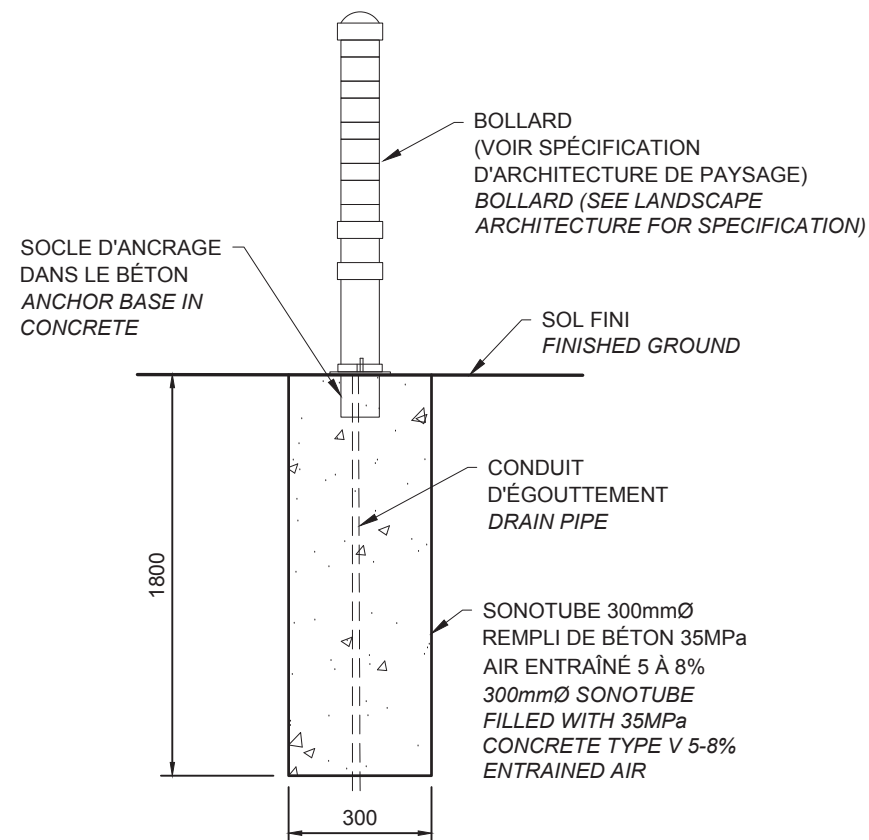


CONÇU PAR / DESIGNED BY G.MURRIN, ing.
DESSINÉ PAR / DRAWN BY K.CHAREST, tech.
APPROUVÉ PAR / APPROVED BY G.MURRIN, ing.

ÉCHELLE / AUCUNE DATE 2019-02-19 NO.DESSIN / SCALE DRAWING NO

PROJET NO. / CCHM 1449 PROJECT NO.

NE DOIT PAS SERVIR A LA CONSTRUCTION

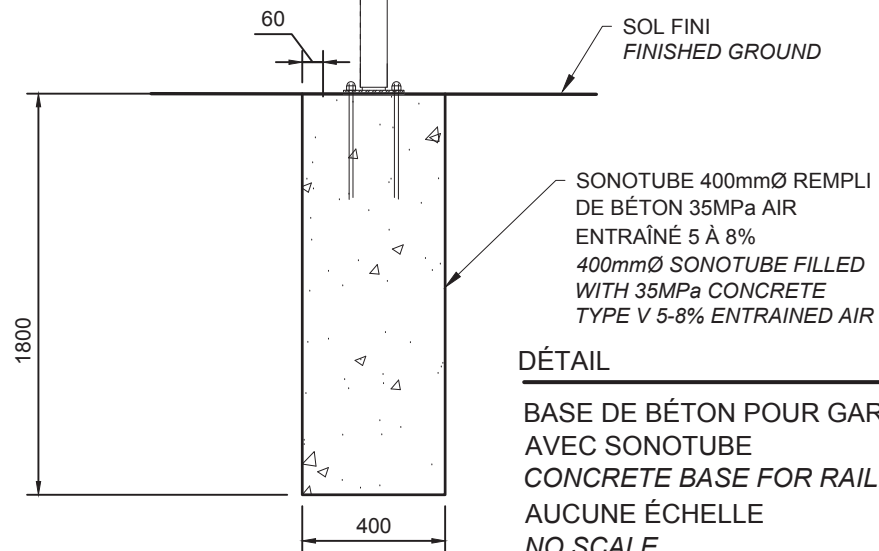


DÉTAIL

9
C-04

BASE DE BÉTON POUR BOLLARD AMOVIBLE
CONCRETE BASE FOR REMOVABLE BOLLARD
AUCUNE ÉCHELLE
NO SCALE

GARDE-CORPS ET ANCRAGE (VOIR SPÉCIFICATION D'ARCHITECTURE DE PAYSAGE)
RAILING (SEE LANDSCAPE ARCHITECTURE FOR SPECIFICATION)



DÉTAIL

11
C-04

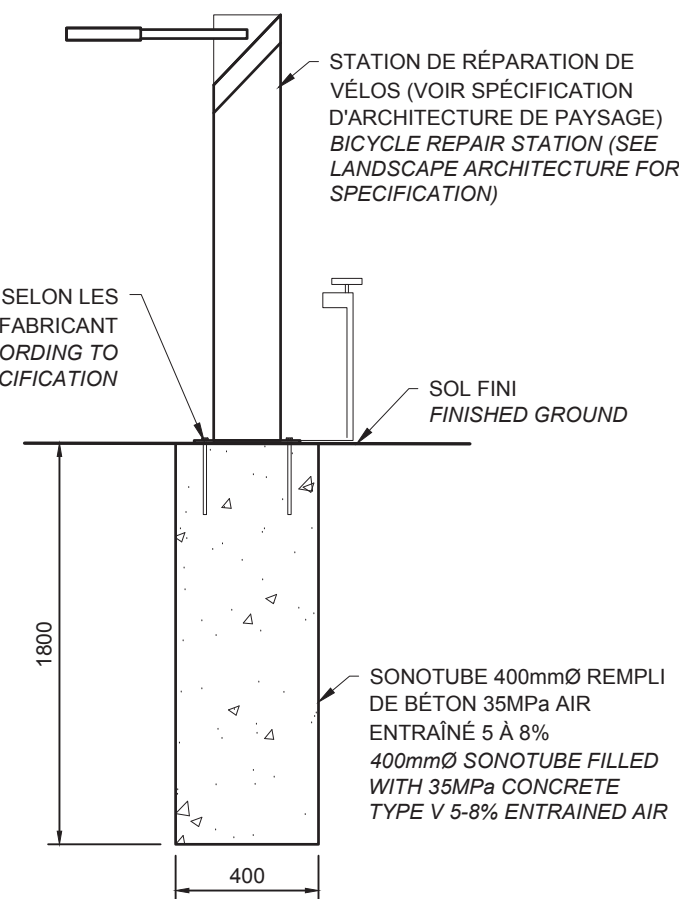
BASE DE BÉTON POUR GARDE-CORPS AVEC SONOTUBE
CONCRETE BASE FOR RAILING
AUCUNE ÉCHELLE
NO SCALE

DÉTAIL

10
C-04

BASE DE BÉTON POUR BOLLARD FIXE
CONCRETE BASE FOR FIXED BOLLARD
AUCUNE ÉCHELLE
NO SCALE

ANCRAGE À BÉTON SELON LES SPÉCIFICATIONS DU FABRICANT
ANCHOR ON CONCRETE ACCORDING TO MANUFACTURER SPECIFICATION



DÉTAIL

12
C-04

BASE DE BÉTON POUR STATION DE RÉPARATION VÉLOS
CONCRETE BASE FOR BICYCLE REPAIR STATION
AUCUNE ÉCHELLE
NO SCALE



RÉV.	DATE	DESCRIPTION	PAR
0	19-08-01	Pour soumission	G.M.
RÉVISIONS			

SCEAUX / STAMP

TITRE DU PROJET / PROJECT TITLE

SÉCURITÉ PISTE - L.H.N.C DU CANAL-DE-CHAMBLY

TITRE DU PLAN / PLAN TITLE

DÉTAILS ET COUPES SECTIONS AND DETAILS

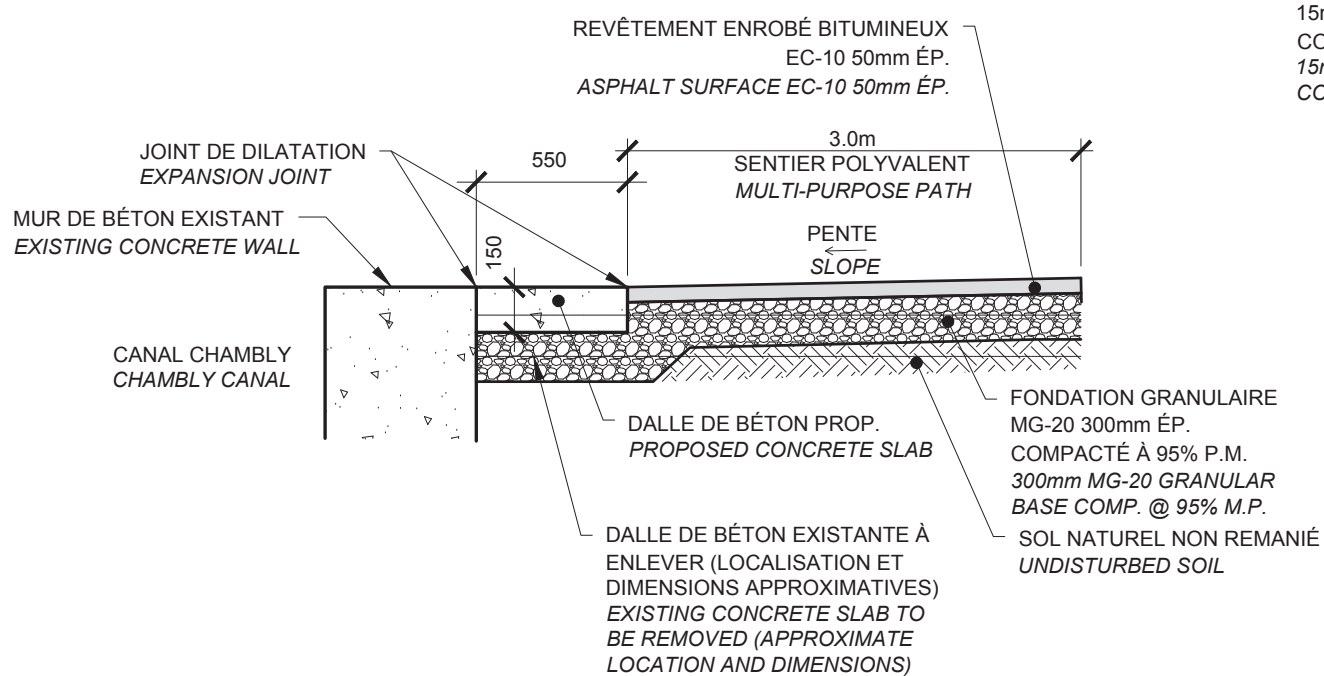
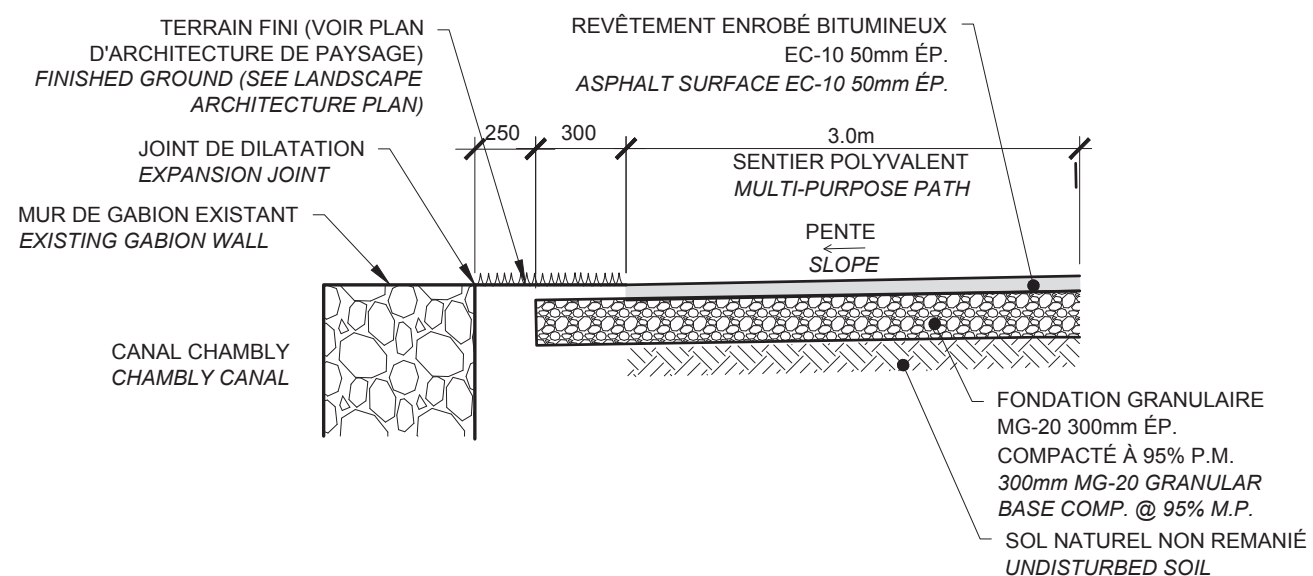


CONÇU PAR / DESIGNED BY G.MURRIN, ing.
DESSINÉ PAR / DRAWN BY K.CHAREST, tech.
APPROUVÉ PAR / APPROVED BY G.MURRIN, ing.

ÉCHELLE / AUCUNE DATE 2019-02-19 NO.DESSIN / SCALE DRAWING NO

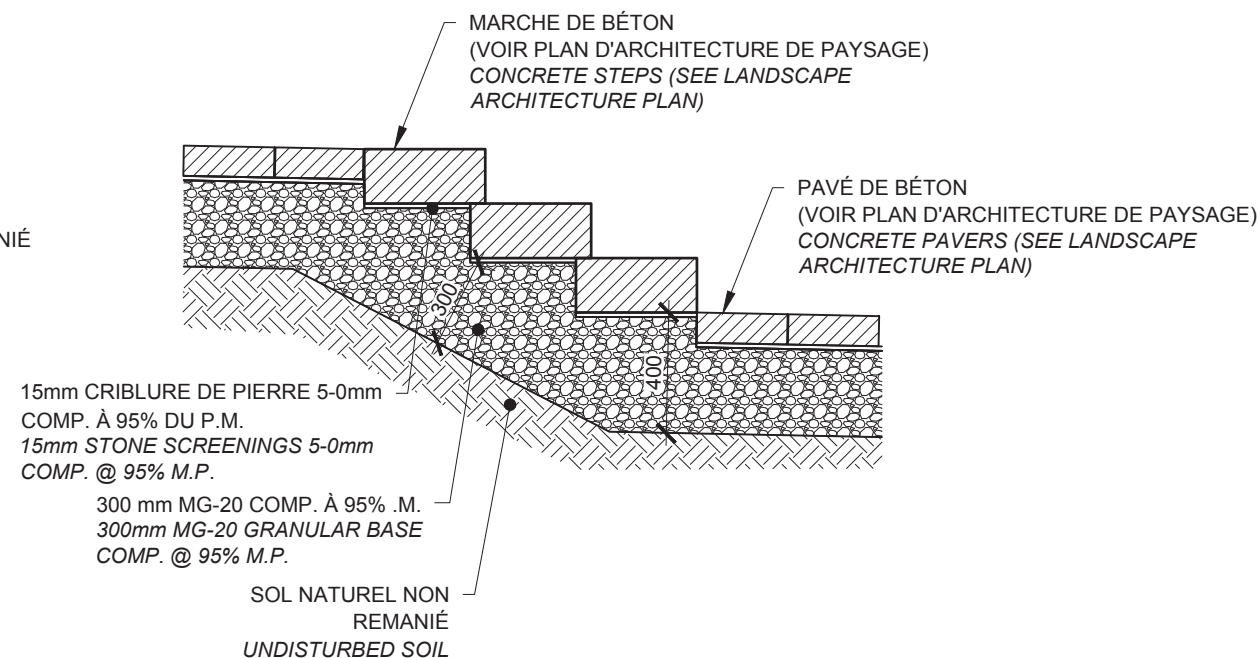
PROJET NO. / CCHM 1449 PROJECT NO.

NE DOIT PAS SERVIR A LA CONSTRUCTION



DÉTAIL
COUPE SECTEUR 3
SECTOR 3 CROSS-SECTION
AUCUNE ÉCHELLE
NO SCALE

13
C-05



DÉTAIL
SECTEUR 7 - ESCALIER DE BÉTON
SECTOR 7 - CONCRETE STAIRCASE
AUCUNE ÉCHELLE
NO SCALE

14
C-05



0	19-08-01	Pour soumission	G.M.
RÉV.	DATE	DESCRIPTION	PAR
		REVISIONS	

SCEAUX / STAMP

TITRE DU PROJET / PROJECT TITLE

SÉCURITÉ PISTE - L.H.N.C. DU CANAL-DE-CHAMBLY

TITRE DU PLAN / PLAN TITLE

DÉTAILS ET COUPES SECTIONS AND DETAILS

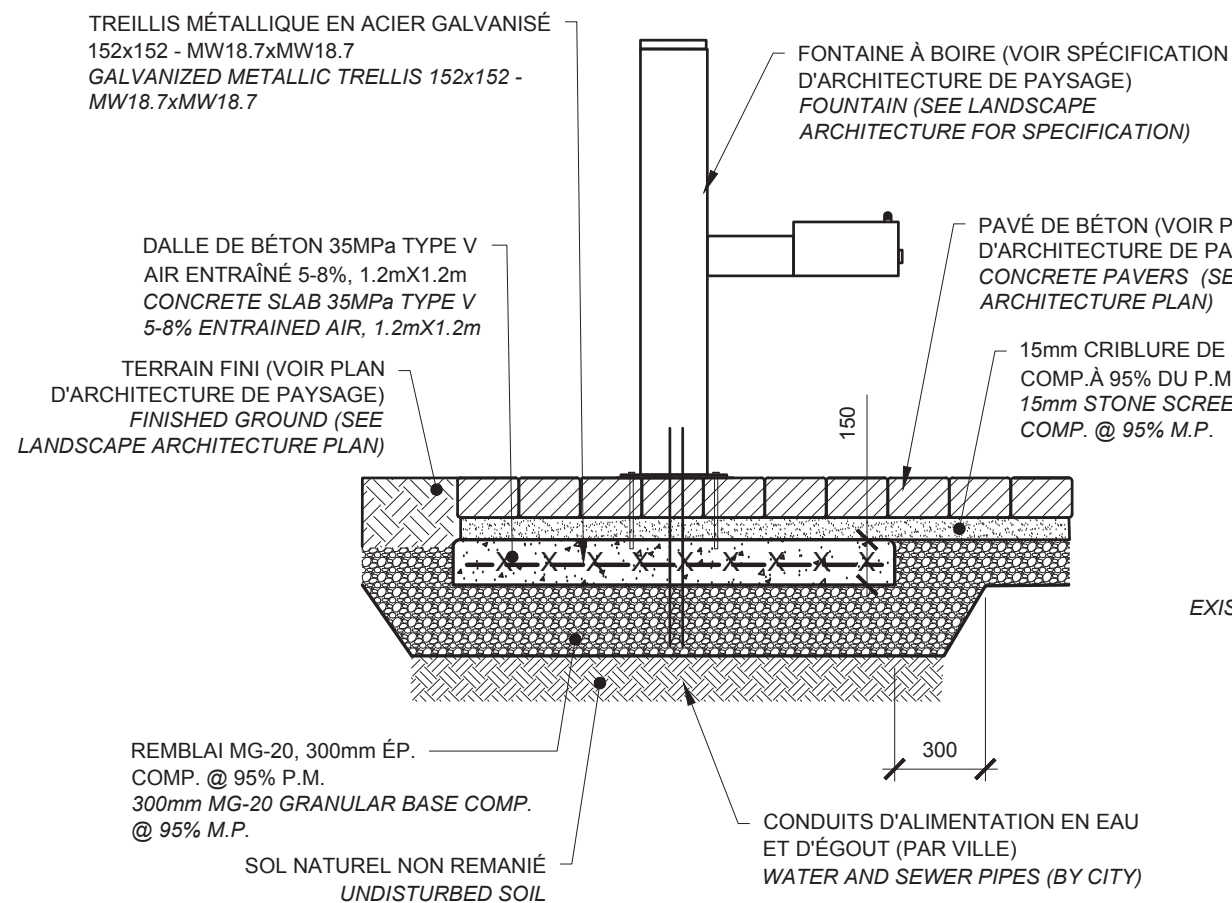
OPTION aménagement
225, De Saint-Valler Est,
Québec (Québec) G1K 3P2
T : 418 640 0519
C : info@optionamenagement.com



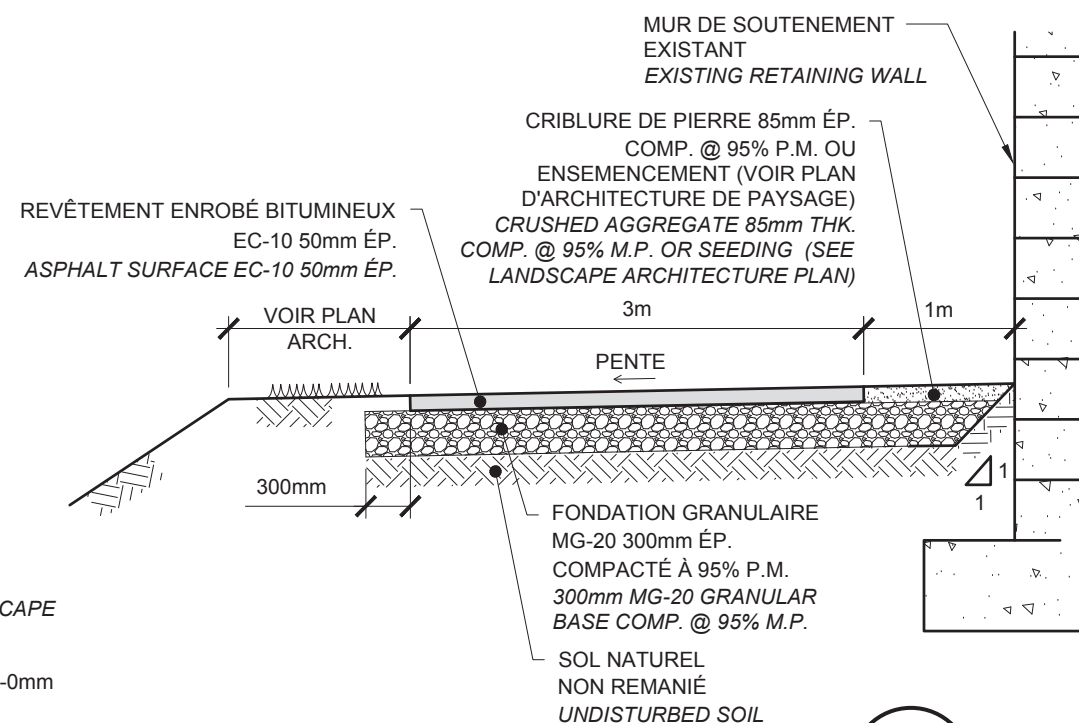
CONÇU PAR / DESIGNED BY G.MURRIN, ing.
DESSINÉ PAR / DRAWN BY K.CHAREST, tech.
APPROUVÉ PAR / APPROVED BY G.MURRIN, ing.

ÉCHELLE / AUCUNE DATE 2019-02-19 NO.DESSIN / SCALE DRAWING NO
PROJET NO. / CCHM 1449 PROJECT NO. C-05
9

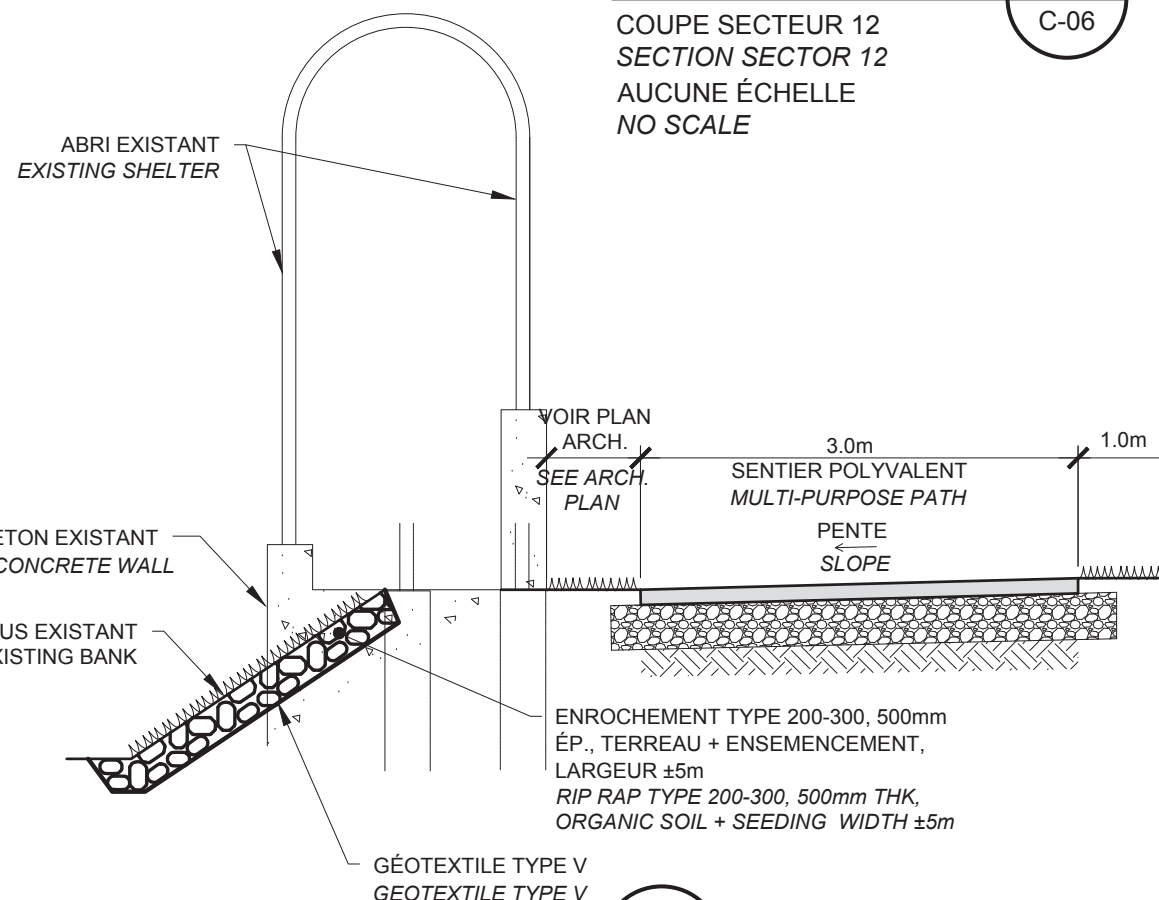
NE DOIT PAS SERVIR A LA CONSTRUCTION



DÉTAIL 15 C-06
 SECTEUR 9 - INSTALLATION D'UNE FONTAINE À BOIRE
 SECTOR 9 - FOUNTAIN INSTALLATION
 AUCUNE ÉCHELLE
 NO SCALE



DÉTAIL 16 C-06
 COUPE SECTEUR 12
 SECTION SECTOR 12
 AUCUNE ÉCHELLE
 NO SCALE



DÉTAIL 17 C-06
 COUPE SECTEUR 21
 SECTION SECTOR 21
 AUCUNE ÉCHELLE
 NO SCALE



RÉV.	DATE	DESCRIPTION	PAR
0	19-08-01	Pour soumission	G.M.
RÉVISIONS			

SCEAUX / STAMP

TITRE DU PROJET / PROJECT TITLE

SÉCURITÉ PISTE - L.H.N.C DU CANAL-DE-CHAMBLY

TITRE DU PLAN / PLAN TITLE

DÉTAILS ET COUPES SECTIONS AND DETAILS

OPTION aménagement
 225, De Saint-Valler Est,
 Québec (Québec) G1K 3P2
 T : 418 640 0519
 C : info@optionamenagement.com

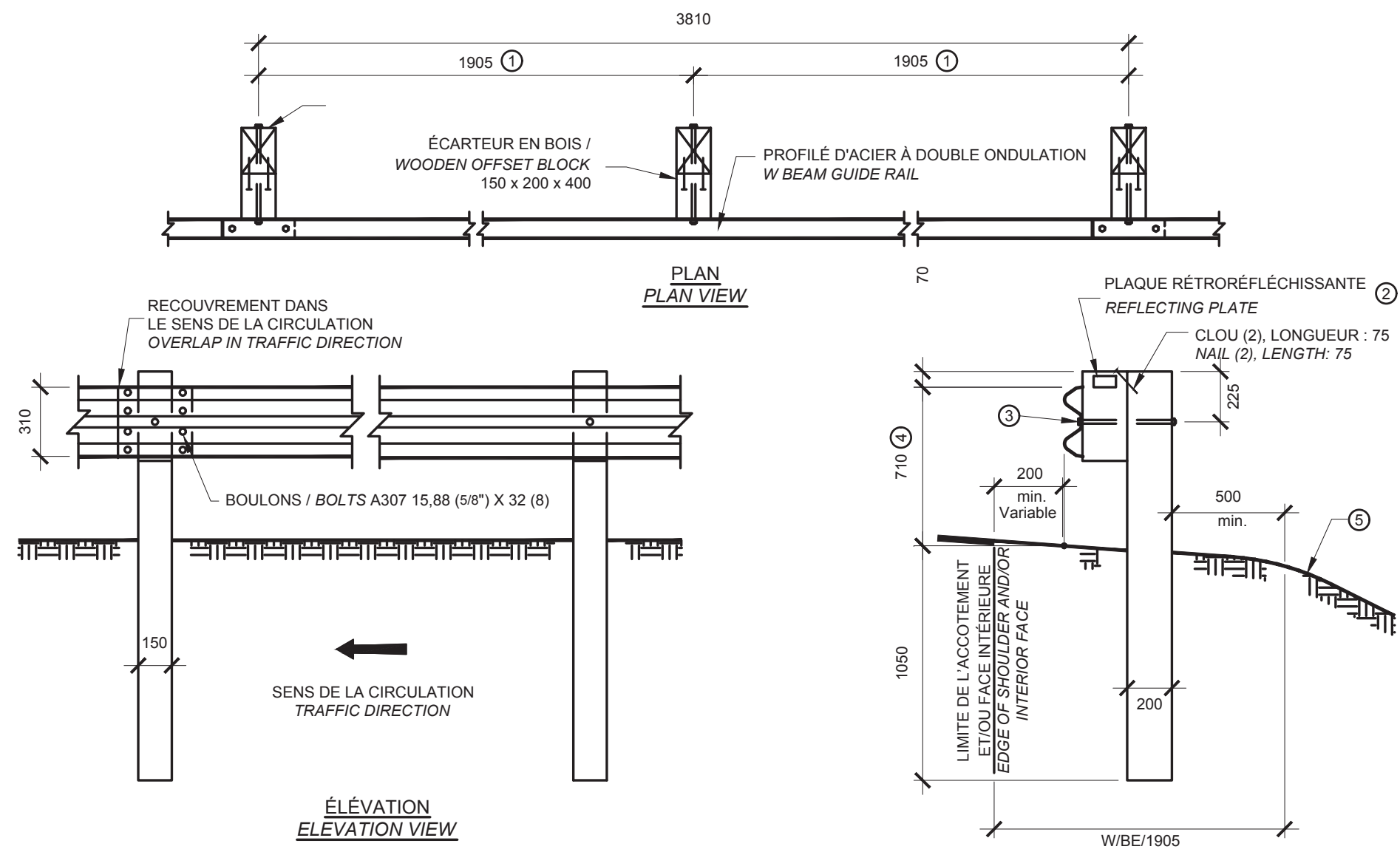


CONÇU PAR / DESIGNED BY G.MURRIN, ing.
 DESSINÉ PAR / DRAWN BY K.CHAREST, tech.
 APPROUVÉ PAR / APPROVED BY G.MURRIN, ing.

ÉCHELLE / AUCUNE DATE 2019-02-19 NO.DESSIN / SCALE DRAWING NO

PROJET NO. / CCHM 1449 PROJECT NO.

NE DOIT PAS SERVIR A LA CONSTRUCTION



①	ESPACEMENT DES POTEAUX (mm) POST SPACING (mm)	1905	952
	DÉFORMATION DYNAMIQUE (mm) DYNAMIC DEFORMATION (mm)	900	600

- ② SUR TOUS LES DEUX POTEAUX, UNE PLAQUE RÉTRORÉFLÉCHISSANTE DE 50x100 mm DOIT ÊTRE POSÉE. LA PELLICULE AUTOADHÉSIVE EST FIXÉE SUR UN SUPPORT D'ALUMINIUM DONT LE DOS EST PEINT. ELLE EST MAINTENUE À L'AIDE DE CLOUS DE 20 mm (4). LA PELLICULE EST DE COULEUR BLANCHE À DROITE DE LA ROUTE ET JAUNE À GAUCHE.
- ③ L'ASSEMBLAGE NÉCESSITE UN BOULON A307 15,88 (5/8")x457 mm, AVEC ÉCROU ET RONDELLE.
- ④ EN PRÉSENCE D'UNE BORDURE, LA HAUTEUR FONCTIONNELLE DE LA GLISSIÈRE DOIT ÊTRE MESURÉE À PARTIR DU DESSUS DE LA BORDURE.
- ⑤ PENTE DE 1V:2H OU PLUS DOUCE. DANS LE CAS D'UNE PENTE PLUS ABRUPTTE, LES POTEAUX DOIVENT ÊTRE PLACÉS DE MANIÈRE À CE QUE LA DISTANCE ENTRE LA FACE AVANT DE L'ÉLÉMENT DE GLISSEMENT ET LE BORD DU TALUS SOIT ÉGALE OU SUPÉRIEURE À LA DÉFORMATION DYNAMIQUE DE LA GLISSIÈRE.
- ⑥ POUR LES DÉTAILS DE FABRICATION DU PROFILÉ D'ACIER ET DES BOULONS, VOIR LES DN-VIII-3-GSR 005A/005B/045/047/050
- ② ON EVERY OTHER POSTS, A 50x100mm REFLECTING PLATE MUST BE INSTALLED. THE SELF-ADHESIVE FILM IS MOUNTED ON AN ALUMINIUM SUPPORT WHOSE BACK IS PAINTED. IT IS HELD IN PLACE BY 20mm (4) NAILS. THE FILM IS WHITE ON THE RIGHT SIDE OF THE ROAD AND YELLOW ON THE LEFT SIDE.
- ③ THE ASSEMBLY REQUIRES 1 BOLT A307 15,88 (5/8")x457 mm, WITH NUT AND WASHER.
- ④ IN THE PRESENCE OF A CURB, THE FUNCTIONAL HEIGHT OF THE GUIDE RAIL MUST BE MEASURED FROM ABOVE THE TOP OF IT.
- ⑤ 1V:2H SLOPE OR LESS. IN THE CASE OF A STEEPER SLOPE, THE POSTS MUST BE PLACED IN SUCH A WAY THAT THE DISTANCE BETWEEN THE FRONT PANEL OF THE GUARDRAIL AND THE EDGE OF THE BANK IS EQUAL OR SUPERIOR TO THE DYNAMIC DEFORMATION OF THE GUARDRAIL.
- ⑥ SEE DN-VIII-3-GSR 005A/005B/045/047/050 FOR FABRICATION DETAILS OF THE GUIDE RAIL AND BOLTS

DÉTAIL
GLISSIÈRES DE SÉCURITÉ
ROAD GUIDE RAIL
AUCUNE ÉCHELLE
NO SCALE

18
C-07



RÉV.	DATE	DESCRIPTION	PAR
0	19-08-01	Pour soumission	G.M.
RÉVISIONS			

SCEAUX / STAMP

TITRE DU PROJET / PROJECT TITLE

SÉCURITÉ PISTE - L.H.N.C DU CANAL-DE-CHAMBLY

TITRE DU PLAN / PLAN TITLE

DÉTAILS ET COUPES SECTIONS AND DETAILS

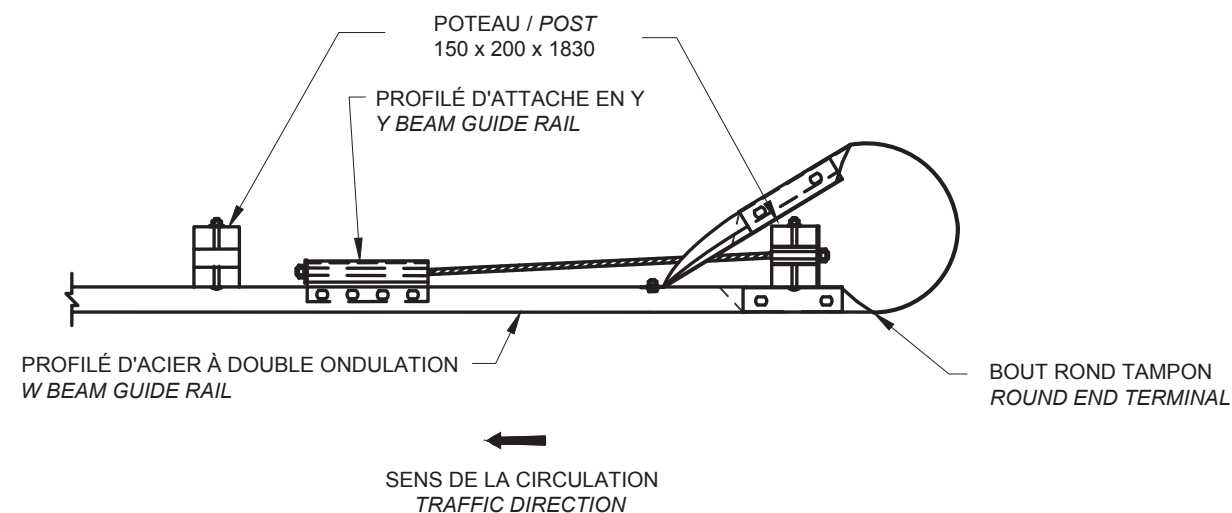
OPTION aménagement
225, De Saint-Valler Est,
Québec (Québec) G1K 3P2
T : 418 640 0519
C : info@optionamenagement.com



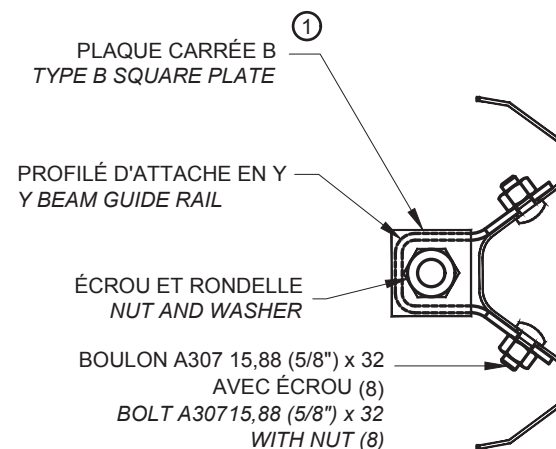
CONÇU PAR / DESIGNED BY G.MURRIN, ing.
DESSINÉ PAR / DRAWN BY K.CHAREST, tech.
APPROUVÉ PAR / APPROVED BY G.MURRIN, ing.

ÉCHELLE / AUCUNE DATE 2019-02-19 NO.DESSIN /
SCALE DRAWING NO C-07
PROJET NO. / CCHM 1449
PROJECT NO. 9

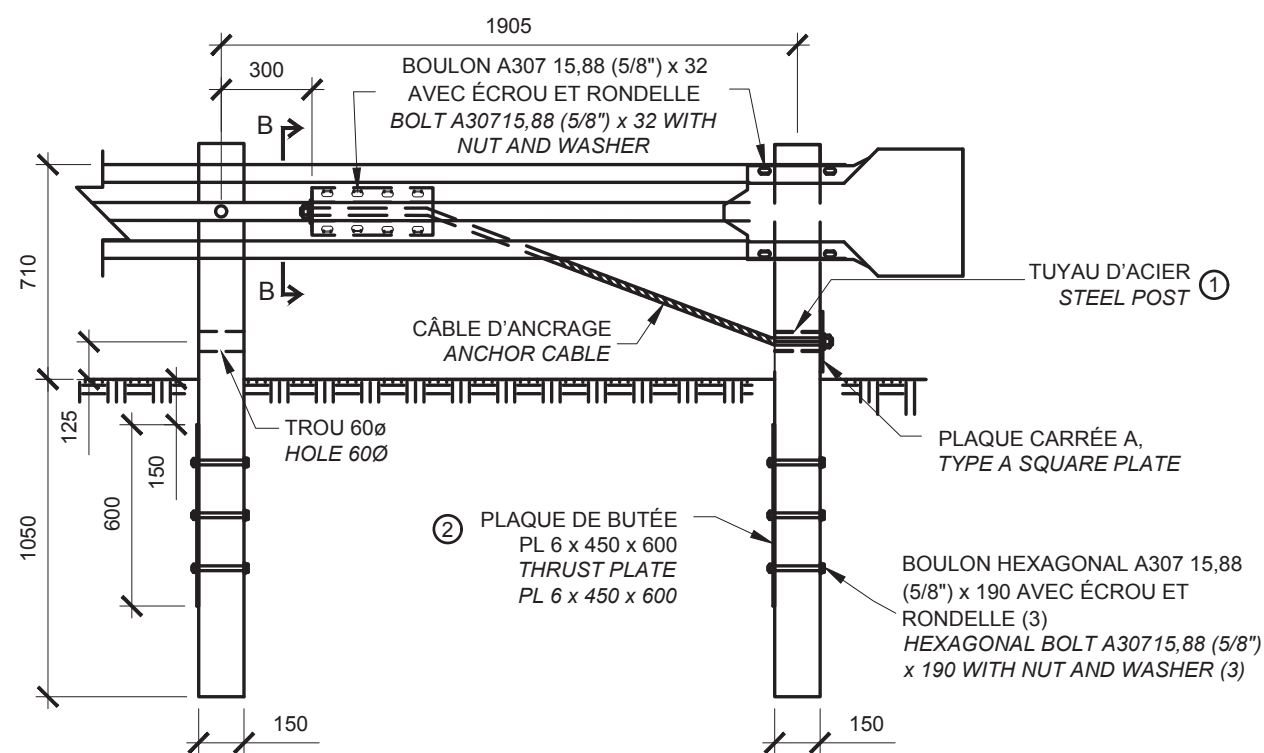
NE DOIT PAS SERVIR A LA CONSTRUCTION



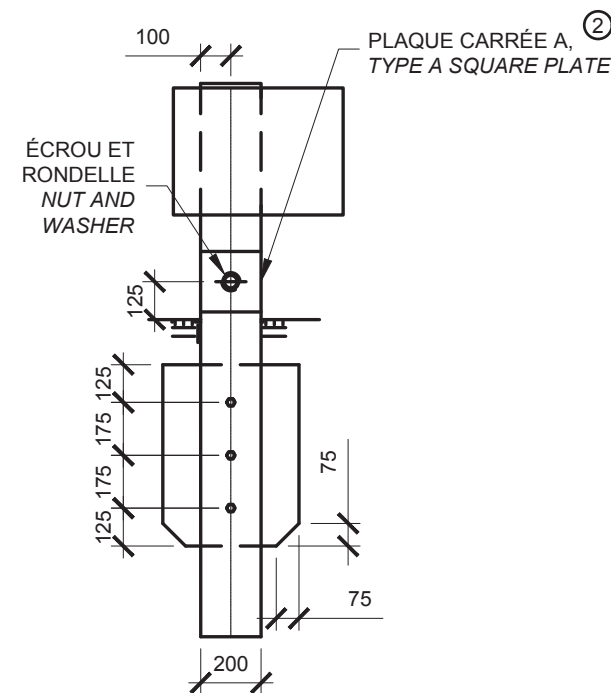
PLAN
PLAN VIEW



COUPE B-B
SECTION B-B



ÉLÉVATION
ELEVATION VIEW



PROFIL
PROFILE VIEW

- ① LIMITE ÉLASTIQUE DE 350 MPa
ELASTIC LIMIT 350 MPa
- ② LIMITE ÉLASTIQUE DE 260 MPa
ELASTIC LIMIT 260 MPa

DÉTAIL

GLISSIÈRES DE SÉCURITÉ - DÉTAIL D'EXTRÉMITÉ
ROAD GUIDE RAIL - END TERMINAL DETAIL
AUCUNE ÉCHELLE
NO SCALE

19
C-08



0	19-08-01	Pour soumission	G.M.
RÉV.	DATE	DESCRIPTION	PAR
RÉVISIONS			

SCEAUX / STAMP

TITRE DU PROJET / PROJECT TITLE

SÉCURITÉ PISTE - L.H.N.C
DU CANAL-DE-CHAMBLY

TITRE DU PLAN / PLAN TITLE

DÉTAILS ET COUPES
SECTIONS AND DETAILS

OPTION aménagement
225, De Saint-Valler Est,
Québec (Québec) G1K 3P2
T : 418 640 0519
C : info@optionamenagement.com

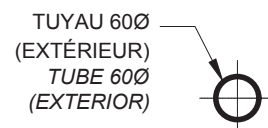
CIMA+

CONÇU PAR / DESIGNED BY G.MURRIN, ing.
DESSINÉ PAR / DRAWN BY K.CHAREST, tech.
APPROUVÉ PAR / APPROVED BY G.MURRIN, ing.

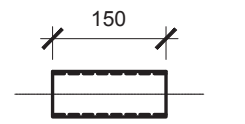
ÉCHELLE / AUCUNE DATE 2019-02-19 NO.DESSIN /
SCALE DRAWING NO

PROJET NO. / CCHM 1449
PROJECT NO.

NE DOIT PAS SERVIR A LA CONSTRUCTION

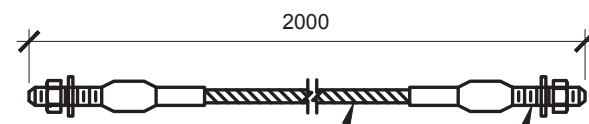


PROFIL
PROFILE VIEW

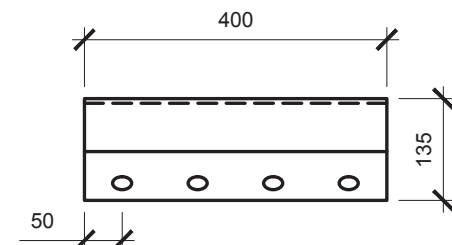


ÉLÉVATION
ELEVATION VIEW

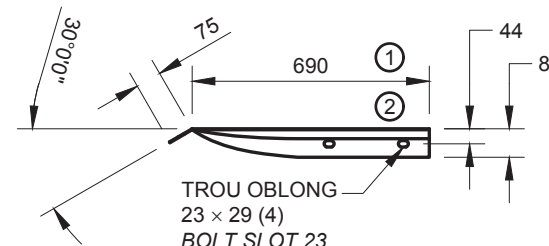
TUYAU D'ACIER ①
STEEL TUBE



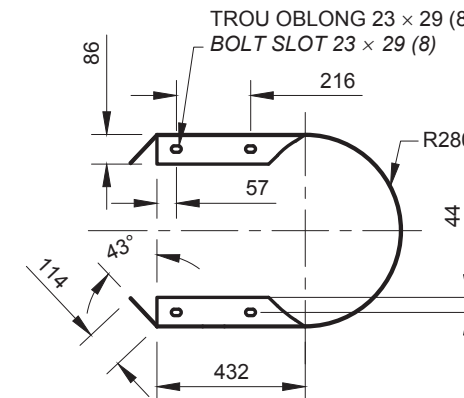
CÂBLE D'ACIER 19Ø
STEEL CABLE 19Ø
GOUJON FILETÉ 25,40Ø (1")
THREADED STUD 25,40Ø (1")
ASSEMBLAGE DU CÂBLE
CABLE ASSEMBLY



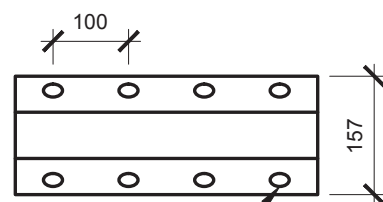
PLAN
PLAN VIEW



PLAN
PLAN VIEW

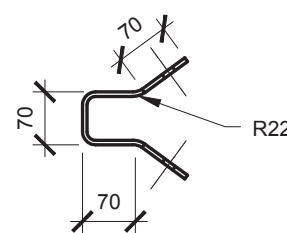


PLAN
PLAN VIEW

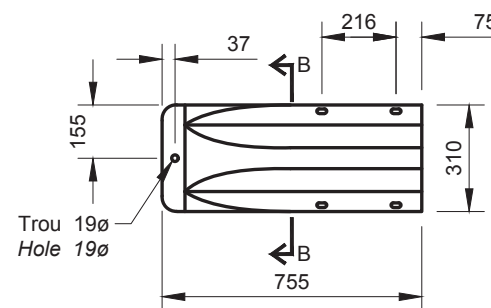


TROU OBLONG 25 x 17 (8)
BOLT SLOT 25 x 17 (8)

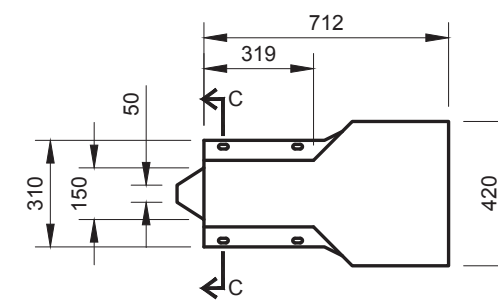
ÉLÉVATION
ELEVATION VIEW



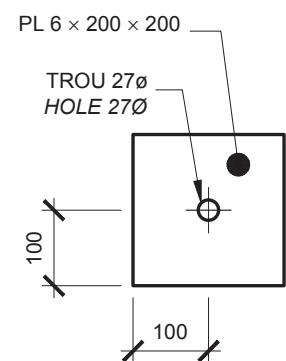
PROFIL
PROFILE VIEW



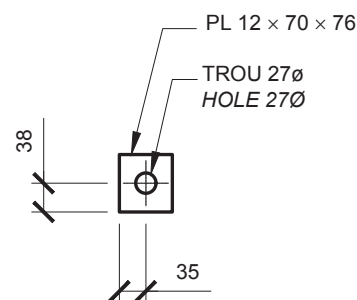
ÉLÉVATION
ELEVATION VIEW



ÉLÉVATION
ELEVATION VIEW

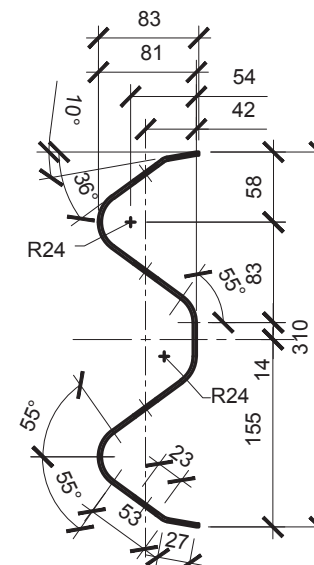


PLAQUE A ②
TYPE A PLATE

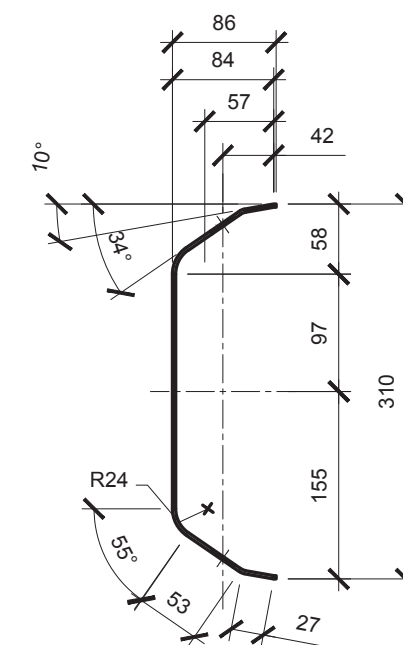


PLAQUE B ①
TYPE B PLATE

PLAQUES CARRÉES
SQUARE PLATES



COUPE B-B
SECTION B-B



COUPE C-C
SECTION C-C

- ① LIMITE ÉLASTIQUE DE 350 MPa
ELASTIC LIMIT 350 MPa
- ② LIMITE ÉLASTIQUE DE 260 MPa
ELASTIC LIMIT 260 MPa

DÉTAIL

GLISSIÈRES DE SÉCURITÉ - DÉTAIL D'EXTRÉMITÉ
PIÈCES D'ANCRAGE
ROAD GUIDE RAIL - END TERMINAL DETAIL
ANCHOR PARTS
AUCUNE ÉCHELLE
NO SCALE

20
C-09

DÉTAIL

BOUT ROND TAMPON
PROFILÉ D'ACIER À DOUBLE ONDULATION
ROUND END TERMINAL
W BEAM GUIDE RAIL
AUCUNE ÉCHELLE
NO SCALE

21
C-09



0	19-08-01	Pour soumission	G.M.
RÉV.	DATE	DESCRIPTION	PAR
		REVISIONS	

SCEAUX / STAMP

TITRE DU PROJET / PROJECT TITLE

SÉCURITÉ PISTE - L.H.N.C
DU CANAL-DE-CHAMBLY

TITRE DU PLAN / PLAN TITLE

DÉTAILS ET COUPES
SECTIONS AND DETAILS



CONÇU PAR / DESIGNED BY G.MURRIN, ing.
DESSINÉ PAR / DRAWN BY K.CHAREST, tech.
APPROUVÉ PAR / APPROVED BY G.MURRIN, ing.

ÉCHELLE / AUCUNE DATE 2019-02-19 NO.DESSIN /
SCALE DRAWING NO

PROJET NO. / CCHM 1449
PROJECT NO.

NE DOIT PAS SERVIR A LA CONSTRUCTION

RÉV.	DATE	DESCRIPTION	PAR
0	19-08-01	POUR SOUMISSION	G.K.
RÉVISIONS			

SCEAUX / STAMP



TITRE DU PROJET / PROJECT TITLE

SÉCURITÉ PISTE - L.H.N.C DU CANAL-DE-CHAMBLY

TITRE DU PLAN / PLAN TITLE

**SECTEUR 3 / ZONE 3
MUR DE SOUTÈNEMENT / RETAINING WALL
RÉPARATION / REPAIR**

PLAN, COUPES, DÉTAIL / PLAN, SECTIONS, DETAILS

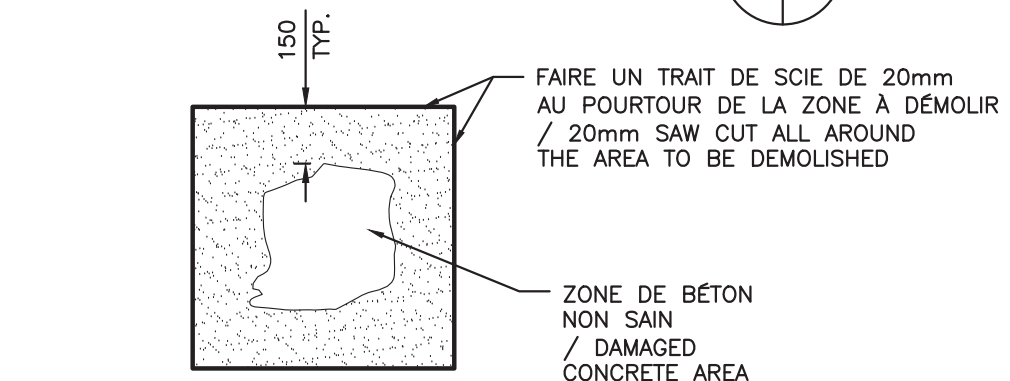
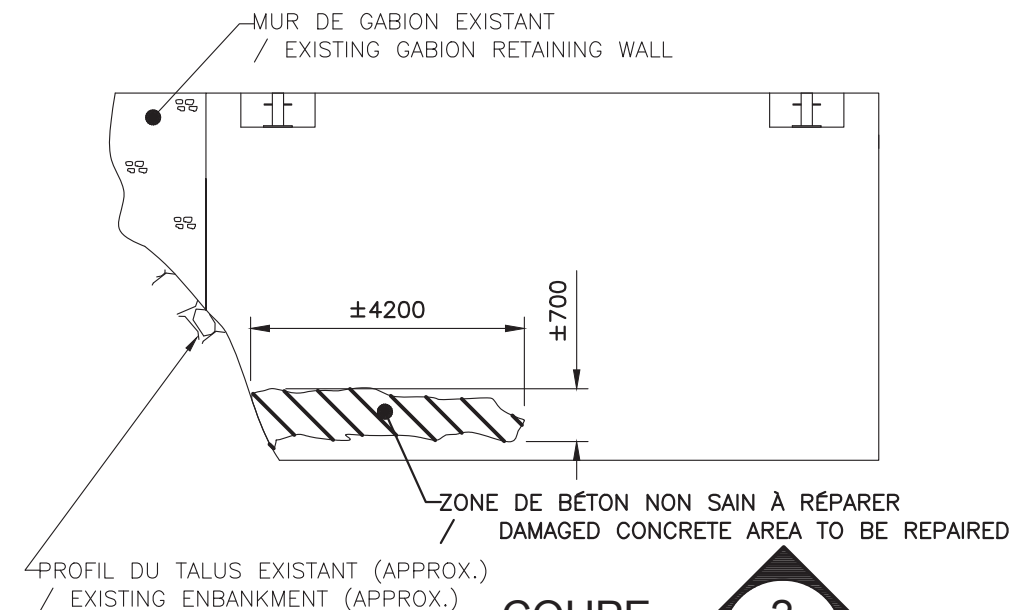
OPTION aménagement
225, De Saint-Vallier Est,
Québec (Québec) G1K 3P2
T: 418 640 0519
C: info@optionamenagement.com



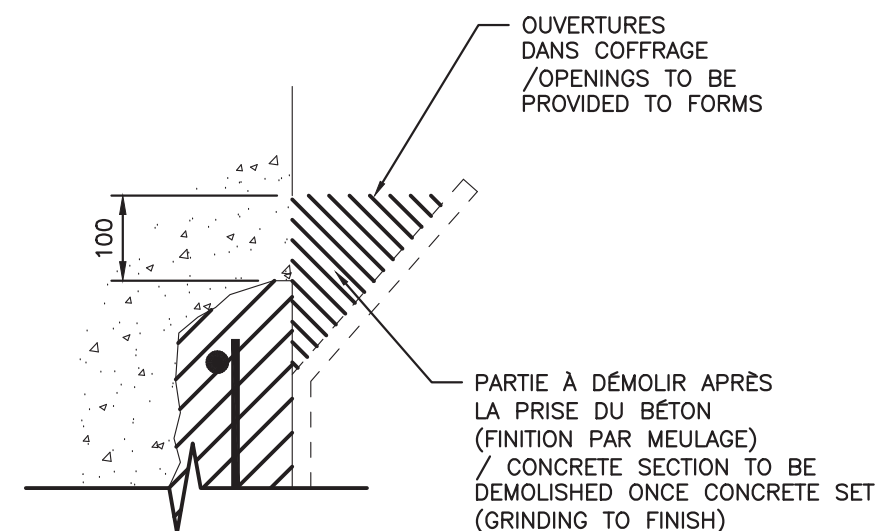
CONÇU PAR / DESIGNED BY G.KERVÉGANT ing.
DESSINÉ PAR / DRAWN BY M.CHAUVETTE
APPROUVÉ PAR / APPROVED BY G.MURRIN ing.

ÉCHELLE / INDIQUÉE DATE 2019-02-19 NO. DESSIN /
SCALE INDICATED DRAWING NO

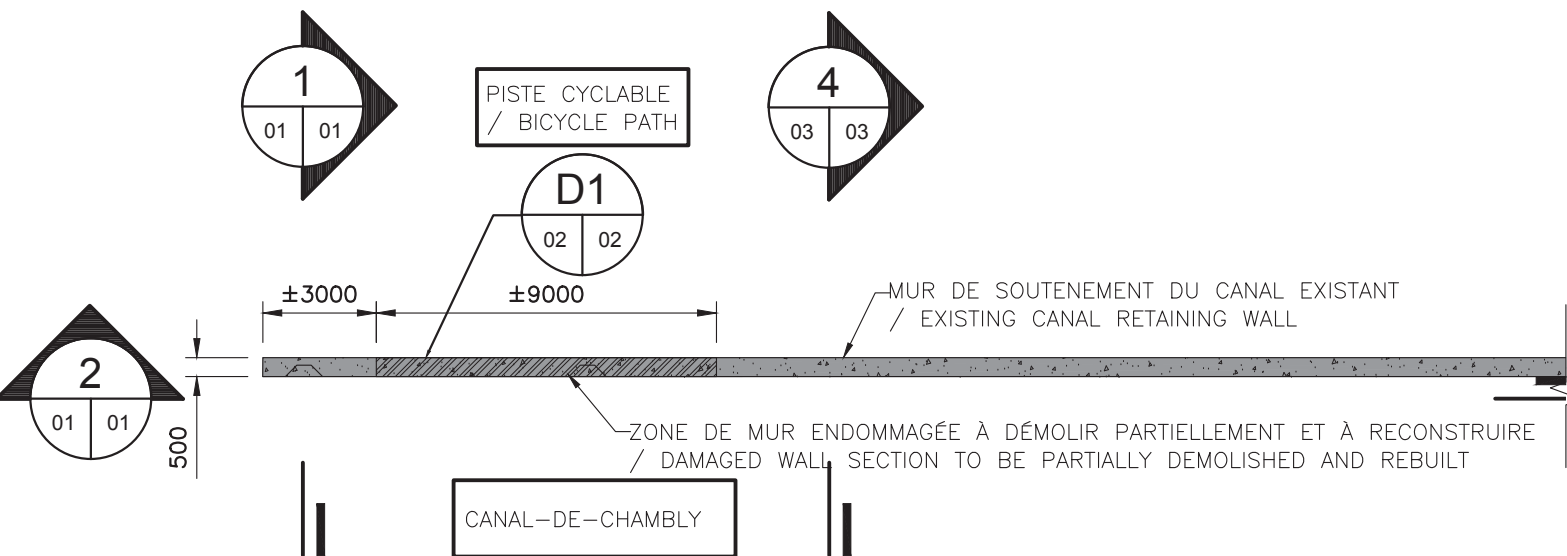
PROJET NO. / L1464-S11229A S-01
PROJECT NO.



DÉMOLITION PARTIELLE REQUISE RÉPARATION AVEC COFFRAGES SANS SURÉPAISSEUR / PARTIAL DEMOLITION REQUIRED PRIOR TO PARTIAL DEPTH REPAIR

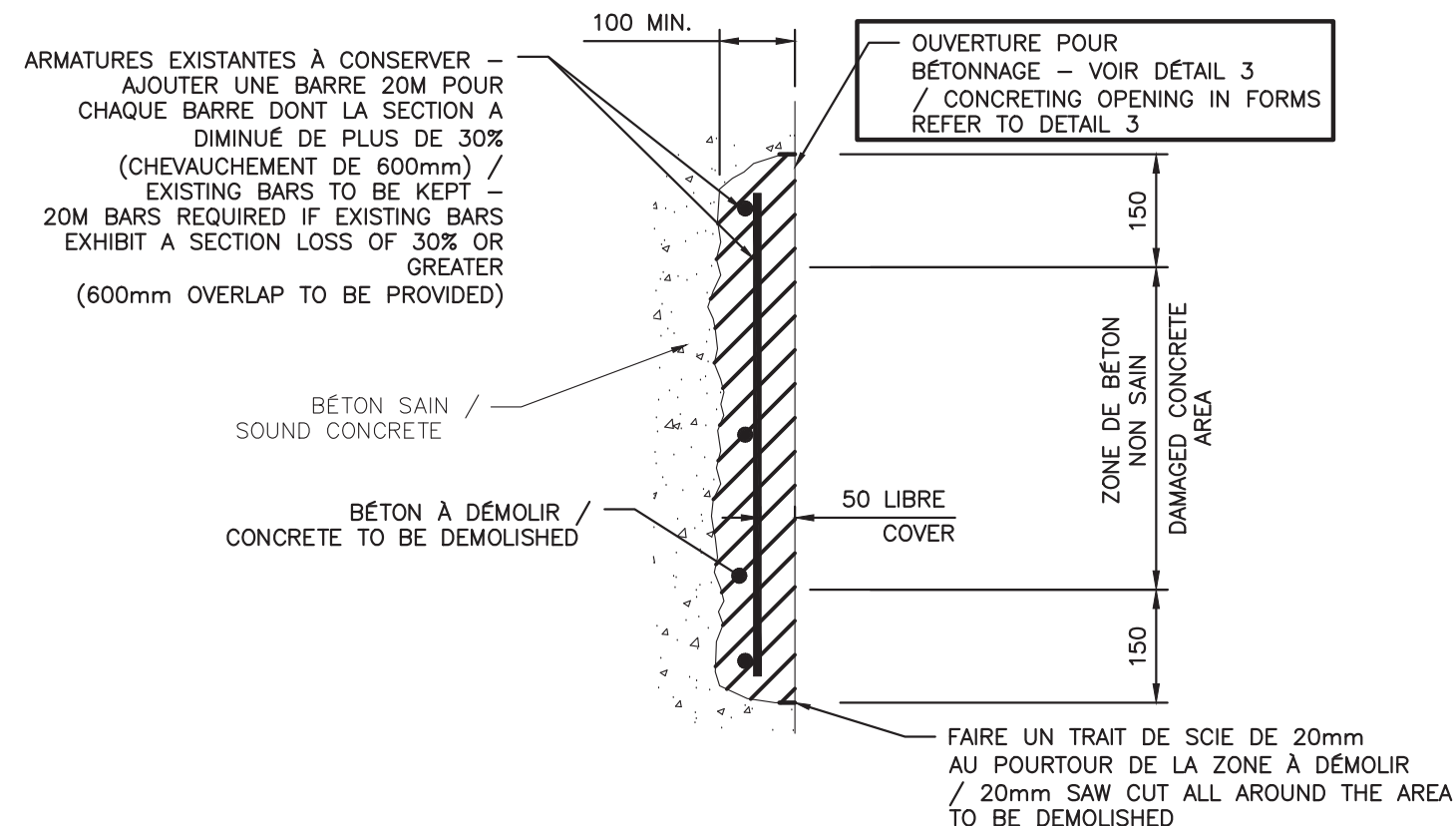


DÉTAIL - OUVERTURE POUR BÉTONNAGE / DETAIL - CONCRETING OPENINGS IN FORMS

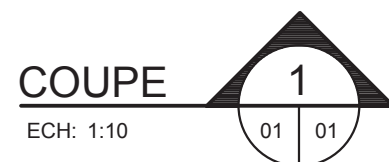


**PLAN VIEW
VUE EN PLAN**

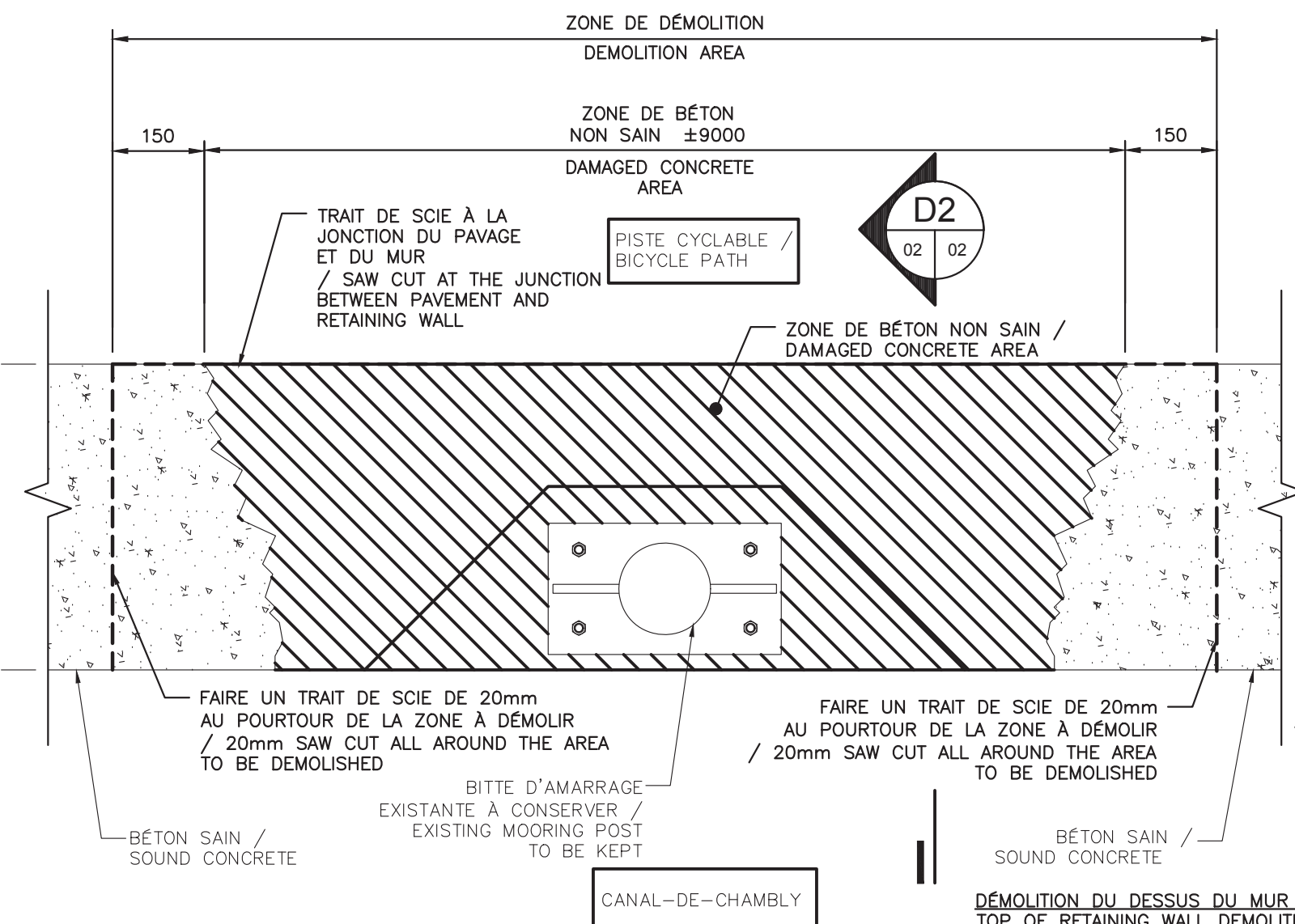
ECH: 1:200



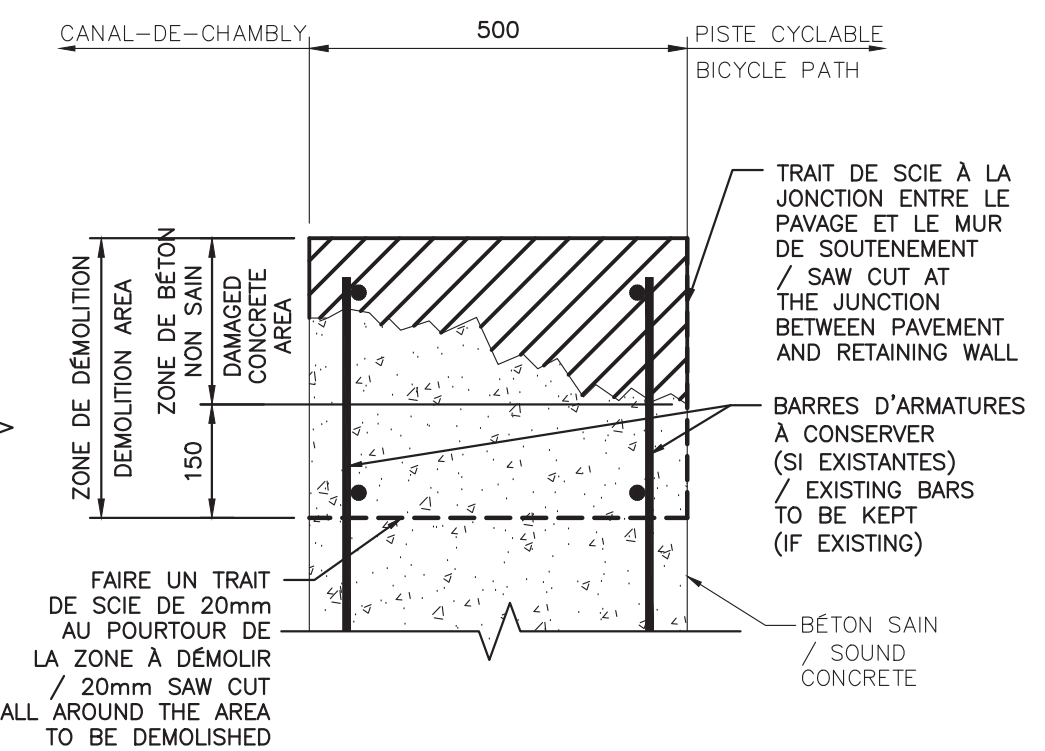
RÉPARATION AVEC AJOUT D'ARMATURE / PARTIAL DEPTH REPAIR WITH REBAR ADDITION



NE DOIT PAS SERVIR A LA CONSTRUCTION



DETAIL
ECH: 1:10
D1
02 | 02



COUPE
ECH: 1:10
D2
02 | 02

RÉV.	DATE	DESCRIPTION	PAR
0	19-08-01	POUR SOUMISSION	G.K.
RÉVISIONS			

SCEAUX / STAMP



TITRE DU PROJET / PROJECT TITLE

SÉCURITÉ PISTE - L.H.N.C DU CANAL-DE-CHAMBLY

TITRE DU PLAN / PLAN TITLE

**SECTEUR 3 / ZONE 3
MUR DE SOUTÈNEMENT / RETAINING WALL
DÉMOLITION / DEMOLITION
COUPES, DÉTAIL / SECTIONS, DETAILS**

OPTION aménagement
225, De Saint-Vallier Est,
Québec (Québec) G1K 3P2
T : 418 640 0519
C : info@optionamenagement.com

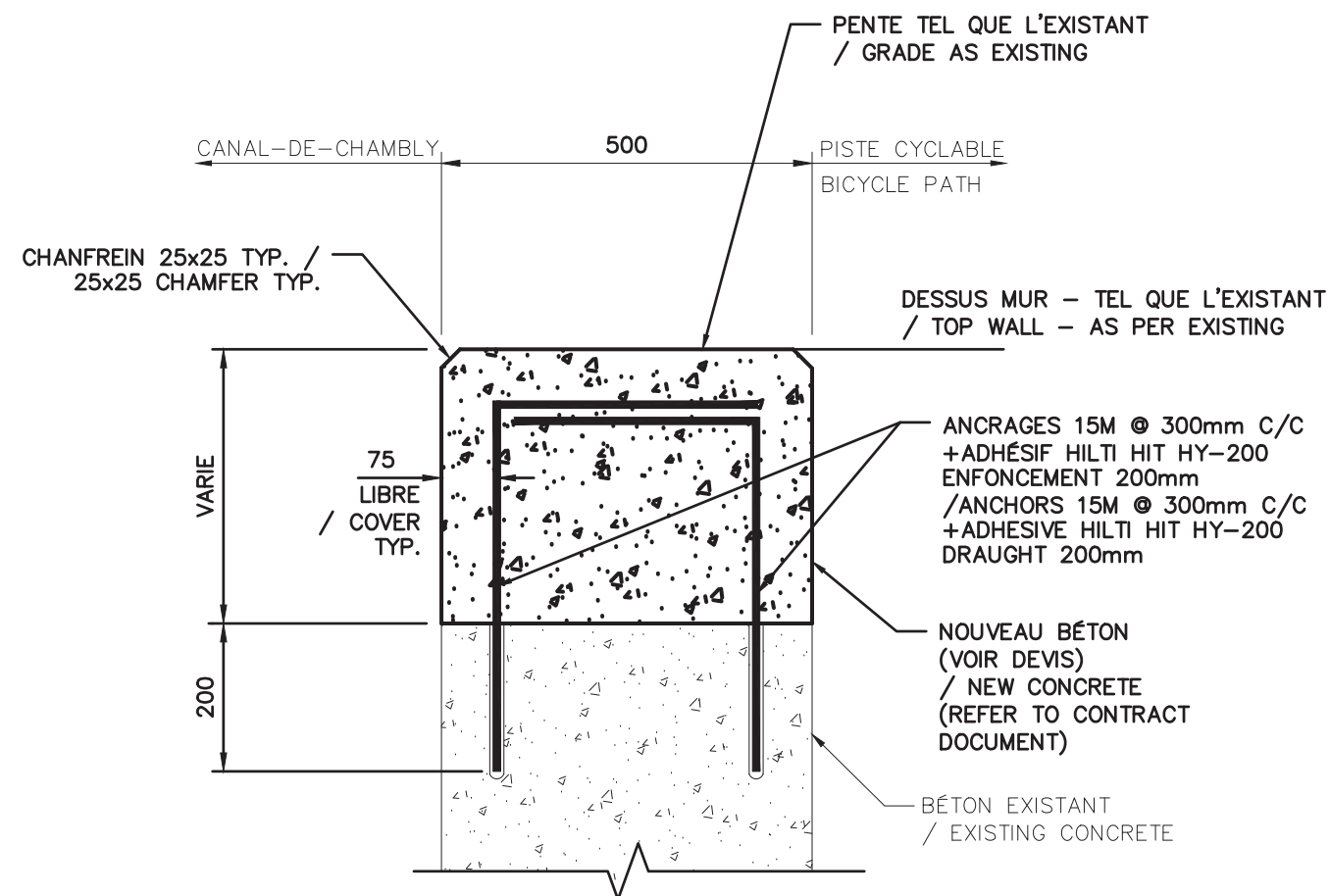


CONÇU PAR / DESIGNED BY G.KERVÉGANT ing.
DESSINÉ PAR / DRAWN BY M.CHAUVETTE
APPROUVÉ PAR / APPROVED BY G.MURRIN ing.

ÉCHELLE / INDIQUÉE DATE 2019-02-19 NO.DESSIN /
SCALE INDICATED DRAWING NO

PROJET NO. / L1464-S11229A S-02
PROJECT NO. 6

NE DOIT PAS SERVIR A LA CONSTRUCTION



DETAIL - RÉPARATION DESSUS DU MUR DE SOUTÈNEMENT /
DETAIL - REPAIR OF TOP OF RETAINING WALL



RÉV.	DATE	DESCRIPTION	PAR
0	19-08-01	POUR SOUMISSION	G.K.
RÉVISIONS			

SCEAUX / STAMP



TITRE DU PROJET / PROJECT TITLE

**SÉCURITÉ PISTE - L.H.N.C
DU CANAL-DE-CHAMBLY**

TITRE DU PLAN / PLAN TITLE

SECTEUR 3 / ZONE 3
MUR DE SOUTÈNEMENT / RETAINING WALL
RÉPARATION / REPAIR
PLAN, COUPES, DÉTAIL / PLAN, SECTIONS, DETAILS

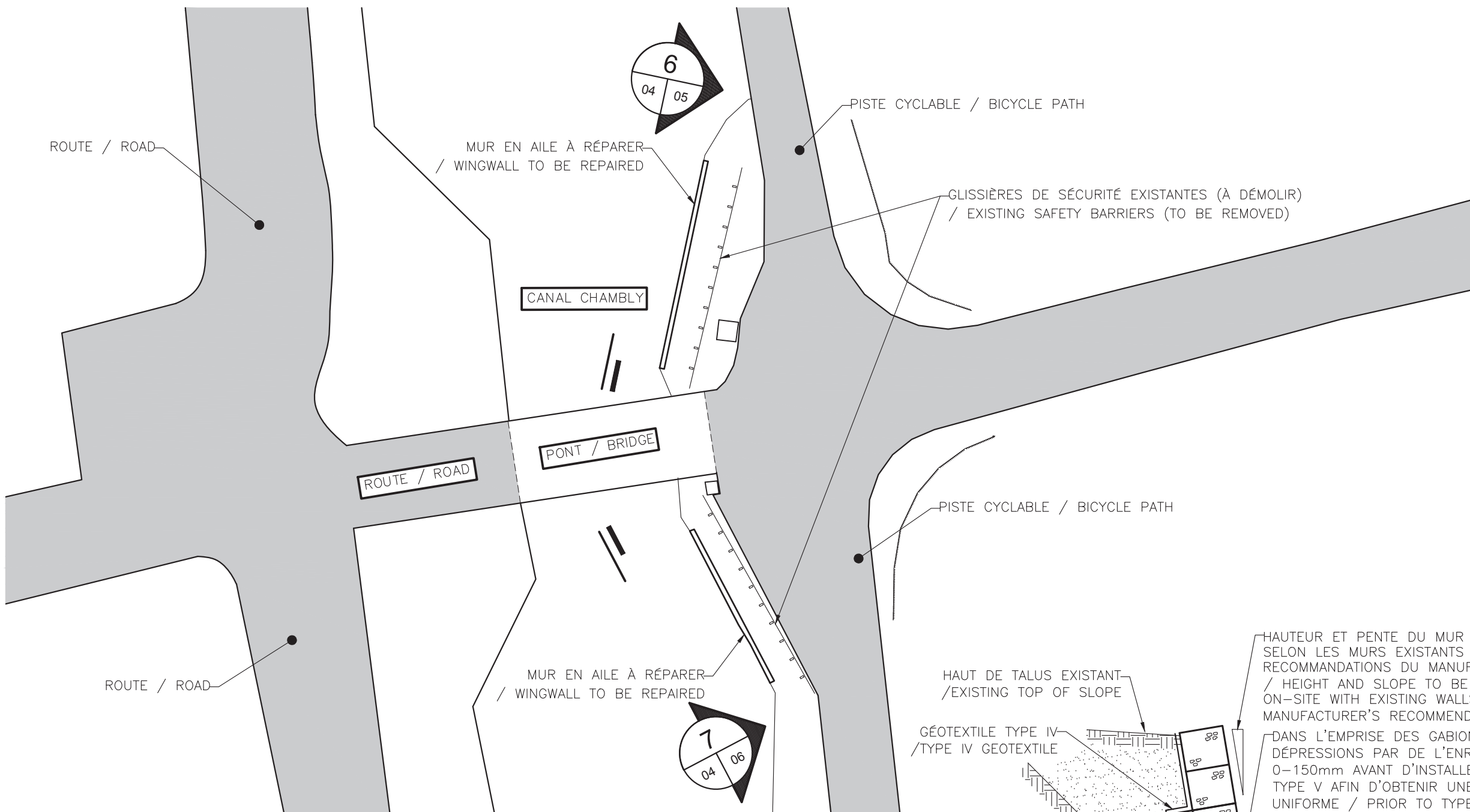
OPTION aménagement
225, De Saint-Vallier Est,
Québec (Québec) G1K 3P2
T : 418 640 0519
C : info@optionamenagement.com



CONÇU PAR / DESIGNED BY G.KERVÉGANT ing.
DESSINÉ PAR / DRAWN BY M.CHAUVETTE
APPROUVÉ PAR / APPROVED BY G.MURRIN ing.

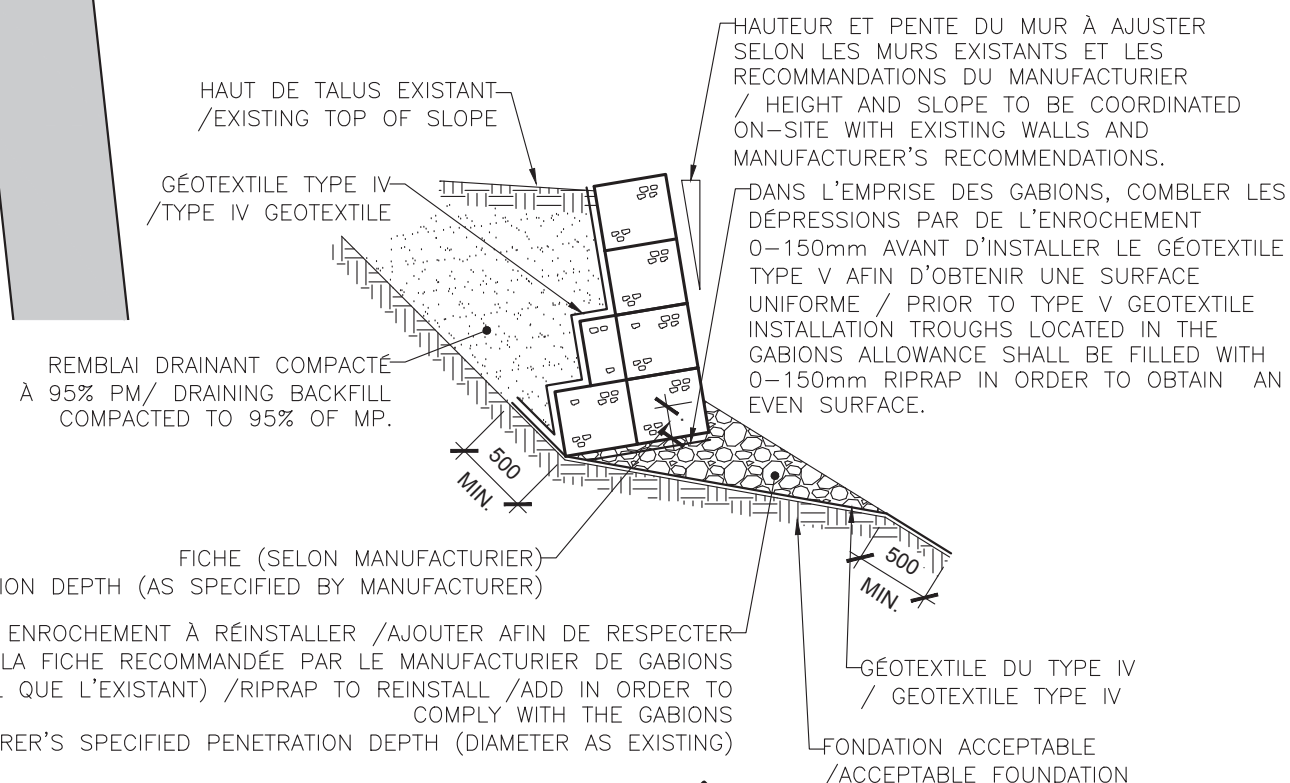
ÉCHELLE / INDIQUÉE DATE 2019-02-19 NO.DESSIN /
SCALE INDICATED DRAWING NO
PROJET NO. / L1464-S11229A S-03
PROJECT NO.

NE DOIT PAS SERVIR A LA CONSTRUCTION

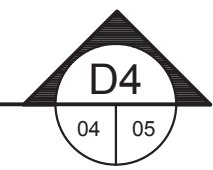


**PLAN VIEW
VUE EN PLAN**

ECH: 1:250



COUPE



ECH: 1:50

RÉV.	DATE	DESCRIPTION	PAR
0	19-08-01	POUR SOUMISSION	G.K.
RÉVISIONS			

SCEAUX / STAMP



TITRE DU PROJET / PROJECT TITLE

**SÉCURITÉ PISTE - L.H.N.C
DU CANAL-DE-CHAMBLY**

TITRE DU PLAN / PLAN TITLE

**SECTEUR 18 / ZONE 18
MUR EN AILE / WINGSWALL
RÉPARATION, DÉMOLITION / REPAIR, DEMOLITION
PLAN, COUPES / PLAN, SECTIONS**

OPTION aménagement
225, De Saint-Vallier Est,
Québec (Québec) G1K 3P2
T : 418 640 0519
C : info@optionamenagement.com



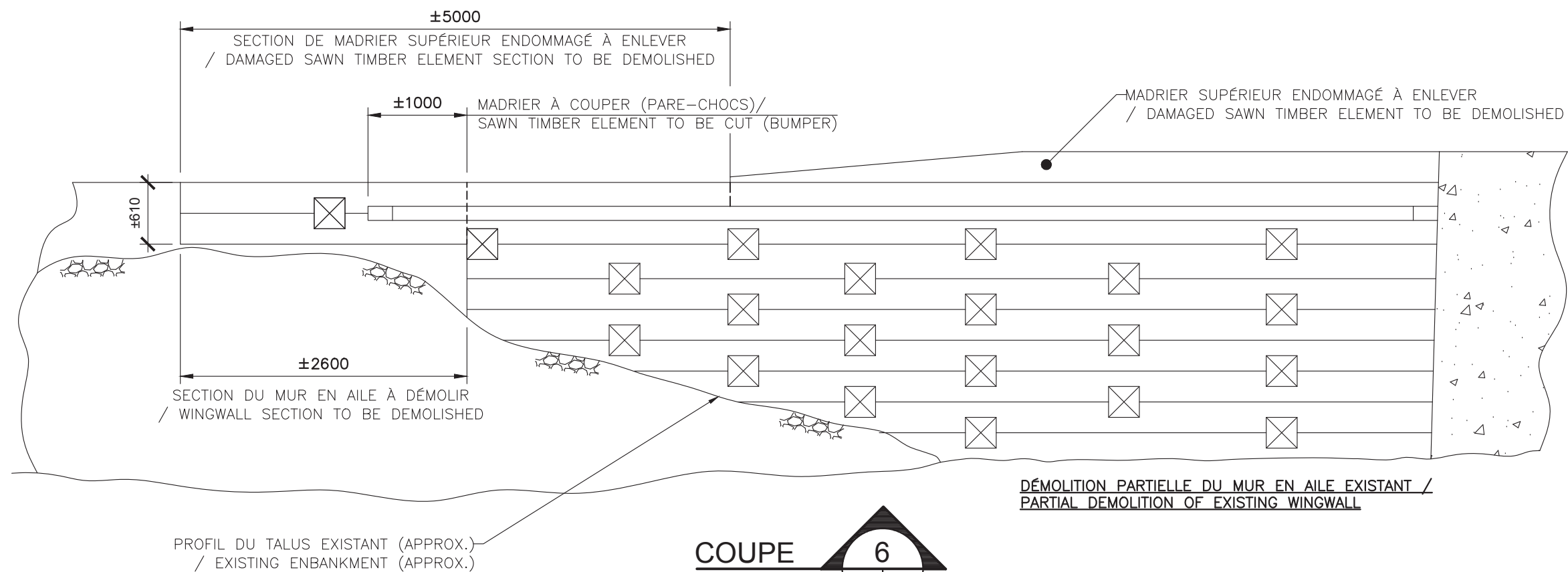
CONÇU PAR / DESIGNED BY G.KERVÉGANT ing.
DESSINÉ PAR / DRAWN BY V.ELEMENT
APPROUVÉ PAR / APPROVED BY G.MURRIN ing.

ÉCHELLE / INDIQUÉE DATE 2019-02-19 NO.DESSIN /
SCALE INDICATED DRAWING NO

PROJET NO. / L1464-S11229A
PROJECT NO.

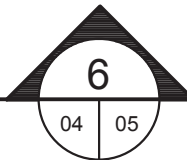
S-04

NE DOIT PAS SERVIR A LA CONSTRUCTION

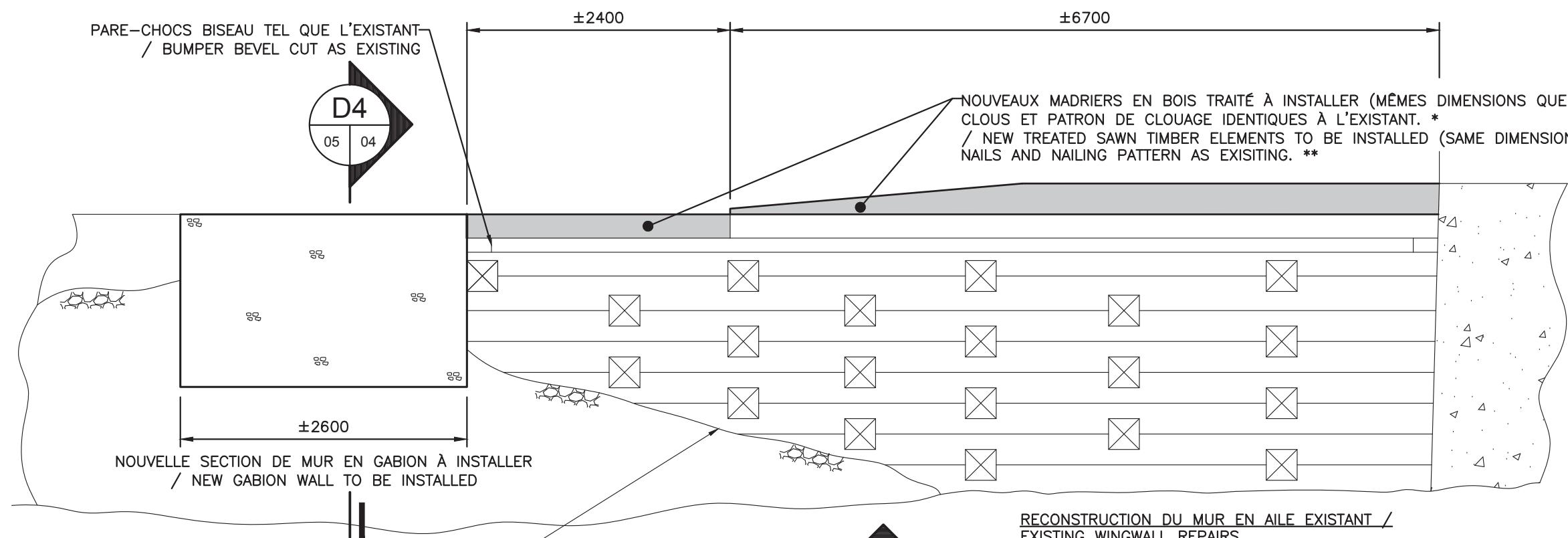
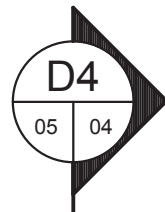


COUPE 6

ECH: 1:50

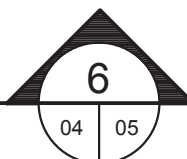


PARE-CHOCS BISEAU TEL QUE L'EXISTANT / BUMPER BEVEL CUT AS EXISTING



COUPE 6

ECH: 1:50



* POUR LES ÉLÉMENTS EN BOIS EXISTANTS COUPÉS AU CHANTIER, APPLIQUER UN TRAITEMENT (VOIR DEVIS)
 ** EXISTING TIMBER ELEMENTS CUT ON SITE TO BE TREATED (REFER TO CONTRACTING DOCUMENTS)

RÉV.	DATE	DESCRIPTION	PAR
0	19-08-01	POUR SOUMISSION	G.K.
RÉVISIONS			

SCEAUX / STAMP



TITRE DU PROJET / PROJECT TITLE

SÉCURITÉ PISTE - L.H.N.C DU CANAL-DE-CHAMBLY

TITRE DU PLAN / PLAN TITLE

**SECTEUR 18 / ZONE 18
 MUR EN AILE / WINGSWALL
 RÉPARATION, DÉMOLITION / REPAIR, DEMOLITION
 COUPES / SECTIONS**

OPTION aménagement
 225, De Saint-Vallier Est,
 Québec (Québec) G1K 3P2
 T : 418 640 0519
 C : info@optionamenagement.com



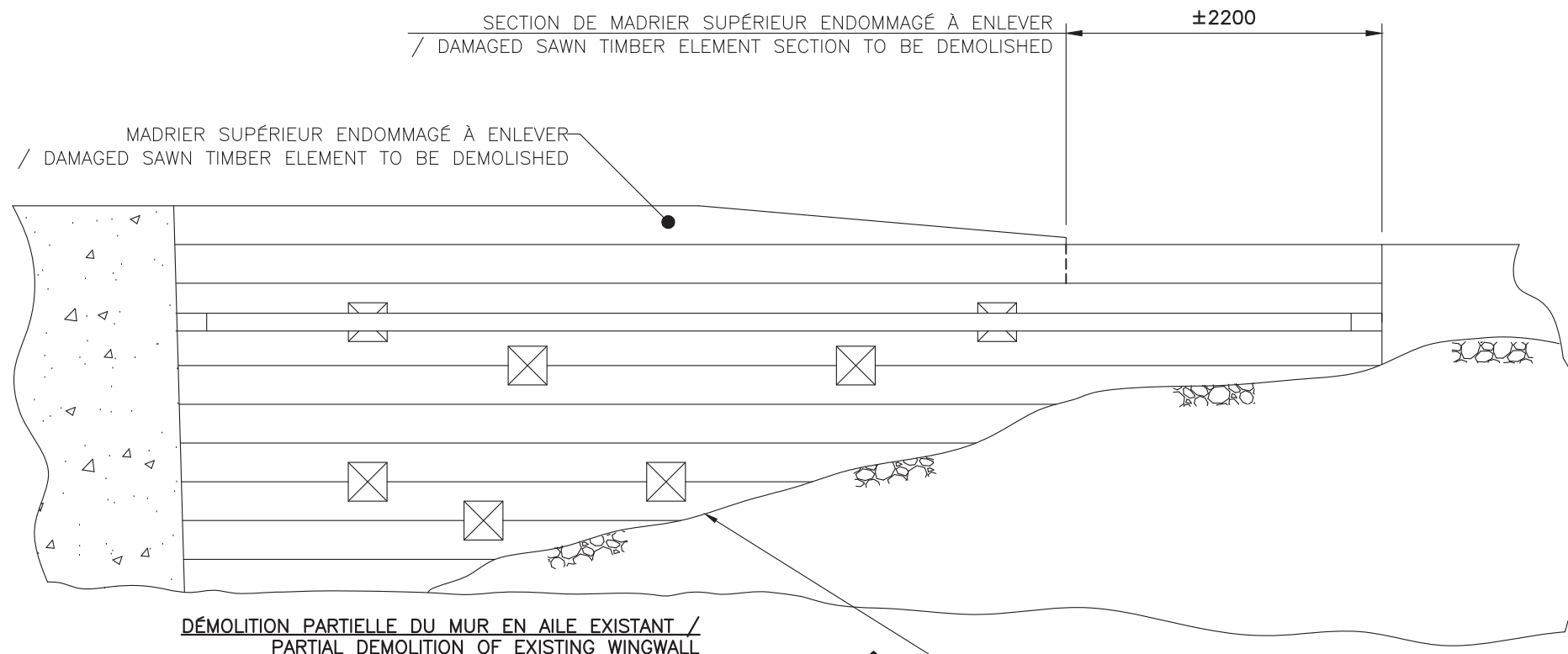
CONÇU PAR / DESIGNED BY G.KERVÉGANT ing.
 DESSINÉ PAR / DRAWN BY V.ELEMENT
 APPROUVÉ PAR / APPROVED BY G.MURRIN ing.

ÉCHELLE / INDIQUÉE DATE 2019-02-19 NO.DESSIN /
 SCALE INDICATED DRAWING NO

PROJET NO. / L1464-S11229A
 PROJECT NO.

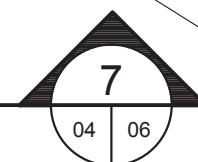
S-05

NE DOIT PAS SERVIR A LA CONSTRUCTION

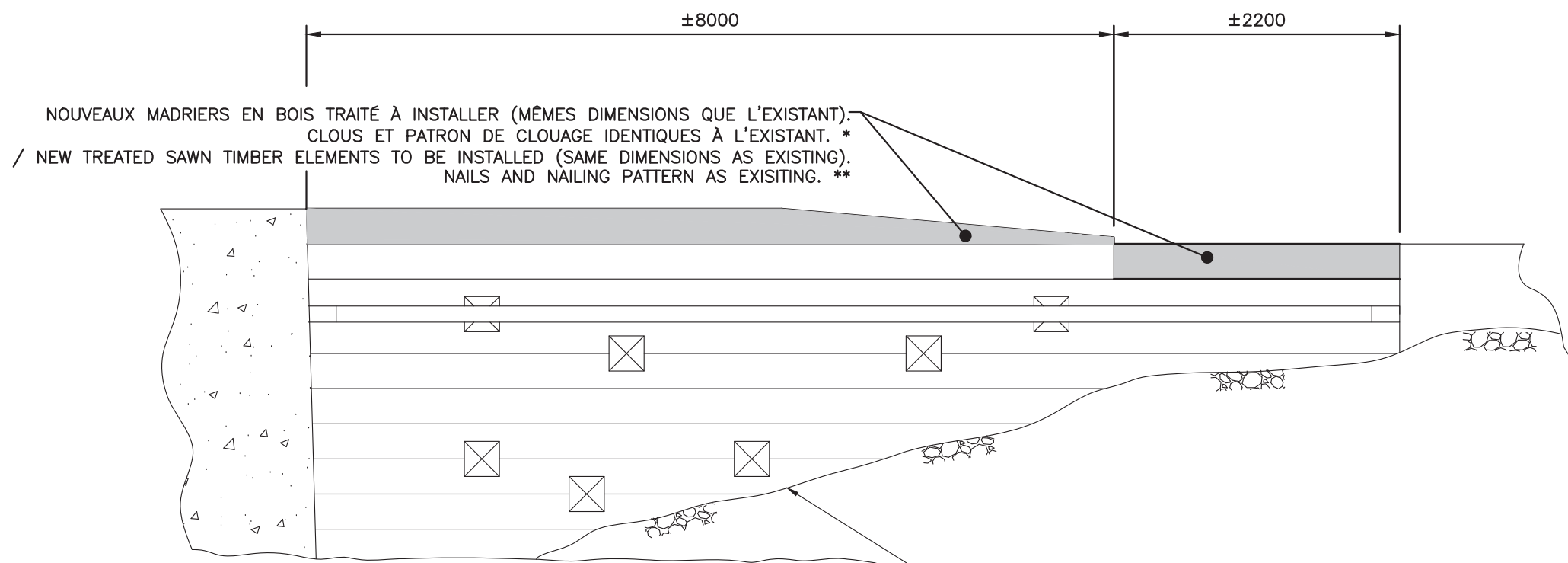


COUPE

ECH: 1:50

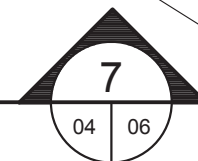


PROFIL DU TALUS EXISTANT (APPROX.) / EXISTING ENBANKMENT (APPROX.)



COUPE

ECH: 1:50



PROFIL DU TALUS EXISTANT (APPROX.) / EXISTING ENBANKMENT (APPROX.)

* POUR LES ÉLÉMENTS EN BOIS EXISTANTS COUPÉS AU CHANTIER, APPLIQUER UN TRAITEMENT (VOIR DEVIS)
 ** EXISTING TIMBER ELEMENTS CUT ON SITE TO BE TREATED (REFER TO CONTRACTING DOCUMENTS)

RÉV.	DATE	DESCRIPTION	PAR
0	19-08-01	POUR SOUMISSION	G.K.
RÉVISIONS			

SCEAUX / STAMP



TITRE DU PROJET / PROJECT TITLE

SÉCURITÉ PISTE - L.H.N.C DU CANAL-DE-CHAMBLY

TITRE DU PLAN / PLAN TITLE

**SECTEUR 18 / ZONE 18
 MUR EN AILE / WINGSWALL
 RÉPARATION, DÉMOLITION / REPAIR, DEMOLITION
 COUPES / SECTIONS**

OPTION aménagement
 225, De Saint-Vallier Est,
 Québec (Québec) G1K 3P2
 T : 418 640 0519
 C : info@optionamenagement.com



CONÇU PAR / DESIGNED BY G.KERVÉGANT ing.
 DESSINÉ PAR / DRAWN BY V.ELEMENT
 APPROUVÉ PAR / APPROVED BY G.MURRIN ing.

ÉCHELLE / INDIQUÉE DATE 2019-02-19 NO.DESSIN / DRAWING NO
 SCALE INDICATED
 PROJET NO. / L1464-S11229A S-06
 PROJECT NO. 6