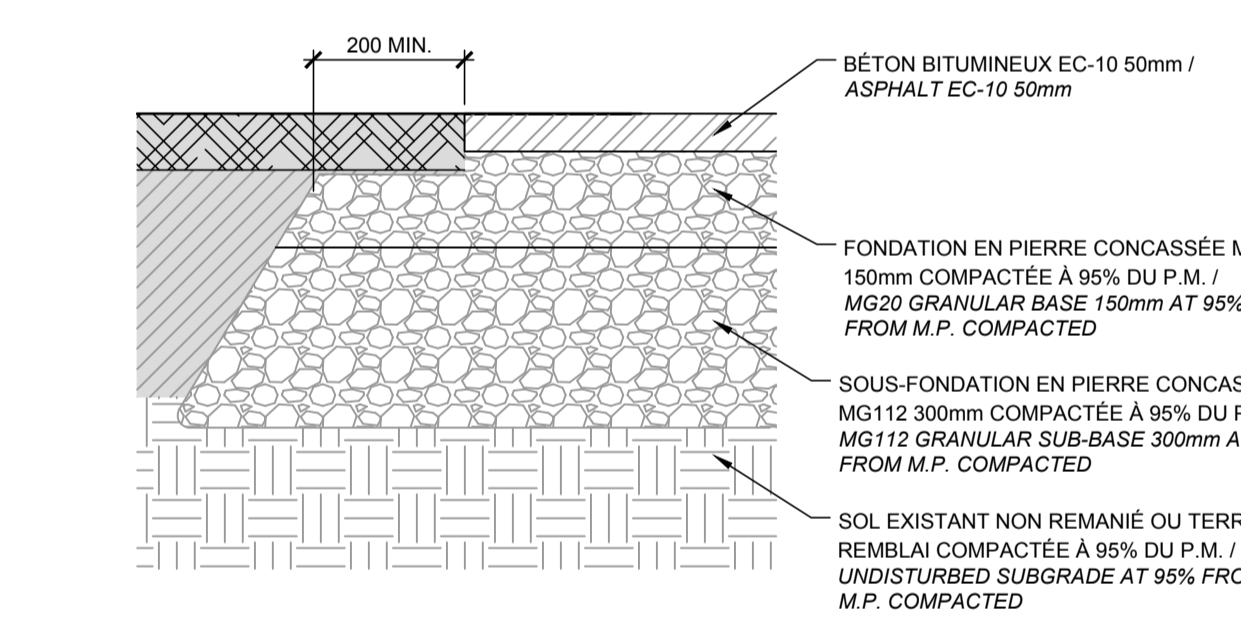
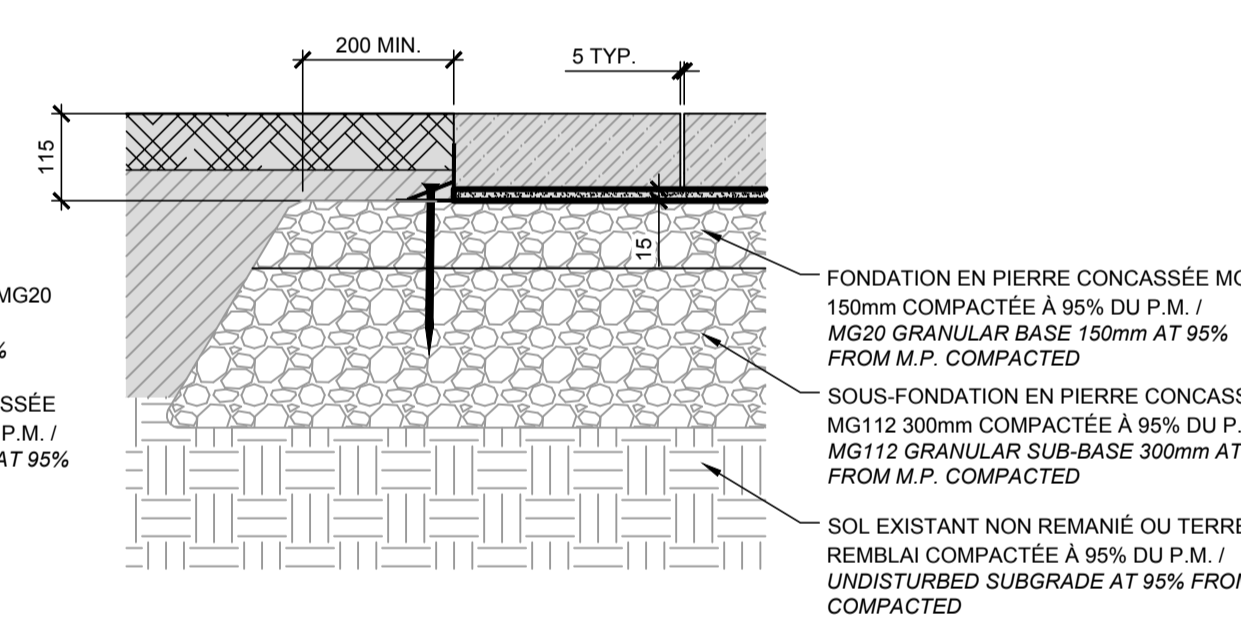
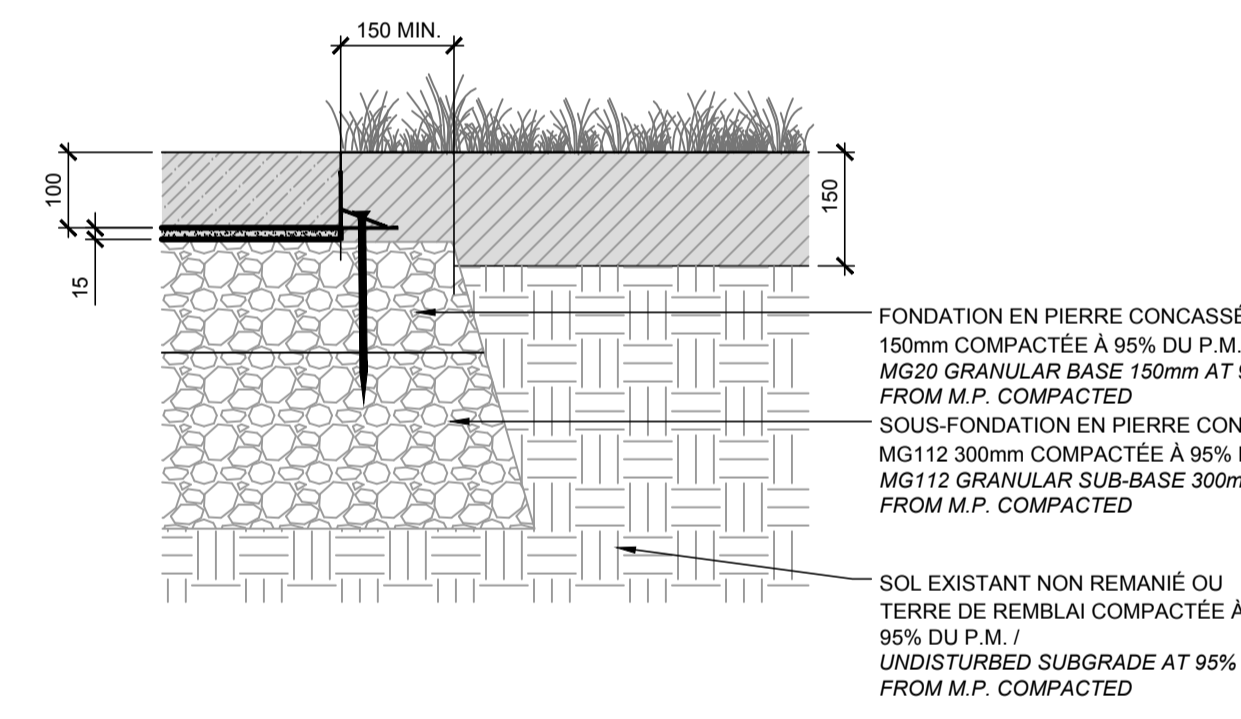


NOTE GÉNÉRALE :
RÉFÉRER AUX PLANS D'ARCHITECTURE DE PAYSAGE POUR TOUT LES ÉLÉMENTS QUI SONT MONTRÉS EN TEXTURE GRISÉE /
REFER TO LANDSCAPE ARCHITECTURE DRAWINGS FOR ALL GRAYED OUT ELEMENTS



01	EMIS POUR SOUMISSION ISSUED FOR TENDER	2018/11/09
----	---	------------

révisions revisions	description	date
A	no. du détail detail no.	
B	no de la feuille où détail exigé sheet no. where detail required	
C	no. de la feuille où détaillé sheet no. where detailed	

Projet **PARCS CANADA** / **PARKS CANADA**
LIEU HISTORIQUE NATIONAL DU CANAL-DE-LACHINE, MONTRÉAL, QUÉBEC
LACHINE CANAL NATIONAL HISTORIC SITE, MONTRÉAL, QUÉBEC
APPROCHES DE LA PASSERELLE SIR-GEORGE-ÉTIENNE-CARTIER
APPROCHES SIR GEORGE-ÉTIENNE-CARTIER FOOTBRIDGE

Dessin **CIVIL** / **CIVIL**

DÉTAILS DE CONSTRUCTION
CONSTRUCTION DETAILS

Conçu par SEVY TREMBLAY, ing.	Designed By (aaaa/mmm/jj)
Date	Drawn By GABRIEL LAURIN, tech.
Dessiné par	Approved By ADRIAN BARA, ing.
Date	Tender ERIC SAILLANT
Approuvé par	Project Manager
Soumission	Project no. 424-F-1
Administrateur de projets	Client 653793
No du projet	File name CL-18-222.C 02.dwg
APC	No de classement 11 / 16
PCA	Sheet no.

Z:\653793\4R ROAD DESIGN\05-FEUILLET\VOLET 1\CL-18-222.C 02.DWG

2018/11/06

