




## 9 Wing / 9<sup>e</sup> Escadre Gander

### CFHA Residential Housing Site Secteur de logement résidentiel de l'ALFC


*Legend / Légende*

SS


Housing Style / Style d'habitation




Church / Église




Playground / Terrain de jeu




School / École



Housing Service Centre /  
Centre de services de logement




Residential Housing Site /  
Secteur de logement résidentiel




Garage / Garage

#### No. of Bedrooms / Nbre. de chambres




2 bedrooms / chambres

(2)



3 bedrooms / chambres

(54)




4 bedrooms / chambres

(14)

#### Total RHUs in / Total ULR à Gander: 70\*

#### Total garages in / Total garages à Gander: 1

\*Excludes HSC Office Spaces  
Excluant les bureaux du CSL



#### Housing Site Location Emplacement du secteur d'habitation

This map is not a legal survey document and  
should be used for presentation purposes only.  
Cette carte n'est pas un document d'arpentage légal  
et ne devrait être utilisée que pour fin de représentation.

Produced in April 2019  
By CFHA - ITS /  
Produit en avril 2019  
Par l'ALFC - IST

075150300450600 m

Projection : NAD 1983, Universal Transverse Mercator, zone 21  
NAD 1983, Mercator transverse universelle, zone 21

Data sources  
Sources de données

- Department of National Defence  
Ministère de la Défense nationale  
- CFHA Unit information as of April 2, 2019  
Renseignements sur les unités tirés le 2 avril 2019  
- ESRI Imagery / Imagerie ESRI: Date unavailable /  
Date non disponible

