


CFB / BFC Borden

CFHA Residential Housing Site Secteur de logement résidentiel de l'ALFC


Legend / Légende

SS


Housing Style / Style d'habitation




Church / Église




Playground / Terrain de jeu




School / École




Water Park / Jeu d'eau



Housing Service Centre /
Centre de services de logement




Residential Housing Site /
Secteur de logement résidentiel




Garage / Garage

No. of Bedrooms / Nbre. de chambres




2 bedrooms / chambres

(108)



3 bedrooms / chambres

(388)

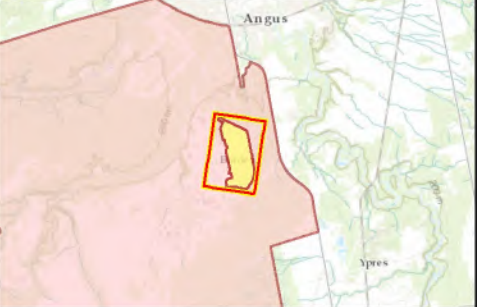


4 bedrooms / chambres

(167)

**Total RHUs in / Total ULR à
Borden: 663***

* Excludes HSC Office Spaces and garage
Excluant les bureaux du CSL et garage




**Housing Site Location
Emplacement du secteur d'habitation**

This map is not a legal survey document and
should be used for presentation purposes only.
Cette carte n'est pas un document d'arpentage légal
et ne devrait être utilisée que pour fin de représentation.

Produced in April 2019
By CFHA - ITS /
Produit en avril 2019
Par l'ALFC - IST

050100200300400500 m

Projection : NAD 1983, Universal Transverse Mercator, zone 17
NAD 1983, Mercator transverse universelle, zone 17



Data sources
Sources de données

- DMTI (Canmap)
- Department of National Defence
Ministère de la Défense nationale
- CFHA Unit information as of April 2, 2019
Renseignements sur les unités tirés le 2 avril 2019
- ESRI Imagery / Imagerie ESRI: Date unavailable /
Date non disponible

