

BS 2 Div C / 2 CDSB
Valcartier


Secteur de logement résidentiel
de l'ALFC


CFHA Residential Housing Site


Légende / Legend


SS


Style d'habitation / Housing Style


 Église / Church


 Hôpital / Hospital


 Terrain de jeu / Playground


 École / School


 Parc de planche à roulettes / Skateboard Park


 Patinoire / Skating Rink






 Piscine / Swimming Pool

 Centre de services de logement / Housing Service Centre

 Logement entièrement accès facile / Fully Barrier Free Access Unit

 Secteur de logement résidentiel / Residential Housing Site

 Garage / Garage

Nbre. de chambres / No. of Bedrooms	
	2 chambres / bedrooms (164)
	3 chambres / bedrooms (402)
	4 chambres / bedrooms (143)
	5 chambres / bedrooms (1)
	6 chambres / bedrooms (1)

Total ULR à / Total RHUs at
Valcartier: 711*

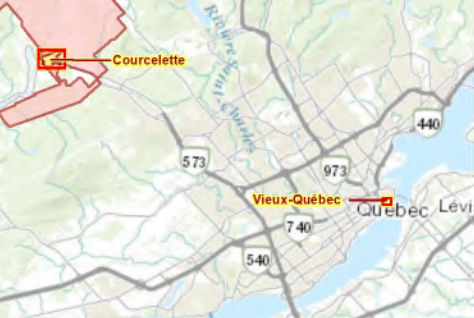
Courcellette: 702 Vieux-Québec: 9

Total garages à / Total garages in
Valcartier: 163

Courcellette: 160 Vieux-Québec: 3

* Excluant les logements d'urgence et les bureaux du CSL
Excludes emergency houses and HSC Office Spaces

Nombre d'unités patrimoniales /
Number of Heritage Units: 9



Emplacement du secteur d'habitation
Housing Site Location

Cette carte n'est pas un document d'arpentage légal
et ne devrait être utilisée que pour fin de représentation.
This map is not a legal survey document and
should be used for presentation purposes only.

Produced in April 2019
By CFHA - ITS /
Produit en avril 2019
Par l'ALFC - IST

0 50 100 200 300 400 500 m

Projection : NAD 1983, Mercator transverse universelle, zone 19
 NAD 1983, Universal Transverse Mercator, zone 19

Sources de données
Data sources

- DMTI (Canmap)
- Ministère de la Défense nationale
Department of National Defence
- Renseignements sur les unités tirés le 2 avril 2019
CFHA Unit information as of April 2, 2019
- ESRI Imagery / Imagerie ESRI: Date unavailable /
Date non disponible

