

NATIONAL CAPITAL COMMISSION  
COMMISSION DE LA CAPITALE NATIONALE

**Invitation to Tender - Appel d'offres**

**Part II: Maps  
Partie II: Cartes**

***Greenbelt Lands Maintenance  
Management Services***

***Services de gestion de l'entretien  
des terrains de la ceinture de verdure***

**April 1, 2020 - March 31, 2025  
1, Avril 2020 - 31, Mars 2025**

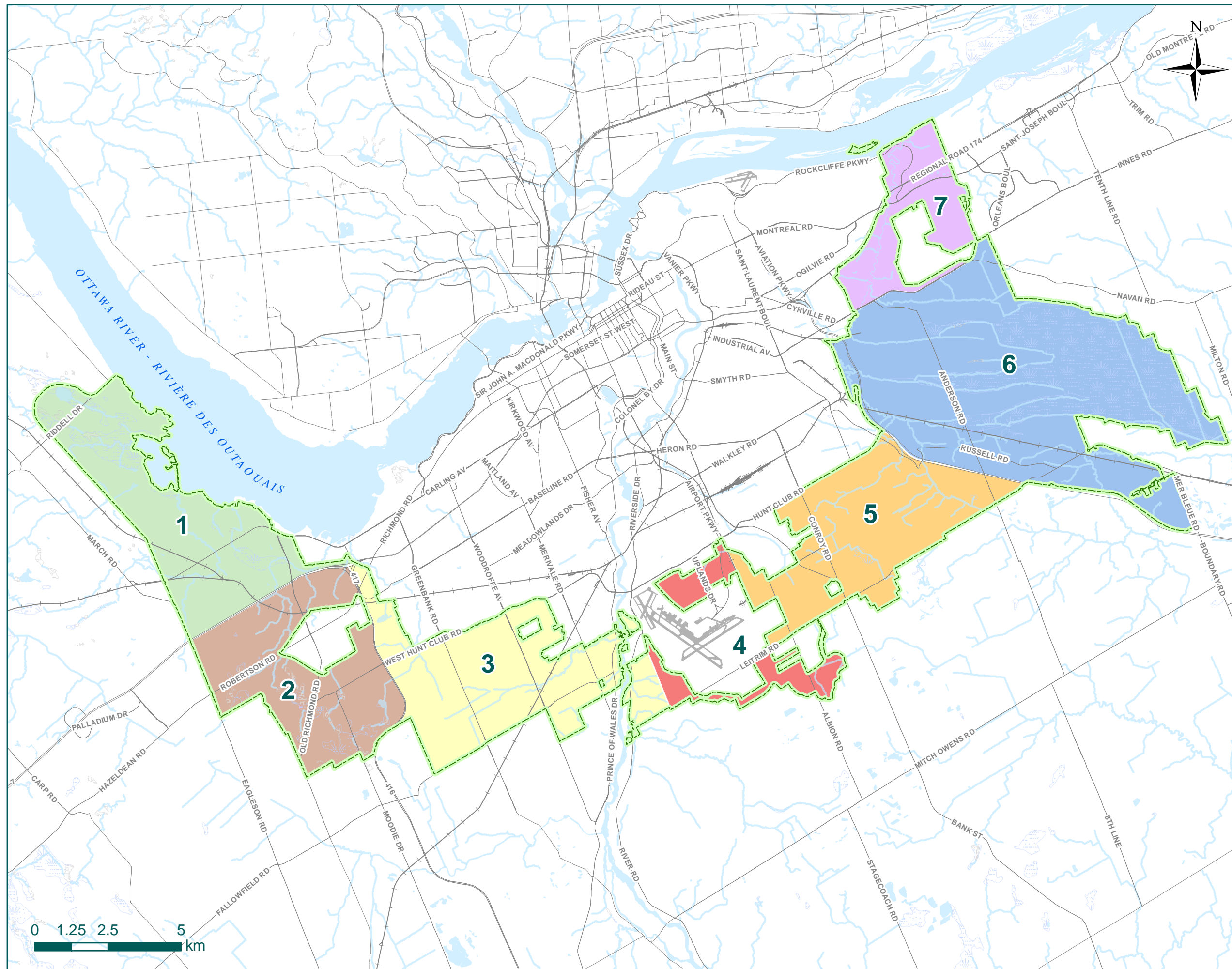


**NCC Greenbelt:  
Maintenance Sectors**

**Ceinture de verdure de la CCN:  
Secteurs d'entretien**

11 Oct 2019

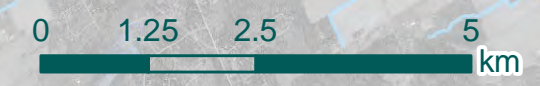
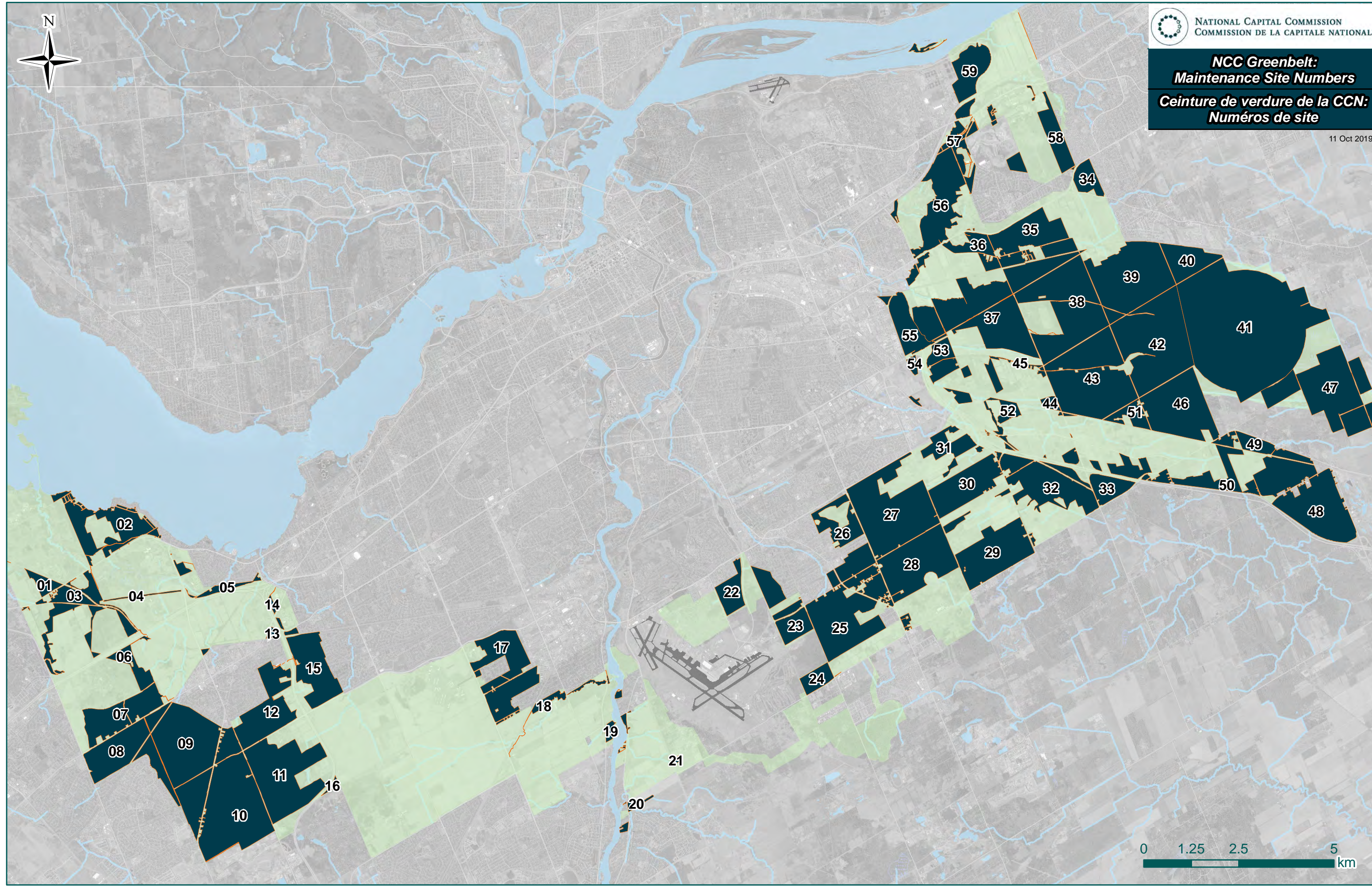
-  1 - Shirleys Bay Sector  
1 - Secteur de la baie Shirleys
-  2 - Stony Swamp Sector  
2 - Secteur du marécage rocailleux
-  3 - Southern Farm & Pinhey Forest Sector  
3 - Secteur agricole du sud et la forêt Pinhey
-  4 - International Airport Sector  
4 - Secteur de l'aéroport international
-  5 - Pine Grove Sector  
5 - Secteur de la Pinède
-  6 - Mer Bleue Sector  
6 - Secteur de la Mer Bleue
-  7 - Green's Creek Sector  
7 - Secteur du ruisseau de Green
-  Greenbelt Limits  
Limites de la ceinture-de-verdure

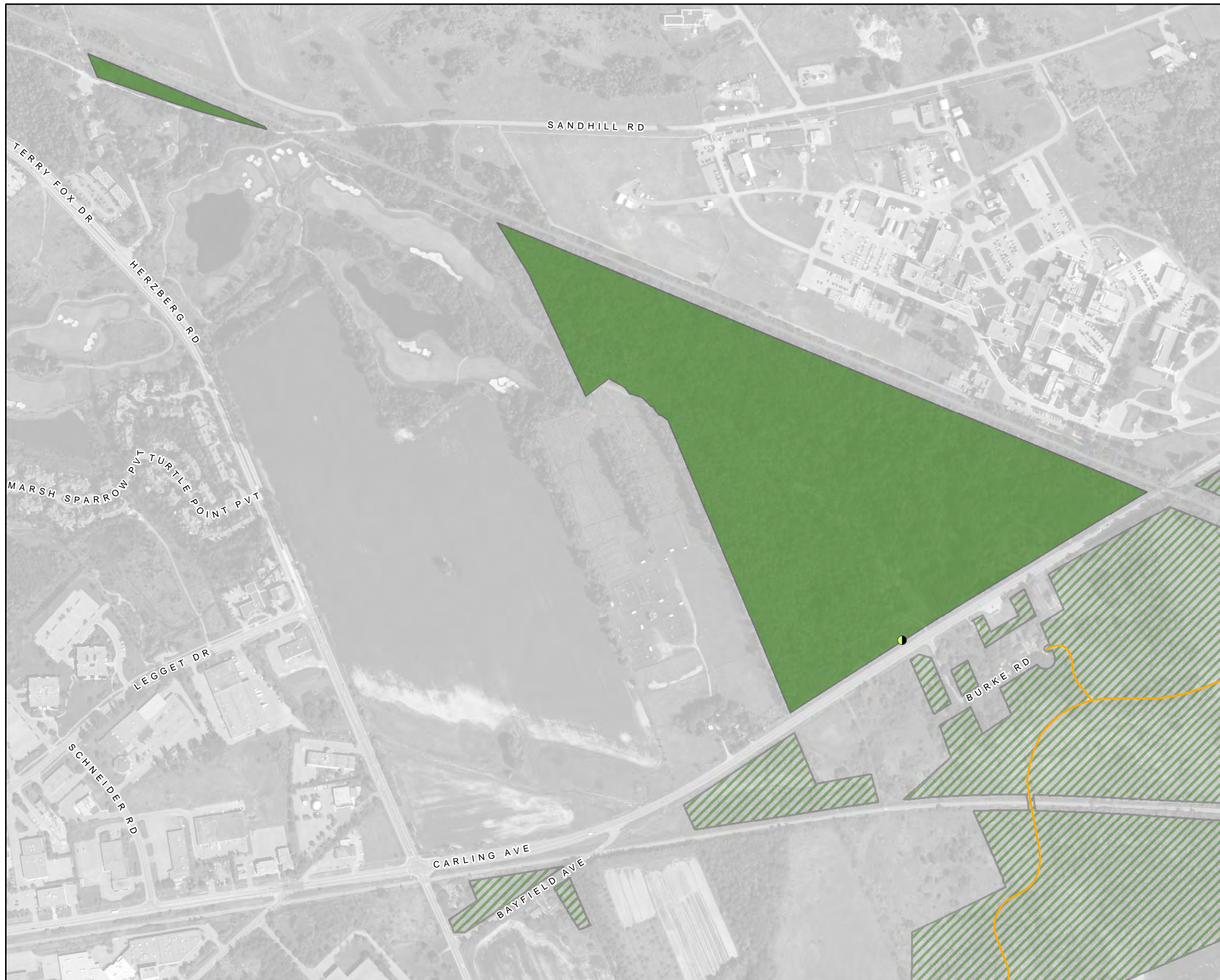




**NCC Greenbelt:  
Maintenance Site Numbers**  
**Ceinture de verdure de la CCN:  
Numéros de site**

11 Oct 2019





<b>Civil Assets</b> <b>Biens Civil</b>		01
<b>NCC Greenbelt Maintenance</b> <b>Entretien de la ceinture de verdure CCN</b>		
<b>Sector Number</b> Numéro de secteur	<b>Map Number</b> Numéro de carte	<b>Date:</b> 27 Sep 2019
01	01 of 59	<b>Scale</b> Échelle: 1:6,000
<p><b>NCC Parking</b> Stationnement de la CCN</p> <p><b>Other items</b> Autres éléments</p> <p>★ Cultural Asset Biens Culturels</p> <p><b>Fixtures</b> Biens civils</p> <ul style="list-style-type: none"> <li> Bollard Butoir</li> <li> Gate Barrière</li> <li> Culvert Ponceau</li> </ul> <p><b>Furniture</b> Mobilier</p> <ul style="list-style-type: none"> <li> Bench Banc</li> <li> Waste Receptacle Poubelle</li> <li> Picnic Table Table à pique-nique</li> </ul> <p><b>Signage</b> Signalisation</p> <ul style="list-style-type: none"> <li> Bulletin Board Babillard</li> <li> Waypoint Point de repère</li> </ul> <p><b>Structures</b> Structures</p> <ul style="list-style-type: none"> <li> Shelter Abri</li> <li> Fencing Clôture</li> <li> Bridge Pont</li> <li> Boardwalk Promenade</li> </ul> <p><b>Recreational Paths and Trails</b> Sentiers récréatif</p> <ul style="list-style-type: none"> <li> Pathway Sentier</li> <li> Trail Piste</li> <li> Forrest Access Road Route d'accès en forêt</li> <li> Other trails (No maintenance) Autres sentiers (Pas D'entretien)</li> </ul> <p><b>Maintenance Site</b> Site de maintenance</p> <ul style="list-style-type: none"> <li> Maintenance Site Site de maintenance</li> <li> Adjacent Maintenance Site Site de maintenance adjacent</li> </ul>		
<b>NATIONAL CAPITAL COMMISSION</b> <b>COMMISSION DE LA CAPITALE NATIONALE</b>		

Sector Number Numéro de secteur	Map Number Numéro de carte	Date: 27 Sep 2019
01	02 of 59	Scale Échelle: 1:9,500



**P** NCC Parking  
Stationnement de la CCN

**Other items**  
Autres éléments

★ Cultural Asset  
Biens Culturels

**Fixtures**  
Biens civils

- Bollard  
Butoir
- Gate  
Barrière
- ▲ Culvert  
Ponceau

**Furniture**  
Mobilier

- Bench  
Banc
- Waste Receptacle  
Poubelle
- Picnic Table  
Table à pique-nique

**Signage**  
Signalisation

- ◆ Bulletin Board  
Babillard
- Waypoint  
Point de repère

**Structures**  
Structures

- Shelter  
Abri
- Fencing  
Clôture
- Bridge  
Pont
- Boardwalk  
Promenade

**Recreational Paths and Trails**  
Sentiers récréatif

- Pathway  
Sentier
- Trail  
Piste
- ..... Forrest Access Road  
Route d'accès en forêt
- Other trails (No maintenance)  
Autres sentiers (Pas D'entretien)

**Maintenance Site**  
Site de maintenance

- Maintenance Site  
Site de maintenance
- ▨ Adjacent Maintenance Site  
Site de maintenance adjacent







<b>Sector Number</b> Numéro de secteur	<b>Map Number</b> Numéro de carte	<b>Date:</b> 27 Sep 2019
<b>01</b>	<b>04 of 59</b>	<b>Scale</b> Échelle: 1:8,500



**P** NCC Parking  
Stationnement de la CCN

**Other items**  
**Autres éléments**

★ Cultural Asset  
Biens Culturels

**Fixtures**  
**Biens civils**

- Bollard  
Butoir
- Gate  
Barrière
- ▲ Culvert  
Ponceau

**Furniture**  
**Mobilier**

- Bench  
Banc
- Waste Receptacle  
Poubelle
- Picnic Table  
Table à pique-nique

**Signage**  
**Signalisation**

- ◆ Bulletin Board  
Babillard
- Waypoint  
Point de repère

**Structures**  
**Structures**

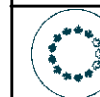
- Shelter  
Abri
- Fencing  
Clôture
- Bridge  
Pont
- Boardwalk  
Promenade

**Recreational Paths and Trails**  
**Sentiers récréatif**

- Pathway  
Sentier
- Trail  
Piste
- ⋯ Forrest Access Road  
Route d'accès en forêt
- Other trails (No maintenance)  
Autres sentiers (Pas D'entretien)

**Maintenance Site**  
**Site de maintenance**

- Maintenance Site  
Site de maintenance
- ▨ Adjacent Maintenance Site  
Site de maintenance adjacent



Sector Number  
Numéro de secteur

01

Map Number  
Numéro de carte

05 of 59

Date:  
27 Sep 2019

Scale  
Échelle:  
1:8,000



NCC Parking  
Stationnement de la CCN

**Other items**  
Autres éléments

Cultural Asset  
Biens Culturels

**Fixtures**  
Biens civils

Bollard  
Butoir

Gate  
Barrière

Culvert  
Ponceau

**Furniture**  
Mobilier

Bench  
Banc

Waste Receptacle  
Poubelle

Picnic Table  
Table à pique-nique

**Signage**  
Signalisation

Bulletin Board  
Babillard

Waypoint  
Point de repère

**Structures**  
Structures

Shelter  
Abri

Fencing  
Clôture

Bridge  
Pont

Boardwalk  
Promenade

**Recreational Paths and Trails**  
Sentiers récréatif

Pathway  
Sentier

Trail  
Piste

Forrest Access Road  
Route d'accès en forêt

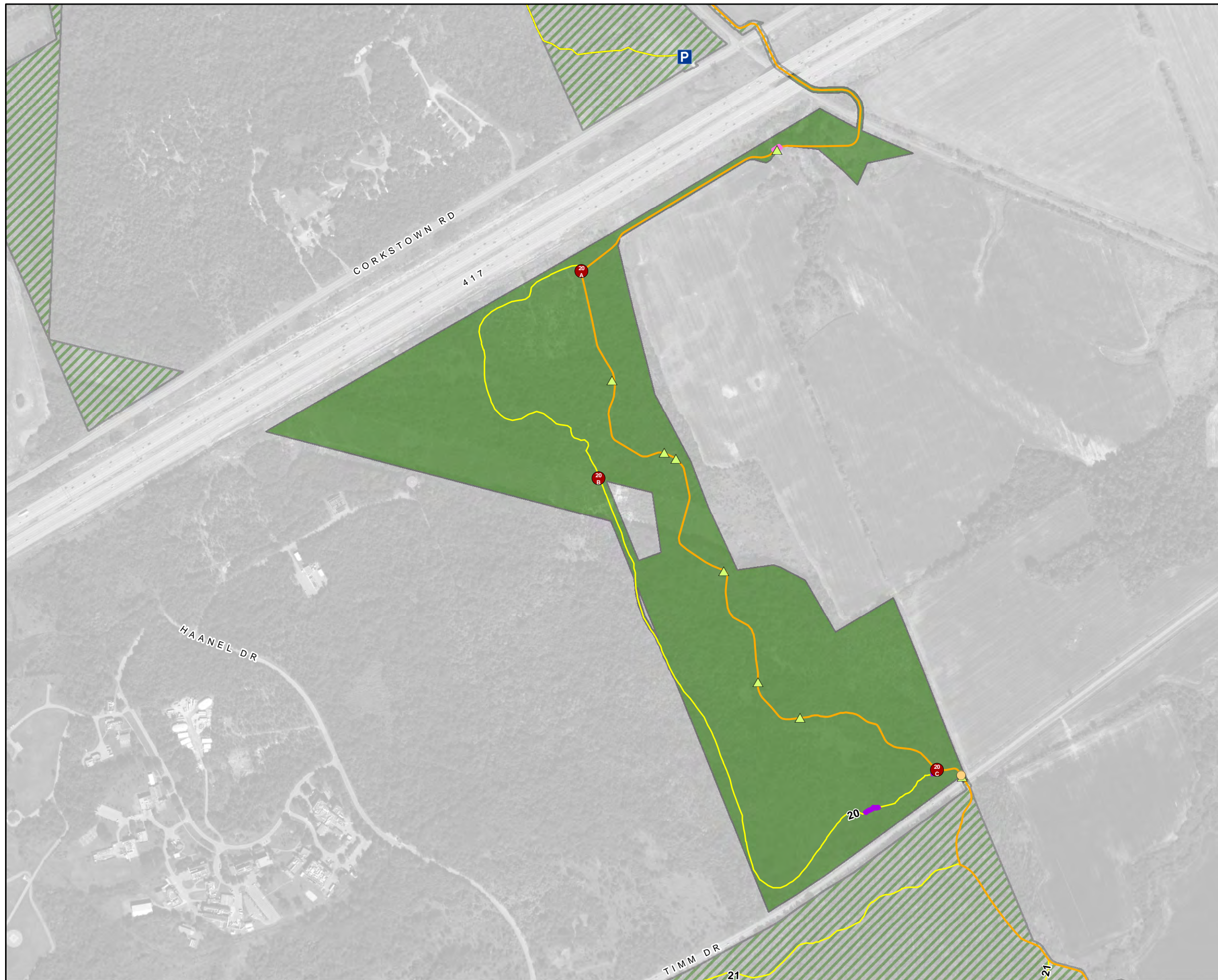
Other trails (No maintenance)  
Autres sentiers (Pas D'entretien)

Maintenance Site  
Site de maintenance

Adjacent Maintenance Site  
Site de maintenance adjacent

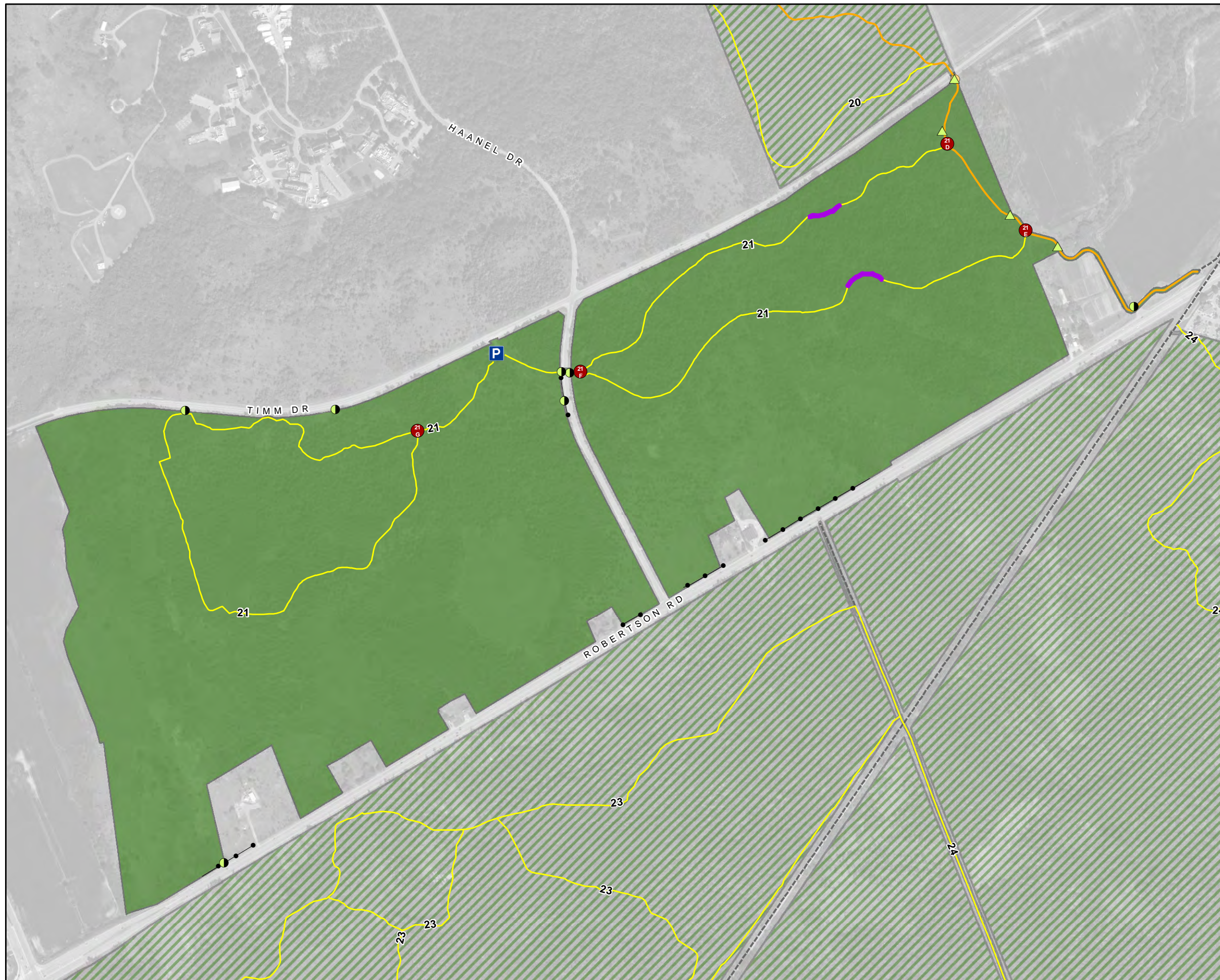






<b>Civil Assets</b> <b>Biens Civil</b>		06
<b>NCC Greenbelt Maintenance</b> <b>Entretien de la ceinture de verdure CCN</b>		
<b>Sector Number</b> Numéro de secteur	<b>Map Number</b> Numéro de carte	<b>Date:</b> 27 Sep 2019
02	06 of 59	<b>Scale</b> Échelle: 1:7,000
<p><b>P</b> NCC Parking Stationnement de la CCN</p> <p><b>Other items</b> Autres éléments</p> <p>★ Cultural Asset Biens Culturels</p> <p><b>Fixtures</b> Biens civils</p> <ul style="list-style-type: none"> <li> Bollard Butoir</li> <li> Gate Barrière</li> <li> Culvert Ponceau</li> </ul> <p><b>Furniture</b> Mobilier</p> <ul style="list-style-type: none"> <li> Bench Banc</li> <li> Waste Receptacle Poubelle</li> <li> Picnic Table Table à pique-nique</li> </ul> <p><b>Signage</b> Signalisation</p> <ul style="list-style-type: none"> <li> Bulletin Board Babillard</li> <li> Waypoint Point de repère</li> </ul> <p><b>Structures</b> Structures</p> <ul style="list-style-type: none"> <li> Shelter Abri</li> <li> Fencing Clôture</li> <li> Bridge Pont</li> <li> Boardwalk Promenade</li> </ul> <p><b>Recreational Paths and Trails</b> Sentiers récréatif</p> <ul style="list-style-type: none"> <li> Pathway Sentier</li> <li> Trail Piste</li> <li> Forrest Access Road Route d'accès en forêt</li> <li> Other trails (No maintenance) Autres sentiers (Pas D'entretien)</li> </ul> <p><b>Maintenance Site</b> Site de maintenance</p> <ul style="list-style-type: none"> <li> Maintenance Site Site de maintenance</li> <li> Adjacent Maintenance Site Site de maintenance adjacent</li> </ul>		
<b>NATIONAL CAPITAL COMMISSION</b> <b>COMMISSION DE LA CAPITALE NATIONALE</b>		

Sector Number Numéro de secteur	Map Number Numéro de carte	Date: 27 Sep 2019
02	07 of 59	Scale Échelle: 1:8,000



**P** NCC Parking  
Stationnement de la CCN

**Other items  
Autres éléments**

**★** Cultural Asset  
Biens Culturels

**Fixtures  
Biens civils**

- Bollard  
Butoir
- Gate  
Barrière
- Culvert  
Ponceau

**Furniture  
Mobilier**

- Bench  
Banc
- Waste Receptacle  
Poubelle
- Picnic Table  
Table à pique-nique

**Signage  
Signalisation**

- Bulletin Board  
Babillard
- Waypoint  
Point de repère

**Structures  
Structures**


- Shelter  
Abri
- Fencing  
Clôture
- Bridge  
Pont
- Boardwalk  
Promenade

**Recreational Paths and Trails  
Sentiers récréatif**

- Pathway  
Sentier
- Trail  
Piste
- Forrest Access Road  
Route d'accès en forêt
- Other trails (No maintenance)  
Autres sentiers (Pas d'entretien)

**Maintenance Site  
Site de maintenance**

- Maintenance Site  
Site de maintenance
- Adjacent Maintenance Site  
Site de maintenance adjacent



Sector Number Numéro de secteur	Map Number Numéro de carte	Date: 27 Sep 2019
<b>02</b>	<b>08 of 59</b>	Scale Échelle: 1:10,000



**P** NCC Parking  
Stationnement de la CCN

**Other items**  
Autres éléments

★ Cultural Asset  
Biens Culturels

**Fixtures**  
Biens civils

- Bollard  
Butoir
- Gate  
Barrière
- ▲ Culvert  
Ponceau

**Furniture**  
Mobilier

- Bench  
Banc
- Waste Receptacle  
Poubelle
- Picnic Table  
Table à pique-nique

**Signage**  
Signalisation

- ◆ Bulletin Board  
Babillard
- Waypoint  
Point de repère

**Structures**  
Structures


- Shelter  
Abri
- Fencing  
Clôture
- Bridge  
Pont
- Boardwalk  
Promenade

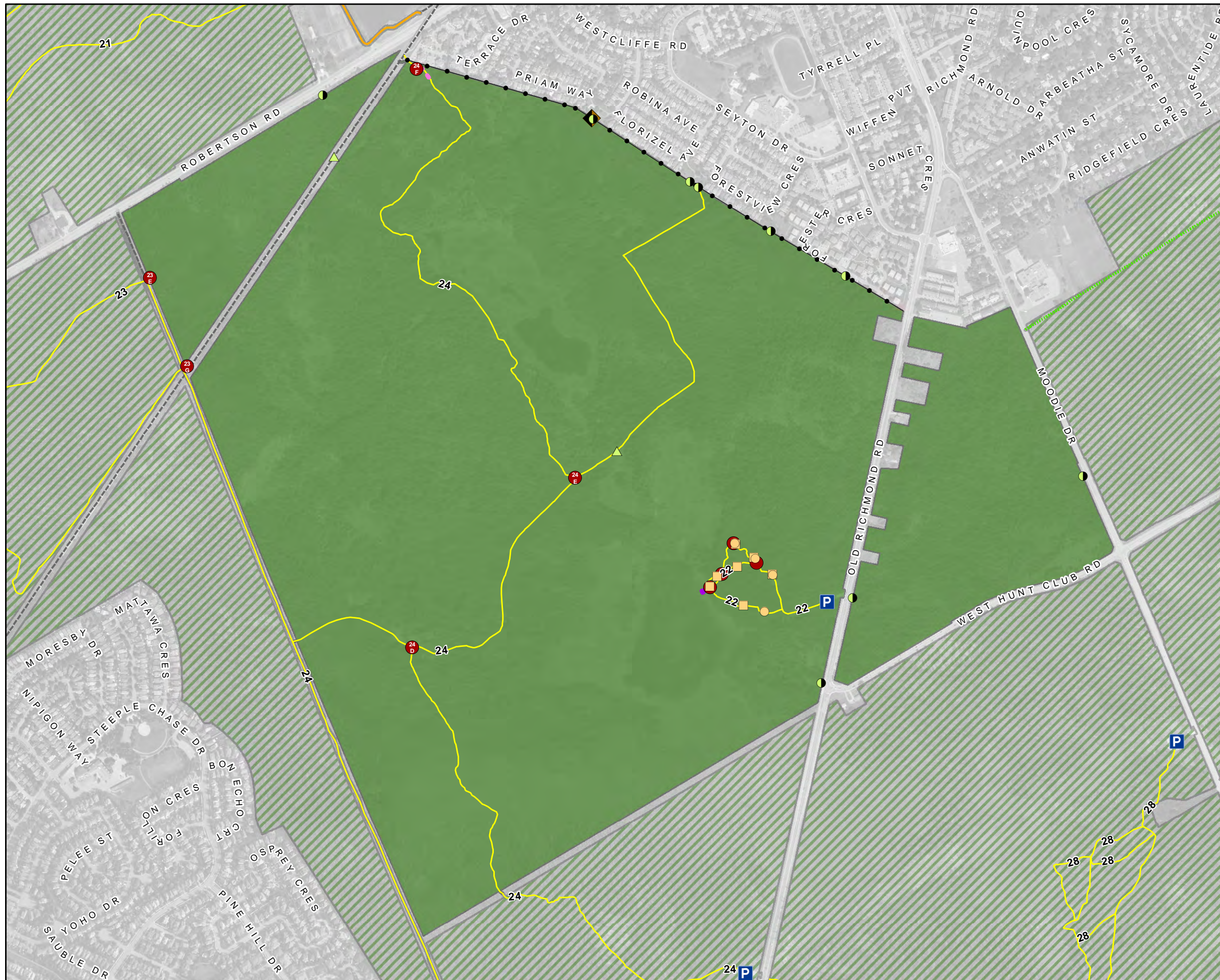
**Recreational Paths and Trails**  
Sentiers récréatif

- Pathway  
Sentier
- Trail  
Piste
- ⋯ Forrest Access Road  
Route d'accès en forêt
- Other trails (No maintenance)  
Autres sentiers (Pas d'entretien)

**Maintenance Site**  
Site de maintenance

- Maintenance Site  
Site de maintenance
- ▨ Adjacent Maintenance Site  
Site de maintenance adjacent





<b>Civil Assets</b> <b>Biens Civil</b>		09
<b>NCC Greenbelt Maintenance</b> <b>Entretien de la ceinture de verdure CCN</b>		
<b>Sector Number</b> Numéro de secteur	<b>Map Number</b> Numéro de carte	<b>Date:</b> 27 Sep 2019
02	09 of 59	<b>Scale</b> Échelle: 1:10,000
<p><b>NCC Parking</b> Stationnement de la CCN</p> <p><b>Other items</b> Autres éléments</p> <ul style="list-style-type: none"> <li><span style="color: red;">★</span> Cultural Asset Biens Culturels</li> </ul> <p><b>Fixtures</b> Biens civils</p> <ul style="list-style-type: none"> <li><span style="color: orange;">●</span> Bollard Butoir</li> <li><span style="color: green;">●</span> Gate Barrière</li> <li><span style="color: green;">▲</span> Culvert Ponceau</li> </ul> <p><b>Furniture</b> Mobilier</p> <ul style="list-style-type: none"> <li><span style="color: orange;">■</span> Bench Banc</li> <li><span style="color: green;">■</span> Waste Receptacle Poubelle</li> <li><span style="color: red;">●</span> Picnic Table Table à pique-nique</li> </ul> <p><b>Signage</b> Signalisation</p> <ul style="list-style-type: none"> <li><span style="color: black;">◆</span> Bulletin Board Babillard</li> <li><span style="color: red;">●</span> Waypoint Point de repère</li> </ul> <p><b>Structures</b> Structures</p> <ul style="list-style-type: none"> <li><span style="border: 1px solid black; display: inline-block; width: 10px; height: 10px;"></span> Shelter Abri</li> <li><span style="color: black;">●—●</span> Fencing Clôture</li> <li><span style="background-color: pink; width: 10px; height: 10px; display: inline-block;"></span> Bridge Pont</li> <li><span style="background-color: purple; width: 10px; height: 10px; display: inline-block;"></span> Boardwalk Promenade</li> </ul> <p><b>Recreational Paths and Trails</b> Sentiers récréatif</p> <ul style="list-style-type: none"> <li><span style="color: orange;">—</span> Pathway Sentier</li> <li><span style="color: yellow;">—</span> Trail Piste</li> <li><span style="color: green;">- - - - -</span> Forrest Access Road Route d'accès en forêt</li> <li><span style="color: grey;">- - - - -</span> Other trails (No maintenance) Autres sentiers (Pas D'entretien)</li> </ul> <p><b>Maintenance Site</b> Site de maintenance</p> <ul style="list-style-type: none"> <li><span style="background-color: green; width: 10px; height: 10px; display: inline-block;"></span> Maintenance Site Site de maintenance</li> <li><span style="background-color: green; border: 1px dashed black; width: 10px; height: 10px; display: inline-block;"></span> Adjacent Maintenance Site Site de maintenance adjacent</li> </ul>		
<b>NATIONAL CAPITAL COMMISSION</b> <b>COMMISSION DE LA CAPITALE NATIONALE</b>		

Sector Number Numéro de secteur	Map Number Numéro de carte	Date: 27 Sep 2019
<b>02</b>	<b>10 of 59</b>	Scale Échelle: 1:12,000



**P** NCC Parking  
Stationnement de la CCN

**Other items  
Autres éléments**

★ Cultural Asset  
Biens Culturels

**Fixtures  
Biens civils**

○ Bollard  
Butoir

● Gate  
Barrière

▲ Culvert  
Ponceau

**Furniture  
Mobilier**

□ Bench  
Banc

■ Waste Receptacle  
Poubelle

● Picnic Table  
Table à pique-nique

**Signage  
Signalisation**

◆ Bulletin Board  
Babillard

● Waypoint  
Point de repère

**Structures  
Structures**

▭ Shelter  
Abri

— Fencing  
Clôture

— Bridge  
Pont

— Boardwalk  
Promenade

**Recreational Paths and Trails  
Sentiers récréatif**

— Pathway  
Sentier

— Trail  
Piste

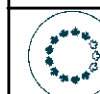
— Forrest Access Road  
Route d'accès en forêt

— Other trails (No maintenance)  
Autres sentiers (Pas D'entretien)

**Maintenance Site  
Site de maintenance**

■ Maintenance Site  
Site de maintenance

▨ Adjacent Maintenance Site  
Site de maintenance adjacent



Sector Number Numéro de secteur	Map Number Numéro de carte	Date: 27 Sep 2019
<b>02</b>	<b>11 of 59</b>	Scale Échelle: 1:10,000



**P** NCC Parking  
Stationnement de la CCN

**Other items  
Autres éléments**

★ Cultural Asset  
Biens Culturels

**Fixtures  
Biens civils**

- Bollard  
Butoir
- Gate  
Barrière
- ▲ Culvert  
Ponceau

**Furniture  
Mobilier**

- Bench  
Banc
- Waste Receptacle  
Poubelle
- Picnic Table  
Table à pique-nique

**Signage  
Signalisation**

- ◆ Bulletin Board  
Babillard
- Waypoint  
Point de repère

**Structures  
Structures**

- Shelter  
Abri
- Fencing  
Clôture
- Bridge  
Pont
- Boardwalk  
Promenade

**Recreational Paths and Trails  
Sentiers récréatif**

- Pathway  
Sentier
- Trail  
Piste
- ⋯ Forrest Access Road  
Route d'accès en forêt
- Other trails (No maintenance)  
Autres sentiers (Pas D'entretien)

**Maintenance Site  
Site de maintenance**

- Maintenance Site  
Site de maintenance
- ▨ Adjacent Maintenance Site  
Site de maintenance adjacent





<b>Civil Assets</b> <b>Biens Civil</b>		12
<b>NCC Greenbelt Maintenance</b> <b>Entretien de la ceinture de verdure CCN</b>		
<b>Sector Number</b> Numéro de secteur	<b>Map Number</b> Numéro de carte	<b>Date:</b> 27 Sep 2019
02	12 of 59	<b>Scale</b> Échelle: 1:10,000
<p><b>Legend</b></p> <p><b>P</b> NCC Parking Stationnement de la CCN</p> <p><b>Other items</b> <b>Autres éléments</b></p> <p>★ Cultural Asset Biens Culturels</p> <p><b>Fixtures</b> <b>Biens civils</b></p> <p>○ Bollard Butoir</p> <p>◐ Gate Barrière</p> <p>▲ Culvert Ponceau</p> <p><b>Furniture</b> <b>Mobilier</b></p> <p>□ Bench Banc</p> <p>■ Waste Receptacle Poubelle</p> <p>● Picnic Table Table à pique-nique</p> <p><b>Signage</b> <b>Signalisation</b></p> <p>◆ Bulletin Board Babillard</p> <p>● Waypoint Point de repère</p> <p><b>Structures</b> <b>Structures</b></p> <p>□ Shelter Abri</p> <p>● Fencing Clôture</p> <p>■ Bridge Pont</p> <p>■ Boardwalk Promenade</p> <p><b>Recreational Paths and Trails</b> <b>Sentiers récréatif</b></p> <p>— Pathway Sentier</p> <p>— Trail Piste</p> <p>⋯ Forrest Access Road Route d'accès en foret</p> <p>--- Other trails (No maintenance) Autres sentiers (Pas D'entretien)</p> <p><b>Maintenance Site</b> <b>Site de maintenance</b></p> <p>■ Maintenance Site Site de maintenance</p> <p>▨ Adjacent Maintenance Site Site de maintenance adjacent</p>		
<b>NATIONAL CAPITAL COMMISSION</b> <b>COMMISSION DE LA CAPITALE NATIONALE</b>		

Sector Number Numéro de secteur	Map Number Numéro de carte	Date: 27 Sep 2019
<b>02</b>	<b>13 of 59</b>	Scale Échelle: 1:7,000



NCC Parking  
Stationnement de la CCN

**Other items**  
Autres éléments

Cultural Asset  
Biens Culturels

**Fixtures**  
Biens civils

- Bollard  
Butoir
- Gate  
Barrière
- Culvert  
Ponceau

**Furniture**  
Mobilier

- Bench  
Banc
- Waste Receptacle  
Poubelle
- Picnic Table  
Table à pique-nique

**Signage**  
Signalisation

- Bulletin Board  
Babillard
- Waypoint  
Point de repère

**Structures**  
Structures


- Shelter  
Abri
- Fencing  
Clôture
- Bridge  
Pont
- Boardwalk  
Promenade

**Recreational Paths and Trails**  
Sentiers récréatif

- Pathway  
Sentier
- Trail  
Piste
- Forrest Access Road  
Route d'accès en forêt
- Other trails (No maintenance)  
Autres sentiers (Pas D'entretien)

**Maintenance Site**  
Site de maintenance

- Maintenance Site  
Site de maintenance
- Adjacent Maintenance Site  
Site de maintenance adjacent







<b>Civil Assets</b> <b>Biens Civil</b>		14
<b>NCC Greenbelt Maintenance</b> <b>Entretien de la ceinture de verdure CCN</b>		
<b>Sector Number</b> Numéro de secteur	<b>Map Number</b> Numéro de carte	<b>Date:</b> 27 Sep 2019
03	14 of 59	<b>Scale</b> Échelle: 1:6,000
<p><b>NCC Parking</b> Stationnement de la CCN</p> <p><b>Other items</b> Autres éléments</p> <ul style="list-style-type: none"> <li><span style="color: red;">★</span> Cultural Asset Biens Culturels</li> </ul> <p><b>Fixtures</b> Biens civils</p> <ul style="list-style-type: none"> <li><span style="color: orange;">●</span> Bollard Butoir</li> <li><span style="color: green;">●</span> Gate Barrière</li> <li><span style="color: green;">▲</span> Culvert Ponceau</li> </ul> <p><b>Furniture</b> Mobilier</p> <ul style="list-style-type: none"> <li><span style="color: orange;">■</span> Bench Banc</li> <li><span style="color: green;">■</span> Waste Receptacle Poubelle</li> <li><span style="color: red;">●</span> Picnic Table Table à pique-nique</li> </ul> <p><b>Signage</b> Signalisation</p> <ul style="list-style-type: none"> <li><span style="color: black;">◆</span> Bulletin Board Babillard</li> <li><span style="color: red;">●</span> Waypoint Point de repère</li> </ul> <p><b>Structures</b> Structures</p> <ul style="list-style-type: none"> <li><span style="border: 1px solid black; display: inline-block; width: 10px; height: 10px;"></span> Shelter Abri</li> <li><span style="color: black;">—●—</span> Fencing Clôture</li> <li><span style="background-color: pink; display: inline-block; width: 10px; height: 10px;"></span> Bridge Pont</li> <li><span style="background-color: purple; display: inline-block; width: 10px; height: 10px;"></span> Boardwalk Promenade</li> </ul> <p><b>Recreational Paths and Trails</b> Sentiers récréatif</p> <ul style="list-style-type: none"> <li><span style="color: orange;">—</span> Pathway Sentier</li> <li><span style="color: yellow;">—</span> Trail Piste</li> <li><span style="color: green;">- - - - -</span> Forrest Access Road Route d'accès en forêt</li> <li><span style="color: grey;">- - - - -</span> Other trails (No maintenance) Autres sentiers (Pas D'entretien)</li> </ul> <p><b>Maintenance Site</b> Site de maintenance</p> <ul style="list-style-type: none"> <li><span style="background-color: green; display: inline-block; width: 10px; height: 10px;"></span> Maintenance Site Site de maintenance</li> <li><span style="background: repeating-linear-gradient(45deg, transparent, transparent 2px, green 2px, green 4px); display: inline-block; width: 10px; height: 10px;"></span> Adjacent Maintenance Site Site de maintenance adjacent</li> </ul>		

Sector Number Numéro de secteur	Map Number Numéro de carte	Date: 27 Sep 2019
<b>03</b>	<b>15 of 59</b>	Scale Échelle: 1:9,000



**P** NCC Parking  
Stationnement de la CCN

**Other items  
Autres éléments**

★ Cultural Asset  
Biens Culturels

**Fixtures  
Biens civils**

- Bollard  
Butoir
- Gate  
Barrière
- ▲ Culvert  
Ponceau
- Bench  
Banc
- Waste Receptacle  
Poubelle
- Picnic Table  
Table à pique-nique

**Furniture  
Mobilier**

**Signage  
Signalisation**

- ◆ Bulletin Board  
Babillard
- Waypoint  
Point de repère

**Structures  
Structures**


- Shelter  
Abri
- Fencing  
Clôture
- Bridge  
Pont
- Boardwalk  
Promenade


**Recreational Paths and Trails  
Sentiers récréatif**

- Pathway  
Sentier
- Trail  
Piste
- ⋯ Forrest Access Road  
Route d'accès en forêt
- Other trails (No maintenance)  
Autres sentiers (Pas D'entretien)

**Maintenance Site  
Site de maintenance**

- Maintenance Site  
Site de maintenance
- ▨ Adjacent Maintenance Site  
Site de maintenance adjacent





<b>Civil Assets</b> <b>Biens Civil</b>		16
<b>NCC Greenbelt Maintenance</b> <b>Entretien de la ceinture de verdure CCN</b>		
<b>Sector Number</b> Numéro de secteur	<b>Map Number</b> Numéro de carte	<b>Date:</b> 27 Sep 2019
03	16 of 59	<b>Scale</b> Échelle: 1:3,000
<p><b>NCC Parking</b> Stationnement de la CCN</p> <p><b>Other items</b> Autres éléments</p> <p>★ Cultural Asset Biens Culturels</p> <p><b>Fixtures</b> Biens civils</p> <ul style="list-style-type: none"> <li><span style="color: orange;">●</span> Bollard Butoir</li> <li><span style="color: green;">●</span> Gate Barrière</li> <li><span style="color: green;">▲</span> Culvert Ponceau</li> </ul> <p><b>Furniture</b> Mobilier</p> <ul style="list-style-type: none"> <li><span style="color: orange;">■</span> Bench Banc</li> <li><span style="color: green;">■</span> Waste Receptacle Poubelle</li> <li><span style="color: red;">●</span> Picnic Table Table à pique-nique</li> </ul> <p><b>Signage</b> Signalisation</p> <ul style="list-style-type: none"> <li><span style="color: black;">◆</span> Bulletin Board Babillard</li> <li><span style="color: red;">●</span> Waypoint Point de repère</li> </ul> <p><b>Structures</b> Structures</p> <ul style="list-style-type: none"> <li><span style="border: 1px solid black; display: inline-block; width: 10px; height: 10px;"></span> Shelter Abri</li> <li><span style="color: black;">—●—</span> Fencing Clôture</li> <li><span style="background-color: pink; display: inline-block; width: 10px; height: 10px;"></span> Bridge Pont</li> <li><span style="background-color: purple; display: inline-block; width: 10px; height: 10px;"></span> Boardwalk Promenade</li> </ul> <p><b>Recreational Paths and Trails</b> Sentiers récréatif</p> <ul style="list-style-type: none"> <li><span style="color: orange;">—</span> Pathway Sentier</li> <li><span style="color: yellow;">—</span> Trail Piste</li> <li><span style="color: green;">- - - - -</span> Forrest Access Road Route d'accès en forêt</li> <li><span style="color: grey;">- - - - -</span> Other trails (No maintenance) Autres sentiers (Pas D'entretien)</li> </ul> <p><b>Maintenance Site</b> Site de maintenance</p> <ul style="list-style-type: none"> <li><span style="background-color: green; display: inline-block; width: 10px; height: 10px;"></span> Maintenance Site Site de maintenance</li> <li><span style="background-color: green; border: 1px dashed black; display: inline-block; width: 10px; height: 10px;"></span> Adjacent Maintenance Site Site de maintenance adjacent</li> </ul>		
<b>NATIONAL CAPITAL COMMISSION</b> <b>COMMISSION DE LA CAPITALE NATIONALE</b>		

Sector Number Numéro de secteur	Map Number Numéro de carte	Date: 27 Sep 2019
<b>03</b>	<b>17 of 59</b>	Scale Échelle: 1:10,000



**P** NCC Parking  
Stationnement de la CCN

**Other items**  
Autres éléments

★ Cultural Asset  
Biens Culturels

**Fixtures**  
Biens civils

- Bollard  
Butoir
- Gate  
Barrière
- ▲ Culvert  
Ponceau

**Furniture**  
Mobilier

- Bench  
Banc
- Waste Receptacle  
Poubelle
- Picnic Table  
Table à pique-nique

**Signage**  
Signalisation

- ◆ Bulletin Board  
Babillard
- Waypoint  
Point de repère

**Structures**  
Structures

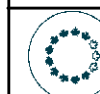
- Shelter  
Abri
- Fencing  
Clôture
- Bridge  
Pont
- Boardwalk  
Promenade

**Recreational Paths and Trails**  
Sentiers récréatif

- Pathway  
Sentier
- Trail  
Piste
- ⋯ Forrest Access Road  
Route d'accès en forêt
- Other trails (No maintenance)  
Autres sentiers (Pas D'entretien)

**Maintenance Site**  
Site de maintenance

- Maintenance Site  
Site de maintenance
- ▨ Adjacent Maintenance Site  
Site de maintenance adjacent





Sector Number Numéro de secteur	Map Number Numéro de carte	Date: 27 Sep 2019
<b>03</b>	<b>18 of 59</b>	Scale Échelle: 1:8,000

NCC Parking  
Stationnement de la CCN

**Other items**  
Autres éléments

Cultural Asset  
Biens Culturels

**Fixtures**  
Biens civils

- Bollard  
Butoir
- Gate  
Barrière
- Culvert  
Ponceau

**Furniture**  
Mobilier

- Bench  
Banc
- Waste Receptacle  
Poubelle
- Picnic Table  
Table à pique-nique

**Signage**  
Signalisation

- Bulletin Board  
Babillard
- Waypoint  
Point de repère

**Structures**  
Structures

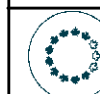
- Shelter  
Abri
- Fencing  
Clôture
- Bridge  
Pont
- Boardwalk  
Promenade

**Recreational Paths and Trails**  
Sentiers récréatif

- Pathway  
Sentier
- Trail  
Piste
- Forrest Access Road  
Route d'accès en forêt
- Other trails (No maintenance)  
Autres sentiers (Pas D'entretien)

**Maintenance Site**  
Site de maintenance





















- Maintenance Site  
Site de maintenance
- Adjacent Maintenance Site  
Site de maintenance adjacent





**NCC Greenbelt Maintenance**  
**Entretien de la ceinture de verdure CCN**

<b>Sector Number</b> Numéro de secteur	<b>Map Number</b> Numéro de carte	<b>Date:</b> 27 Sep 2019
<b>03</b>	<b>19 of 59</b>	<b>Scale</b> Échelle: 1:9,000

-  NCC Parking  
Stationnement de la CCN
- Other items**  
**Autres éléments**
-  Cultural Asset  
Biens Culturels
- Fixtures**  
**Biens civils**
-  Bollard  
Butoir
-  Gate  
Barrière
-  Culvert  
Ponceau
- Furniture**  
**Mobilier**
-  Bench  
Banc
-  Waste Receptacle  
Poubelle
-  Picnic Table  
Table à pique-nique
- Signage**  
**Signalisation**
-  Bulletin Board  
Babillard
-  Waypoint  
Point de repère
- Structures**  
**Structures**
-  Shelter  
Abri
-  Fencing  
Clôture
-  Bridge  
Pont
-  Boardwalk  
Promenade
- Recreational Paths and Trails**  
**Sentiers récréatif**
-  Pathway  
Sentier
-  Trail  
Piste
-  Forrest Access Road  
Route d'accès en forêt
-  Other trails (No maintenance)  
Autres sentiers (Pas D'entretien)
- Maintenance Site**  
**Site de maintenance**
-  Maintenance Site  
Site de maintenance
-  Adjacent Maintenance Site  
Site de maintenance adjacent

Sector Number  
Numéro de secteur

Map Number  
Numéro de carte

Date:  
27 Sep 2019

03

20 of 59

Scale  
Échelle:  
1:5,000



NCC Parking  
Stationnement de la CCN

**Other items**  
Autres éléments

Cultural Asset  
Biens Culturels

**Fixtures**  
Biens civils

Bollard  
Butoir

Gate  
Barrière

Culvert  
Ponceau

**Furniture**  
Mobilier

Bench  
Banc

Waste Receptacle  
Poubelle

Picnic Table  
Table à pique-nique

**Signage**  
Signalisation

Bulletin Board  
Babillard

Waypoint  
Point de repère

**Structures**  
Structures

Shelter  
Abri

Fencing  
Clôture

Bridge  
Pont

Boardwalk  
Promenade

**Recreational Paths and Trails**  
Sentiers récréatif

Pathway  
Sentier

Trail  
Piste

Forrest Access Road  
Route d'accès en forêt

Other trails (No maintenance)  
Autres sentiers (Pas D'entretien)

**Maintenance Site**  
Site de maintenance

Maintenance Site  
Site de maintenance

Adjacent Maintenance Site  
Site de maintenance adjacent





<b>Civil Assets</b> <i>Biens Civil</i>		21
<b>NCC Greenbelt Maintenance</b> <i>Entretien de la ceinture de verdure CCN</i>		
<b>Sector Number</b> <i>Numéro de secteur</i>	<b>Map Number</b> <i>Numéro de carte</i>	<b>Date:</b> 27 Sep 2019
04	21 of 59	<b>Scale</b> <i>Échelle:</i> 1:3,000
<p><b>NCC Parking</b> <i>Stationnement de la CCN</i></p> <p> NCC Parking <i>Stationnement de la CCN</i></p> <p><b>Other items</b> <i>Autres éléments</i></p> <p> Cultural Asset <i>Biens Culturels</i></p> <p><b>Fixtures</b> <i>Biens civils</i></p> <p> Bollard <i>Butoir</i></p> <p> Gate <i>Barrière</i></p> <p> Culvert <i>Ponceau</i></p> <p><b>Furniture</b> <i>Mobilier</i></p> <p> Bench <i>Banc</i></p> <p> Waste Receptacle <i>Poubelle</i></p> <p> Picnic Table <i>Table à pique-nique</i></p> <p><b>Signage</b> <i>Signalisation</i></p> <p> Bulletin Board <i>Babillard</i></p> <p> Waypoint <i>Point de repère</i></p> <p><b>Structures</b> <i>Structures</i></p> <p> Shelter <i>Abri</i></p> <p> Fencing <i>Clôture</i></p> <p> Bridge <i>Pont</i></p> <p> Boardwalk <i>Promenade</i></p> <p><b>Recreational Paths and Trails</b> <i>Sentiers récréatif</i></p> <p> Pathway <i>Sentier</i></p> <p> Trail <i>Piste</i></p> <p> Forrest Access Road <i>Route d'accès en forêt</i></p> <p> Other trails (No maintenance) <i>Autres sentiers (Pas d'entretien)</i></p> <p><b>Maintenance Site</b> <i>Site de maintenance</i></p> <p> Maintenance Site <i>Site de maintenance</i></p> <p> Adjacent Maintenance Site <i>Site de maintenance adjacent</i></p>		



Sector Number Numéro de secteur	Map Number Numéro de carte	Date: 27 Sep 2019
<b>04</b>	<b>22 of 59</b>	Scale Échelle: 1:7,500



NCC Parking  
Stationnement de la CCN

**Other items**  
Autres éléments

Cultural Asset  
Biens Culturels

**Fixtures**  
Biens civils

Bollard  
Butoir

Gate  
Barrière

Culvert  
Ponceau

**Furniture**  
Mobilier

Bench  
Banc

Waste Receptacle  
Poubelle

Picnic Table  
Table à pique-nique

**Signage**  
Signalisation

Bulletin Board  
Babillard

Waypoint  
Point de repère

**Structures**  
Structures

Shelter  
Abri

Fencing  
Clôture

Bridge  
Pont

Boardwalk  
Promenade

**Recreational Paths and Trails**  
Sentiers récréatif

Pathway  
Sentier

Trail  
Piste

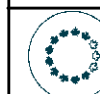
Forrest Access Road  
Route d'accès en forêt

Other trails (No maintenance)  
Autres sentiers (Pas D'entretien)

**Maintenance Site**  
Site de maintenance

Maintenance Site  
Site de maintenance

Adjacent Maintenance Site  
Site de maintenance adjacent



Sector Number Numéro de secteur	Map Number Numéro de carte	Date: 27 Sep 2019
<b>05</b>	<b>23 of 59</b>	Scale Échelle: 1:10,000



NCC Parking  
Stationnement de la CCN

**Other items**  
Autres éléments

Cultural Asset  
Biens Culturels

**Fixtures**  
Biens civils

- Bollard  
Butoir
- Gate  
Barrière
- Culvert  
Ponceau

**Furniture**  
Mobilier

- Bench  
Banc
- Waste Receptacle  
Poubelle
- Picnic Table  
Table à pique-nique

**Signage**  
Signalisation

- Bulletin Board  
Babillard
- Waypoint  
Point de repère

**Structures**  
Structures

- Shelter  
Abri
- Fencing  
Clôture
- Bridge  
Pont
- Boardwalk  
Promenade

**Recreational Paths and Trails**  
Sentiers récréatif

- Pathway  
Sentier
- Trail  
Piste
- Forrest Access Road  
Route d'accès en forêt
- Other trails (No maintenance)  
Autres sentiers (Pas D'entretien)

**Maintenance Site**  
Site de maintenance

- Maintenance Site  
Site de maintenance
- Adjacent Maintenance Site  
Site de maintenance adjacent



Sector Number Numéro de secteur	Map Number Numéro de carte	Date: 27 Sep 2019
<b>05</b>	<b>24 of 59</b>	Scale Échelle: 1:5,000



NCC Parking  
Stationnement de la CCN

**Other items**  
Autres éléments

Cultural Asset  
Biens Culturels

**Fixtures**  
Biens civils

- Bollard  
Butoir
- Gate  
Barrière
- Culvert  
Ponceau

**Furniture**  
Mobilier

- Bench  
Banc
- Waste Receptacle  
Poubelle
- Picnic Table  
Table à pique-nique

**Signage**  
Signalisation

- Bulletin Board  
Babillard
- Waypoint  
Point de repère

**Structures**  
Structures

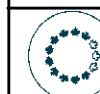
- Shelter  
Abri
- Fencing  
Clôture
- Bridge  
Pont
- Boardwalk  
Promenade

**Recreational Paths and Trails**  
Sentiers récréatif

- Pathway  
Sentier
- Trail  
Piste
- Forrest Access Road  
Route d'accès en forêt
- Other trails (No maintenance)  
Autres sentiers (Pas D'entretien)

**Maintenance Site**  
Site de maintenance

- Maintenance Site  
Site de maintenance
- Adjacent Maintenance Site  
Site de maintenance adjacent



Sector Number  
Numéro de secteur

Map Number  
Numéro de carte

Date:  
11 Oct 2019

05

25 of 59

Scale  
Échelle:  
1:11,000



ParkingLot\_Select

**Other items**  
Autres éléments

Cultural Asset  
Biens Culturels

**Fixtures**  
Biens civils

Bollard  
Butoir  
 Gate  
Barrière  
 Culvert  
Ponceau

**Furniture**  
Mobilier

Bench  
Banc  
 Waste Receptacle  
Poubelle  
 Picnic Table  
Table à pique-nique

**Signage**  
Signalisation

Bulletin Board  
Babillard  
 Waypoint  
Point de repère

**Structures**  
Structures

Shelter  
Abri  
 Fencing  
Clôture  
 Bridge  
Pont  
 Boardwalk  
Promenade

**Recreational Paths and Trails**  
Sentiers récréatif

Pathway  
Sentier  
 Trail  
Piste  
 Forrest Access Road  
Route d'accès en forêt  
 Other trails (No maintenance)  
Autres sentiers (Pas D'entretien)

**Maintenance Site**  
Site de maintenance

Maintenance Site  
Site de maintenance  
 Adjacent Maintenance Site  
Site de maintenance adjacent



Sector Number  
Numéro de secteur

Map Number  
Numéro de carte

Date:  
27 Sep 2019

05

26 of 59

Scale  
Échelle:  
1:10,000



NCC Parking  
Stationnement de la CCN

**Other items**  
Autres éléments

Cultural Asset  
Biens Culturels

**Fixtures**  
Biens civils

- Bollard  
Butoir
- Gate  
Barrière
- Culvert  
Ponceau

**Furniture**  
Mobilier

- Bench  
Banc
- Waste Receptacle  
Poubelle
- Picnic Table  
Table à pique-nique

**Signage**  
Signalisation

- Bulletin Board  
Babillard
- Waypoint  
Point de repère

**Structures**  
Structures

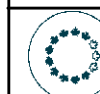
- Shelter  
Abri
- Fencing  
Clôture
- Bridge  
Pont
- Boardwalk  
Promenade

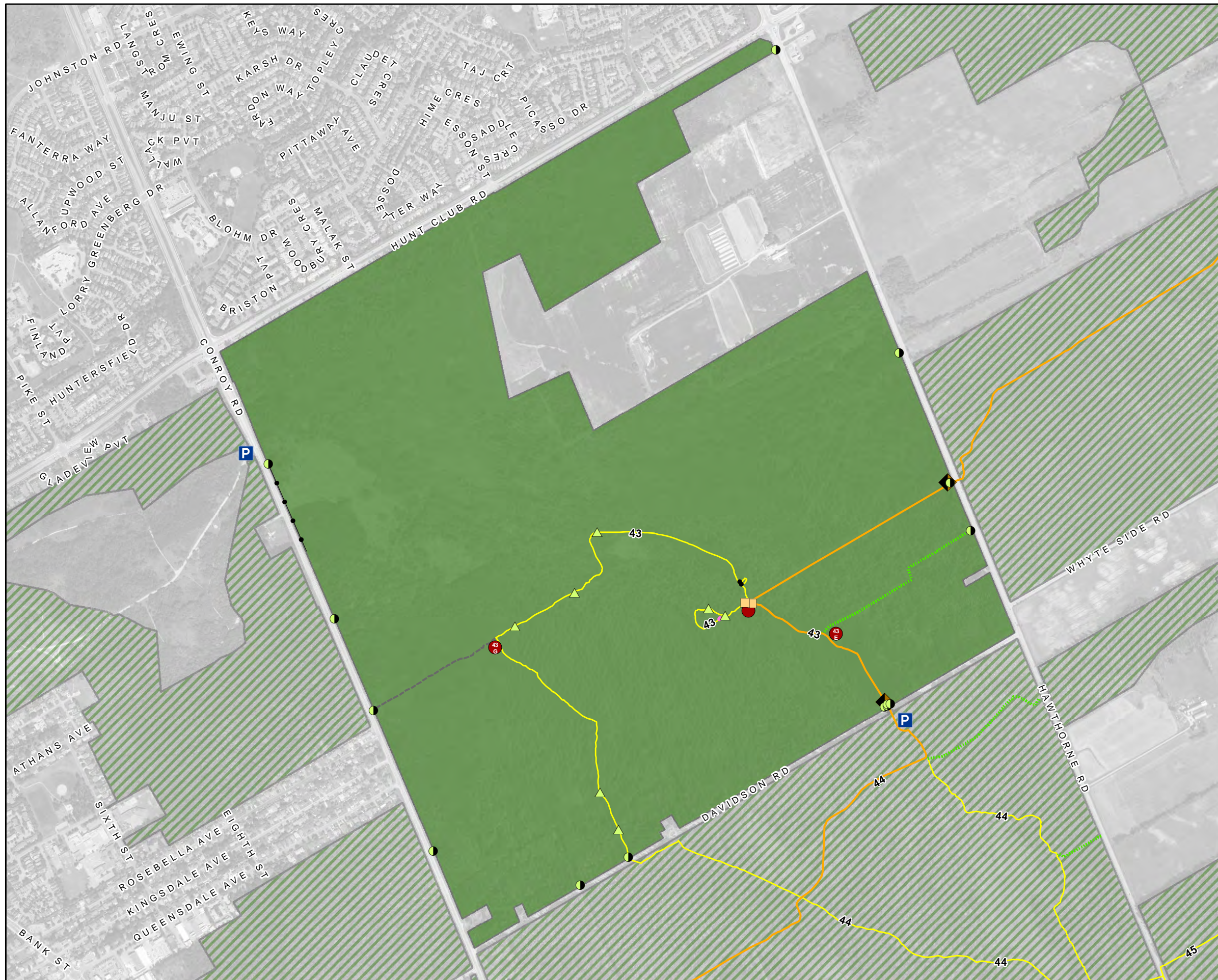
**Recreational Paths and Trails**  
Sentiers récréatif

- Pathway  
Sentier
- Trail  
Piste
- Forrest Access Road  
Route d'accès en forêt
- Other trails (No maintenance)  
Autres sentiers (Pas D'entretien)

**Maintenance Site**  
Site de maintenance

- Maintenance Site  
Site de maintenance
- Adjacent Maintenance Site  
Site de maintenance adjacent





**P** NCC Parking  
Stationnement de la CCN

**Other items**  
Autres éléments

★ Cultural Asset  
Biens Culturels

**Fixtures**  
Biens civils

- Bollard  
Butoir
- Gate  
Barrière
- ▲ Culvert  
Ponceau

**Furniture**  
Mobilier

- Bench  
Banc
- Waste Receptacle  
Poubelle
- Picnic Table  
Table à pique-nique

**Signage**  
Signalisation

- ◆ Bulletin Board  
Babillard
- Waypoint  
Point de repère

**Structures**  
Structures

- Shelter  
Abri
- Fencing  
Clôture
- Bridge  
Pont
- Boardwalk  
Promenade

**Recreational Paths and Trails**  
Sentiers récréatif

- Pathway  
Sentier
- Trail  
Piste
- ⋯ Forrest Access Road  
Route d'accès en forest
- Other trails (No maintenance)  
Autres sentiers (Pas d'entretien)

**Maintenance Site**  
Site de maintenance

- Maintenance Site  
Site de maintenance
- ▨ Adjacent Maintenance Site  
Site de maintenance adjacent



Sector Number Numéro de secteur	Map Number Numéro de carte	Date: 27 Sep 2019
<b>05</b>	<b>28 of 59</b>	Scale Échelle: 1:9,000



**P** NCC Parking  
Stationnement de la CCN

**Other items**  
Autres éléments

★ Cultural Asset  
Biens Culturels

**Fixtures**  
Biens civils

○ Bollard  
Butoir

● Gate  
Barrière

▲ Culvert  
Ponceau

**Furniture**  
Mobilier

□ Bench  
Banc

■ Waste Receptacle  
Poubelle

● Picnic Table  
Table à pique-nique

**Signage**  
Signalisation

◆ Bulletin Board  
Babillard

● Waypoint  
Point de repère

**Structures**  
Structures

□ Shelter  
Abri

● Fencing  
Clôture

■ Bridge  
Pont

■ Boardwalk  
Promenade

**Recreational Paths and Trails**  
Sentiers récréatif

— Pathway  
Sentier

— Trail  
Piste

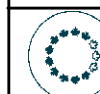
..... Forrest Access Road  
Route d'accès en forêt

----- Other trails (No maintenance)  
Autres sentiers (Pas D'entretien)

**Maintenance Site**  
Site de maintenance

■ Maintenance Site  
Site de maintenance

▨ Adjacent Maintenance Site  
Site de maintenance adjacent



Sector Number  
Numéro de secteur

05

Map Number  
Numéro de carte

29 of 59

Date:  
27 Sep 2019

Scale  
Échelle:  
1:11,000



**P** NCC Parking  
Stationnement de la CCN

**Other items  
Autres éléments**

**★** Cultural Asset  
Biens Culturels

**Fixtures  
Biens civils**

- Bollard  
Butoir
- Gate  
Barrière
- ▲** Culvert  
Ponceau

**Furniture  
Mobilier**

- Bench  
Banc
- Waste Receptacle  
Poubelle
- Picnic Table  
Table à pique-nique

**Signage  
Signalisation**

- ◆** Bulletin Board  
Babillard
- Waypoint  
Point de repère

**Structures  
Structures**

- Shelter  
Abri
- Fencing  
Clôture
- Bridge  
Pont
- Boardwalk  
Promenade

**Recreational Paths and Trails  
Sentiers récréatif**

- Pathway  
Sentier
- Trail  
Piste
- ⋯** Forrest Access Road  
Route d'accès en forêt
- Other trails (No maintenance)  
Autres sentiers (Pas D'entretien)

**Maintenance Site  
Site de maintenance**

- Maintenance Site  
Site de maintenance
- ▨** Adjacent Maintenance Site  
Site de maintenance adjacent







<b>Civil Assets</b> <b>Biens Civil</b>		<b>30</b>
<b>NCC Greenbelt Maintenance</b> <b>Entretien de la ceinture de verdure CCN</b>		
<b>Sector Number</b> Numéro de secteur	<b>Map Number</b> Numéro de carte	<b>Date:</b> 27 Sep 2019
<b>05</b>	<b>30 of 59</b>	<b>Scale</b> Échelle: 1:7,000
<p><b>NCC Parking</b> Stationnement de la CCN</p> <p><b>Other items</b> Autres éléments</p> <p><b>Fixtures</b> Biens civils</p> <ul style="list-style-type: none"> <li>Bollard Butoir</li> <li>Gate Barrière</li> <li>Culvert Ponceau</li> </ul> <p><b>Furniture</b> Mobilier</p> <ul style="list-style-type: none"> <li>Bench Banc</li> <li>Waste Receptacle Poubelle</li> <li>Picnic Table Table à pique-nique</li> </ul> <p><b>Signage</b> Signalisation</p> <ul style="list-style-type: none"> <li>Bulletin Board Babillard</li> <li>Waypoint Point de repère</li> </ul> <p><b>Structures</b> Structures</p> <ul style="list-style-type: none"> <li>Shelter Abri</li> <li>Fencing Clôture</li> <li>Bridge Pont</li> <li>Boardwalk Promenade</li> </ul> <p><b>Recreational Paths and Trails</b> Sentiers récréatif</p> <ul style="list-style-type: none"> <li>Pathway Sentier</li> <li>Trail Piste</li> <li>Forrest Access Road Route d'accès en forêt</li> <li>Other trails (No maintenance) Autres sentiers (Pas D'entretien)</li> </ul> <p><b>Maintenance Site</b> Site de maintenance</p> <ul style="list-style-type: none"> <li>Maintenance Site Site de maintenance</li> <li>Adjacent Maintenance Site Site de maintenance adjacent</li> </ul>		



<b>Civil Assets</b> <b>Biens Civil</b>		31
<b>NCC Greenbelt Maintenance</b> <b>Entretien de la ceinture de verdure CCN</b>		
<b>Sector Number</b> Numéro de secteur	<b>Map Number</b> Numéro de carte	<b>Date:</b> 27 Sep 2019
05	31 of 59	<b>Scale</b> Échelle: 1:6,000
<p><b>NCC Parking</b> Stationnement de la CCN</p> <p><b>Other items</b> Autres éléments</p> <p>★ Cultural Asset Biens Culturels</p> <p><b>Fixtures</b> Biens civils</p> <ul style="list-style-type: none"> <li> Bollard Butoir</li> <li> Gate Barrière</li> <li> Culvert Ponceau</li> </ul> <p><b>Furniture</b> Mobilier</p> <ul style="list-style-type: none"> <li> Bench Banc</li> <li> Waste Receptacle Poubelle</li> <li> Picnic Table Table à pique-nique</li> </ul> <p><b>Signage</b> Signalisation</p> <ul style="list-style-type: none"> <li> Bulletin Board Babillard</li> <li> Waypoint Point de repère</li> </ul> <p><b>Structures</b> Structures</p> <ul style="list-style-type: none"> <li> Shelter Abri</li> <li> Fencing Clôture</li> <li> Bridge Pont</li> <li> Boardwalk Promenade</li> </ul> <p><b>Recreational Paths and Trails</b> Sentiers récréatif</p> <ul style="list-style-type: none"> <li> Pathway Sentier</li> <li> Trail Piste</li> <li> Forrest Access Road Route d'accès en forêt</li> <li> Other trails (No maintenance) Autres sentiers (Pas D'entretien)</li> </ul> <p><b>Maintenance Site</b> Site de maintenance</p> <ul style="list-style-type: none"> <li> Maintenance Site Site de maintenance</li> <li> Adjacent Maintenance Site Site de maintenance adjacent</li> </ul>		



Sector Number  
Numéro de secteur  
**05**

Map Number  
Numéro de carte  
**32 of 59**

Date:  
27 Sep 2019  
Scale  
Échelle:  
1:10,000



**P** NCC Parking  
Stationnement de la CCN

**Other items**  
Autres éléments

★ Cultural Asset  
Biens Culturels

**Fixtures**  
Biens civils

- Bollard  
Butoir
- Gate  
Barrière
- ▲ Culvert  
Ponceau

**Furniture**  
Mobilier

- Bench  
Banc
- Waste Receptacle  
Poubelle
- Picnic Table  
Table à pique-nique

**Signage**  
Signalisation

- ◆ Bulletin Board  
Babillard
- Waypoint  
Point de repère

**Structures**  
Structures

- Shelter  
Abri
- Fencing  
Clôture
- Bridge  
Pont
- Boardwalk  
Promenade

**Recreational Paths and Trails**  
Sentiers récréatif

- Pathway  
Sentier
- Trail  
Piste
- ⋯ Forrest Access Road  
Route d'accès en forêt
- Other trails (No maintenance)  
Autres sentiers (Pas d'entretien)

**Maintenance Site**  
Site de maintenance

- Maintenance Site  
Site de maintenance
- ▨ Adjacent Maintenance Site  
Site de maintenance adjacent





<b>Civil Assets</b> <b>Biens Civil</b>		33
<b>NCC Greenbelt Maintenance</b> <b>Entretien de la ceinture de verdure CCN</b>		
<b>Sector Number</b> Numéro de secteur	<b>Map Number</b> Numéro de carte	<b>Date:</b> 27 Sep 2019
05	33 of 59	<b>Scale</b> Échelle: 1:5,000
<p><b>NCC Parking</b> Stationnement de la CCN</p> <p><b>Other items</b> Autres éléments</p> <p>★ Cultural Asset Biens Culturels</p> <p><b>Fixtures</b> Biens civils</p> <ul style="list-style-type: none"> <li><span style="color: orange;">●</span> Bollard Butoir</li> <li><span style="color: green;">●</span> Gate Barrière</li> <li><span style="color: green;">▲</span> Culvert Ponceau</li> </ul> <p><b>Furniture</b> Mobilier</p> <ul style="list-style-type: none"> <li><span style="color: orange;">■</span> Bench Banc</li> <li><span style="color: green;">■</span> Waste Receptacle Poubelle</li> <li><span style="color: orange;">●</span> Picnic Table Table à pique-nique</li> </ul> <p><b>Signage</b> Signalisation</p> <ul style="list-style-type: none"> <li><span style="color: black;">◆</span> Bulletin Board Babillard</li> <li><span style="color: red;">●</span> Waypoint Point de repère</li> </ul> <p><b>Structures</b> Structures</p> <ul style="list-style-type: none"> <li><span style="border: 1px solid black; display: inline-block; width: 10px; height: 10px;"></span> Shelter Abri</li> <li><span style="color: black;">—●—</span> Fencing Clôture</li> <li><span style="background-color: pink; display: inline-block; width: 10px; height: 10px;"></span> Bridge Pont</li> <li><span style="background-color: purple; display: inline-block; width: 10px; height: 10px;"></span> Boardwalk Promenade</li> </ul> <p><b>Recreational Paths and Trails</b> Sentiers récréatif</p> <ul style="list-style-type: none"> <li><span style="color: orange;">—</span> Pathway Sentier</li> <li><span style="color: yellow;">—</span> Trail Piste</li> <li><span style="color: green;">⋯</span> Forrest Access Road Route d'accès en forêt</li> <li><span style="color: grey;">---</span> Other trails (No maintenance) Autres sentiers (Pas D'entretien)</li> </ul> <p><b>Maintenance Site</b> Site de maintenance</p> <ul style="list-style-type: none"> <li><span style="background-color: green; display: inline-block; width: 10px; height: 10px;"></span> Maintenance Site Site de maintenance</li> <li><span style="background-color: green; border: 1px dashed black; display: inline-block; width: 10px; height: 10px;"></span> Adjacent Maintenance Site Site de maintenance adjacent</li> </ul>		

Sector Number  
Numéro de secteur

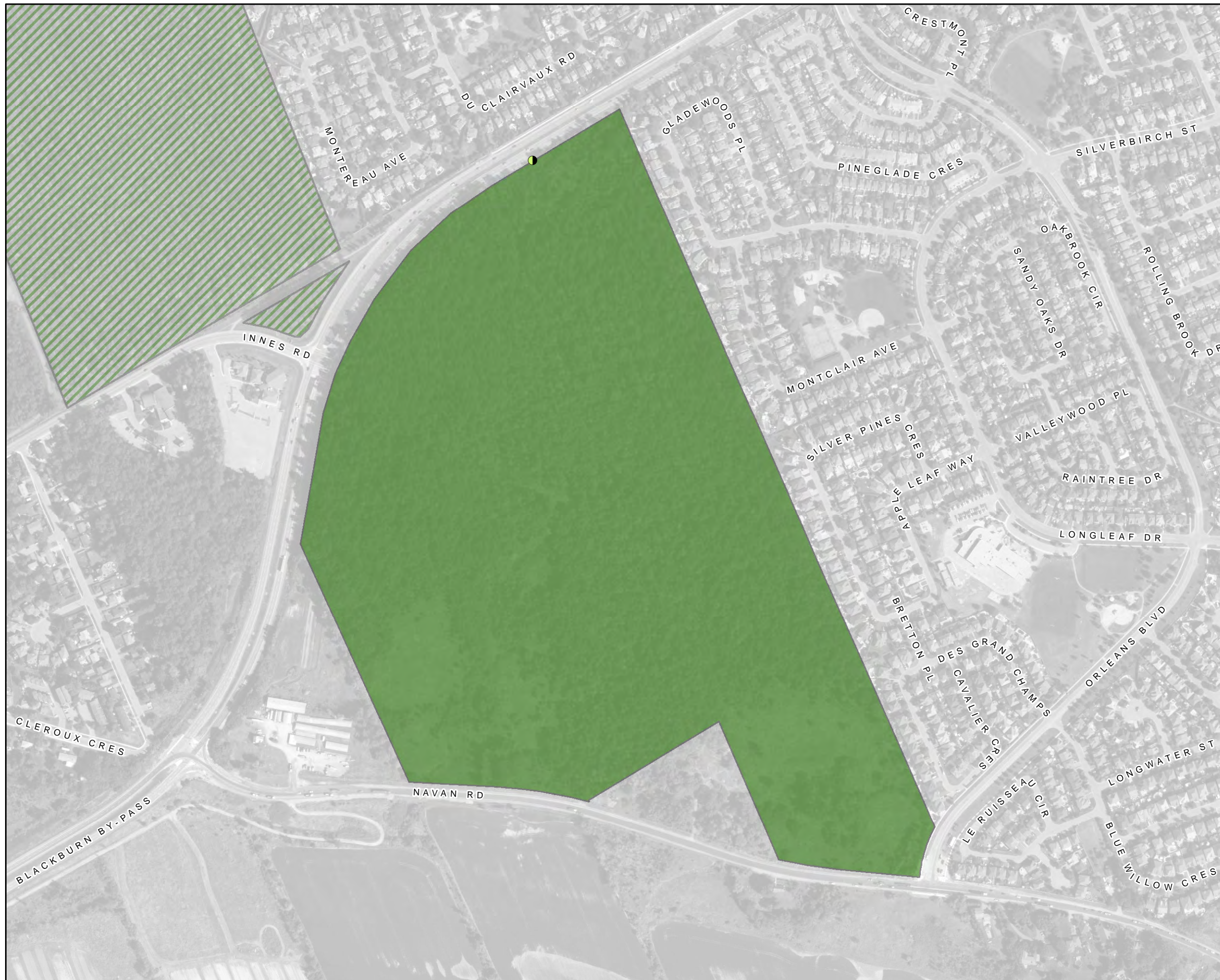
06

Map Number  
Numéro de carte

34 of 59

Date:  
27 Sep 2019

Scale  
Échelle:  
1:5,000



NCC Parking  
Stationnement de la CCN

**Other items**  
Autres éléments

Cultural Asset  
Biens Culturels

**Fixtures**  
Biens civils

Bollard  
Butoir

Gate  
Barrière

Culvert  
Ponceau

**Furniture**  
Mobilier

Bench  
Banc

Waste Receptacle  
Poubelle

Picnic Table  
Table à pique-nique

**Signage**  
Signalisation

Bulletin Board  
Babillard

Waypoint  
Point de repère

**Structures**  
Structures

Shelter  
Abri

Fencing  
Clôture

Bridge  
Pont

Boardwalk  
Promenade

**Recreational Paths and Trails**  
Sentiers récréatif

Pathway  
Sentier

Trail  
Piste

Forrest Access Road  
Route d'accès en forêt

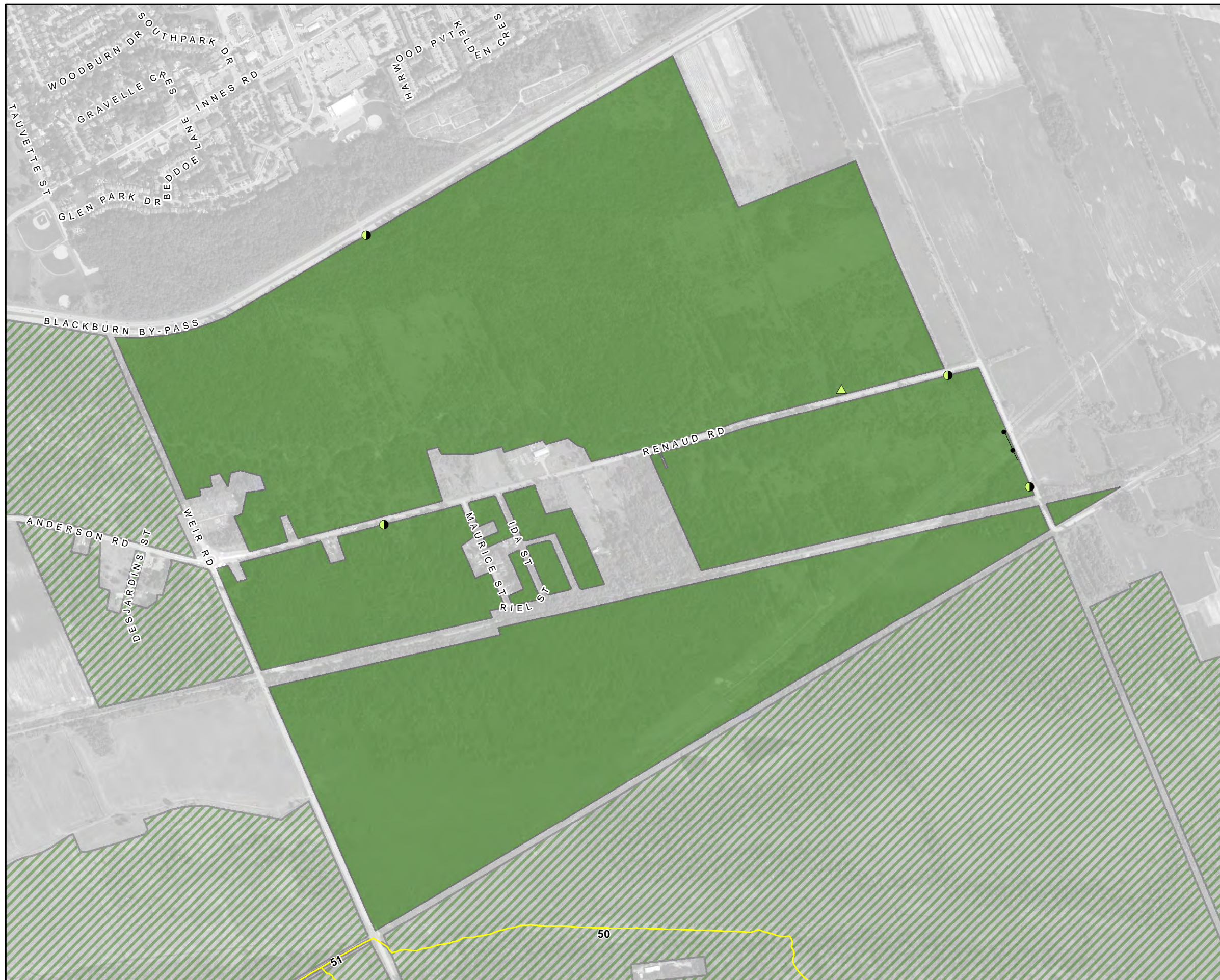
Other trails (No maintenance)  
Autres sentiers (Pas D'entretien)

**Maintenance Site**  
Site de maintenance

Maintenance Site  
Site de maintenance

Adjacent Maintenance Site  
Site de maintenance adjacent





<b>Civil Assets</b> <b>Biens Civil</b>		35
<b>NCC Greenbelt Maintenance</b> <b>Entretien de la ceinture de verdure CCN</b>		
<b>Sector Number</b> Numéro de secteur	<b>Map Number</b> Numéro de carte	<b>Date:</b> 27 Sep 2019
06	35 of 59	<b>Scale</b> Échelle: 1:10,000
<p><b>NCC Parking</b> Stationnement de la CCN</p> <p><b>Other items</b> Autres éléments</p> <p>★ Cultural Asset Biens Culturels</p> <p><b>Fixtures</b> Biens civils</p> <ul style="list-style-type: none"> <li><span style="color: orange;">●</span> Bollard Butoir</li> <li><span style="color: green;">●</span> Gate Barrière</li> <li><span style="color: green;">▲</span> Culvert Ponceau</li> </ul> <p><b>Furniture</b> Mobilier</p> <ul style="list-style-type: none"> <li><span style="color: orange;">■</span> Bench Banc</li> <li><span style="color: green;">■</span> Waste Receptacle Poubelle</li> <li><span style="color: black;">●</span> Picnic Table Table à pique-nique</li> </ul> <p><b>Signage</b> Signalisation</p> <ul style="list-style-type: none"> <li><span style="color: black;">◆</span> Bulletin Board Babillard</li> <li><span style="color: red;">●</span> Waypoint Point de repère</li> </ul> <p><b>Structures</b> Structures</p> <ul style="list-style-type: none"> <li><span style="border: 1px solid black; display: inline-block; width: 10px; height: 10px;"></span> Shelter Abri</li> <li><span style="color: black;">—●—</span> Fencing Clôture</li> <li><span style="background-color: pink; display: inline-block; width: 10px; height: 10px;"></span> Bridge Pont</li> <li><span style="background-color: purple; display: inline-block; width: 10px; height: 10px;"></span> Boardwalk Promenade</li> </ul> <p><b>Recreational Paths and Trails</b> Sentiers récréatif</p> <ul style="list-style-type: none"> <li><span style="color: orange;">—</span> Pathway Sentier</li> <li><span style="color: yellow;">—</span> Trail Piste</li> <li><span style="color: green;">⋯</span> Forrest Access Road Route d'accès en forêt</li> <li><span style="color: grey;">---</span> Other trails (No maintenance) Autres sentiers (Pas D'entretien)</li> </ul> <p><b>Maintenance Site</b> Site de maintenance</p> <ul style="list-style-type: none"> <li><span style="background-color: green; display: inline-block; width: 10px; height: 10px;"></span> Maintenance Site Site de maintenance</li> <li><span style="background-color: #c6e0b4; border: 1px solid black; display: inline-block; width: 10px; height: 10px;"></span> Adjacent Maintenance Site Site de maintenance adjacent</li> </ul>		
<b>NATIONAL CAPITAL COMMISSION</b> <b>COMMISSION DE LA CAPITALE NATIONALE</b>		



<b>Civil Assets</b> <b>Biens Civil</b>		36
<b>NCC Greenbelt Maintenance</b> <b>Entretien de la ceinture de verdure CCN</b>		
Sector Number Numéro de secteur	Map Number Numéro de carte	Date: 27 Sep 2019
06	36 of 59	Scale Échelle: 1:8,000
<p><b>NCC Parking</b> Stationnement de la CCN</p> <p><b>Other items</b> Autres éléments</p> <p>★ Cultural Asset Biens Culturels</p> <p><b>Fixtures</b> Biens civils</p> <ul style="list-style-type: none"> <li> Bollard Butoir</li> <li> Gate Barrière</li> <li> Culvert Ponceau</li> </ul> <p><b>Furniture</b> Mobilier</p> <ul style="list-style-type: none"> <li> Bench Banc</li> <li> Waste Receptacle Poubelle</li> <li> Picnic Table Table à pique-nique</li> </ul> <p><b>Signage</b> Signalisation</p> <ul style="list-style-type: none"> <li> Bulletin Board Babillard</li> <li> Waypoint Point de repère</li> </ul> <p><b>Structures</b> Structures</p> <ul style="list-style-type: none"> <li> Shelter Abri</li> <li> Fencing Clôture</li> <li> Bridge Pont</li> <li> Boardwalk Promenade</li> </ul> <p><b>Recreational Paths and Trails</b> Sentiers récréatif</p> <ul style="list-style-type: none"> <li> Pathway Sentier</li> <li> Trail Piste</li> <li> Forrest Access Road Route d'accès en forêt</li> <li> Other trails (No maintenance) Autres sentiers (Pas D'entretien)</li> </ul> <p><b>Maintenance Site</b> Site de maintenance</p> <ul style="list-style-type: none"> <li> Maintenance Site Site de maintenance</li> <li> Adjacent Maintenance Site Site de maintenance adjacent</li> </ul>		
<b>NATIONAL CAPITAL COMMISSION</b> <b>COMMISSION DE LA CAPITALE NATIONALE</b>		

Sector Number  
Numéro de secteur

Map Number  
Numéro de carte

Date:  
27 Sep 2019

06

37 of 59

Scale  
Échelle:  
1:11,000



NCC Parking  
Stationnement de la CCN

**Other items**  
Autres éléments

Cultural Asset  
Biens Culturels

**Fixtures**  
Biens civils

Bollard  
Butoir

Gate  
Barrière

Culvert  
Ponceau

**Furniture**  
Mobilier

Bench  
Banc

Waste Receptacle  
Poubelle

Picnic Table  
Table à pique-nique

**Signage**  
Signalisation

Bulletin Board  
Babillard

Waypoint  
Point de repère

**Structures**  
Structures

Shelter  
Abri

Fencing  
Clôture

Bridge  
Pont

Boardwalk  
Promenade

**Recreational Paths and Trails**  
Sentiers récréatif

Pathway  
Sentier

Trail  
Piste

Forrest Access Road  
Route d'accès en forêt

Other trails (No maintenance)  
Autres sentiers (Pas D'entretien)

**Maintenance Site**  
Site de maintenance

Maintenance Site  
Site de maintenance

Adjacent Maintenance Site  
Site de maintenance adjacent







**P** NCC Parking  
Stationnement de la CCN

**Other items  
Autres éléments**

★ Cultural Asset  
Biens Culturels

**Fixtures  
Biens civils**

- Bollard  
Butoir
- Gate  
Barrière
- ▲ Culvert  
Ponceau

**Furniture  
Mobilier**

- Bench  
Banc
- Waste Receptacle  
Poubelle
- Picnic Table  
Table à pique-nique

**Signage  
Signalisation**

- ◆ Bulletin Board  
Babillard
- Waypoint  
Point de repère

**Structures  
Structures**

- Shelter  
Abri
- Fencing  
Clôture
- Bridge  
Pont
- Boardwalk  
Promenade

**Recreational Paths and Trails  
Sentiers récréatif**

- Pathway  
Sentier
- Trail  
Piste
- ⋯ Forrest Access Road  
Route d'accès en forêt
- Other trails (No maintenance)  
Autres sentiers (Pas D'entretien)

**Maintenance Site  
Site de maintenance**

- Maintenance Site  
Site de maintenance
- ▨ Adjacent Maintenance Site  
Site de maintenance adjacent





<b>Civil Assets</b> <b>Biens Civil</b>		<b>39</b>
<b>NCC Greenbelt Maintenance</b> <b>Entretien de la ceinture de verdure CCN</b>		
<b>Sector Number</b> Numéro de secteur	<b>Map Number</b> Numéro de carte	<b>Date:</b> 27 Sep 2019
<b>06</b>	<b>39 of 59</b>	<b>Scale</b> Échelle: 1:10,000
<p><b>NCC Parking</b> Stationnement de la CCN</p> <p><b>Other items</b> Autres éléments</p> <p>★ Cultural Asset Biens Culturels</p> <p><b>Fixtures</b> Biens civils</p> <ul style="list-style-type: none"> <li>○ Bollard Butoir</li> <li>◐ Gate Barrière</li> <li>▲ Culvert Ponceau</li> </ul> <p><b>Furniture</b> Mobilier</p> <ul style="list-style-type: none"> <li>□ Bench Banc</li> <li>■ Waste Receptacle Poubelle</li> <li>● Picnic Table Table à pique-nique</li> </ul> <p><b>Signage</b> Signalisation</p> <ul style="list-style-type: none"> <li>◆ Bulletin Board Babillard</li> <li>● Waypoint Point de repère</li> </ul> <p><b>Structures</b> Structures</p> <ul style="list-style-type: none"> <li>▭ Shelter Abri</li> <li>—●— Fencing Clôture</li> <li>▭ Bridge Pont</li> <li>▭ Boardwalk Promenade</li> </ul> <p><b>Recreational Paths and Trails</b> Sentiers récréatif</p> <ul style="list-style-type: none"> <li>— Pathway Sentier</li> <li>— Trail Piste</li> <li>⋯ Forrest Access Road Route d'accès en forêt</li> <li>--- Other trails (No maintenance) Autres sentiers (Pas D'entretien)</li> </ul> <p><b>Maintenance Site</b> Site de maintenance</p> <ul style="list-style-type: none"> <li>■ Maintenance Site Site de maintenance</li> <li>▨ Adjacent Maintenance Site Site de maintenance adjacent</li> </ul>		
<p><b>NATIONAL CAPITAL COMMISSION</b> <b>COMMISSION DE LA CAPITALE NATIONALE</b></p>		



Sector Number Numéro de secteur	Map Number Numéro de carte	Date: 27 Sep 2019
<b>06</b>	<b>40 of 59</b>	Scale Échelle: 1:9,000

Map Number Numéro de carte	Date: 27 Sep 2019
<b>40 of 59</b>	Scale Échelle: 1:9,000

Date: 27 Sep 2019	N
Scale Échelle: 1:9,000	

NCC Parking  
Stationnement de la CCN

**Other items**  
Autres éléments

Cultural Asset  
Biens Culturels

**Fixtures**  
Biens civils

- Bollard  
Butoir
- Gate  
Barrière
- Culvert  
Ponceau

**Furniture**  
Mobilier

- Bench  
Banc
- Waste Receptacle  
Poubelle
- Picnic Table  
Table à pique-nique

**Signage**  
Signalisation

- Bulletin Board  
Babillard
- Waypoint  
Point de repère

**Structures**  
Structures

- Shelter  
Abri
- Fencing  
Clôture
- Bridge  
Pont
- Boardwalk  
Promenade

**Recreational Paths and Trails**  
Sentiers récréatif

- Pathway  
Sentier
- Trail  
Piste
- Forrest Access Road  
Route d'accès en forêt
- Other trails (No maintenance)  
Autres sentiers (Pas D'entretien)

**Maintenance Site**  
Site de maintenance

- Maintenance Site  
Site de maintenance
- Adjacent Maintenance Site  
Site de maintenance adjacent





Sector Number Numéro de secteur	Map Number Numéro de carte	Date: 27 Sep 2019
06	41 of 59	Scale Échelle: 1:16,000

NCC Parking  
Stationnement de la CCN

**Other items**  
Autres éléments

Cultural Asset  
Biens Culturels

**Fixtures**  
Biens civils

- Bollard  
Butoir
- Gate  
Barrière
- Culvert  
Ponceau

**Furniture**  
Mobilier

- Bench  
Banc
- Waste Receptacle  
Poubelle
- Picnic Table  
Table à pique-nique

**Signage**  
Signalisation

- Bulletin Board  
Babillard
- Waypoint  
Point de repère

**Structures**  
Structures

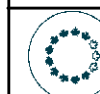
- Shelter  
Abri
- Fencing  
Clôture
- Bridge  
Pont
- Boardwalk  
Promenade

**Recreational Paths and Trails**  
Sentiers récréatif

- Pathway  
Sentier
- Trail  
Piste
- Forrest Access Road  
Route d'accès en forêt
- Other trails (No maintenance)  
Autres sentiers (Pas D'entretien)

**Maintenance Site**  
Site de maintenance

- Maintenance Site  
Site de maintenance
- Adjacent Maintenance Site  
Site de maintenance adjacent





<b>Sector Number</b> Numéro de secteur	<b>Map Number</b> Numéro de carte	<b>Date:</b> 27 Sep 2019
<b>06</b>	<b>42 of 59</b>	<b>Scale</b> Échelle: 1:11,000



**P** NCC Parking  
Stationnement de la CCN

**Other items**  
**Autres éléments**

**★** Cultural Asset  
Biens Culturels

**Fixtures**  
**Biens civils**

- Bollard  
Butoir
- Gate  
Barrière
- ▲** Culvert  
Ponceau

**Furniture**  
**Mobilier**

- Bench  
Banc
- Waste Receptacle  
Poubelle
- Picnic Table  
Table à pique-nique

**Signage**  
**Signalisation**

- ◆** Bulletin Board  
Babillard
- Waypoint  
Point de repère

**Structures**  
**Structures**


- ▭** Shelter  
Abri
- Fencing  
Clôture
- Bridge  
Pont
- Boardwalk  
Promenade

**Recreational Paths and Trails**  
**Sentiers récréatif**

- Pathway  
Sentier
- Trail  
Piste
- Forrest Access Road  
Route d'accès en forêt
- Other trails (No maintenance)  
Autres sentiers (Pas D'entretien)

**Maintenance Site**  
**Site de maintenance**

- Maintenance Site  
Site de maintenance
- ▨** Adjacent Maintenance Site  
Site de maintenance adjacent



Sector Number Numéro de secteur	Map Number Numéro de carte	Date: 27 Sep 2019
06	43 of 59	Scale Échelle: 1:9,000



**P** NCC Parking  
Stationnement de la CCN

**Other items  
Autres éléments**

★ Cultural Asset  
Biens Culturels

**Fixtures  
Biens civils**

- Bollard  
Butoir
- Gate  
Barrière
- ▲ Culvert  
Ponceau

**Furniture  
Mobilier**

- Bench  
Banc
- Waste Receptacle  
Poubelle
- Picnic Table  
Table à pique-nique

**Signage  
Signalisation**

- ◆ Bulletin Board  
Babillard
- Waypoint  
Point de repère

**Structures  
Structures**

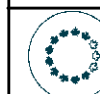
- Shelter  
Abri
- Fencing  
Clôture
- Bridge  
Pont
- Boardwalk  
Promenade

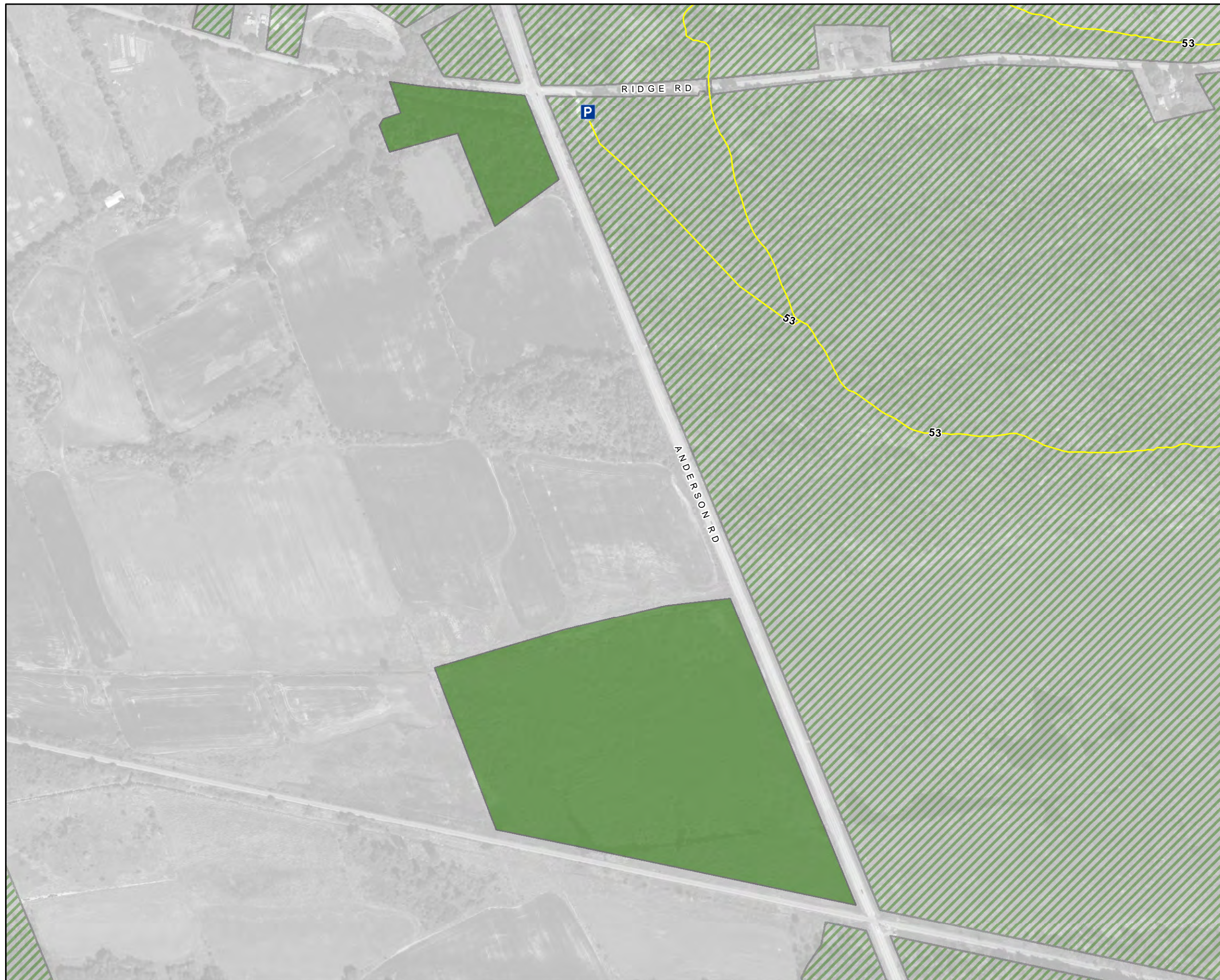
**Recreational Paths and Trails  
Sentiers récréatif**

- Pathway  
Sentier
- Trail  
Piste
- ⋯ Forrest Access Road  
Route d'accès en forêt
- Other trails (No maintenance)  
Autres sentiers (Pas D'entretien)

**Maintenance Site  
Site de maintenance**

- Maintenance Site  
Site de maintenance
- ▨ Adjacent Maintenance Site  
Site de maintenance adjacent





<b>Sector Number</b> Numéro de secteur	<b>Map Number</b> Numéro de carte	<b>Date:</b> 27 Sep 2019
<b>06</b>	<b>44 of 59</b>	<b>Scale</b> Échelle: 1:5,000



**P** NCC Parking  
Stationnement de la CCN

**Other items**  
**Autres éléments**

★ Cultural Asset  
Biens Culturels

**Fixtures**  
**Biens civils**

- Bollard  
Butoir
- ◐ Gate  
Barrière
- ▲ Culvert  
Ponceau

**Furniture**  
**Mobilier**

- Bench  
Banc
- Waste Receptacle  
Poubelle
- Picnic Table  
Table à pique-nique

**Signage**  
**Signalisation**

- ◆ Bulletin Board  
Babillard
- Waypoint  
Point de repère

**Structures**  
**Structures**

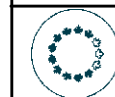
- Shelter  
Abri
- Fencing  
Clôture
- Bridge  
Pont
- Boardwalk  
Promenade

**Recreational Paths and Trails**  
**Sentiers récréatif**

- Pathway  
Sentier
- Trail  
Piste
- ⋯ Forrest Access Road  
Route d'accès en forêt
- Other trails (No maintenance)  
Autres sentiers (Pas D'entretien)

**Maintenance Site**  
**Site de maintenance**

- Maintenance Site  
Site de maintenance
- ▨ Adjacent Maintenance Site  
Site de maintenance adjacent





NCC Parking  
Stationnement de la CCN

**Other items**  
Autres éléments

Cultural Asset  
Biens Culturels

**Fixtures**  
Biens civils

Bollard  
Butoir

Gate  
Barrière

Culvert  
Ponceau

**Furniture**  
Mobilier

Bench  
Banc

Waste Receptacle  
Poubelle

Picnic Table  
Table à pique-nique

**Signage**  
Signalisation

Bulletin Board  
Babillard

Waypoint  
Point de repère

**Structures**  
Structures

Shelter  
Abri

Fencing  
Clôture

Bridge  
Pont

Boardwalk  
Promenade

**Recreational Paths and Trails**  
Sentiers récréatif

Pathway  
Sentier

Trail  
Piste


Forrest Access Road  
Route d'accès en forêt

Other trails (No maintenance)  
Autres sentiers (Pas D'entretien)

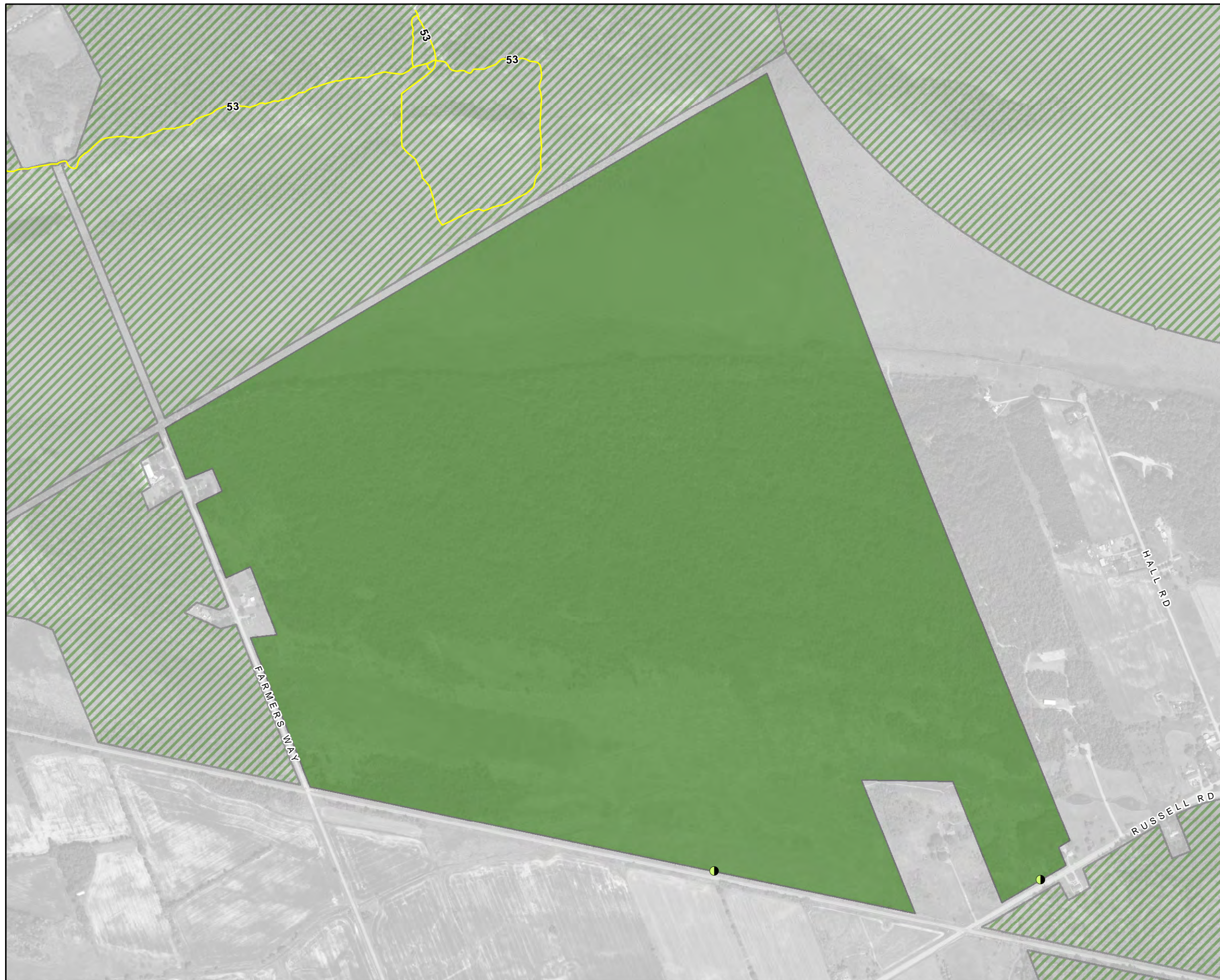
**Maintenance Site**  
Site de maintenance

Maintenance Site  
Site de maintenance

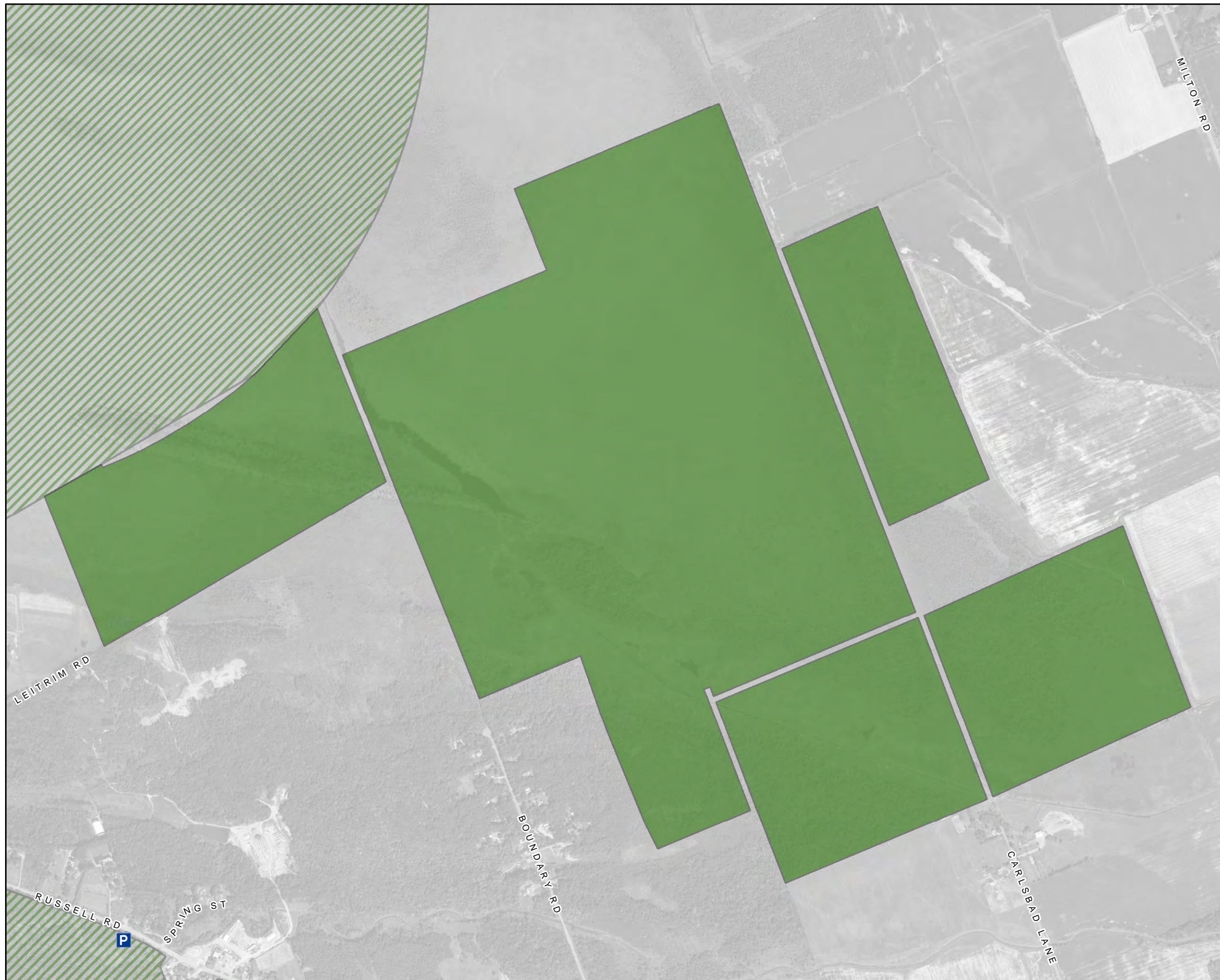
Adjacent Maintenance Site  
Site de maintenance adjacent







<b>Civil Assets</b> <i>Biens Civil</i>		46
<b>NCC Greenbelt Maintenance</b> <i>Entretien de la ceinture de verdure CCN</i>		
<b>Sector Number</b> Numéro de secteur	<b>Map Number</b> Numéro de carte	<b>Date:</b> 27 Sep 2019
06	46 of 59	<b>Scale</b> Échelle: 1:9,000
<p><b>NCC Parking</b> Stationnement de la CCN</p> <p><b>Other items</b> Autres éléments</p> <p>★ Cultural Asset Biens Culturels</p> <p><b>Fixtures</b> Biens civils</p> <ul style="list-style-type: none"> <li> Bollard Butoir</li> <li> Gate Barrière</li> <li> Culvert Ponceau</li> </ul> <p><b>Furniture</b> Mobilier</p> <ul style="list-style-type: none"> <li> Bench Banc</li> <li> Waste Receptacle Poubelle</li> <li> Picnic Table Table à pique-nique</li> </ul> <p><b>Signage</b> Signalisation</p> <ul style="list-style-type: none"> <li> Bulletin Board Babillard</li> <li> Waypoint Point de repère</li> </ul> <p><b>Structures</b> Structures</p> <ul style="list-style-type: none"> <li> Shelter Abri</li> <li> Fencing Clôture</li> <li> Bridge Pont</li> <li> Boardwalk Promenade</li> </ul> <p><b>Recreational Paths and Trails</b> Sentiers récréatif</p> <ul style="list-style-type: none"> <li> Pathway Sentier</li> <li> Trail Piste</li> <li> Forrest Access Road Route d'accès en forêt</li> <li> Other trails (No maintenance) Autres sentiers (Pas D'entretien)</li> </ul> <p><b>Maintenance Site</b> Site de maintenance</p> <ul style="list-style-type: none"> <li> Maintenance Site Site de maintenance</li> <li> Adjacent Maintenance Site Site de maintenance adjacent</li> </ul>		



<b>Civil Assets</b> <b>Biens Civil</b>		47
<b>NCC Greenbelt Maintenance</b> <b>Entretien de la ceinture de verdure CCN</b>		
<b>Sector Number</b> Numéro de secteur	<b>Map Number</b> Numéro de carte	<b>Date:</b> 27 Sep 2019
06	47 of 59	<b>Scale</b> Échelle: 1:12,000
<p><b>NCC Parking</b> Stationnement de la CCN</p> <p><b>Other items</b> Autres éléments</p> <p>★ Cultural Asset Biens Culturels</p> <p><b>Fixtures</b> Biens civils</p> <ul style="list-style-type: none"> <li> Bollard Butoir</li> <li> Gate Barrière</li> <li> Culvert Ponceau</li> </ul> <p><b>Furniture</b> Mobilier</p> <ul style="list-style-type: none"> <li> Bench Banc</li> <li> Waste Receptacle Poubelle</li> <li> Picnic Table Table à pique-nique</li> </ul> <p><b>Signage</b> Signalisation</p> <ul style="list-style-type: none"> <li> Bulletin Board Babillard</li> <li> Waypoint Point de repère</li> </ul> <p><b>Structures</b> Structures</p> <ul style="list-style-type: none"> <li> Shelter Abri</li> <li> Fencing Clôture</li> <li> Bridge Pont</li> <li> Boardwalk Promenade</li> </ul> <p><b>Recreational Paths and Trails</b> Sentiers récréatif</p> <ul style="list-style-type: none"> <li> Pathway Sentier</li> <li> Trail Piste</li> <li> Forrest Access Road Route d'accès en forêt</li> <li> Other trails (No maintenance) Autres sentiers (Pas D'entretien)</li> </ul> <p><b>Maintenance Site</b> Site de maintenance</p> <ul style="list-style-type: none"> <li> Maintenance Site Site de maintenance</li> <li> Adjacent Maintenance Site Site de maintenance adjacent</li> </ul>		
<b>NATIONAL CAPITAL COMMISSION</b> <b>COMMISSION DE LA CAPITALE NATIONALE</b>		

Sector Number Numéro de secteur	Map Number Numéro de carte	Date: 27 Sep 2019
06	48 of 59	Scale Échelle: 1:10,000



NCC Parking  
Stationnement de la CCN

**Other items**  
Autres éléments

Cultural Asset  
Biens Culturels

**Fixtures**  
Biens civils

Bollard  
Butoir

Gate  
Barrière

Culvert  
Ponceau

**Furniture**  
Mobilier

Bench  
Banc

Waste Receptacle  
Poubelle

Picnic Table  
Table à pique-nique

**Signage**  
Signalisation

Bulletin Board  
Babillard

Waypoint  
Point de repère

**Structures**  
Structures

Shelter  
Abri

Fencing  
Clôture

Bridge  
Pont

Boardwalk  
Promenade

**Recreational Paths and Trails**  
Sentiers récréatif

Pathway  
Sentier

Trail  
Piste


Forrest Access Road  
Route d'accès en forêt

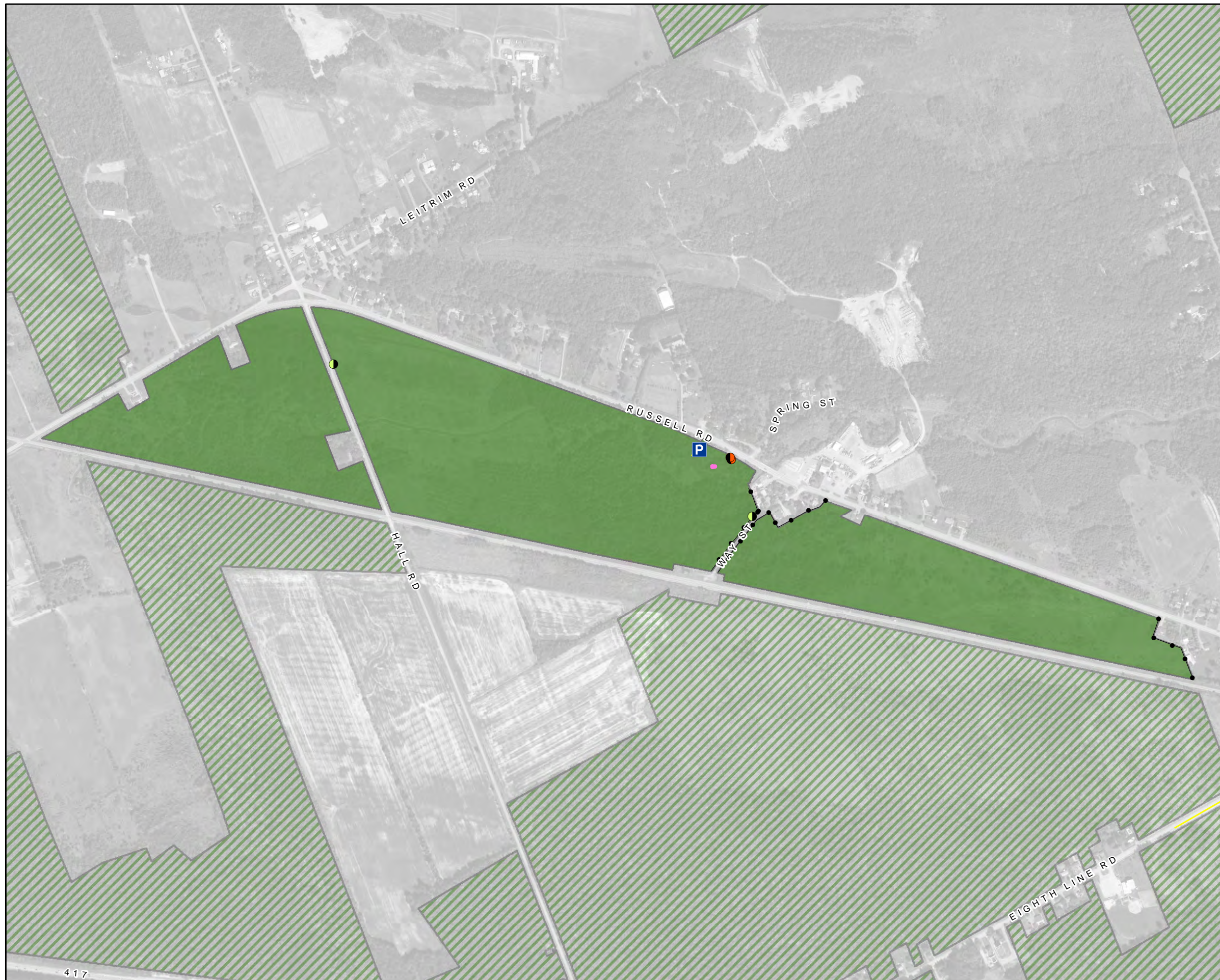
Other trails (No maintenance)  
Autres sentiers (Pas D'entretien)

**Maintenance Site**  
Site de maintenance

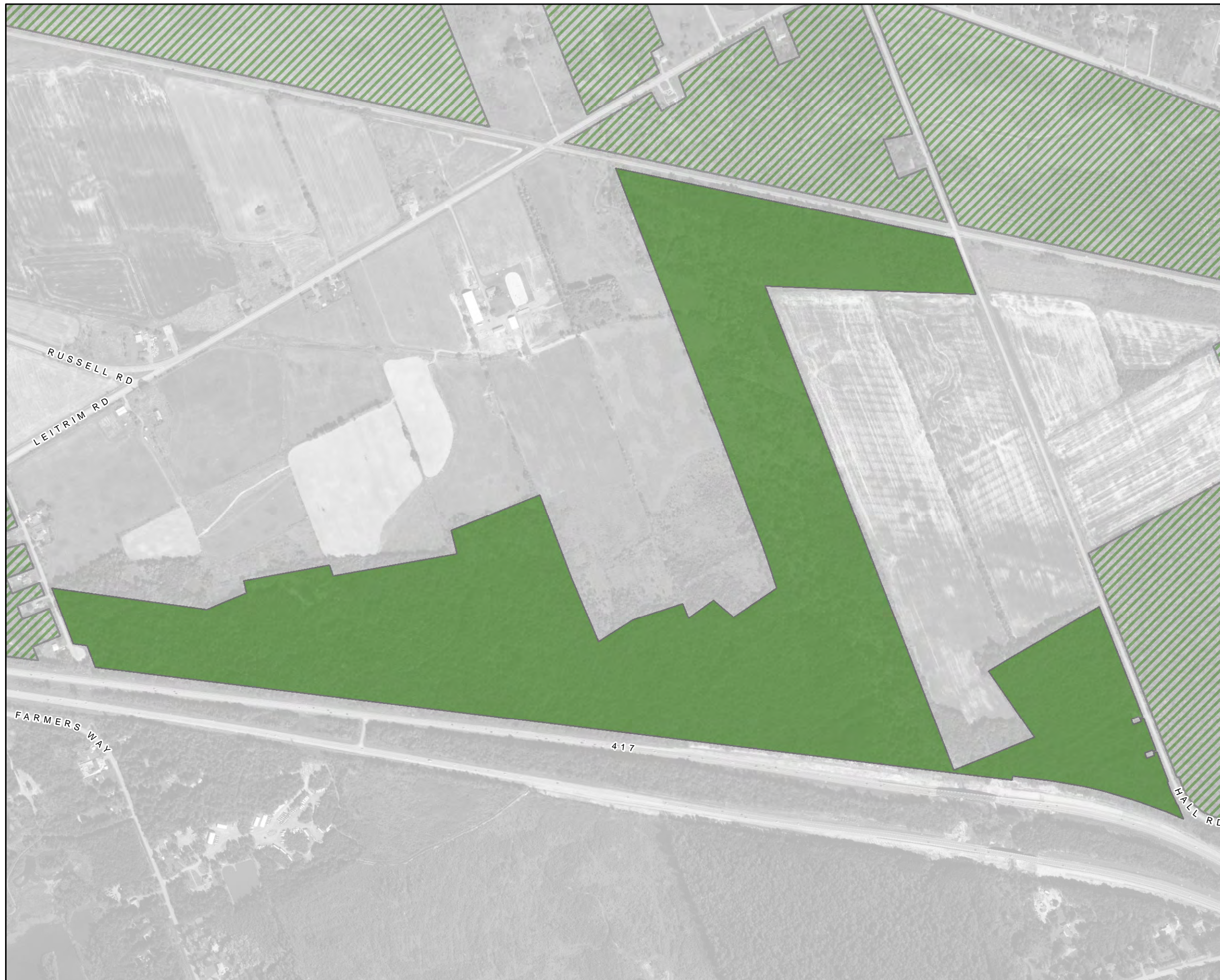
Maintenance Site  
Site de maintenance

Adjacent Maintenance Site  
Site de maintenance adjacent

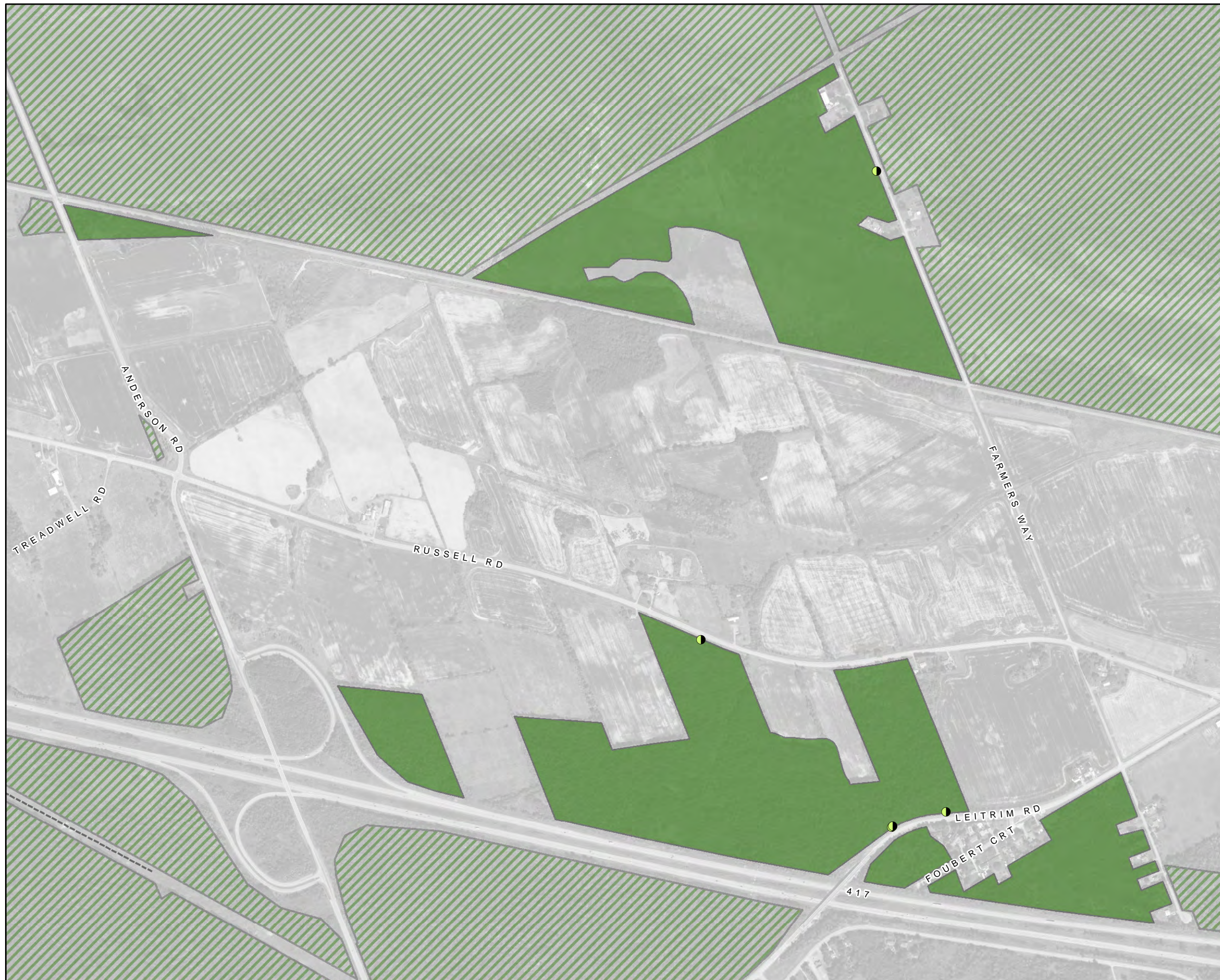




<b>Civil Assets</b> <b>Biens Civil</b>		49
<b>NCC Greenbelt Maintenance</b> <b>Entretien de la ceinture de verdure CCN</b>		
<b>Sector Number</b> Numéro de secteur	<b>Map Number</b> Numéro de carte	<b>Date:</b> 27 Sep 2019
06	49 of 59	<b>Scale</b> Échelle: 1:9,000
<p><b>NCC Parking</b> Stationnement de la CCN</p> <p><b>Other items</b> Autres éléments</p> <p>★ Cultural Asset Biens Culturels</p> <p><b>Fixtures</b> Biens civils</p> <ul style="list-style-type: none"> <li><span style="color: orange;">●</span> Bollard Butoir</li> <li><span style="color: green;">●</span> Gate Barrière</li> <li><span style="color: green;">▲</span> Culvert Ponceau</li> </ul> <p><b>Furniture</b> Mobilier</p> <ul style="list-style-type: none"> <li><span style="color: orange;">■</span> Bench Banc</li> <li><span style="color: green;">■</span> Waste Receptacle Poubelle</li> <li><span style="color: orange;">●</span> Picnic Table Table à pique-nique</li> </ul> <p><b>Signage</b> Signalisation</p> <ul style="list-style-type: none"> <li><span style="color: black;">◆</span> Bulletin Board Babillard</li> <li><span style="color: red;">●</span> Waypoint Point de repère</li> </ul> <p><b>Structures</b> Structures</p> <ul style="list-style-type: none"> <li><span style="border: 1px solid black; display: inline-block; width: 10px; height: 10px;"></span> Shelter Abri</li> <li><span style="color: black;">—●—</span> Fencing Clôture</li> <li><span style="background-color: pink; display: inline-block; width: 10px; height: 10px;"></span> Bridge Pont</li> <li><span style="background-color: purple; display: inline-block; width: 10px; height: 10px;"></span> Boardwalk Promenade</li> </ul> <p><b>Recreational Paths and Trails</b> Sentiers récréatif</p> <ul style="list-style-type: none"> <li><span style="color: orange;">—</span> Pathway Sentier</li> <li><span style="color: yellow;">—</span> Trail Piste</li> <li><span style="color: green;">- - - - -</span> Forrest Access Road Route d'accès en forêt</li> <li><span style="color: grey;">- - - - -</span> Other trails (No maintenance) Autres sentiers (Pas D'entretien)</li> </ul> <p><b>Maintenance Site</b> Site de maintenance</p> <ul style="list-style-type: none"> <li><span style="background-color: green; display: inline-block; width: 10px; height: 10px;"></span> Maintenance Site Site de maintenance</li> <li><span style="background-color: green; border: 1px dashed green; display: inline-block; width: 10px; height: 10px;"></span> Adjacent Maintenance Site Site de maintenance adjacent</li> </ul>		
<b>NATIONAL CAPITAL COMMISSION</b> <b>COMMISSION DE LA CAPITALE NATIONALE</b>		



<b>Civil Assets</b> <b>Biens Civil</b>		50
<b>NCC Greenbelt Maintenance</b> <b>Entretien de la ceinture de verdure CCN</b>		
<b>Sector Number</b> Numéro de secteur	<b>Map Number</b> Numéro de carte	<b>Date:</b> 27 Sep 2019
06	50 of 59	<b>Scale</b> Échelle: 1:8,000
<p><b>NCC Parking</b> Stationnement de la CCN</p> <p><b>Other items</b> Autres éléments</p> <ul style="list-style-type: none"> <li><span style="color: red;">★</span> Cultural Asset Biens Culturels</li> </ul> <p><b>Fixtures</b> Biens civils</p> <ul style="list-style-type: none"> <li><span style="color: orange;">●</span> Bollard Butoir</li> <li><span style="color: green;">●</span> Gate Barrière</li> <li><span style="color: green;">▲</span> Culvert Ponceau</li> </ul> <p><b>Furniture</b> Mobilier</p> <ul style="list-style-type: none"> <li><span style="color: orange;">■</span> Bench Banc</li> <li><span style="color: green;">■</span> Waste Receptacle Poubelle</li> <li><span style="color: red;">●</span> Picnic Table Table à pique-nique</li> </ul> <p><b>Signage</b> Signalisation</p> <ul style="list-style-type: none"> <li><span style="color: black;">◆</span> Bulletin Board Babillard</li> <li><span style="color: red;">●</span> Waypoint Point de repère</li> </ul> <p><b>Structures</b> Structures</p> <ul style="list-style-type: none"> <li><span style="border: 1px solid black; display: inline-block; width: 10px; height: 10px;"></span> Shelter Abri</li> <li><span style="color: black;">●</span> Fencing Clôture</li> <li><span style="background-color: pink; display: inline-block; width: 10px; height: 10px;"></span> Bridge Pont</li> <li><span style="background-color: purple; display: inline-block; width: 10px; height: 10px;"></span> Boardwalk Promenade</li> </ul> <p><b>Recreational Paths and Trails</b> Sentiers récréatif</p> <ul style="list-style-type: none"> <li><span style="color: orange;">—</span> Pathway Sentier</li> <li><span style="color: yellow;">—</span> Trail Piste</li> <li><span style="color: green;">⋯</span> Forrest Access Road Route d'accès en forêt</li> <li><span style="color: grey;">---</span> Other trails (No maintenance) Autres sentiers (Pas D'entretien)</li> </ul> <p><b>Maintenance Site</b> Site de maintenance</p> <ul style="list-style-type: none"> <li><span style="background-color: green; display: inline-block; width: 10px; height: 10px;"></span> Maintenance Site Site de maintenance</li> <li><span style="background-color: green; border: 1px dashed green; display: inline-block; width: 10px; height: 10px;"></span> Adjacent Maintenance Site Site de maintenance adjacent</li> </ul>		
<b>NATIONAL CAPITAL COMMISSION</b> <b>COMMISSION DE LA CAPITALE NATIONALE</b>		



NCC Greenbelt Maintenance  
Entretien de la ceinture de verdure CCN

Sector Number Numéro de secteur	Map Number Numéro de carte	Date: 27 Sep 2019
06	51 of 59	Scale Échelle: 1:10,000



**P** NCC Parking  
Stationnement de la CCN

**Other items**  
Autres éléments

**★** Cultural Asset  
Biens Culturels

**Fixtures**  
Biens civils

- Bollard  
Butoir
- Gate  
Barrière
- Culvert  
Ponceau

**Furniture**  
Mobilier

- Bench  
Banc
- Waste Receptacle  
Poubelle
- Picnic Table  
Table à pique-nique

**Signage**  
Signalisation

- Bulletin Board  
Babillard
- Waypoint  
Point de repère

**Structures**  
Structures

- Shelter  
Abri
- Fencing  
Clôture
- Bridge  
Pont
- Boardwalk  
Promenade

**Recreational Paths and Trails**  
Sentiers récréatif

- Pathway  
Sentier
- Trail  
Piste
- Forrest Access Road  
Route d'accès en foret
- Other trails (No maintenance)  
Autres sentiers (Pas D'entretien)

**Maintenance Site**  
Site de maintenance

- Maintenance Site  
Site de maintenance
- Adjacent Maintenance Site  
Site de maintenance adjacent



<b>Civil Assets</b> <b>Biens Civil</b>		52
<b>NCC Greenbelt Maintenance</b> <b>Entretien de la ceinture de verdure CCN</b>		
<b>Sector Number</b> Numéro de secteur	<b>Map Number</b> Numéro de carte	<b>Date:</b> 27 Sep 2019
06	52 of 59	<b>Scale</b> Échelle: 1:9,000
<p><b>NCC Parking</b> Stationnement de la CCN</p> <p><b>Other items</b> Autres éléments</p> <ul style="list-style-type: none"> <li><span style="color: red;">★</span> Cultural Asset Biens Culturels</li> </ul> <p><b>Fixtures</b> Biens civils</p> <ul style="list-style-type: none"> <li><span style="color: orange;">●</span> Bollard Butoir</li> <li><span style="color: green;">●</span> Gate Barrière</li> <li><span style="color: green;">▲</span> Culvert Ponceau</li> </ul> <p><b>Furniture</b> Mobilier</p> <ul style="list-style-type: none"> <li><span style="color: orange;">■</span> Bench Banc</li> <li><span style="color: green;">■</span> Waste Receptacle Poubelle</li> <li><span style="color: red;">●</span> Picnic Table Table à pique-nique</li> </ul> <p><b>Signage</b> Signalisation</p> <ul style="list-style-type: none"> <li><span style="color: black;">◆</span> Bulletin Board Babillard</li> <li><span style="color: red;">●</span> Waypoint Point de repère</li> </ul> <p><b>Structures</b> Structures</p> <ul style="list-style-type: none"> <li><span style="border: 1px solid black; display: inline-block; width: 10px; height: 10px;"></span> Shelter Abri</li> <li><span style="color: black;">●</span> Fencing Clôture</li> <li><span style="background-color: pink; display: inline-block; width: 10px; height: 10px;"></span> Bridge Pont</li> <li><span style="background-color: purple; display: inline-block; width: 10px; height: 10px;"></span> Boardwalk Promenade</li> </ul> <p><b>Recreational Paths and Trails</b> Sentiers récréatif</p> <ul style="list-style-type: none"> <li><span style="color: orange;">—</span> Pathway Sentier</li> <li><span style="color: yellow;">—</span> Trail Piste</li> <li><span style="color: green;">⋯</span> Forrest Access Road Route d'accès en forêt</li> <li><span style="color: grey;">---</span> Other trails (No maintenance) Autres sentiers (Pas D'entretien)</li> </ul> <p><b>Maintenance Site</b> Site de maintenance</p> <ul style="list-style-type: none"> <li><span style="background-color: green; display: inline-block; width: 10px; height: 10px;"></span> Maintenance Site Site de maintenance</li> <li><span style="background-color: green; border: 1px dashed black; display: inline-block; width: 10px; height: 10px;"></span> Adjacent Maintenance Site Site de maintenance adjacent</li> </ul>		
<b>NATIONAL CAPITAL COMMISSION</b> <b>COMMISSION DE LA CAPITALE NATIONALE</b>		



<b>Civil Assets</b> <b>Biens Civil</b>		53
<b>NCC Greenbelt Maintenance</b> <b>Entretien de la ceinture de verdure CCN</b>		
<b>Sector Number</b> Numéro de secteur	<b>Map Number</b> Numéro de carte	<b>Date:</b> 27 Sep 2019
06	53 of 59	<b>Scale</b> Échelle: 1:7,500
<p><b>NCC Parking</b> Stationnement de la CCN</p> <p><b>Other items</b> Autres éléments</p> <p>★ Cultural Asset Biens Culturels</p> <p><b>Fixtures</b> Biens civils</p> <ul style="list-style-type: none"> <li> Bollard Butoir</li> <li> Gate Barrière</li> <li> Culvert Ponceau</li> </ul> <p><b>Furniture</b> Mobilier</p> <ul style="list-style-type: none"> <li> Bench Banc</li> <li> Waste Receptacle Poubelle</li> <li> Picnic Table Table à pique-nique</li> </ul> <p><b>Signage</b> Signalisation</p> <ul style="list-style-type: none"> <li> Bulletin Board Babillard</li> <li> Waypoint Point de repère</li> </ul> <p><b>Structures</b> Structures</p> <ul style="list-style-type: none"> <li> Shelter Abri</li> <li> Fencing Clôture</li> <li> Bridge Pont</li> <li> Boardwalk Promenade</li> </ul> <p><b>Recreational Paths and Trails</b> Sentiers récréatif</p> <ul style="list-style-type: none"> <li> Pathway Sentier</li> <li> Trail Piste</li> <li> Forrest Access Road Route d'accès en forêt</li> <li> Other trails (No maintenance) Autres sentiers (Pas D'entretien)</li> </ul> <p><b>Maintenance Site</b> Site de maintenance</p> <ul style="list-style-type: none"> <li> Maintenance Site Site de maintenance</li> <li> Adjacent Maintenance Site Site de maintenance adjacent</li> </ul>		
<b>NATIONAL CAPITAL COMMISSION</b> <b>COMMISSION DE LA CAPITALE NATIONALE</b>		





NCC Greenbelt Maintenance  
Entretien de la ceinture de verdure CCN

Sector Number Numéro de secteur	Map Number Numéro de carte	Date: 27 Sep 2019
06	54 of 59	Scale Échelle: 1:6,000



NCC Parking  
Stationnement de la CCN

Other items  
Autres éléments

Cultural Asset  
Biens Culturels

Fixtures  
Biens civils

Bollard  
Butoir

Gate  
Barrière

Culvert  
Ponceau

Furniture  
Mobilier

Bench  
Banc

Waste Receptacle  
Poubelle

Picnic Table  
Table à pique-nique

Signage  
Signalisation

Bulletin Board  
Babillard

Waypoint  
Point de repère

Structures  
Structures

Shelter  
Abri

Fencing  
Clôture

Bridge  
Pont

Boardwalk  
Promenade

Recreational Paths and Trails  
Sentiers récréatif

Pathway  
Sentier

Trail  
Piste


Forrest Access Road  
Route d'accès en forêt

Other trails (No maintenance)  
Autres sentiers (Pas D'entretien)

Maintenance Site  
Site de maintenance

Maintenance Site  
Site de maintenance

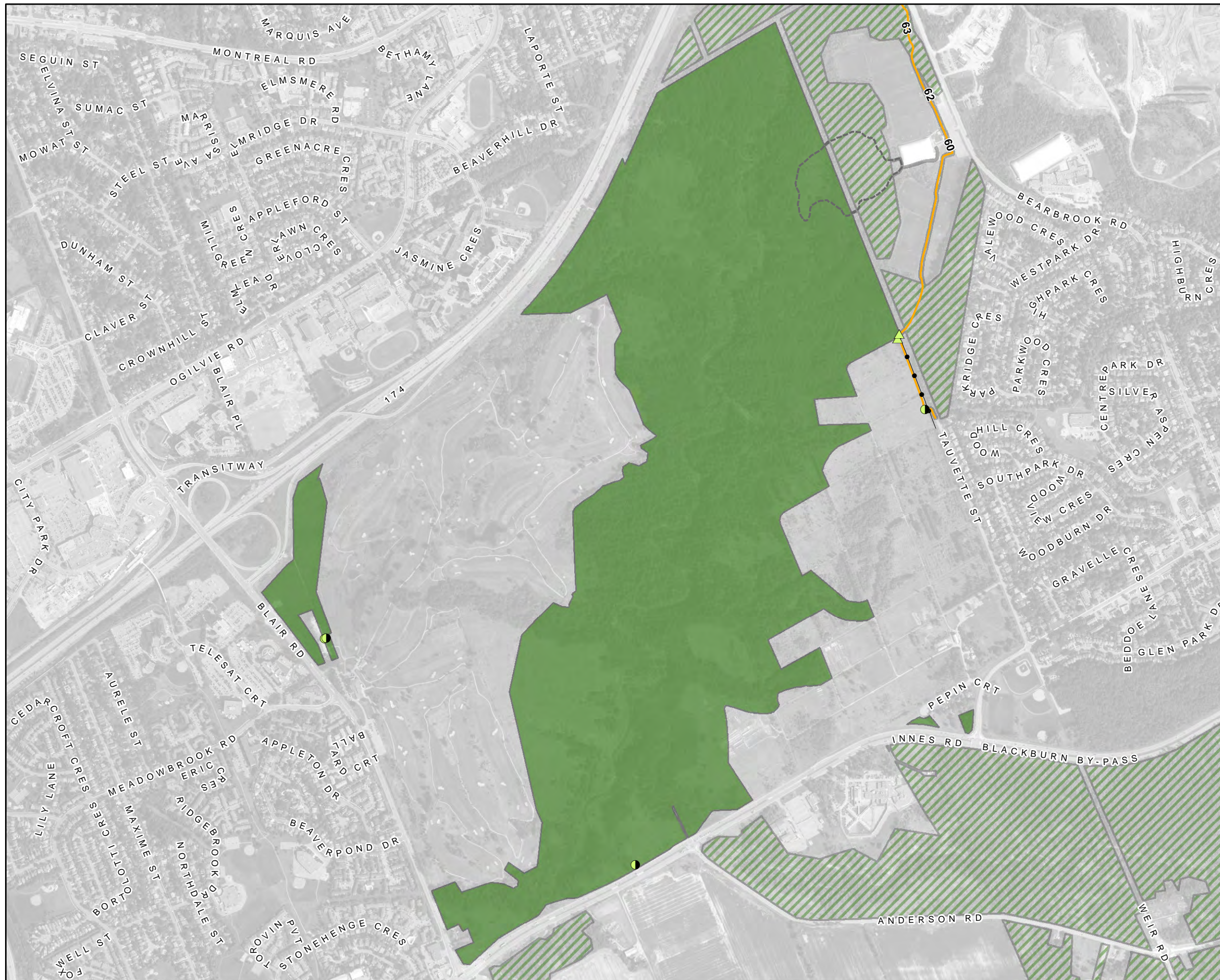
Adjacent Maintenance Site  
Site de maintenance adjacent





<b>Civil Assets</b> <b>Biens Civil</b>		55
<b>NCC Greenbelt Maintenance</b> <b>Entretien de la ceinture de verdure CCN</b>		
<b>Sector Number</b> Numéro de secteur	<b>Map Number</b> Numéro de carte	<b>Date:</b> 27 Sep 2019
06	55 of 59	<b>Scale</b> Échelle: 1:7,500
<p><b>NCC Parking</b> Stationnement de la CCN</p> <p><b>Other items</b> Autres éléments</p> <ul style="list-style-type: none"> <li><span style="color: red;">★</span> Cultural Asset Biens Culturels</li> </ul> <p><b>Fixtures</b> Biens civils</p> <ul style="list-style-type: none"> <li><span style="color: orange;">●</span> Bollard Butoir</li> <li><span style="color: green;">●</span> Gate Barrière</li> <li><span style="color: green;">▲</span> Culvert Ponceau</li> </ul> <p><b>Furniture</b> Mobilier</p> <ul style="list-style-type: none"> <li><span style="color: orange;">■</span> Bench Banc</li> <li><span style="color: green;">■</span> Waste Receptacle Poubelle</li> <li><span style="color: red;">●</span> Picnic Table Table à pique-nique</li> </ul> <p><b>Signage</b> Signalisation</p> <ul style="list-style-type: none"> <li><span style="color: black;">◆</span> Bulletin Board Babillard</li> <li><span style="color: red;">●</span> Waypoint Point de repère</li> </ul> <p><b>Structures</b> Structures</p> <ul style="list-style-type: none"> <li><span style="border: 1px solid black; display: inline-block; width: 10px; height: 10px;"></span> Shelter Abri</li> <li><span style="color: black;">—●—</span> Fencing Clôture</li> <li><span style="background-color: pink; display: inline-block; width: 10px; height: 10px;"></span> Bridge Pont</li> <li><span style="background-color: purple; display: inline-block; width: 10px; height: 10px;"></span> Boardwalk Promenade</li> </ul> <p><b>Recreational Paths and Trails</b> Sentiers récréatif</p> <ul style="list-style-type: none"> <li><span style="color: orange;">—</span> Pathway Sentier</li> <li><span style="color: yellow;">—</span> Trail Piste</li> <li><span style="color: green;">- - - - -</span> Forrest Access Road Route d'accès en forêt</li> <li><span style="color: grey;">- - - - -</span> Other trails (No maintenance) Autres sentiers (Pas D'entretien)</li> </ul> <p><b>Maintenance Site</b> Site de maintenance</p> <ul style="list-style-type: none"> <li><span style="background-color: green; display: inline-block; width: 10px; height: 10px;"></span> Maintenance Site Site de maintenance</li> <li><span style="background-color: green; border: 1px dashed black; display: inline-block; width: 10px; height: 10px;"></span> Adjacent Maintenance Site Site de maintenance adjacent</li> </ul>		
<b>NATIONAL CAPITAL COMMISSION</b> <b>COMMISSION DE LA CAPITALE NATIONALE</b>		

Sector Number Numéro de secteur	Map Number Numéro de carte	Date: 27 Sep 2019
<b>07</b>	<b>56 of 59</b>	Scale Échelle: 1:12,000



**P** NCC Parking  
Stationnement de la CCN

**Other items**  
Autres éléments

★ Cultural Asset  
Biens Culturels

**Fixtures**  
Biens civils

- Bollard  
Butoir
- Gate  
Barrière
- ▲ Culvert  
Ponceau

**Furniture**  
Mobilier

- Bench  
Banc
- Waste Receptacle  
Poubelle
- Picnic Table  
Table à pique-nique

**Signage**  
Signalisation

- ◆ Bulletin Board  
Babillard
- Waypoint  
Point de repère

**Structures**  
Structures

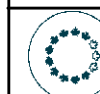
- Shelter  
Abri
- Fencing  
Clôture
- Bridge  
Pont
- Boardwalk  
Promenade

**Recreational Paths and Trails**  
Sentiers récréatif

- Pathway  
Sentier
- Trail  
Piste
- ⋯ Forrest Access Road  
Route d'accès en forêt
- Other trails (No maintenance)  
Autres sentiers (Pas d'entretien)

**Maintenance Site**  
Site de maintenance

- Maintenance Site  
Site de maintenance
- ▨ Adjacent Maintenance Site  
Site de maintenance adjacent



Sector Number Numéro de secteur	Map Number Numéro de carte	Date: 27 Sep 2019
<b>07</b>	<b>57 of 59</b>	Scale Échelle: 1:10,000



**P** NCC Parking  
Stationnement de la CCN

**Other items**  
Autres éléments

★ Cultural Asset  
Biens Culturels

**Fixtures**  
Biens civils

- Bollard  
Butoir
- Gate  
Barrière
- ▲ Culvert  
Ponceau

**Furniture**  
Mobilier

- Bench  
Banc
- Waste Receptacle  
Poubelle
- Picnic Table  
Table à pique-nique

**Signage**  
Signalisation

- ◆ Bulletin Board  
Babillard
- Waypoint  
Point de repère

**Structures**  
Structures


- Shelter  
Abri
- Fencing  
Clôture
- Bridge  
Pont
- Boardwalk  
Promenade

**Recreational Paths and Trails**  
Sentiers récréatif

- Pathway  
Sentier
- Trail  
Piste
- ⋯ Forrest Access Road  
Route d'accès en forêt
- Other trails (No maintenance)  
Autres sentiers (Pas D'entretien)

**Maintenance Site**  
Site de maintenance

- Maintenance Site  
Site de maintenance
- ▨ Adjacent Maintenance Site  
Site de maintenance adjacent





<b>Civil Assets</b> <b>Biens Civil</b>		58
<b>NCC Greenbelt Maintenance</b> <b>Entretien de la ceinture de verdure CCN</b>		
<b>Sector Number</b> Numéro de secteur	<b>Map Number</b> Numéro de carte	<b>Date:</b> 27 Sep 2019
07	58 of 59	<b>Scale</b> Échelle: 1:10,000
<div style="display: flex; justify-content: space-between; align-items: flex-start;"> <div style="width: 45%;"> <p><b>NCC Parking</b> Stationnement de la CCN</p> <p><b>Other items</b> Autres éléments</p> <ul style="list-style-type: none"> <li><span style="color: red;">★</span> Cultural Asset Biens Culturels</li> </ul> <p><b>Fixtures</b> Biens civils</p> <ul style="list-style-type: none"> <li><span style="color: orange;">●</span> Bollard Butoir</li> <li><span style="color: green;">●</span> Gate Barrière</li> <li><span style="color: green;">▲</span> Culvert Ponceau</li> </ul> <p><b>Furniture</b> Mobilier</p> <ul style="list-style-type: none"> <li><span style="color: orange;">■</span> Bench Banc</li> <li><span style="color: green;">■</span> Waste Receptacle Poubelle</li> <li><span style="color: red;">●</span> Picnic Table Table à pique-nique</li> </ul> <p><b>Signage</b> Signalisation</p> <ul style="list-style-type: none"> <li><span style="color: black;">◆</span> Bulletin Board Babillard</li> <li><span style="color: red;">●</span> Waypoint Point de repère</li> </ul> <p><b>Structures</b> Structures</p> <ul style="list-style-type: none"> <li><span style="border: 1px solid black; display: inline-block; width: 10px; height: 10px;"></span> Shelter Abri</li> <li><span style="color: black;">●</span> Fencing Clôture</li> <li><span style="color: pink;">■</span> Bridge Pont</li> <li><span style="color: purple;">■</span> Boardwalk Promenade</li> </ul> <p><b>Recreational Paths and Trails</b> Sentiers récréatif</p> <ul style="list-style-type: none"> <li><span style="color: orange;">—</span> Pathway Sentier</li> <li><span style="color: yellow;">—</span> Trail Piste</li> <li><span style="color: green;">- - - -</span> Forrest Access Road Route d'accès en forêt</li> <li><span style="color: grey;">- - - -</span> Other trails (No maintenance) Autres sentiers (Pas D'entretien)</li> </ul> <p><b>Maintenance Site</b> Site de maintenance</p> <ul style="list-style-type: none"> <li><span style="background-color: green; color: black;">■</span> Maintenance Site Site de maintenance</li> <li><span style="background-color: green; border: 1px dashed black;">■</span> Adjacent Maintenance Site Site de maintenance adjacent</li> </ul> </div> <div style="width: 50%; text-align: right;"> <p><b>Date:</b> 27 Sep 2019</p> <p><b>Scale</b> Échelle: 1:10,000</p> <p style="text-align: center;">N ↑</p> </div> </div>		
<b>NATIONAL CAPITAL COMMISSION</b> <b>COMMISSION DE LA CAPITALE NATIONALE</b>		

Sector Number Numéro de secteur	Map Number Numéro de carte	Date: 27 Sep 2019
<b>07</b>	<b>59 of 59</b>	Scale Échelle: 1:11,000



**P** NCC Parking  
Stationnement de la CCN

**Other items  
Autres éléments**

**★** Cultural Asset  
Biens Culturels

**Fixtures  
Biens civils**

- Bollard  
Butoir
- Gate  
Barrière
- ▲** Culvert  
Ponceau

**Furniture  
Mobilier**

- Bench  
Banc
- Waste Receptacle  
Poubelle
- Picnic Table  
Table à pique-nique

**Signage  
Signalisation**

- ◆** Bulletin Board  
Babillard
- Waypoint  
Point de repère

**Structures  
Structures**

- Shelter  
Abri
- Fencing  
Clôture
- Bridge  
Pont
- Boardwalk  
Promenade

**Recreational Paths and Trails  
Sentiers récréatif**

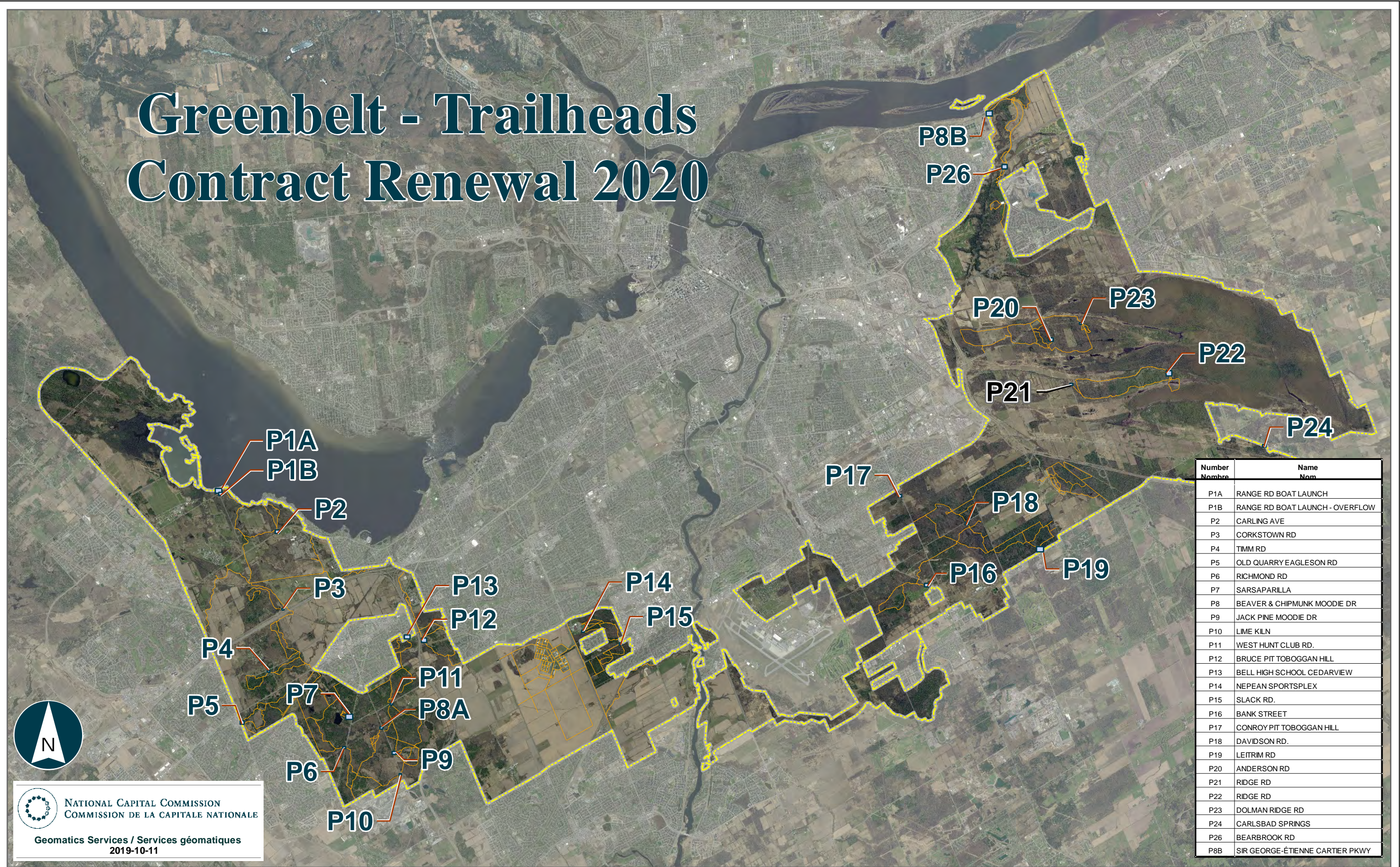
- Pathway  
Sentier
- Trail  
Piste
- ⋯** Forrest Access Road  
Route d'accès en forêt
- Other trails (No maintenance)  
Autres sentiers (Pas D'entretien)

**Maintenance Site  
Site de maintenance**

- Maintenance Site  
Site de maintenance
- ▨** Adjacent Maintenance Site  
Site de maintenance adjacent



# Greenbelt - Trailheads Contract Renewal 2020



Number Nombre	Name Nom
P1A	RANGE RD BOAT LAUNCH
P1B	RANGE RD BOAT LAUNCH - OVERFLOW
P2	CARLING AVE
P3	CORKSTOWN RD
P4	TIMM RD
P5	OLD QUARRY EAGLESON RD
P6	RICHMOND RD
P7	SARSAPARILLA
P8	BEAVER & CHIPMUNK MOODIE DR
P9	JACK PINE MOODIE DR
P10	LIME KILN
P11	WEST HUNT CLUB RD.
P12	BRUCE PIT TOBOGGAN HILL
P13	BELL HIGH SCHOOL CEDARVIEW
P14	NEPEAN SPORTSPLEX
P15	SLACK RD.
P16	BANK STREET
P17	CONROY PIT TOBOGGAN HILL
P18	DAVIDSON RD.
P19	LETRIM RD
P20	ANDERSON RD
P21	RIDGE RD
P22	RIDGE RD
P23	DOLMAN RIDGE RD
P24	CARLSBAD SPRINGS
P26	BEARBROOK RD
P8B	SIR GEORGE-ÉTIENNE CARTIER PKWY





Civil Assets -  
Trailheads

**P1A**

Biens Civil -  
Sentiers de randonnée

NCC Greenbelt Maintenance

Entretien de la ceinture de verdure CCN

Sector Number Numéro de secteur	Map Number Numéro de carte	Date: 27 Sep 2019
<b>01</b>	<b>1 of 27</b>	Scale Échelle: 1:625

- NCC Parking  
Stationnement de la CCN
- Outdoor Toilet  
Toilette extérieure
- Cultural Asset  
Biens culturels

**Fixtures  
Biens civils**

- Bollard  
Butoir
- Gate  
Barrière
- Culvert  
Ponceau
- Fencing  
Clôture

**Furniture  
Mobilier**

- Bench  
Banc
- Waste Receptacle  
Poubelle
- Picnic Table  
Table à pique-nique

**Signage  
Signalisation**

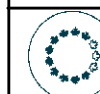
- Bulletin Board  
Babillard
- Waypoint  
Point de repère

**Structures  
Structures**

- Shelter  
Abri

**Other items  
Autres éléments**

- Pathway  
Sentier
- Greenbelt Boundary  
Limite de la Ceinture de verdure



NATIONAL CAPITAL COMMISSION  
COMMISSION DE LA CAPITALE NATIONALE





Civil Assets -  
Trailheads

**P1B**




Biens Civil -  
Sentiers de randonnée

NCC Greenbelt Maintenance





Entretien de la ceinture de verdure CCN

Sector Number Numéro de secteur	Map Number Numéro de carte	Date: 27 Sep 2019
<b>01</b>	<b>2 of 27</b>	Scale Échelle: 1:375






-  NCC Parking  
Stationnement de la CCN
-  Outdoor Toilet  
Toilette extérieur
-  Cultural Asset  
Biens culturels



**Fixtures  
Biens civils**

-  Bollard  
Butoir
-  Gate  
Barrière
-  Culvert  
Ponceau
-  Fencing  
Clôture

**Furniture  
Mobilier**

-  Bench  
Banc
-  Waste Receptacle  
Poubelle
-  Picnic Table  
Table à pique-nique



**Signage  
Signalisation**


-  Bulletin Board  
Babillard
-  Waypoint  
Point de repère

**Structures  
Structures**

-  Shelter  
Abri

**Other items  
Autres éléments**

-  Pathway  
Sentier
-  Greenbelt Boundary  
Limite de la Ceinture de verdure



NATIONAL CAPITAL COMMISSION  
COMMISSION DE LA CAPITALE NATIONALE



**Civil Assets -  
Trailheads**

**P2**

**Biens Civil -  
Sentiers de randonnée**

**NCC Greenbelt Maintenance**

**Entretien de la ceinture de verdure CCN**

Sector Number Numéro de secteur	Map Number Numéro de carte	Date: 27 Sep 2019
<b>01</b>	<b>3 of 27</b>	Scale Échelle: 1:425



- NCC Parking  
Stationnement de la CCN
- Outdoor Toilet  
Toilette extérieure
- Cultural Asset  
Biens culturels

**Fixtures  
Biens civils**

- Bollard  
Butoir
- Gate  
Barrière
- Culvert  
Ponceau
- Fencing  
Clôture

**Furniture  
Mobilier**

- Bench  
Banc
- Waste Receptacle  
Poubelle
- Picnic Table  
Table à pique-nique

**Signage  
Signalisation**

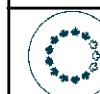
- Bulletin Board  
Babillard
- Waypoint  
Point de repère

**Structures  
Structures**

- Shelter  
Abri

**Other items  
Autres éléments**

- Pathway  
Sentier
- Greenbelt Boundary  
Limite de la Ceinture de verdure





**Civil Assets -  
Trailheads**

**P3**

**Biens Civil -  
Sentiers de randonnée**

**NCC Greenbelt Maintenance  
Entretien de la ceinture de verdure CCN**

Sector Number Numéro de secteur	Map Number Numéro de carte	Date: 27 Sep 2019
<b>01</b>	<b>4 of 27</b>	Scale Échelle: 1:200

- NCC Parking  
Stationnement de la CCN
- Outdoor Toilet  
Toilette extérieur
- Cultural Asset  
Biens culturels

**Fixtures  
Biens civils**

- Bollard  
Butoir
- Gate  
Barrière
- Culvert  
Ponceau
- Fencing  
Clôture

**Furniture  
Mobilier**

- Bench  
Banc
- Waste Receptacle  
Poubelle
- Picnic Table  
Table à pique-nique

**Signage  
Signalisation**


- Bulletin Board  
Babillard
- Waypoint  
Point de repère

**Structures  
Structures**

- Shelter  
Abri

**Other items  
Autres éléments**

- Pathway  
Sentier
- Greenbelt Boundary  
Limite de la Ceinture de verdure





**Civil Assets -  
Trailheads**

**P4**

**Biens Civil -  
Sentiers de randonnée**

**NCC Greenbelt Maintenance  
Entretien de la ceinture de verdure CCN**

Sector Number Numéro de secteur	Map Number Numéro de carte	Date: 27 Sep 2019
<b>02</b>	<b>5 of 27</b>	Scale Échelle: 1:250

- NCC Parking  
Stationnement de la CCN
- Outdoor Toilet  
Toilette extérieure
- Cultural Asset  
Biens culturels

**Fixtures  
Biens civils**

- Bollard  
Butoir
- Gate  
Barrière
- Culvert  
Ponceau
- Fencing  
Clôture

**Furniture  
Mobilier**

- Bench  
Banc
- Waste Receptacle  
Poubelle
- Picnic Table  
Table à pique-nique

**Signage  
Signalisation**

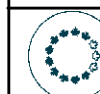
- Bulletin Board  
Babillard
- Waypoint  
Point de repère

**Structures  
Structures**

- Shelter  
Abri

**Other items  
Autres éléments**

- Pathway  
Sentier
- Greenbelt Boundary  
Limite de la Ceinture de verdure





Civil Assets -  
Trailheads

P5

Biens Civil -  
Sentiers de randonnée

NCC Greenbelt Maintenance

Entretien de la ceinture de verdure CCN

Sector Number Numéro de secteur	Map Number Numéro de carte	Date: 27 Sep 2019
<b>02</b>	<b>6 of 27</b>	Scale Échelle: 1:400



- NCC Parking  
Stationnement de la CCN
- Outdoor Toilet  
Toilette extérieure
- Cultural Asset  
Biens culturels

**Fixtures  
Biens civils**

- Bollard  
Butoir
- Gate  
Barrière
- Culvert  
Ponceau
- Fencing  
Clôture

**Furniture  
Mobilier**

- Bench  
Banc
- Waste Receptacle  
Poubelle
- Picnic Table  
Table à pique-nique

**Signage  
Signalisation**


- Bulletin Board  
Babillard
- Waypoint  
Point de repère

**Structures  
Structures**

- Shelter  
Abri

**Other items  
Autres éléments**

- Pathway  
Sentier
- Greenbelt Boundary  
Limite de la Ceinture de verdure



NATIONAL CAPITAL COMMISSION  
COMMISSION DE LA CAPITALE NATIONALE



**Civil Assets -  
Trailheads**

**P6**

**Biens Civil -  
Sentiers de randonnée**

**NCC Greenbelt Maintenance**

**Entretien de la ceinture de verdure CCN**

<b>Sector Number</b> Numéro de secteur	<b>Map Number</b> Numéro de carte	<b>Date:</b> 27 Sep 2019
<b>02</b>	<b>7 of 27</b>	<b>Scale</b> Échelle: 1:275



- NCC Parking  
Stationnement de la CCN
- Outdoor Toilet  
Toilette extérieure
- Cultural Asset  
Biens culturels

**Fixtures  
Biens civils**

- Bollard  
Butoir
- Gate  
Barrière
- Culvert  
Ponceau
- Fencing  
Clôture

**Furniture  
Mobilier**

- Bench  
Banc
- Waste Receptacle  
Poubelle
- Picnic Table  
Table à pique-nique

**Signage  
Signalisation**

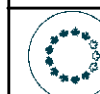
- Bulletin Board  
Babillard
- Waypoint  
Point de repère

**Structures  
Structures**

- Shelter  
Abri

**Other items  
Autres éléments**

- Pathway  
Sentier
- Greenbelt Boundary  
Limite de la Ceinture de verdure





**Civil Assets -  
Trailheads**

**P7**

**Biens Civil -  
Sentiers de randonnée**

**NCC Greenbelt Maintenance  
Entretien de la ceinture de verdure CCN**

Sector Number Numéro de secteur	Map Number Numéro de carte	Date: 27 Sep 2019
<b>02</b>	<b>8 of 27</b>	Scale Échelle: 1:675



- NCC Parking  
Stationnement de la CCN
- Outdoor Toilet  
Toilette extérieure
- Cultural Asset  
Biens culturels

**Fixtures  
Biens civils**

- Bollard  
Butoir
- Gate  
Barrière
- Culvert  
Ponceau
- Fencing  
Clôture

**Furniture  
Mobilier**

- Bench  
Banc
- Waste Receptacle  
Poubelle
- Picnic Table  
Table à pique-nique

**Signage  
Signalisation**

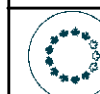
- Bulletin Board  
Babillard
- Waypoint  
Point de repère

**Structures  
Structures**

- Shelter  
Abri

**Other items  
Autres éléments**

- Pathway  
Sentier
- Greenbelt Boundary  
Limite de la Ceinture de verdure





**Civil Assets -  
Trailheads**

**P8A**

**Biens Civil -  
Sentiers de randonnée**

**NCC Greenbelt Maintenance**

**Entretien de la ceinture de verdure CCN**

<b>Sector Number</b> Numéro de secteur	<b>Map Number</b> Numéro de carte	<b>Date:</b> 27 Sep 2019
<b>02</b>	<b>9 of 27</b>	<b>Scale</b> Échelle: 1:300



- NCC Parking  
Stationnement de la CCN
- Outdoor Toilet  
Toilette extérieure
- Cultural Asset  
Biens culturels

**Fixtures  
Biens civils**

- Bollard  
Butoir
- Gate  
Barrière
- Culvert  
Ponceau
- Fencing  
Clôture

**Furniture  
Mobilier**

- Bench  
Banc
- Waste Receptacle  
Poubelle
- Picnic Table  
Table à pique-nique

**Signage  
Signalisation**

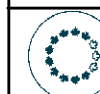
- Bulletin Board  
Babillard
- Waypoint  
Point de repère

**Structures  
Structures**


- Shelter  
Abri

**Other items  
Autres éléments**

- Pathway  
Sentier
- Greenbelt Boundary  
Limite de la Ceinture de verdure







**Civil Assets -  
Trailheads**

**P9**

**Biens Civil -  
Sentiers de randonnée**

**NCC Greenbelt Maintenance  
Entretien de la ceinture de verdure CCN**

Sector Number Numéro de secteur	Map Number Numéro de carte	Date: 27 Sep 2019
<b>02</b>	<b>10 of 27</b>	Scale Échelle: 1:375



- NCC Parking  
Stationnement de la CCN
- Outdoor Toilet  
Toilette extérieure
- Cultural Asset  
Biens culturels

**Fixtures  
Biens civils**

- Bollard  
Butoir
- Gate  
Barrière
- Culvert  
Ponceau
- Fencing  
Clôture

**Furniture  
Mobilier**

- Bench  
Banc
- Waste Receptacle  
Poubelle
- Picnic Table  
Table à pique-nique

**Signage  
Signalisation**

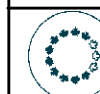
- Bulletin Board  
Babillard
- Waypoint  
Point de repère

**Structures  
Structures**

- Shelter  
Abri

**Other items  
Autres éléments**

- Pathway  
Sentier
- Greenbelt Boundary  
Limite de la Ceinture de verdure





**Civil Assets -  
Trailheads**

**P10**

**Biens Civil -  
Sentiers de randonnée**

**NCC Greenbelt Maintenance  
Entretien de la ceinture de verdure CCN**

<b>Sector Number</b> Numéro de secteur	<b>Map Number</b> Numéro de carte	<b>Date:</b> 27 Sep 2019
<b>02</b>	<b>11 of 27</b>	<b>Scale</b> Échelle: 1:300



- NCC Parking  
Stationnement de la CCN
- Outdoor Toilet  
Toilette extérieure
- Cultural Asset  
Biens culturels

**Fixtures  
Biens civils**

- Bollard  
Butoir
- Gate  
Barrière
- Culvert  
Ponceau
- Fencing  
Clôture

**Furniture  
Mobilier**

- Bench  
Banc
- Waste Receptacle  
Poubelle
- Picnic Table  
Table à pique-nique

**Signage  
Signalisation**

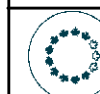
- Bulletin Board  
Babillard
- Waypoint  
Point de repère

**Structures  
Structures**

- Shelter  
Abri

**Other items  
Autres éléments**

- Pathway  
Sentier
- Greenbelt Boundary  
Limite de la Ceinture de verdure





**Civil Assets -  
Trailheads**

**P11**

**Biens Civil -  
Sentiers de randonnée**

**NCC Greenbelt Maintenance**

**Entretien de la ceinture de verdure CCN**

Sector Number Numéro de secteur	Map Number Numéro de carte	Date: 27 Sep 2019
<b>02</b>	<b>12 of 27</b>	Scale Échelle: 1:250



- NCC Parking  
Stationnement de la CCN
- Outdoor Toilet  
Toilette extérieur
- Cultural Asset  
Biens culturels

**Fixtures  
Biens civils**

- Bollard  
Butoir
- Gate  
Barrière
- Culvert  
Ponceau
- Fencing  
Clôture

**Furniture  
Mobilier**

- Bench  
Banc
- Waste Receptacle  
Poubelle
- Picnic Table  
Table à pique-nique

**Signage  
Signalisation**

- Bulletin Board  
Babillard
- Waypoint  
Point de repère

**Structures  
Structures**

- Shelter  
Abri

**Other items  
Autres éléments**

- Pathway  
Sentier
- Greenbelt Boundary  
Limite de la Ceinture de verdure





Civil Assets -  
Trailheads

**P12**

Biens Civil -  
Sentiers de randonnée

NCC Greenbelt Maintenance  
Entretien de la ceinture de verdure CCN

Sector Number Numéro de secteur	Map Number Numéro de carte	Date: 27 Sep 2019
<b>03</b>	<b>13 of 27</b>	Scale Échelle: 1:525



- NCC Parking  
Stationnement de la CCN
- Outdoor Toilet  
Toilette extérieure
- Cultural Asset  
Biens culturels

**Fixtures  
Biens civils**

- Bollard  
Butoir
- Gate  
Barrière
- Culvert  
Ponceau
- Fencing  
Clôture

**Furniture  
Mobilier**

- Bench  
Banc
- Waste Receptacle  
Poubelle
- Picnic Table  
Table à pique-nique

**Signage  
Signalisation**

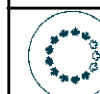
- Bulletin Board  
Babillard
- Waypoint  
Point de repère

**Structures  
Structures**

- Shelter  
Abri

**Other items  
Autres éléments**

- Pathway  
Sentier
- Greenbelt Boundary  
Limite de la Ceinture de verdure



NATIONAL CAPITAL COMMISSION  
COMMISSION DE LA CAPITALE NATIONALE



**Civil Assets -  
Trailheads**

**P13**

**Biens Civil -  
Sentiers de randonnée**

**NCC Greenbelt Maintenance  
Entretien de la ceinture de verdure CCN**

Sector Number Numéro de secteur	Map Number Numéro de carte	Date: 27 Sep 2019
<b>02</b>	<b>14 of 27</b>	Scale Échelle: 1:525



- NCC Parking  
Stationnement de la CCN
- Outdoor Toilet  
Toilette extérieur
- Cultural Asset  
Biens culturels

**Fixtures  
Biens civils**

- Bollard  
Butoir
- Gate  
Barrière
- Culvert  
Ponceau
- Fencing  
Clôture

**Furniture  
Mobilier**

- Bench  
Banc
- Waste Receptacle  
Poubelle
- Picnic Table  
Table à pique-nique

**Signage  
Signalisation**

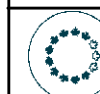
- Bulletin Board  
Babillard
- Waypoint  
Point de repère

**Structures  
Structures**

- Shelter  
Abri

**Other items  
Autres éléments**

- Pathway  
Sentier
- Greenbelt Boundary  
Limite de la Ceinture de verdure





**Civil Assets -  
Trailheads**

**P14**

**Biens Civil -  
Sentiers de randonnée**

**NCC Greenbelt Maintenance**

**Entretien de la ceinture de verdure CCN**

<b>Sector Number</b> Numéro de secteur	<b>Map Number</b> Numéro de carte	<b>Date:</b> 27 Sep 2019
<b>03</b>	<b>15 of 27</b>	<b>Scale</b> Échelle: 1:250



- NCC Parking  
Stationnement de la CCN
- Outdoor Toilet  
Toilette extérieure
- Cultural Asset  
Biens culturels

**Fixtures**

**Biens civils**

- Bollard  
Butoir
- Gate  
Barrière
- Culvert  
Ponceau
- Fencing  
Clôture

**Furniture**

**Mobilier**

- Bench  
Banc
- Waste Receptacle  
Poubelle
- Picnic Table  
Table à pique-nique

**Signage**

**Signalisation**

- Bulletin Board  
Babillard
- Waypoint  
Point de repère

**Structures**


**Structures**

- Shelter  
Abri

**Other items**

**Autres éléments**

- Pathway  
Sentier
- Greenbelt Boundary  
Limite de la Ceinture de verdure





Civil Assets -  
Trailheads

**P15**

Biens Civil -  
Sentiers de randonnée

NCC Greenbelt Maintenance

Entretien de la ceinture de verdure CCN

Sector Number Numéro de secteur	Map Number Numéro de carte	Date: 27 Sep 2019
<b>03</b>	<b>16 of 27</b>	Scale Échelle: 1:250

- NCC Parking  
Stationnement de la CCN
- Outdoor Toilet  
Toilette extérieur
- Cultural Asset  
Biens culturels

**Fixtures  
Biens civils**

- Bollard  
Butoir
- Gate  
Barrière
- Culvert  
Ponceau
- Fencing  
Clôture

**Furniture  
Mobilier**

- Bench  
Banc
- Waste Receptacle  
Poubelle
- Picnic Table  
Table à pique-nique

**Signage  
Signalisation**

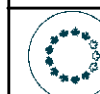
- Bulletin Board  
Babillard
- Waypoint  
Point de repère

**Structures  
Structures**

- Shelter  
Abri

**Other items  
Autres éléments**

- Pathway  
Sentier
- Greenbelt Boundary  
Limite de la Ceinture de verdure



NATIONAL CAPITAL COMMISSION  
COMMISSION DE LA CAPITALE NATIONALE



**Civil Assets -  
Trailheads**

**P16**

**Biens Civil -  
Sentiers de randonnée**

**NCC Greenbelt Maintenance**

**Entretien de la ceinture de verdure CCN**

<b>Sector Number</b> Numéro de secteur	<b>Map Number</b> Numéro de carte	<b>Date:</b> 27 Sep 2019
<b>03</b>	<b>17 of 27</b>	<b>Scale</b> Échelle: 1:450



- NCC Parking  
Stationnement de la CCN
- Outdoor Toilet  
Toilette extérieur
- Cultural Asset  
Biens culturels

**Fixtures**

**Biens civils**

- Bollard  
Butoir
- Gate  
Barrière
- Culvert  
Ponceau
- Fencing  
Clôture

**Furniture**  
**Mobilier**

- Bench  
Banc
- Waste Receptacle  
Poubelle
- Picnic Table  
Table à pique-nique

**Signage**

**Signalisation**

- Bulletin Board  
Babillard
- Waypoint  
Point de repère

**Structures**  
**Structures**

- Shelter  
Abri

**Other items**

**Autres éléments**

- Pathway  
Sentier
- Greenbelt Boundary  
Limite de la Ceinture de verdure





Sector Number Numéro de secteur	Map Number Numéro de carte	Date: 27 Sep 2019
<b>05</b>	<b>18 of 27</b>	Scale Échelle: 1:350



- NCC Parking  
Stationnement de la CCN
- Outdoor Toilet  
Toilette extérieure
- Cultural Asset  
Biens culturels

**Fixtures  
Biens civils**

- Bollard  
Butoir
- Gate  
Barrière
- Culvert  
Ponceau
- Fencing  
Clôture

**Furniture  
Mobilier**

- Bench  
Banc
- Waste Receptacle  
Poubelle
- Picnic Table  
Table à pique-nique

**Signage  
Signalisation**


- Bulletin Board  
Babillard
- Waypoint  
Point de repère

**Structures  
Structures**

- Shelter  
Abri

**Other items  
Autres éléments**

- Pathway  
Sentier
- Greenbelt Boundary  
Limite de la Ceinture de verdure





**Civil Assets -  
Trailheads**

**P18**

**Biens Civil -  
Sentiers de randonnée**

**NCC Greenbelt Maintenance  
Entretien de la ceinture de verdure CCN**

Sector Number Numéro de secteur	Map Number Numéro de carte	Date: 27 Sep 2019
<b>05</b>	<b>19 of 27</b>	Scale Échelle: 1:350



- NCC Parking  
Stationnement de la CCN
- Outdoor Toilet  
Toilette extérieur
- Cultural Asset  
Biens culturels

**Fixtures  
Biens civils**

- Bollard  
Butoir
- Gate  
Barrière
- Culvert  
Ponceau
- Fencing  
Clôture

**Furniture  
Mobilier**

- Bench  
Banc
- Waste Receptacle  
Poubelle
- Picnic Table  
Table à pique-nique

**Signage  
Signalisation**


- Bulletin Board  
Babillard
- Waypoint  
Point de repère

**Structures  
Structures**

- Shelter  
Abri

**Other items  
Autres éléments**

- Pathway  
Sentier
- Greenbelt Boundary  
Limite de la Ceinture de verdure





**Civil Assets -  
Trailheads**

**P19**

**Biens Civil -  
Sentiers de randonnée**

**NCC Greenbelt Maintenance  
Entretien de la ceinture de verdure CCN**

Sector Number Numéro de secteur	Map Number Numéro de carte	Date: 27 Sep 2019
<b>05</b>	<b>20 of 27</b>	Scale Échelle: 1:700



- NCC Parking  
Stationnement de la CCN
- Outdoor Toilet  
Toilette extérieure
- Cultural Asset  
Biens culturels

**Fixtures  
Biens civils**

- Bollard  
Butoir
- Gate  
Barrière
- Culvert  
Ponceau
- Fencing  
Clôture

**Furniture  
Mobilier**

- Bench  
Banc
- Waste Receptacle  
Poubelle
- Picnic Table  
Table à pique-nique

**Signage  
Signalisation**

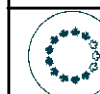
- Bulletin Board  
Babillard
- Waypoint  
Point de repère

**Structures  
Structures**

- Shelter  
Abri

**Other items  
Autres éléments**

- Pathway  
Sentier
- Greenbelt Boundary  
Limite de la Ceinture de verdure





Civil Assets -  
Trailheads

**P20**

Biens Civil -  
Sentiers de randonnée

NCC Greenbelt Maintenance

Entretien de la ceinture de verdure CCN

Sector Number Numéro de secteur	Map Number Numéro de carte	Date: 27 Sep 2019
<b>06</b>	<b>21 of 27</b>	Scale Échelle: 1:425



- NCC Parking  
Stationnement de la CCN
- Outdoor Toilet  
Toilette extérieure
- Cultural Asset  
Biens culturels

**Fixtures**

**Biens civils**

- Bollard  
Butoir
- Gate  
Barrière
- Culvert  
Ponceau
- Fencing  
Clôture

**Furniture**  
**Mobilier**

- Bench  
Banc
- Waste Receptacle  
Poubelle
- Picnic Table  
Table à pique-nique

**Signage**

**Signalisation**

- Bulletin Board  
Babillard
- Waypoint  
Point de repère

**Structures**

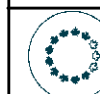
**Structures**

- Shelter  
Abri

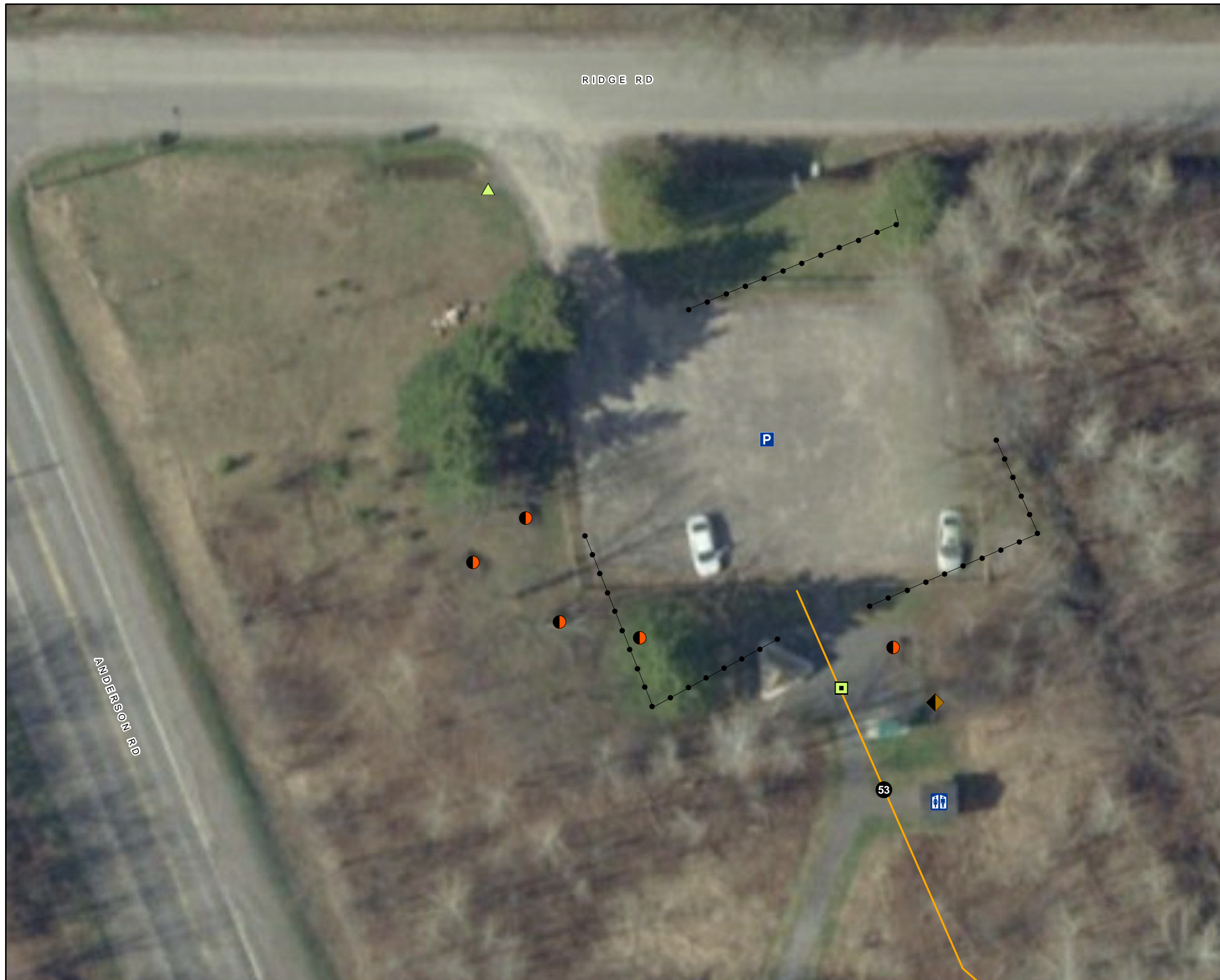
**Other items**

**Autres éléments**

- Pathway  
Sentier
- Greenbelt Boundary  
Limite de la Ceinture de verdure



NATIONAL CAPITAL COMMISSION  
COMMISSION DE LA CAPITALE NATIONALE



**Civil Assets -  
Trailheads**

**P21**

**Biens Civil -  
Sentiers de randonnée**

**NCC Greenbelt Maintenance  
Entretien de la ceinture de verdure CCN**

Sector Number Numéro de secteur	Map Number Numéro de carte	Date: 27 Sep 2019
<b>06</b>	<b>22 of 27</b>	Scale Échelle: 1:300



- NCC Parking  
Stationnement de la CCN
- Outdoor Toilet  
Toilette extérieure
- Cultural Asset  
Biens culturels

**Fixtures  
Biens civils**

- Bollard  
Butoir
- Gate  
Barrière
- Culvert  
Ponceau
- Fencing  
Clôture

**Furniture  
Mobilier**

- Bench  
Banc
- Waste Receptacle  
Poubelle
- Picnic Table  
Table à pique-nique

**Signage  
Signalisation**


- Bulletin Board  
Babillard
- Waypoint  
Point de repère

**Structures  
Structures**

- Shelter  
Abri

**Other items  
Autres éléments**

- Pathway  
Sentier
- Greenbelt Boundary  
Limite de la Ceinture de verdure





Civil Assets -  
Trailheads

**P22**

Biens Civil -  
Sentiers de randonnée

NCC Greenbelt Maintenance

Entretien de la ceinture de verdure CCN

Sector Number Numéro de secteur	Map Number Numéro de carte	Date: 27 Sep 2019
<b>06</b>	<b>23 of 27</b>	Scale Échelle: 1:625



- NCC Parking  
Stationnement de la CCN
- Outdoor Toilet  
Toilette extérieure
- Cultural Asset  
Biens culturels

**Fixtures  
Biens civils**

- Bollard  
Butoir
- Gate  
Barrière
- Culvert  
Ponceau
- Fencing  
Clôture

**Furniture  
Mobilier**

- Bench  
Banc
- Waste Receptacle  
Poubelle
- Picnic Table  
Table à pique-nique

**Signage  
Signalisation**


- Bulletin Board  
Babillard
- Waypoint  
Point de repère

**Structures  
Structures**

- Shelter  
Abri

**Other items  
Autres éléments**

- Pathway  
Sentier
- Greenbelt Boundary  
Limite de la Ceinture de verdure



NATIONAL CAPITAL COMMISSION  
COMMISSION DE LA CAPITALE NATIONALE



**Civil Assets -  
Trailheads**

**P23**

**Biens Civil -  
Sentiers de randonnée**

**NCC Greenbelt Maintenance  
Entretien de la ceinture de verdure CCN**

Sector Number Numéro de secteur	Map Number Numéro de carte	Date: 27 Sep 2019
<b>06</b>	<b>24 of 27</b>	Scale Échelle: 1:200



- NCC Parking  
Stationnement de la CCN
- Outdoor Toilet  
Toilette extérieure
- Cultural Asset  
Biens culturels

**Fixtures  
Biens civils**

- Bollard  
Butoir
- Gate  
Barrière
- Culvert  
Ponceau

- Fencing  
Clôture

**Furniture  
Mobilier**

- Bench  
Banc
- Waste Receptacle  
Poubelle
- Picnic Table  
Table à pique-nique

**Signage  
Signalisation**

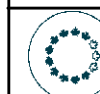
- Bulletin Board  
Babillard
- Waypoint  
Point de repère

**Structures  
Structures**

- Shelter  
Abri

**Other items  
Autres éléments**

- Pathway  
Sentier
- Greenbelt Boundary  
Limite de la Ceinture de verdure





Civil Assets -  
Trailheads

**P24**

Biens Civil -  
Sentiers de randonnée

NCC Greenbelt Maintenance

Entretien de la ceinture de verdure CCN

Sector Number Numéro de secteur	Map Number Numéro de carte	Date: 27 Sep 2019
<b>06</b>	<b>25 of 27</b>	Scale Échelle: 1:350



- NCC Parking  
Stationnement de la CCN
- Outdoor Toilet  
Toilette extérieure
- Cultural Asset  
Biens culturels

**Fixtures  
Biens civils**

- Bollard  
Butoir
- Gate  
Barrière
- Culvert  
Ponceau
- Fencing  
Clôture

**Furniture  
Mobilier**

- Bench  
Banc
- Waste Receptacle  
Poubelle
- Picnic Table  
Table à pique-nique

**Signage**

**Signalisation**

- Bulletin Board  
Babillard
- Waypoint  
Point de repère

**Structures**

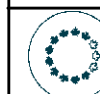
**Structures**

- Shelter  
Abri

**Other items**

**Autres éléments**

- Pathway  
Sentier
- Greenbelt Boundary  
Limite de la Ceinture de verdure



NATIONAL CAPITAL COMMISSION  
COMMISSION DE LA CAPITALE NATIONALE





**Civil Assets - Trailheads**

**P26**

**Biens Civil - Sentiers de randonnée**

**NCC Greenbelt Maintenance  
Entretien de la ceinture de verdure CCN**

<b>Sector Number</b> Numéro de secteur	<b>Map Number</b> Numéro de carte	<b>Date:</b> 27 Sep 2019
<b>07</b>	<b>26 of 27</b>	<b>Scale</b> Échelle: 1:525



- NCC Parking  
Stationnement de la CCN
- Outdoor Toilet  
Toilette extérieur
- Cultural Asset  
Biens culturels

**Fixtures**

**Biens civils**

- Bollard  
Butoir
- Gate  
Barrière
- Culvert  
Ponceau
- Fencing  
Clôture

**Furniture  
Mobilier**

- Bench  
Banc
- Waste Receptacle  
Poubelle
- Picnic Table  
Table à pique-nique

**Signage**

**Signalisation**

- Bulletin Board  
Babillard
- Waypoint  
Point de repère

**Structures  
Structures**

- Shelter  
Abri

**Other items  
Autres éléments**

- Pathway  
Sentier
- Greenbelt Boundary  
Limite de la Ceinture de verdure





Civil Assets -  
Trailheads

**P8B**

Biens Civil -  
Sentiers de randonnée

NCC Greenbelt Maintenance

Entretien de la ceinture de verdure CCN

Sector Number Numéro de secteur	Map Number Numéro de carte	Date: 27 Sep 2019
<b>07</b>	<b>27 of 27</b>	Scale Échelle: 1:600



- NCC Parking  
Stationnement de la CCN
- Outdoor Toilet  
Toilette extérieur
- Cultural Asset  
Biens culturels

**Fixtures  
Biens civils**

- Bollard  
Butoir
- Gate  
Barrière
- Culvert  
Ponceau
- Fencing  
Clôture

**Furniture  
Mobilier**

- Bench  
Banc
- Waste Receptacle  
Poubelle
- Picnic Table  
Table à pique-nique

**Signage  
Signalisation**

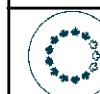
- Bulletin Board  
Babillard
- Waypoint  
Point de repère

**Structures  
Structures**

- Shelter  
Abri

**Other items  
Autres éléments**

- Pathway  
Sentier
- Greenbelt Boundary  
Limite de la Ceinture de verdure



NATIONAL CAPITAL COMMISSION  
COMMISSION DE LA CAPITALE NATIONALE