



Parc national de
Prince Albert

XPLORATEURS

PARCS CANADA

Ton nom : _____



– Prince Albert –

Also available in English



Parcs
Canada

Parks
Canada

Canada

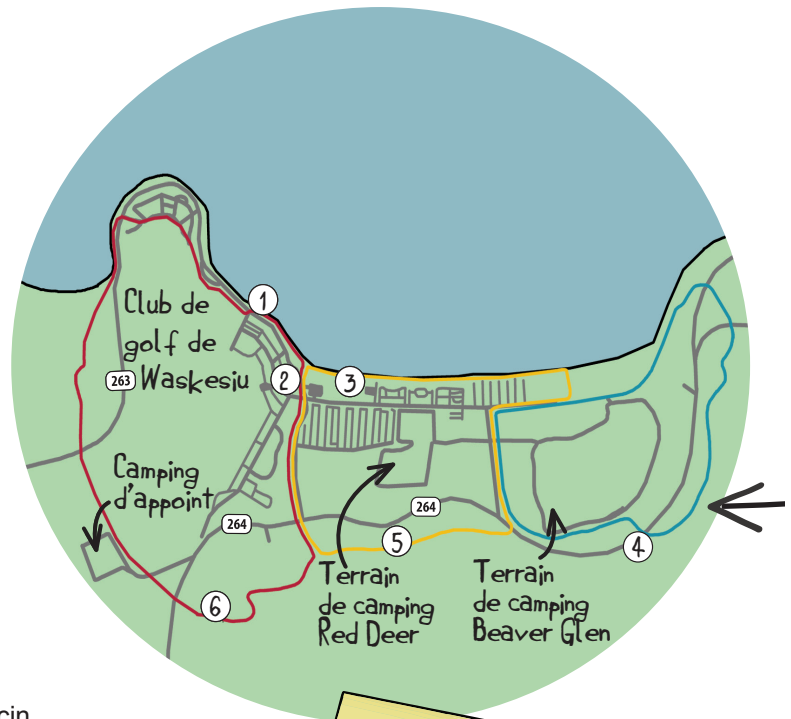
BIENVENUE! au PARC NATIONAL DE PRINCE ALBERT

Bienvenue — Tawâw

Tu auras beaucoup de plaisir à Xplorer les forêts, les lacs et les prairies du parc national de Prince Albert!

Tu verras les numéros ci-dessous dans les pages d'activités de la brochure. Trouve-les dans les pages pour voir où aller pour faire les activités. Bonne Xploration!

- ① Centre de la nature
- ② Centre d'accueil
- ③ Plage principale
- ④ Boucle bleue du sentier Red Deer
- ⑤ Boucle jaune du sentier Red Deer
- ⑥ Boucle rouge du sentier Red Deer
- ⑦ Secteur ouest – Sentiers Vue-sur-la-vallée
- ⑧ Tour-des-Hautes-Terres
- ⑨ Sentier du Ruisseau-Mud
- ⑩ Sentier de la Barbe-de-Capucin
- ⑪ Sentier de la Rivière-Kingsmere
- ⑫ Sentier de la Péninsule-Narrows
- ⑬ Sentier de la Rivière-Waskesiu
- ⑭ Sentier du Marais-Limitrophe



À la fin de ta visite, rends-toi au centre de la nature ou au centre d'accueil pour obtenir un souvenir.

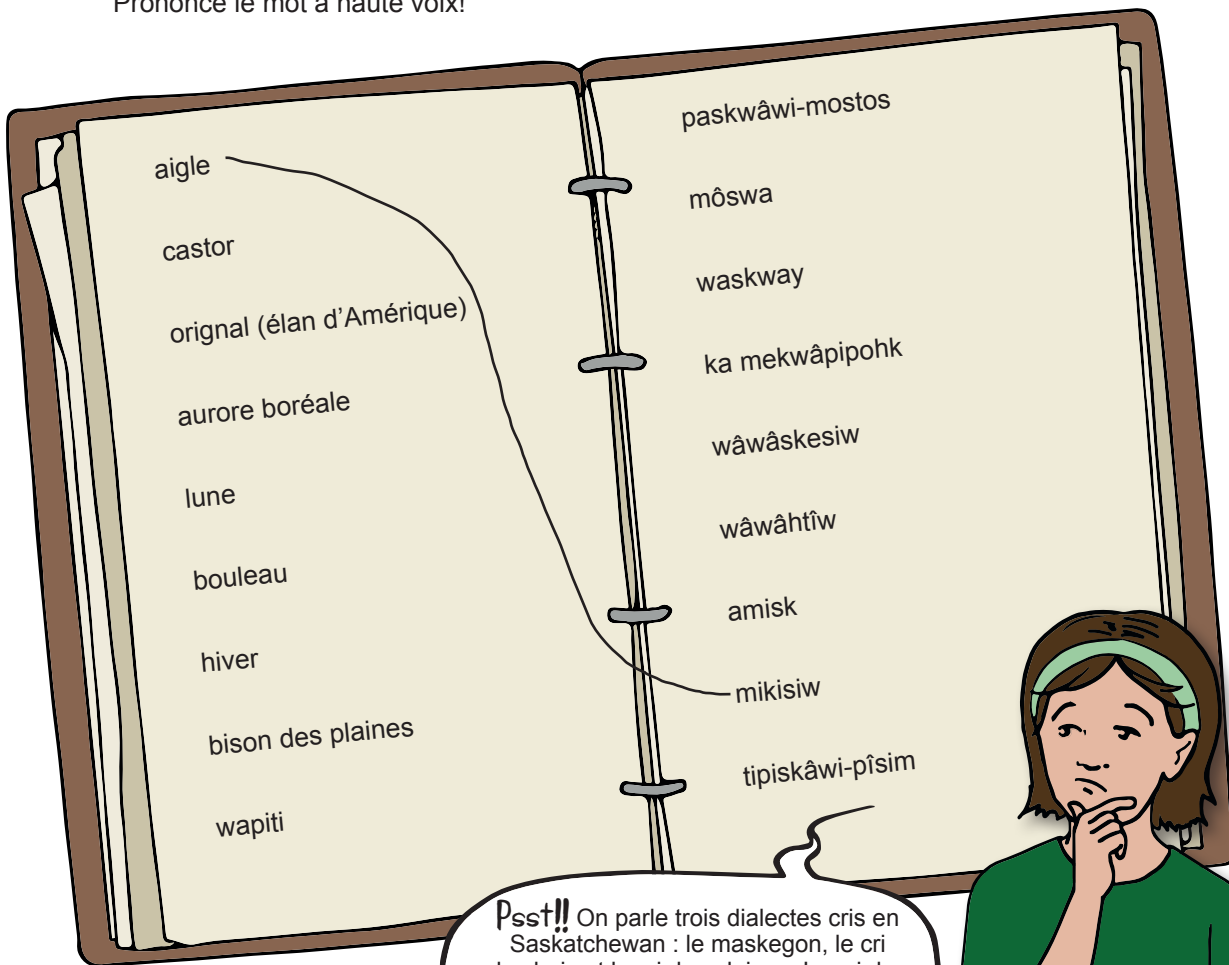


RELÈVE LE DÉFI



SAIS-TU PARLER LE CRI?

Le cri des bois est l'une des langues autochtones parlées dans cette région. Trouve les mots cris (entre parenthèses) dans le livret. Trace une ligne du mot cri au mot français. Prononce le mot à haute voix!



Psst!! On parle trois dialectes cris en Saskatchewan : le maskegon, le cri des bois et le cri des plaines. Le cri des bois, aussi appelé « dialecte en th », est le plus commun dans la région.


VIENS VOIR

COMPRENDRE LES ONGULÉS

Un animal qui a des sabots s'appelle un « ongulé ». Coche chaque ongulé que tu vois dans le parc.

Cornes ou bois


Les cerfs, les orignaux et les wapitis mâles produisent des bois. Ils tombent en hiver (ka mekwâpipohk) et repoussent au printemps. Les bisons mâles et femelles ont des cornes.



Je me promène dans le coin de Waskesiu et le long du sentier Red Deer.



Wapiti
(wâwâskesiw)



On peut me voir à peu près n'importe où!



Cerf de Virginie



Je vis dans les prairies du secteur ouest du parc.



Bison des plaines 5
(pâskwâwi-mostos)

J'aime rester près des lacs et rivières.



Orignal (môswa)

VA ENQUÊTER

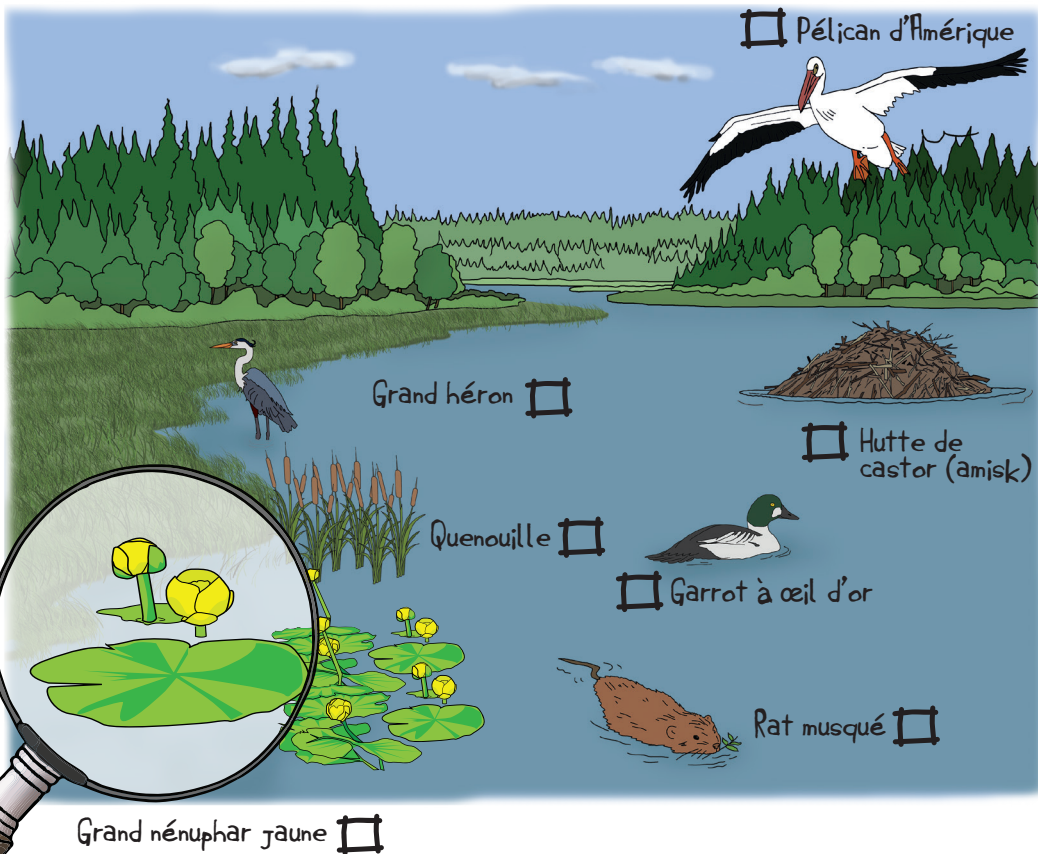
OBSERVONS LA FAUNE

Les forêts, les lacs et les prairies du parc national de Prince Albert abritent des plantes et des animaux de toute sorte.


Tu peux les trouver dans leur habitat. Coche ceux que tu aperçois.

Va aux
3
9
13
sur la carte


LACS ET RIVIÈRES



Pour visiter les prairies, il faut aller dans le secteur ouest du parc.



Buse à queue rousse □




Bison des plaines □
(paskwāwi-mostos)

□ Coyote

Tu ne me verras probablement pas, car je creuse des tunnels et je reste sous terre la plupart du temps. Cherche les petits tas de terre qui indiquent où sont mes tunnels.

Gaufre gris □



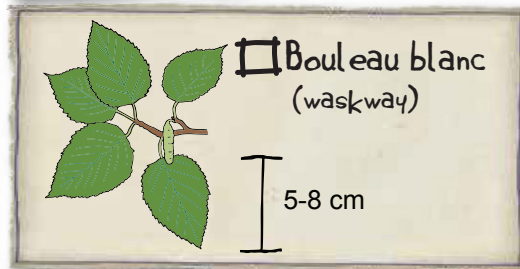


PROMÈNE-TOI



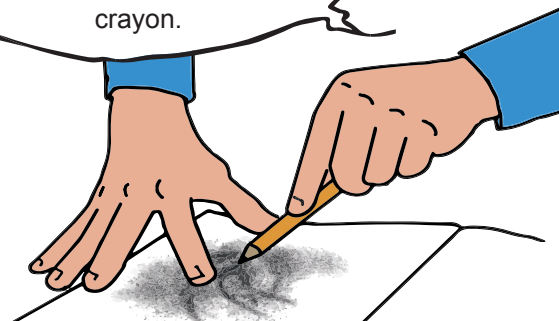
DE QUEL ARBRE S'AGIT-IL?

Le parc abrite à la fois une forêt boréale et une forêt-parc à trembles, qui sont un paradis pour de nombreuses variétés d'arbres.

Coche les arbres que tu aperçois.



Psst! Griffonne une empreinte de ton arbre préféré. Place la page du livret sur l'arbre et frotte-la avec la mine d'un crayon.




RAPPELLE-TOI



Va aux
4
12
14
sur la carte

BINGO BORÉAL

Jouons une partie de bingo boréal. Trouve le plus grand nombre possible de choses. Emprunte un appareil et prends une photo ou dessine ce que tu as vu dans les espaces vides sur la page.




Indices de la présence
d'un « amisk »

Faune à plumes

L'abri d'un animal

Une vue du lac Waskesiu

Ta fleur sauvage préférée



Un arbre qui perd ses
aiguilles à l'automne

Un animal avec des bois



Une plante mangeuse
d'insectes

Un champignon dans
le parc

SOIS CRÉATIF



Va au
1
sur la carte

BEAU PERLAGE

Plusieurs Autochtones pratiquent le perlage et le tissage. Plusieurs familles et communautés avaient des motifs distinctifs qui les représentaient. En voici quelques exemples :



Cris des plaines
formes géométriques
colorées



Lakota
les couleurs principales sont
le rouge, le jaune et le noir

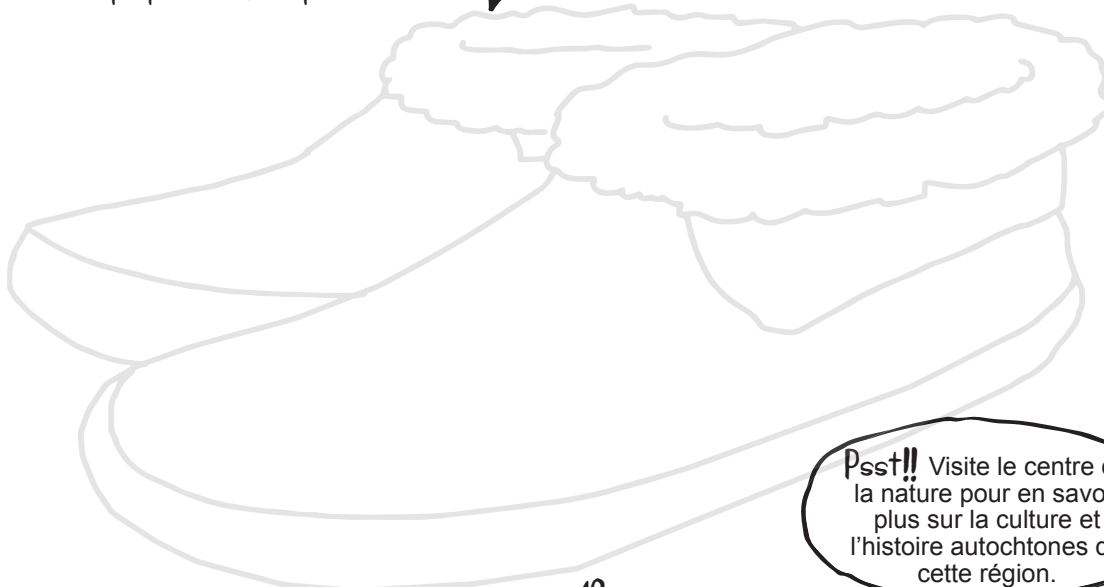


Dene
zigzags et losanges



Métis
motifs floraux

Crée ton propre motif de perles ici :



10

Psst!! Visite le centre de la nature pour en savoir plus sur la culture et l'histoire autochtones de cette région.


TROUVE...



Va aux
5
9
sur la carte

ENQUÊTE SUR LES MACROINVERTÉBRÉS

Le terme « macro » signifie assez grand pour être vu à l'œil nu. Un « invertébré » est un animal sans épine dorsale. Emprunte une trousse d'observation du milieu aquatique au centre de la nature ou au centre d'accueil et pars à la recherche de macroinvertébrés.



CHERCHE...



Va aux
6
12
13
sur la carte

APPRENDS À BIEN CONNAÎTRE LES OISEAUX

Plus de 240 espèces d'oiseaux vivent dans le parc national de Prince Albert. Emprunte une trousse d'observation des oiseaux au centre de la nature ou au centre d'accueil et pars à la recherche de ces oiseaux communs. Coche ceux que tu as trouvés.



Sittelle à poitrine rousse



Pie bavarde



Pygargue à tête blanche (mikisiw)



Mésangeai du Canada

Gélinotte huppée



Bernache du Canada



Mésange à tête noire

Huard



D'autres oiseaux que tu as pu voir :

Psst!! De nombreux oiseaux du parc migrent vers le sud pour l'hiver (ka mekwâpipohk). Seules 40 espèces d'oiseaux vivent ici en hiver.

ÉCOUTE

Va aux
10
11
14
sur la carte

LE SON DU SILENCE

Oublie un peu les bruits de la ville ou de l'endroit où tu vis. La nature peut aussi être bruyante. Trouve un endroit tranquille. Assieds-toi, détends-toi et prends cinq minutes pour écouter. Invite ta famille ou tes copains à faire la même chose. Énumère ou dessine les sons de la nature que tu as entendus.



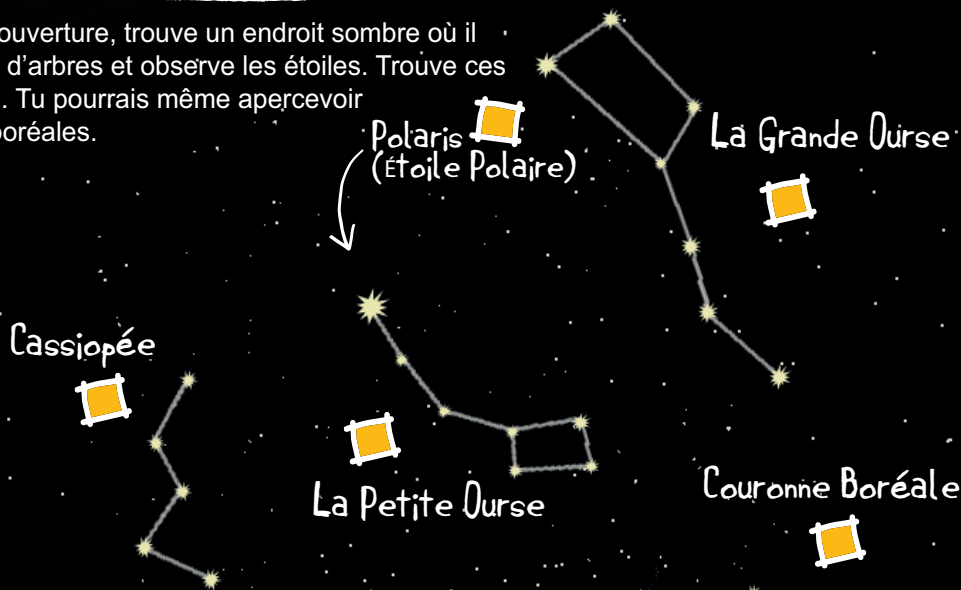
Compare ta liste avec celle des autres. Souligne le son le plus doux, encercle le son le plus fort, mets un « ? » pour un son que tu n'as pas reconnu.

ESSAIE-LE !!!

Va aux
3
8
sur la carte

BELLE ÉTOILE SI LUMINEUSE...

Prends une couverture, trouve un endroit sombre où il n'y a pas trop d'arbres et observe les étoiles. Trouve ces constellations. Tu pourrais même apercevoir des aurores boréales.



La Voie lactée

Les aurores boréales (wâwâhtîw)



Les plages du parc sont des bons endroits où observer les étoiles.

Lorsque la Lune (tipiskâwi-pîsim) fait le tour de la Terre, la lumière du soleil la frappe sous différents angles et change son apparence.

Quelle est la phase de la Lune ce soir?

Les phases de la Lune :



Dessine la lune que tu vois ce soir.

PARTICIPE



Va aux
1
2
sur la carte

PARTICIPE À UN PROGRAMME DU PARC

En été, le parc national de Prince Albert offre des activités d'interprétation amusantes pour les familles. Tu peux te procurer l'horaire de la programmation d'été un peu partout dans le parc. Choisis une activité qui t'intéresse.



Nom de l'activité :

Nom de l'interprète :

Ce que j'ai le plus aimé de l'activité :

Ce que j'ai appris :

Signature de l'interprète :



VEUX-TU NOUS AIDER ???

Félicitations ! À toi d'être un Xplorateur Xtraordinaire en donnant cette page avec tes commentaires à un employé de Parcs Canada.

...et n'oublie pas de demander ton souvenir!

Moi, XPLORATEUR XTRAORDINAIRE, m'engage à montrer du respect et de la curiosité envers la nature et l'histoire.

1- J'ai trouvé les activités de ce livret : (Encerle ta réponse.)



SUPER AMUSANTES



AMUSANTES



ENNUYEUSES

2- Mes 3 activités préférées sont aux pages : _____ et _____

3- Mon âge : _____

4- Ma journée d'Xplorateur était : _____

Informations à faire lire à l'adulte qui t'accompagne.

Participation volontaire. Tous les résultats seront regroupés avant d'être utilisés. Tous les renseignements fournis resteront anonymes et confidentiels. Pour toute question concernant l'information recueillie dans le cadre de ce sondage, veuillez nous écrire à information@pc.gc.ca ou composez le 1-888-773-8888.



MES COUPS DE COEUR



Durant ma visite ce que j'ai aimé le plus c'est :
(Écris-le ou dessine-le ici)

Lors de ma visite, mon
endroit préféré a été :



XPLORATEURS



PARCS CANADA

[Redacted area]

EST OFFICIELLEMENT UN XPLORATEUR DE PARCS CANADA

_____ date

_____ personnel

TU AIMES XPLORER??

Tu peux t'amuser dans plusieurs endroits de Parcs Canada! Visite parcscanada.gc.ca/xplorateurs pour découvrir où ils sont situés.



LIEU HISTORIQUE NATIONAL DE BATOHE




LIEU HISTORIQUE NATIONAL DU HOMESTEAD-MOTHERWELL



LIEU HISTORIQUE NATIONAL DU FORT-BATTLEFORD



PARC NATIONAL DES PRAIRIES



PARC NATIONAL DU MONT-RIDING



LIEU HISTORIQUE NATIONAL DU FORT-WALSH

Allons-y!
Joue. Apprends. Grandis.
Avec le



Visite le www.parcscanada.gc.ca/Parka pour l'application de Parka, ses vidéos, ses activités et plus encore!

Imprimé sur un papier 100 % recyclé.