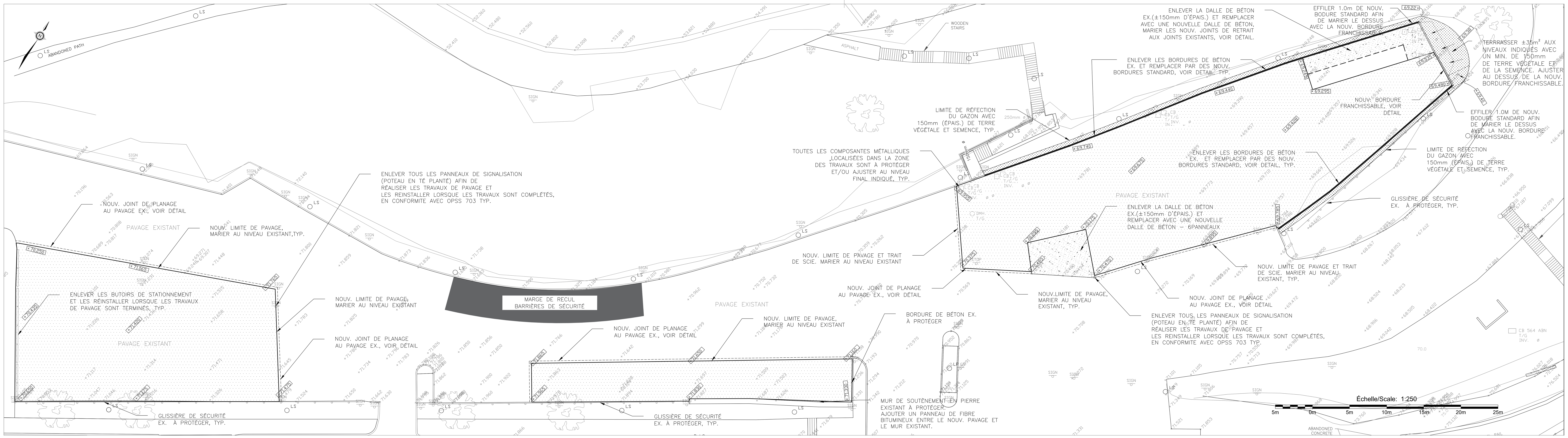

PAVAGE ET NIVEAUX
(ÉCH. 1:250)

LÉGENDE DE PAVAGE

ENLEVER LE PAVAGE EX. DE ±1890M² ET D'UNE ÉPAISSEUR DE ±150mm. EFFECTUER UNE ROULEMENT D'ÉPREUVE SUR LA FONDATION GRANULAIRE EXISTANTE EN PRÉSENCE DU REPRÉSENTANT DU MINISTÈRE. EXCAVER TOUS LES VENTRES DE BŒUFS ±80M³, REMBLAYER AVEC DU NOUV. MATÉRIAU DE FONDATION GRANULAIRE ET COMPACTER. NIVELLER LA FONDATION GRANULAIRE EX. ET AJOUTER DU MATÉRIAU DE FONDATION GRANULAIRE TEL QUE REQUIS AFIN DE PERMETTRE L'INSTALLATION D'UNE NOUVELLE COUCHE DE PAVAGE DE BASE DE 75mm ET UNE NOUVELLE COUCHE DE PAVAGE D'USURE DE 75mm AUX NIVEAUX FINIS INDIQUÉS.

± 95m DE NOUV. BORDURE STANDARD. MARIER AUX NIVEAUX EXISTANTS

± 9.5m DE NOUV. BORDURE FRANCHISSABLE. MARIER AUX NIVEAUX EXISTANTS.

DALLE DE BÉTON EXISTANTE À REMPLACER DE ±90m².

± 90m² DE NOUV. TERRE VÉGÉGÉTALE (MIN.150mm(ÉPAIS.)) ET SEMENCE.

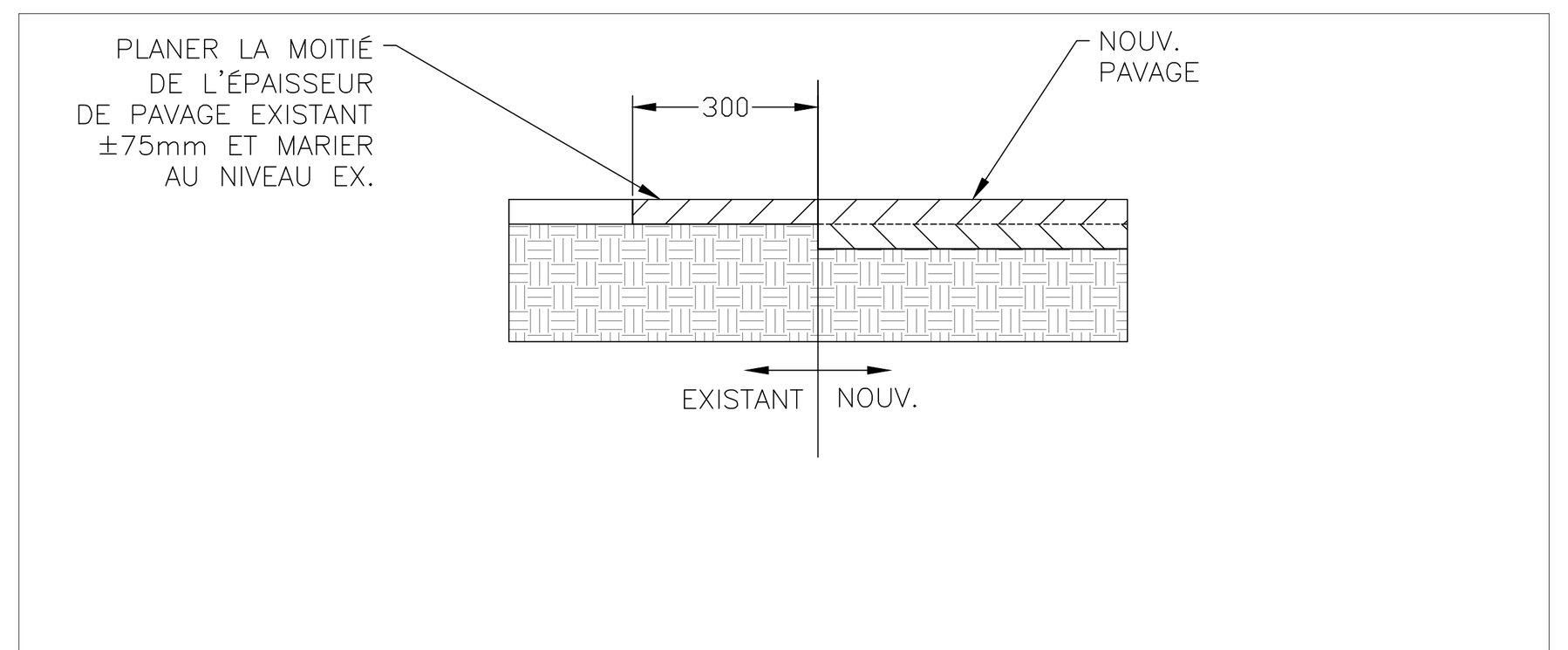

DÉTAIL – JOINT DE PLANAGE
AUCUNE ÉCH.

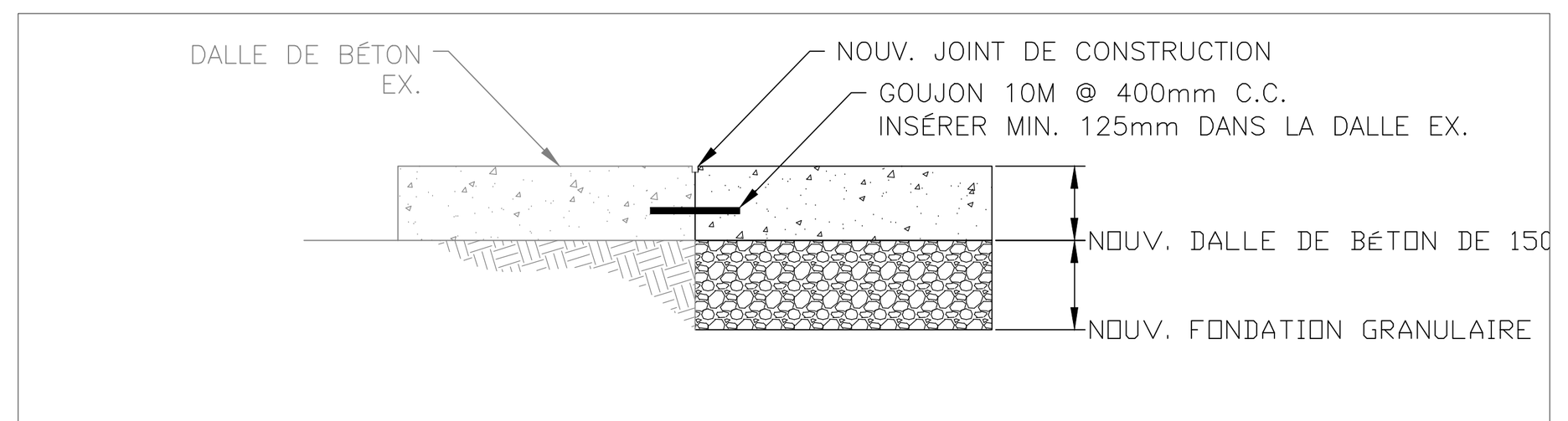

DÉTAIL TYPIQUE DE GOUJON D'ANCRAGE DANS LA DALLE DE BÉTON EXISTANTE
AUCUNE ÉCH.

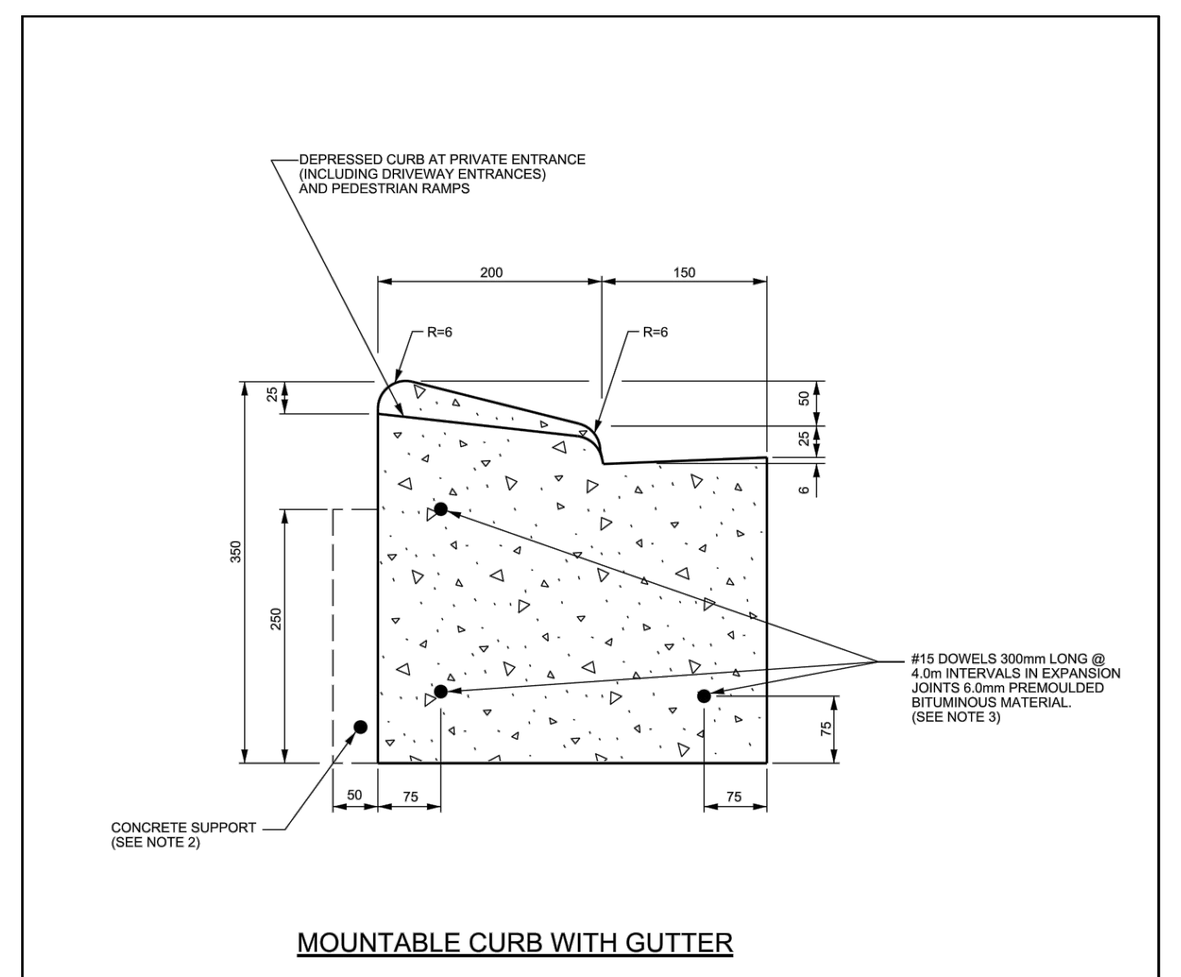

MOUNTABLE CURB WITH GUTTER

NOTES:

1. THE FULL CURB DEPTH SHALL BE CARRIED THROUGH THE DEPRESSED ACCESS CROSSING.
2. A CONCRETE SUPPORT IS REQUIRED WHEN BUILT ADJACENT TO THE SIDEWALK.
3. IF AN EXTRUSION CURBING MACHINE IS USED, THE EXPANSION BITUMINOUS MATERIAL AND THE #15 DOWELS ARE TO BE PLACED AT THE END OF THE EXTRUSION.
4. ALL DIMENSIONS ARE IN MILLIMETRES UNLESS SHOWN OTHERWISE.
5. DUMMY JOINTS SHALL BE 25mm DEEP, FRONT, BACK AND TOP OF SECTION AT 2m SPACING.
6. DEPRESSED CURB HEIGHT - FOR PEDESTRIAN CURB RAMPS 0 TO 6 mm AND FOR PRIVATE ENTRANCES 0 TO 25mm.

N.T.S.

Ottawa	CONCRETE MOUNTABLE CURB WITH GUTTER FOR GRANULAR BASE PAVEMENT	DATE:	JANUARY 2003
		REV. DATE:	MARCH 2016
		DWG. No.:	SC1.3

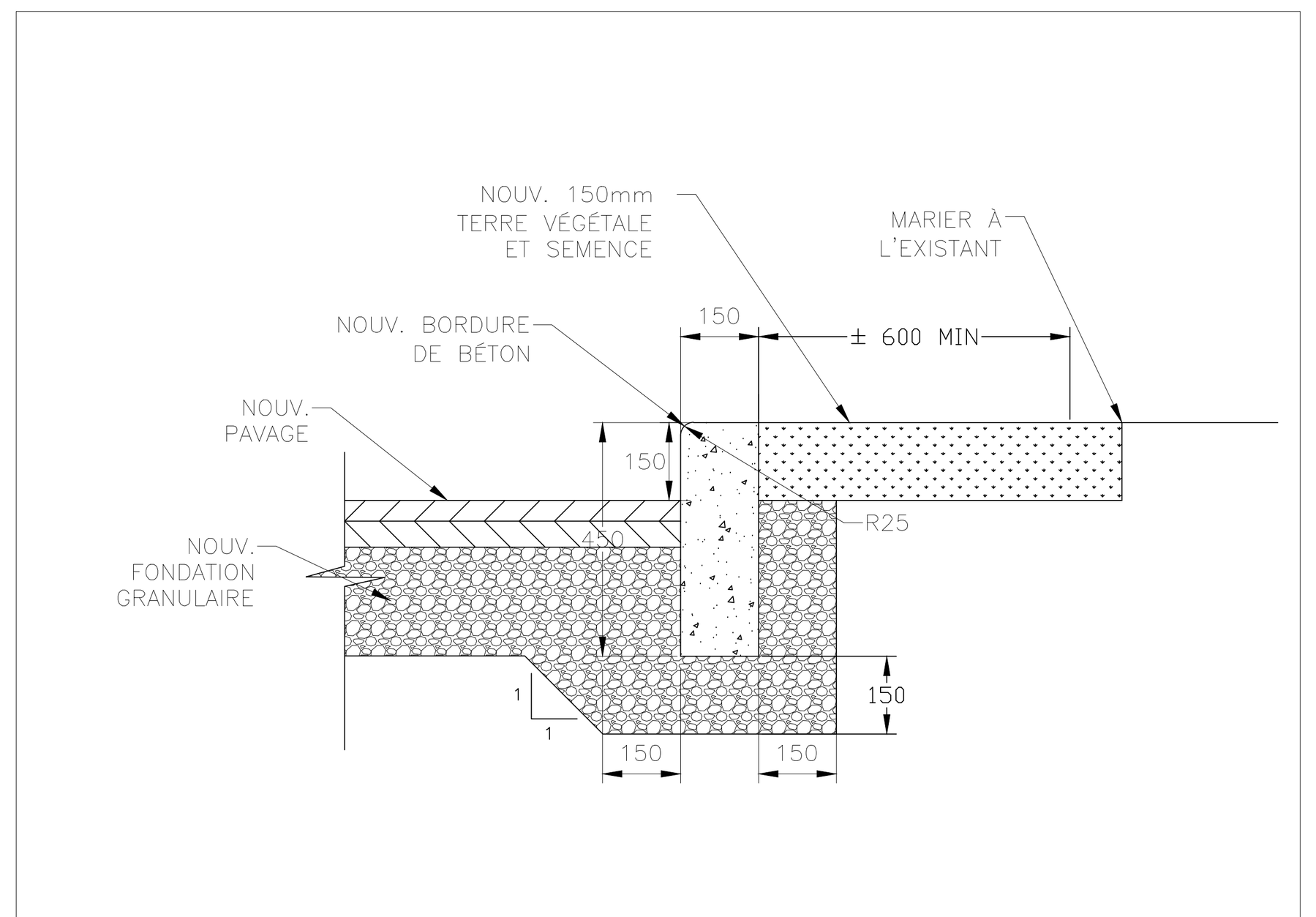

DÉTAIL DE BORDURE STANDARD TYPIQUE
(N.T.S)

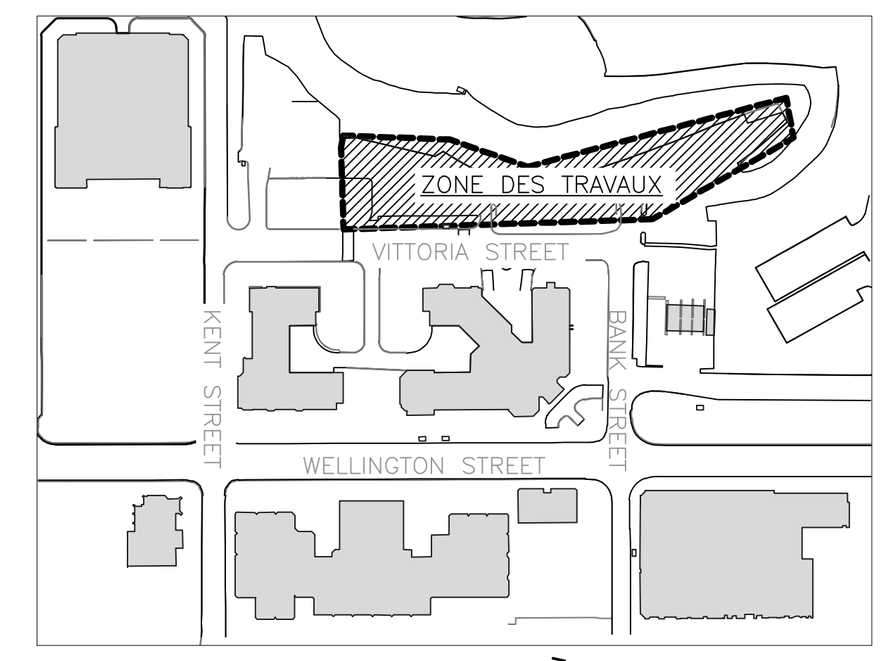

PLAN REPÈRE
AUCUNE ÉHC.

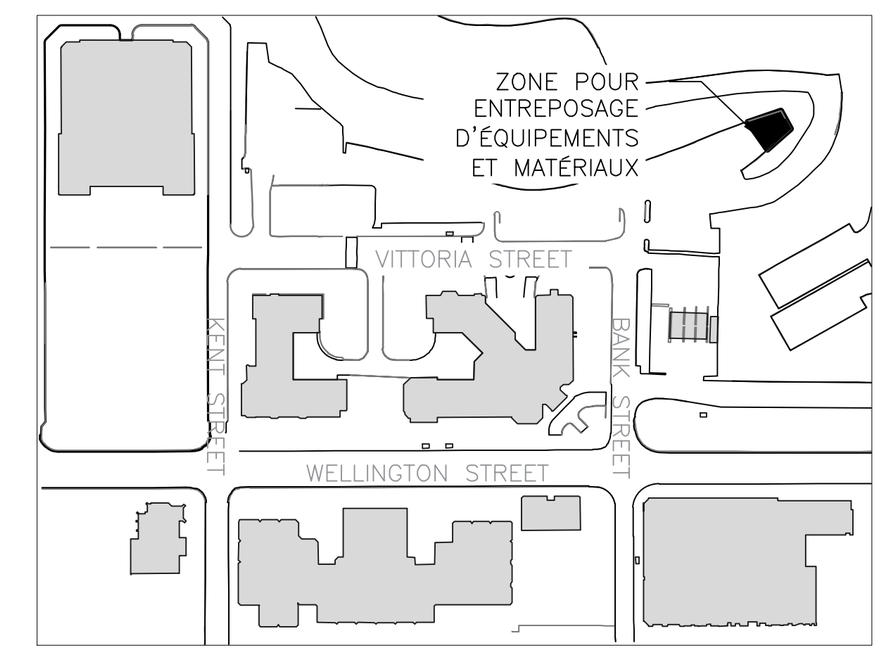

ZONE D'ENTREPOSAGE DE MATÉRIAUX ET ÉQUIPEMENTS APPROX., À COORDONNER4 AVEC LE REPRÉSENTANT DU MINISTÈRE
AUCUNE ÉCH.

LÉGENDE

STYLES DE TRAIT

- CONDUITE PRINC. D'EAU EXIST.
- ÉGOUT SANITAIRE EXIST.
- CONDUITE DE GAZ
- SERVICE TÉL. AU-DES. DU SOL
- ÉLECTRICITÉ HT AU-DES. DU SOL
- SERVICE ÉLECTRIQUE SOUTERRAIN
- GARDE-CORPS
- WM – NOUV. CONDUITE PRINC. D'EAU
- SA – NOUV. ÉGOUT SANITAIRE

SYMBOLES

- TROU DE SONDAGE GÉOTECHNIQUE
- PUITS D'ESSAI GÉOTECHNIQUE
- REGARD – ÉGOUT SANITAIRE
- REGARD – ÉGOUT PLUVIAL
- POTEAU DE PROTECTION
- CLOU
- POTEAU DE TÉL./ÉLECTR.
- POTEAU D'ÉLECTR.
- BORNE D'INCENDIE
- BOUCHE À CLÉ
- CHAMBRE DES VANNES
- CAPUCHON
- SMH REGARD – ÉGOUT SANITAIRE
- NOUV. POTEAU DE PROTECTION
- EXIST. ARBRE MATURE
- EXIST. CONIFERE
- STUMP EXIST.SOUCHE
- XX.XX NOUV. NIVEAU
- XX.XX NIVEAU DE SURFACE EXIST.

revisions	description	date
4	POUR SOUMISSION	03/08/2020
3	99%	27/04/2020
2	66%	04/03/2020
1	33%	27/02/2020

A detail no. / no. du detail
B location drawing no. / sur dessin no.
C drawing no. / dessin no.

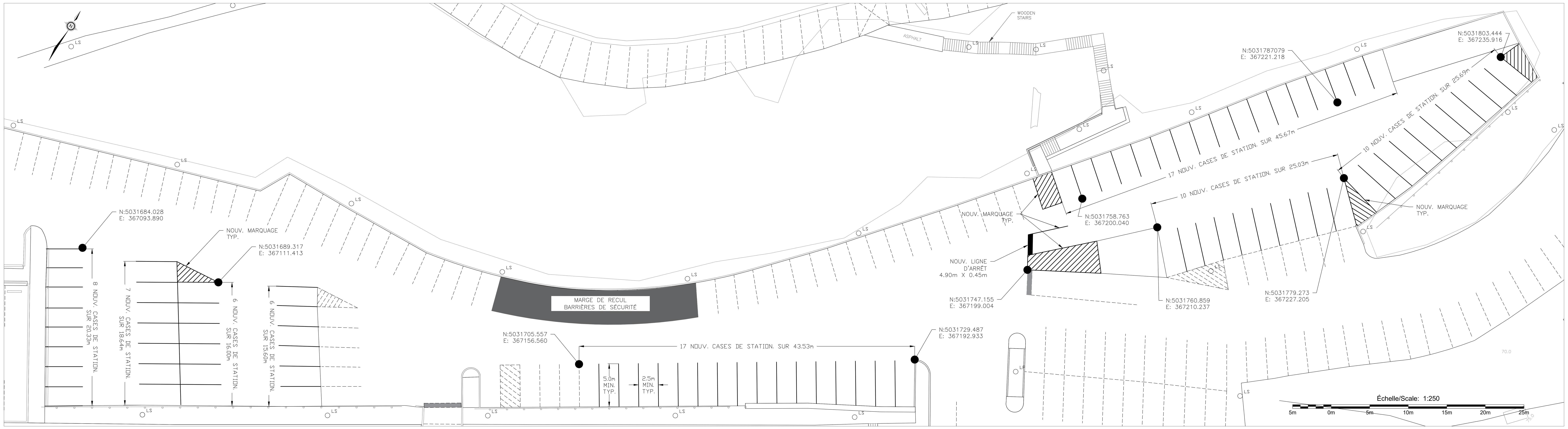

MARQUAGE
(ÉCH. 1:250)

– – – – MARQUAGE EXISTANT À CONSERVER

——— NOUVEAU MARQUAGE, LARGEUR DE 100mm S.I.C.

Canada

Publics Works and Government Services Canada / Travaux publics et services gouvernementaux Canada
Real Property Branch / Direction générale des biens immobiliers

project / projet
COLLINE DU PARLEMENT SECTEUR OUEST RÉFECTION DU STATION.
PHASE 2

drawing / dessin
PAVAGE ET NIVEAUX MARQUAGE DÉTAILS

Designed By	G.FATTOUCHE	Conçu par
Date	2020/08/03	(yyyy/mm/dd)
Drawn By	E.FERGUSON	Dessiné par
Date	2020/08/03	(yyyy/mm/dd)
Reviewed By	J.MAYDA	Examiné par
Date	2020/08/03	(yyyy/mm/dd)
Approved By	J.MAYDA	Approuvé par
Date	2020/08/03	(yyyy/mm/dd)
Tender		Soumission
Project Manager		Administrateur de projets
Project no.	R.011977.002	No. du projet
Drawing no.	C-1	No. du dessin

2020-08-03 WEST SECTOR PARKING LOT REPAIRS - PHASE 2 - FRENCH.DWG

PWGSC B1 (1000 x 707)

C

0 10 20mm 40 60 80 100 120 140 160 180 200mm