

# Terrains urbains du Québec Quebec Urban Lands

Cartes d'entretiens - Maintenance Maps

Sites 1-22

1<sup>er</sup> avril 2021 - 31 mars 2026  
April 1, 2021 - March 31, 2026



COMMISSION DE LA CAPITALE NATIONALE  
NATIONAL CAPITAL COMMISSION

Services géomatiques / Geomatics Services



## Total Summary - Sommaire total

Contract Name: Quebec Urban Lands

Nom du contrat: Terrains urbains du Québec

### 1. Landscape Features - Biens paysager

#### Forested turf - Gazon avec des arbres

Subtype Sous-type	Detail Détails	Count Nombre	Length (m) Longueur	Area (m2) Surface
Forested Class B Classe B (boisé)				95,272.5
Forested Class C Classe C (boisé)				44,609.4

#### Other Green Spaces - D'autres espaces verts

Subtype Sous-type	Detail Détails	Count Nombre	Length (m) Longueur	Area (m2) Surface
Annual Annuel				1,773.6
Mixed Varié				1,024.2
Perennial Vivace				464.5
Shrub Bed Massif d'arbustes				19,113.3

#### Recreational Areas - Espace récréatif

Subtype Sous-type	Detail Détails	Count Nombre	Length (m) Longueur	Area (m2) Surface
Gym Structure Structure de jeux				50.7
Sand Beach Plage à sable				1,540.3
Sandbox Boîte à sable				166.7
Soccer Field Terrain de soccer				10,689.0
Volleyball Court Terrain de volley-ball				430.3

#### Tree Stands - Peuplement d'arbres

Subtype Sous-type	Detail Détails	Count Nombre	Length (m) Longueur	Area (m2) Surface
Group of Trees Peuplement d'arbres				4,936,075.3

#### Trees - Arbres

Subtype Sous-type	Detail Détails	Count Nombre	Length (m) Longueur	Area (m2) Surface
Coniferous Conifère			7	
Deciduous Feuille			219	
Unknown Inconnu			1	

## Turf - Gazon

Subtype Sous-type	Detail Détails	Count Nombre	Length (m) Longeur	Area (m2) Surface
Class A Classe A				541.3
Class B Classe B				542,028.2
Class C Classe C				367,758.6
Class N Classe N				12,162.0

## 2. Civil Features - Biens civil

### Cultural Assets - Biens culturel

Subtype Sous-type	Detail Détails	Count Nombre	Length (m) Longeur	Area (m2) Surface
Cultural Asset Bien Culturel		49		

### Curbs & Edging - Bords & bordures

Subtype Sous-type	Detail Détails	Count Nombre	Length (m) Longeur	Area (m2) Surface
Curb Bordure	Asphalt Asphalte		4,683.0	
Curb Bordure	Concrete Béton		11,284.0	
Curb Bordure	Granite Granit		2,247.8	
Curb Bordure	Stone Pierre		946.7	
Curb Bordure	Unknown Inconnu		16.6	
Curb Bordure	Wood Bois		233.5	
Decorative Edging Bordure décorative	Cobblestone Pavé arrondi		84.1	
Decorative Edging Bordure décorative	Concrete Béton		21.7	

### Fencing - Clôture

Subtype Sous-type	Detail Détails	Count Nombre	Length (m) Longeur	Area (m2) Surface
Fence Clôture	Concrete Béton		97.6	
Fence Clôture	Concrete & Iron Béton & fer		365.0	
Fence Clôture	Chain & Post Chaîne et poteau		475.4	
Fence Clôture	Chain Link Clôture en chaîne		7,679.1	
Fence Clôture	Log Rondin		47.9	

Fence Clôture	Masonry & Iron Maçonnerie & fer	56.2
Fence Clôture	Metal Métal	67.4
Fence Clôture	Page Wire Clôture en grillage	1,926.2
Fence Clôture	Steel Acier	235.7
Fence Clôture	Unknown Inconnu	79.7
Fence Clôture	Wood Bois	1,055.2
Fence Clôture	Wrought Iron Galvanisé	480.8
Guard Rail Balustrade	Metal Métal	614.1
Guard Rail Balustrade	Wood Bois	142.5
Hand Rail Balustrade	Metal Métal	9.5
Railing Balustrade	Concrete & Iron Béton & fer	26.4
Railing Balustrade	Metal Métal	690.6
Railing Balustrade	Steel Acier	386.6
Railing Balustrade	Unknown Inconnu	17.4
Railing Balustrade	Wood Bois	142.5

## Fixtures - Biens civils

Subtype Sous-type	Detail Détails	Count Nombre	Length (m) Longueur	Area (m2) Surface
Bollard Butoir	Confed Blvd Boulevard de la Confédération	1		
Bollard Butoir	Concrete Béton	63		
Bollard Butoir	Metal Métal	145		
Bollard Butoir	Rock Roche	239		
Bollard Butoir	Steel Acier	14		
Bollard Butoir	Stone Pierre	3		
Bollard Butoir	Unknown Inconnu	8		
Bollard Butoir	Wood Bois	47		
Culvert Ponceau	Concrete Béton	4		



Culvert Ponceau	Galvanized Galvanisé	71
Culvert Ponceau	Metal Métal	3
Culvert Ponceau	PVC CPV	32
Culvert Ponceau	Unknown Inconnu	27
Culvert Ponceau	Wood Bois	2
Gate Barrière	Metal Métal	8
Gate Barrière	Page Wire Grillage	2
Gate Barrière	Steel Acier	6
Gate Barrière	Unknown Inconnu	8
Manhole Regard d'égout	Metal Métal	4
Manhole Regard d'égout	Unknown Inconnu	166
Tree Grate Grille d'arbre	Metal Métal	87

## Furniture - Mobilier

Subtype Sous-type	Detail Détails	Count Nombre	Length (m) Longueur	Area (m2) Surface
Bench Banc	Concrete Béton	2		
Bench Banc	Core Park Parc du coeur	18		
Bench Banc	Unknown Inconnu	5		
Bench Banc	Wood and Concrete Bois & béton	123		
Bench Banc	Wood and Concrete Aggregate Bois & béton agrégat	7		
Bench Banc	Wood and Steel Bois & Acier	15		
Bike Rack Support à bicyclette	Metal Métal	20		
Bike Rack Support à bicyclette	Unknown Inconnu	2		
Flag Pole Mât de drapeau	Steel Acier	15		
Garbage Can Poubelle	Animal Proof Anti-animal	25		
Garbage Can Poubelle	Core Park Parc du coeur	4		
Garbage Can Poubelle	Metal Métal	4		

Garbage Can Poubelle	Recycling Recyclage	10
Garbage Can Poubelle	Steel Acier	1
Garbage Can Poubelle	Unknown Inconnu	9
Garbage Can Poubelle	Wood Bois	44
Garbage Can Poubelle	Wood and Steel Bois & Acier	3
Picnic Table Table de pique-nique	Concrete Béton	34
Picnic Table Table de pique-nique	Core Park Parc du cœur	37
Picnic Table Table de pique-nique	Unknown Inconnu	5
Picnic Table Table de pique-nique	Wood Bois	7
Picnic Table Table de pique-nique	Wood and Steel Bois & Acier	2

### Landscape Material - Matériaux paysagers

Subtype Sous-type	Detail Détails	Count Nombre	Length (m) Longueur	Area (m2) Surface
Decorative Landscape Surface Revêtement décoratif	Concrete Béton			0.4
Decorative Landscape Surface Revêtement décoratif	Exposed Aggregate Agrégat exposé			101.4
Decorative Landscape Surface Revêtement décoratif	Stone Pierre			784.5
Decorative Landscape Surface Revêtement décoratif	Unknown Inconnu			167.9

### Material - Matériau

Subtype Sous-type	Detail Détails	Count Nombre	Length (m) Longueur	Area (m2) Surface
Courtyard Cour	Concrete Béton			637.3
Courtyard Cour	Concrete Mega Paver Béton			63.6
Courtyard Cour	Gravel Gravier			438.1
Courtyard Cour	Interlock Pavé uni			170.6
Decorative Hard Surface Revêtement décoratif	Asphalt Asphalte			144.1
Decorative Hard Surface Revêtement décoratif	Cobblestone Pavé arrondi			375.6
Decorative Hard Surface Revêtement décoratif	Concrete Béton			1,371.6
Decorative Hard Surface Revêtement décoratif	Concrete Mega Paver Béton			125.5
Decorative Hard Surface Revêtement décoratif	Flagstone Dalle			2,516.2



Decorative Hard Surface Revêtement décoratif	Granite Granit	76.7
Decorative Hard Surface Revêtement décoratif	Granite Pavers Pavé en granite	407.2
Decorative Hard Surface Revêtement décoratif	Gravel Gravier	2,202.3
Decorative Hard Surface Revêtement décoratif	Interlock Pavé uni	248.2
Decorative Hard Surface Revêtement décoratif	Rock Pierre	555.3
Decorative Hard Surface Revêtement décoratif	Rock - Crushed Pierre concassé	56.4
Decorative Hard Surface Revêtement décoratif	Stone Pierre	4,594.5
Decorative Hard Surface Revêtement décoratif	Unknown Inconnu	12.8
Driveway Voie d'accès	Asphalt Asphalte	1,503.2
Driveway Voie d'accès	Granite Pavers Pavé en granite	11.3
Driveway Voie d'accès	Gravel Gravier	424.7
Driveway Voie d'accès	Gravel - Coloured Gravier coloré	0.0
Driveway Voie d'accès	Interlock Pavé uni	43.2
Driveway Voie d'accès	Stonedust Poussière de pierre	2,717.4
Embankment Talus	Flagstone Dalle	250.2
Embankment Talus	Rock Roche	319.5
Embankment Talus	Stone Pierre	32.5
Furniture Pad Base pour mobilier	Asphalt Asphalte	180.8
Furniture Pad Base pour mobilier	Concrete Béton	161.3
Furniture Pad Base pour mobilier	Unknown Inconnu	32.0
Landing Palier	Asphalt Asphalte	38.4
Landing Palier	Concrete Béton	20.4
Parking Stationnement	Asphalt Asphalte	33,320.1
Parking Stationnement	Gravel Gravier	6,430.1
Pathway Sentier	Asphalt Asphalte	106,555.4
Pathway Sentier	Concrete Béton	2,821.0

Pathway Sentier	Concrete Mega Paver Béton	16.0
Pathway Sentier	Earth Terre	190.8
Pathway Sentier	Gravel Gravier	12,716.4
Pathway Sentier	Interlock Pavé uni	49.8
Pathway Sentier	Stonedust Poussière de pierre	9,869.4
Pathway Sentier	Wood Bois	1,539.0
Pedestrian Ramp Rampe piétonnier	Asphalt Asphalte	5.3
Pedestrian Ramp Rampe piétonnier	Concrete Béton	74.1
Pedestrian Ramp Rampe piétonnier	Wood Bois	26.0
Platform Surface élevée	Concrete Béton	17.8
Platform Surface élevée	Flagstone Dalle	1.9
Platform Surface élevée	Unknown Inconnu	3.0
Platform Surface élevée	Wood Bois	101.4
Roadway Chaussée	Asphalt Asphalte	47,099.6
Roadway Chaussée	Gravel Gravier	1,151.0
Sidewalk Trottoir	Asphalt Asphalte	9,535.2
Sidewalk Trottoir	Concrete Béton	6,302.4
Sidewalk Trottoir	Concrete Mega Paver Béton	5,241.7
Sidewalk Trottoir	Granite fGranit	729.5
Sidewalk Trottoir	Interlock Pavé uni	2,494.3
Sidewalk Trottoir	Stonedust Poussière de pierre	1,020.6
Sidewalk Trottoir	Wood Bois	1,897.1
Vehicle Ramp Rampe véhiculaires	Asphalt Asphalte	9.2
Vehicle Ramp Rampe véhiculaires	Concrete Béton	135.4

## Steps - Marches

Subtype Sous-type	Detail Détails	Count Nombre	Length (m) Longueur	Area (m2) Surface
----------------------	-------------------	-----------------	------------------------	----------------------



Steps	Asphalt	3.7
Marches	Asphalte	
Steps	Concrete	420.9
Marches	Béton	
Steps	Steel	24.1
Marches	Acier	
Steps	Stone	183.5
Marches	Pierre	

## Walls - Murs

Subtype	Detail	Count	Length (m)	Area (m2)
Sous-type	Détails	Nombre	Longueur	Surface
Decorative/Stand alone	Boulder		47.4	
Mur décoratif	Pierre			
Decorative/Stand alone	Concrete		88.1	
Mur décoratif	Béton			
Decorative/Stand alone	Stone Masonry		75.4	
Mur décoratif	Maçonnerie en pierre			
Retaining	Boulder		1,117.4	
Mur de soutènement	Pierre			
Retaining	Concrete		220.0	
Mur de soutènement	Béton			
Retaining	Gabion		9.8	
Mur de soutènement	Gabion			
Retaining	Stone Masonry		423.5	
Mur de soutènement	Maçonnerie en pierre			
Retaining	Wood		12.5	
Mur de soutènement	Bois			
Structural	Concrete		5.5	
Mur porteur	Béton			

## 3. Electrical Features - Biens électrique

### Confederation Blvd Lighting - Lampadaires (Boul de Con.)

Subtype	Detail	Count	Length (m)	Area (m2)
Sous-type	Détails	Nombre	Longueur	Surface
Ceremonial Route		6		
Route Cérémoniale				
Confed Blvd Street Light		37		
Éclairage de rue				
Pedestrian Light		66		
Éclairage piétonnier				
Street Pedestrian Light		39		
Éclairage piétonnier (rue)				
Threshold Light		9		
Lumière de seuil				

### Electrical Lines - Installation électriques

Subtype	Detail	Count	Length (m)	Area (m2)
Sous-type	Détails	Nombre	Longueur	Surface
Overhead Cable			1,023.3	
Cable aérien				
Underground Cable			19,392.3	
Câble sous-terrains				

## Lighting - Éclairage

Subtype Sous-type	Detail Détails	Count Nombre	Length (m) Longueur	Area (m2) Surface
Area Light Lampadaire			11	
Bollard With Light Butoir avec lumière			18	
Core Park Parc de coeur			47	
Flood Light Projecteur			14	
Ground Light Éclairage enfoui dans le sol			9	
Light Éclairage			8	
Sidewalk / Pathway Light Éclairage de trottoir/sentier			287	
Street Light Éclairage de rue			75	

## Other Electrical Items - Autre items électrique

Subtype Sous-type	Detail Détails	Count Nombre	Length (m) Longueur	Area (m2) Surface
Electrical Kiosk Kiosk électrique			26	
Electrical Meter Compteur électrique			21	
Electrical Outlet Prise de courant			49	
Electrical Pedestal Piédestal électrique			20	
Hand Hole Porte d'accès			12	
Hydro Pole Poteau de ligne de transmission			20	
Junction Box Boîte de junction			14	
Pull Pit Fosse de service			25	
Transformer Transformateur			7	
Utility Pole Base Base de poteau			11	

## 4. Water Features - Biens d'eau

### Fixtures - Biens civils

Subtype Sous-type	Detail Détails	Count Nombre	Length (m) Longueur	Area (m2) Surface
Catch Basin Puisard			113	
Drain Drain			21	



Sewer Grate Grille d'égout	69
-------------------------------	----

## Irrigation systems - Systèmes d'irrigation

Subtype Sous-type	Detail Détails	Count Nombre	Length (m) Longueur	Area (m2) Surface
Control Valve Soupape de contrôle		14		
Drain Valve Robinet de vidange		1		
Fire Hydrant Borne-fontaine		2		
Quick Coupling Valve Soupape de raccord rapide		21		
Sprinkler Head Tête de gicleur		2		
Submersible Water Pump Pompe submersible		1		
System Controller Régulateur de système		1		
Unknown Valve Soupape inconnu		1		
Water (Hose) Faucet Robinet pour boyau		2		

## Non-Potable Water Systems - Systèmes d'eau non-potable

Subtype Sous-type	Detail Détails	Count Nombre	Length (m) Longueur	Area (m2) Surface
Sanitary Line Conduits pour les gicleurs			1,588.0	
Sprinkler Line - Non Potable Conduits pour les gicleurs non potable			947.8	
Storm Line Égout pluvial			334.5	
Water Line - Non Potable Ligne d'eau non potable			403.6	

## Potable water systems - Systèmes d'eau potable

Subtype Sous-type	Detail Détails	Count Nombre	Length (m) Longueur	Area (m2) Surface
Drinking Fountain Fontaine d'eau potable		8		
Water Line - Potable Ligne d'eau potable			116.9	
Water Main - Potable Conduite d'eau			2,760.5	

## 5. Snow & Ice Clearing Features - Biens de déneigement & déglacage

### Snow & Ice Clearing Areas - Espace de déneigement & déglacage

Subtype Sous-type	Detail Détails	Count Nombre	Length (m) Longueur	Area (m2) Surface
Pedestrian Access Accès piétonnier				8,797.1

Vehicle Access	15,378.8
Accès de véhiculaire	

### Snow & Ice Clearing Lines - Lignes de déneigement & déglçage

Subtype Sous-type	Detail Détails	Count Nombre	Length (m) Longeur	Area (m2) Surface
Winter Use Snow Fence			222.7	
Clôture à neige				

### Snow & Ice Clearing Points - Points de déneigement & déglçage

Subtype Sous-type	Detail Détails	Count Nombre	Length (m) Longeur	Area (m2) Surface
Doorway		3		
Corridor d'entrée				
Fire Hydrant		3		
Access Borne-fontaine				
Flagpole Access		15		
Mât de drapeau				
Information Kiosk		3		
Kiosque d'information				

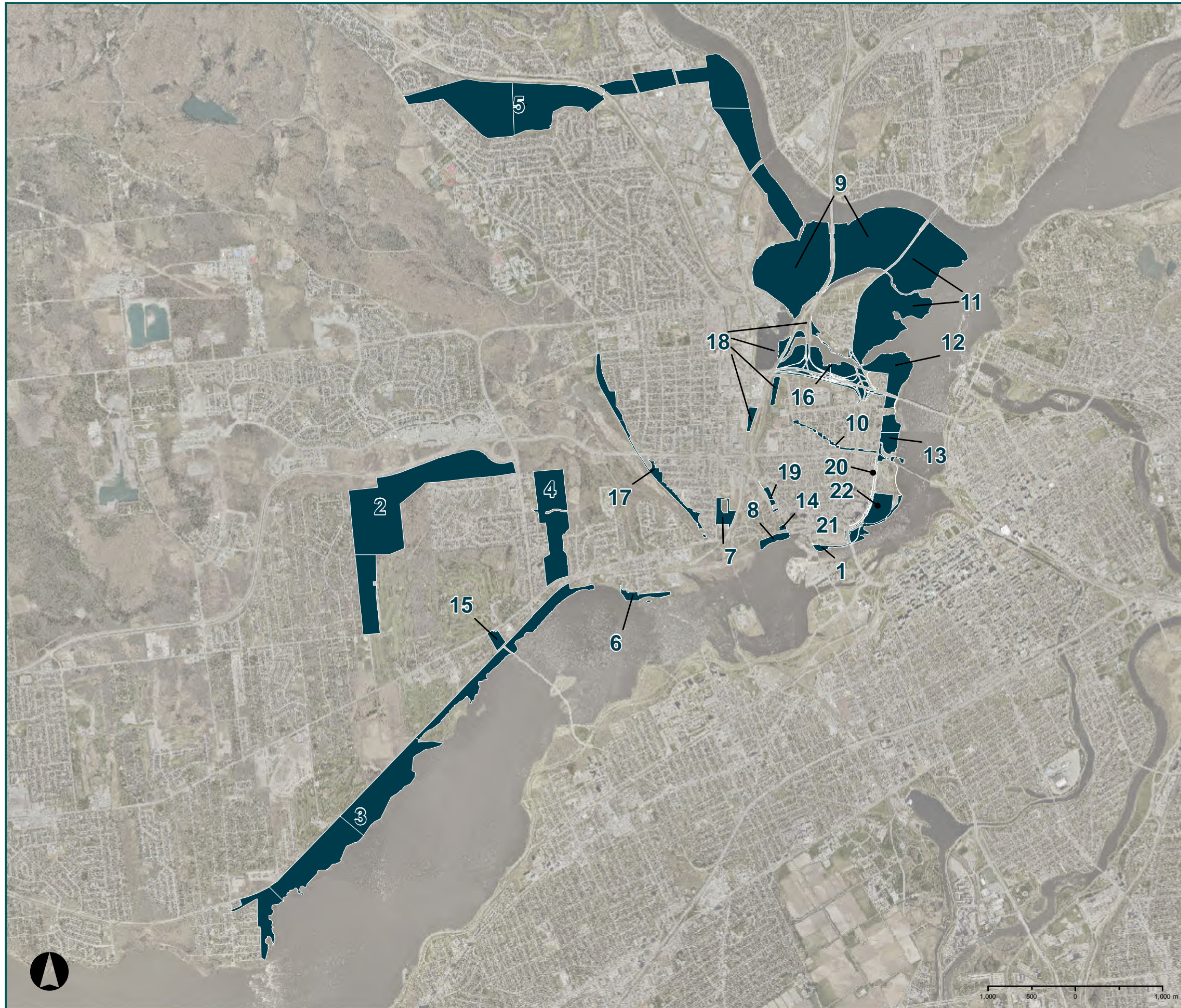
### Disclaimer - Avisi de non-responsabilité

This document has been compiled to compliment the maintenance management contract maps and should be used as a guide only.

Ce document a été préparé pour compléter les cartes de contrat de gestion de l'entretien et devrait être utilisé à titre de guide seulement.



# Terrains urbains du Québec Quebec Urban Lands



#	Site
1	Parc Terasini Terasini Park
2	Couloir Champlain Champlain Corridor
3	Couloir des Voyageurs Voyageurs Corridor
4	Couloir Moore Moore Corridor
5	Couloir Philemon Wright Philemon Wright Corridor
6	Parc Brébeuf Brébeuf Park
7	Parc des Chars de Combat Tank Park
8	Parc des Portageurs Portageurs Park
9	Parc du lac Leamy Leamy Lake Park
10	Parc du Sentier de l'Île Sentier de l'Île Park
11	Parc du Lac Leamy/Fournier Boul. Leamy Lake Park / Fournier Blvd.
12	Parc Jacques-Cartier Nord Jacques-Cartier Park North
13	Parc Jacques-Cartier Sud Jacques-Cartier Park South
14	Parc Montcalm-Taché Montcalm Taché Park
15	Pont Champlain Approche Québec Champlain Bridge (Québec approach)
16	Pont Macdonald Cartier Approche Québec MacDonald Cartier Bridge (Québec approach)
17	Promenade du Lac des Fées Des Fées Lake Parkway
18	Ruisseau de la Brasserie Nord Brewery Creek Lands North
19	Ruisseau de la Brasserie Sud Brewery Creek Lands South
20	Boulevard Confédération Québec Confederation Boulevard Québec
21	Sentier du Musée canadien de l'histoire Canadian Museum of History Pathway
22	Parc Kruger Kruger Park



COMMISSION DE LA CAPITALE NATIONALE  
NATIONAL CAPITAL COMMISSION

Services géomatiques / Geomatics Services



## Site Feature Summary - Sommaire de Site

Map - Carte: 1

Site Name: Terasini Park

Nom du site: Parc Terasini

Site #: 98797

### 2. Civil Features - Biens civil

#### Fencing - Clôture

Subtype Sous-type	Detail Détails	Count Nombre	Length (m) Longueur	Area (m2) Surface
Fence Clôture	Steel Acier		27.3	
Guard Rail Balustrade	Metal Métal		33.5	
Railing Balustrade	Metal Métal		9.5	

#### Landscape Material - Matériaux paysagers

Subtype Sous-type	Detail Détails	Count Nombre	Length (m) Longueur	Area (m2) Surface
Decorative Landscape Surface Revêtement décoratif	Unknown Inconnu			167.9

#### Material - Matériau

Subtype Sous-type	Detail Détails	Count Nombre	Length (m) Longueur	Area (m2) Surface
Decorative Hard Surface Revêtement décoratif	Flagstone Dalle			2,516.2
Decorative Hard Surface Revêtement décoratif	Rock Pierre			555.3
Decorative Hard Surface Revêtement décoratif	Stone Pierre			4,571.1
Landing Palier	Concrete Béton			5.3
Pathway Sentier	Asphalt Asphalte			2,886.0
Pathway Sentier	Concrete Béton			750.3

#### Steps - Marches

Subtype Sous-type	Detail Détails	Count Nombre	Length (m) Longueur	Area (m2) Surface
Steps Marches	Concrete Béton			26.5

### 3. Electrical Features - Biens électrique

#### Electrical Lines - Installation électriques

Subtype Sous-type	Detail Détails	Count Nombre	Length (m) Longueur	Area (m2) Surface
Underground Cable Câble sous-terrains			159.3	

#### Lighting - Éclairage

<b>Subtype</b> <b>Sous-type</b>	<b>Detail</b> <b>Détails</b>	<b>Count</b> <b>Nombre</b>	<b>Length (m)</b> <b>Longueur</b>	<b>Area (m2)</b> <b>Surface</b>
Sidewalk / Pathway Light Éclairage de trottoir/sentier		37		

## Disclaimer - Avisi de non-responsabilité

This document has been compiled to compliment the maintenance management contract maps and should be used as a guide only.

Ce document a été préparé pour compléter les cartes de contrat de gestion de l'entretien et devrait être utilisé à titre de guide seulement.





**Biens civils**  
**Fixtures**

- Butoir  
Bollard
- Barrière  
Gate
- Trou d'homme  
Manhole
- Grille d'arbre  
Tree Grate
- Ponceau  
Culvert
- Drain  
Drain

**Bords & bordures**  
**Curbs & Edging**

- Asphalt  
Asphalt
- Béton  
Concrete
- Granite  
Granit
- Pierre  
Stone
- Bois  
Wood
- Divers  
Miscellaneous

**Mobilier**  
**Furniture**

- Seau à cendre  
Ash Can
- Banc  
Bench
- Support à bicyclettes  
Bicycle Rack
- Mât de drapeau  
Flag Pole
- Poubelle  
Garbage Can
- Table à pique-nique  
Picnic Table
- Biens culturels  
Cultural Assets

**Matériaux**  
**Materials**

- Asphalt  
Asphalt
- Pavé  
Cobblestone
- Béton  
Concrete
- Terre  
Earth
- Agrégat exposé  
Exposed Aggregate
- Dalles  
Flagstone
- Granite  
Granit
- Gravier  
Gravel
- Pavé autobloquant  
Interlock
- Marble  
Marble
- Pavé de béton  
Mega Paver
- Poussière de pierre  
Stonedust
- Bois  
Wood
- Divers  
Miscellaneous
- Matériaux  
Landscape Material
- Marches  
Steps

**Clôture**  
**Fencing**

- Métal  
Metal
- Bois  
Wood
- Divers  
Miscellaneous
- Balustrade  
Guard Rail
- Rampe d'escalier  
Hand Rail

**Murs**  
**Walls**

- Béton  
Concrete
- Maçonnerie et fer  
Masonry and Iron
- Béton et fer  
Concrete and Iron
- Maçonnerie  
en pierre  
Stone Masonry
- Divers  
Miscellaneous

Limite du site - Site Limits





**Biens Civil**  
**Civil Assets**

**01**

Parc Tesasini - Portage  
Tesasini Park - Portage

Numéro de site (CCN)  
NCC Site Number  
**98797**

Numéro de carte  
Map Number  
**2 of 2**

Échelle  
Scale:  
1:1,200

19 Jun 2020

Biens civils		Bords & bordures	
Fixtures		Curbs & Edging	
Butoir Bollard	Barrière Gate	Asphalt Asphalt	Béton Concrete
Trou d'homme Manhole	Grille d'arbre Tree Grate	Granite Granit	Pierre Stone
Ponceau Culvert	Drain Drain	Bois Wood	Divers Miscellaneous
Mobiliers		Matériaux	
Furniture		Materials	
Seau à cendre Ash Can	Banc Bench	Pavé Cobblestone	Béton Concrete
Support à bicyclettes Bicycle Rack	Mât de drapeau Flag Pole	Terre Earth	Dalles Flagstone
Poubelle Garbage Can	Table à pique-nique Picnic Table	Agrégat exposé Exposed Aggregate	Granite Granit
Biens culturels Cultural Assets		Gravier Gravel	Pavé autobloquant Interlock
Clôture		Bois Wood	Pavé de béton Mega Paver
Fencing		Divers Miscellaneous	Poussière de pierre Stonedust
Métal Metal	Bois Wood	Bois Wood	Divers Miscellaneous
Divers Miscellaneous	Balustrade Guard Rail	Bois Wood	Divers Miscellaneous
Rampe d'escalier Hand Rail		Divers Miscellaneous	Matériaux Landscape Material
Murs		Marches Steps	Limite du site - Site Limits
Walls			
Béton Concrete	Maçonnerie et fer Masonry and Iron		
Béton et fer Concrete and Iron	Maçonnerie en pierre Stone Masonry		
Divers Miscellaneous			





19 Jun 2020

**Boul. de la Confédération  
Confederation Blvd.**

- Éclairage de rue  
Street Light
- Lampadaire de rue pour piétons  
Street Pedestrian Light
- Lampadaire pour piétons  
Pedestrian Light
- Feu de seuil  
Threshold Light
- Parcours d'honneur  
Ceremonial Route

**Éclairage  
Lighting**

- Rue  
Street
- Trottoir  
Sidewalk
- Style parc urbain  
Core Park
- Style parc urbain avec prise  
Core Park Light With Outlet
- Projecteur  
Flood
- Enfoui dans le sol  
Ground
- Butoir avec lumière  
Bollard with Light

**Autres items électrique  
Other Electrical Items**

- ⚡ Compteur électrique  
Electrical Meter
- ⚡ Butoir électrique  
Power Bollard
- ⚡ Kiosque électrique  
Electrical Kiosk
- ⚡ Piédestal électrique  
Electrical Pedestal
- ⚡ Poteau de ligne  
Utility Pole
- ⚡ Base de poteau de ligne  
Utility Pole Base
- ⚡ Prise de courant  
Electrical Outlet
- ⚡ Trou d'accès  
Electrical Access Hole
- ⚡ Transformateur  
Transformer
- ⚡ Panneau de contrôle  
Control Panel
- ⚡ Boîte de jonction  
Junction Box

**Installations électriques  
Electrical Lines**

- En surface  
Aboveground
- Sous-terrains  
Underground
- Limite du site  
Site Limit

*Le contracteur est responsable de tous les équipements et l'infrastructures électriques, y compris ceux situés à l'extérieur de la limite du site.*

*Contractor is responsible for all electrical equipment and infrastructure, including those located outside of site limit.*

*Toutes les données souterraines identifiées sur cette carte ont été vérifiées aussi précisément que possible; cependant, l'exactitude totale de ces renseignements ne peut être garantie. Effectuer des levés pour déterminer l'emplacement des services publics.*

*Any underground data shown on this map has been verified as accurately as possible, however, the complete accuracy of this information cannot be guaranteed. Conduct Utility Location surveys before conducting underground work.*





19 Jun 2020

**Boul. de la Confédération  
Confederation Blvd.**

- Éclairage de rue  
Street Light
- Lampadaire de rue pour piétons  
Street Pedestrian Light
- Lampadaire pour piétons  
Pedestrian Light
- Feu de seuil  
Threshold Light
- Parcours d'honneur  
Ceremonial Route

**Éclairage  
Lighting**

- Rue  
Street
- Trottoir  
Sidewalk
- Style parc urbain  
Core Park
- Style parc urbain avec prise  
Core Park Light With Outlet
- Projecteur  
Flood
- Enfoui dans le sol  
Ground
- Butoir avec lumière  
Bollard with Light

**Autres items électrique  
Other Electrical Items**

- ⚡ Compteur électrique  
Electrical Meter
- ⚡ Butoir électrique  
Power Bollard
- ⚡ Kiosque électrique  
Electrical Kiosk
- ⚡ Piédestal électrique  
Electrical Pedestal
- ⚡ Poteau de ligne  
Utility Pole
- ⚡ Base de poteau de ligne  
Utility Pole Base
- ⚡ Prise de courant  
Electrical Outlet
- ⚡ Trou d'accès  
Electrical Access Hole
- ⚡ Transformateur  
Transformer
- ⚡ Panneau de contrôle  
Control Panel
- ⚡ Boîte de jonction  
Junction Box

**Installations électriques  
Electrical Lines**

- En surface  
Aboveground
- Sous-terrains  
Underground
- Limite du site  
Site Limit

*Le contracteur est responsable de tous les équipements et l'infrastructures électriques, y compris ceux situés à l'extérieur de la limite du site.*

*Contractor is responsible for all electrical equipment and infrastructure, including those located outside of site limit.*

*Toutes les données souterraines identifiées sur cette carte ont été vérifiées aussi précisément que possible; cependant, l'exactitude totale de ces renseignements ne peut être garantie. Effectuer des levés pour déterminer l'emplacement des services publics.*

*Any underground data shown on this map has been verified as accurately as possible, however, the complete accuracy of this information cannot be guaranteed. Conduct Utility Location surveys before conducting underground work.*



## Site Feature Summary - Sommaire de Site

Map - Carte: 2

Site Name: Champlain Corridor

Nom du site: Couloir Champlain

Site #: 98802

### 1. Landscape Features - Biens paysager

#### Tree Stands - Peuplement d'arbres

Subtype Sous-type	Detail Détails	Count Nombre	Length (m) Longueur	Area (m2) Surface
Group of Trees Peuplement d'arbres				960,489.3

#### Turf - Gazon

Subtype Sous-type	Detail Détails	Count Nombre	Length (m) Longueur	Area (m2) Surface
Class B Classe B				23,444.2

### 2. Civil Features - Biens civil

#### Fencing - Clôture

Subtype Sous-type	Detail Détails	Count Nombre	Length (m) Longueur	Area (m2) Surface
Fence Clôture	Chain Link Clôture en chaîne		1,039.2	
Fence Clôture	Wood Bois		303.8	
Railing Balustrade	Steel Acier		35.0	

#### Fixtures - Biens civils

Subtype Sous-type	Detail Détails	Count Nombre	Length (m) Longueur	Area (m2) Surface
Bollard Butoir	Steel Acier	1		
Culvert Ponceau	Galvanized Galvanisé	4		
Culvert Ponceau	PVC CPV	11		

#### Material - Matériau

Subtype Sous-type	Detail Détails	Count Nombre	Length (m) Longueur	Area (m2) Surface
Pathway Sentier	Asphalt Asphalte			9,846.2

### Disclaimer - Avisi de non-responsabilité

This document has been compiled to compliment the maintenance management contract maps and should be used as a guide only.

Ce document a été préparé pour compléter les cartes de contrat de gestion de l'entretien et devrait être utilisé à titre de guide seulement.





















Numéro de site (CCN)  
NCC Site Number  
**98802**

Numéro de carte  
Map Number  
**2 of 2**

Échelle  
Scale:  
1:4,000



19 Jun 2020

-  Arbre  
Tree
-  Classe A  
Class A
-  Classe B  
Class B
-  Classe C  
Class C
-  Classe N  
Class N
-  Corridor coupe-feu - Firebreak  
Classe C - Class C
-  Jardin  
Garden
-  Massif d'arbustes  
Shrub Bed
-  Fleurs sauvages  
Wild Flowers
-  Espace récréatif  
Recreational Area
-  Peuplement d'arbres  
Tree Stands
-  Limites du site  
Site Limits







Biens civils Fixtures		Bords & bordures Curbs & Edging	
	Butoir		Asphalte
	Bollard		Asphalt
	Barrière		Béton
	Gate		Concrete
	Trou d'homme		Granite
	Manhole		Granit
	Grille d'arbre		Pierre
	Tree Grate		Stone
	Ponceau		Bois
	Culvert		Wood
	Drain		Divers
	Drain		Miscellaneous
Mobiliers Furniture		Matériaux Materials	
	Seau à cendre		Asphalte
	Ash Can		Asphalt
	Banc		Pavé
	Bench		Cobblestone
	Support à bicyclettes		Béton
	Bicycle Rack		Concrete
	Mât de drapeau		Terre
	Flag Pole		Earth
	Poubelle		Agrégat exposé
	Garbage Can		Exposed Aggregate
	Table à pique-nique		Dalles
	Picnic Table		Flagstone
	Biens culturels		Granite
	Cultural Assets		Granit
Clôture Fencing			Gravier
	Métal		Pavé autobloquant
	Metal		Interlock
	Bois		Marbre
	Wood		Marble
	Divers		Pavé de béton
	Miscellaneous		Mega Paver
	Balustrade		Poussière de pierre
	Guard Rail		Stonedust
	Rampe d'escalier		Bois
	Hand Rail		Wood
			Divers
			Miscellaneous
Murs Walls			Matériaux
	Béton		Landscape Material
	Concrete		Marches
	Maçonnerie et fer		Steps
	Masonry and Iron		Limite du site - Site Limits
	Béton et fer		
	Concrete and Iron		
	Maçonnerie en pierre		
	Stone Masonry		
	Divers		
	Miscellaneous		





Biens civils  
Fixtures

- Butoir
- Bollard
- Barrière
- Gate
- Trou d'homme
- Manhole
- Grille d'arbre
- Tree Grate
- Ponceau
- Culvert
- Drain
- Drain

Bords & bordures  
Curbs & Edging

- Asphalt
- Asphalt
- Béton
- Concrete
- Granite
- Granit
- Pierre
- Stone
- Bois
- Wood
- Divers
- Miscellaneous

Mobilier  
Furniture

- Seau à cendre
- Ash Can
- Banc
- Bench
- Support à bicyclettes
- Bicycle Rack
- Mât de drapeau
- Flag Pole
- Poubelle
- Garbage Can
- Table à pique-nique
- Picnic Table
- Biens culturels
- Cultural Assets

Matériaux  
Materials

- Asphalt
- Asphalt
- Pavé
- Cobblestone
- Béton
- Concrete
- Terre
- Earth
- Agrégat exposé
- Exposed Aggregate
- Dalles
- Flagstone
- Granite
- Granit
- Gravier
- Gravel
- Pavé autobloquant
- Interlock
- Marbre
- Marble
- Pavé de béton
- Mega Paver
- Poussière de pierre
- Stonedust
- Bois
- Wood
- Divers
- Miscellaneous
- Matériaux
- Landscape Material
- Marches
- Steps
- Limite du site - Site Limits

Clôture  
Fencing

- Métal
- Metal
- Bois
- Wood
- Divers
- Miscellaneous
- Balustrade
- Guard Rail
- Rampe d'escalier
- Hand Rail

Murs  
Walls

- Béton
- Concrete
- Maçonnerie et fer
- Masonry and Iron
- Béton et fer
- Concrete and Iron
- Maçonnerie en pierre
- Stone Masonry
- Divers
- Miscellaneous



## Site Feature Summary - Sommaire de Site

Map - Carte: 3

Site Name: Voyageurs Corridor

Nom du site: Couloir des Voyageurs

Site #: 98806

### 1. Landscape Features - Biens paysager

#### Forested turf - Gazon avec des arbres

Subtype Sous-type	Detail Détails	Count Nombre	Length (m) Longeur	Area (m2) Surface
Forested Class B Classe B (boisé)				25,063.7
Forested Class C Classe C (boisé)				446.4

#### Other Green Spaces - D'autres espaces verts

Subtype Sous-type	Detail Détails	Count Nombre	Length (m) Longeur	Area (m2) Surface
Shrub Bed Massif d'arbustes				4,103.6

#### Tree Stands - Peuplement d'arbres

Subtype Sous-type	Detail Détails	Count Nombre	Length (m) Longeur	Area (m2) Surface
Group of Trees Peuplement d'arbres				889,297.1

#### Turf - Gazon

Subtype Sous-type	Detail Détails	Count Nombre	Length (m) Longeur	Area (m2) Surface
Class B Classe B				66,248.9
Class C Classe C				126.4

### 2. Civil Features - Biens civil

#### Cultural Assets - Biens culturel

Subtype Sous-type	Detail Détails	Count Nombre	Length (m) Longeur	Area (m2) Surface
Cultural Asset Bien Culturel		1		

#### Curbs & Edging - Bords & bordures

Subtype Sous-type	Detail Détails	Count Nombre	Length (m) Longeur	Area (m2) Surface
Curb Bordure	Concrete Béton		9.3	
Curb Bordure	Stone Pierre		320.9	
Curb Bordure	Unknown Inconnu		16.6	

#### Fencing - Clôture



Subtype Sous-type	Detail Détails	Count Nombre	Length (m) Longeur	Area (m2) Surface
Fence Clôture	Chain Link Clôture en chaîne		160.7	
Fence Clôture	Page Wire Clôture en grillage		72.5	
Railing Balustrade	Metal Métal		19.5	
Railing Balustrade	Steel Acier		37.8	
Railing Balustrade	Unknown Inconnu		17.4	

## Fixtures - Biens civils

Subtype Sous-type	Detail Détails	Count Nombre	Length (m) Longeur	Area (m2) Surface
Bollard Butoir	Concrete Béton	14		
Bollard Butoir	Metal Métal	5		
Bollard Butoir	Rock Roche	84		
Bollard Butoir	Steel Acier	3		
Bollard Butoir	Unknown Inconnu	1		
Bollard Butoir	Wood Bois	13		
Culvert Ponceau	Concrete Béton	2		
Culvert Ponceau	Galvanized Galvanisé	35		
Culvert Ponceau	Metal Métal	1		
Culvert Ponceau	PVC CPV	8		
Culvert Ponceau	Unknown Inconnu	3		
Culvert Ponceau	Wood Bois	2		
Gate Barrière	Metal Métal	5		
Gate Barrière	Steel Acier	3		
Manhole Regard d'égout	Unknown Inconnu	7		

## Furniture - Mobilier

Subtype Sous-type	Detail Détails	Count Nombre	Length (m) Longeur	Area (m2) Surface
Bench Banc	Unknown Inconnu	3		
Bench Banc	Wood and Concrete Aggregate Bois & béton agrégat	4		

Bench Banc	Wood and Steel Bois & Acier	7
Garbage Can Poubelle	Animal Proof Anti-animal	6
Garbage Can Poubelle	Wood and Steel Bois & Acier	1
Picnic Table Table de pique-nique	Wood Bois	4
Picnic Table Table de pique-nique	Wood and Steel Bois & Acier	2

## Material - Matériau

Subtype Sous-type	Detail Détails	Count Nombre	Length (m) Longueur	Area (m2) Surface
Driveway Voie d'accès	Asphalt Asphalte			68.3
Driveway Voie d'accès	Gravel Gravier			103.8
Embankment Talus	Stone Pierre			130.1
Parking Stationnement	Asphalt Asphalte			1,963.4
Parking Stationnement	Gravel Gravier			2,618.3
Pathway Sentier	Asphalt Asphalte			20,126.1
Pathway Sentier	Earth Terre			190.8
Pathway Sentier	Gravel Gravier			6,687.8
Pathway Sentier	Wood Bois			54.0
Pedestrian Ramp Rampe piétonnier	Wood Bois			26.0
Roadway Chaussée	Asphalt Asphalte			155.2
Roadway Chaussée	Gravel Gravier			1,114.2
Sidewalk Trottoir	Stonedust Poussière de pierre			940.1
Vehicle Ramp Rampe véhiculaires	Concrete Béton			135.4

## Walls - Murs

Subtype Sous-type	Detail Détails	Count Nombre	Length (m) Longueur	Area (m2) Surface
Decorative/Stand alone Mur décoratif	Boulder Pierre		47.4	
Retaining Mur de soutènement	Boulder Pierre		280.0	

## Disclaimer - Avisi de non-responsabilité

This document has been compiled to compliment the maintenance management contract maps and should be used as a guide only.

Ce document a été préparé pour compléter les cartes de contrat de gestion de l'entretien et devrait être utilisé à titre de guide seulement.






Numéro de site (CCN) NCC Site Number	Numéro de carte Map Number	Échelle Scale: 1:3,600
98806	1 of 5	N

19 Jun 2020

- Arbre  
Tree
- Classe A  
Class A
- Classe B  
Class B
- Classe C  
Class C
- Classe N  
Class N
- Corridor coupe-feu - Firebreak  
Classe C - Class C
- Jardin  
Garden
- Massif d'arbustes  
Shrub Bed
- Fleurs sauvages  
Wild Flowers
- Espace récréatif  
Recreational Area
- Peuplement d'arbres  
Tree Stands
- ▬ Limites du site  
Site Limits





Numéro de site (CCN) NCC Site Number	Numéro de carte Map Number	Échelle Scale: 1:4,700
98806	2 of 5	N 19 Jun 2020

- Arbre  
Tree
- Classe A  
Class A
- Classe B  
Class B
- Classe C  
Class C
- Classe N  
Class N
- Corridor coupe-feu - Firebreak  
Classe C - Class C
- Jardin  
Garden
- Massif d'arbustes  
Shrub Bed
- Fleurs sauvages  
Wild Flowers
- Espace récréatif  
Recreational Area
- Peuplement d'arbres  
Tree Stands
- Limites du site  
Site Limits





Numéro de site (CCN)  
NCC Site Number  
**98806**

Numéro de carte  
Map Number  
**3 of 5**

Échelle  
Scale:  
1:4,900



19 Jun 2020

- Arbre  
Tree
- Classe A  
Class A
- Classe B  
Class B
- Classe C  
Class C
- Classe N  
Class N
- Corridor coupe-feu - Firebreak  
Classe C - Class C
- Jardin  
Garden
- Massif d'arbustes  
Shrub Bed
- Fleurs sauvages  
Wild Flowers
- Espace récréatif  
Recreational Area
- Peuplement d'arbres  
Tree Stands
- Limites du site  
Site Limits







Numéro de site (CCN) NCC Site Number	Numéro de carte Map Number	Échelle Scale: 1:4,300
98806	4 of 5	N

19 Jun 2020

- Arbre  
Tree
- Classe A  
Class A
- Classe B  
Class B
- Classe C  
Class C
- Classe N  
Class N
- Corridor coupe-feu - Firebreak  
Classe C - Class C
- Jardin  
Garden
- Massif d'arbustes  
Shrub Bed
- Fleurs sauvages  
Wild Flowers
- Espace récréatif  
Recreational Area
- Peuplement d'arbres  
Tree Stands
- - - Limites du site  
Site Limits





- Arbre  
Tree
- Classe A  
Class A
- Classe B  
Class B
- Classe C  
Class C
- Classe N  
Class N
- Corridor coupe-feu - Firebreak  
Classe C - Class C
- Jardin  
Garden
- Massif d'arbustes  
Shrub Bed
- Fleurs sauvages  
Wild Flowers
- Espace récréatif  
Recreational Area
- Peuplement d'arbres  
Tree Stands
- Limites du site  
Site Limits





<b>Biens Civil</b> Civil Assets		<b>03</b>
Couloir des Voyageurs - St Dominique Voyageurs Corridor - St Dominique		
Numéro de site (CCN) NCC Site Number	Numéro de carte Map Number	Échelle Scale: 1:3,600
<b>98806</b>	<b>1 of 5</b>	N 19 Jun 2020

<b>Biens civils</b> <b>Fixtures</b> <ul style="list-style-type: none"> <li> Butoir</li> <li> Bollard</li> <li> Barrière</li> <li> Gate</li> <li> Trou d'homme</li> <li> Manhole</li> <li> Grille d'arbre</li> <li> Tree Grate</li> <li> Ponceau</li> <li> Culvert</li> <li> Drain</li> <li> Drain</li> </ul>	<b>Bords &amp; bordures</b> <b>Curbs &amp; Edging</b> <ul style="list-style-type: none"> <li> Asphalte</li> <li> Asphalt</li> <li> Béton</li> <li> Concrete</li> <li> Granite</li> <li> Granit</li> <li> Pierre</li> <li> Stone</li> <li> Bois</li> <li> Wood</li> <li> Divers</li> <li> Miscellaneous</li> </ul>
<b>Mobilier</b> <b>Furniture</b> <ul style="list-style-type: none"> <li> Seau à cendre</li> <li> Ash Can</li> <li> Banc</li> <li> Bench</li> <li> Support à bicyclettes</li> <li> Bicycle Rack</li> <li> Mât de drapeau</li> <li> Flag Pole</li> <li> Poubelle</li> <li> Garbage Can</li> <li> Table à pique-nique</li> <li> Picnic Table</li> <li> Biens culturels</li> <li> Cultural Assets</li> </ul>	<b>Matériaux</b> <b>Materials</b> <ul style="list-style-type: none"> <li> Asphalte</li> <li> Asphalt</li> <li> Pavé</li> <li> Cobblestone</li> <li> Béton</li> <li> Concrete</li> <li> Terre</li> <li> Earth</li> <li> Agrégat exposé</li> <li> Exposed Aggregate</li> <li> Dalles</li> <li> Flagstone</li> <li> Granite</li> <li> Granit</li> <li> Gravier</li> <li> Gravel</li> <li> Pavé autobloquant</li> <li> Interlock</li> <li> Marbre</li> <li> Marble</li> <li> Pavé de béton</li> <li> Mega Paver</li> <li> Poussière de pierre</li> <li> Stonedust</li> <li> Bois</li> <li> Wood</li> <li> Divers</li> <li> Miscellaneous</li> <li> Matériaux</li> <li> Landscape Material</li> <li> Marches</li> <li> Steps</li> </ul>
<b>Clôture</b> <b>Fencing</b> <ul style="list-style-type: none"> <li> Métal</li> <li> Metal</li> <li> Bois</li> <li> Wood</li> <li> Divers</li> <li> Miscellaneous</li> <li> Balustrade</li> <li> Guard Rail</li> <li> Rampe d'escalier</li> <li> Hand Rail</li> </ul>	<b>Murs</b> <b>Walls</b> <ul style="list-style-type: none"> <li> Béton</li> <li> Concrete</li> <li> Maçonnerie et fer</li> <li> Masonry and Iron</li> <li> Béton et fer</li> <li> Concrete and Iron</li> <li> Maçonnerie en pierre</li> <li> Stone Masonry</li> <li> Divers</li> <li> Miscellaneous</li> </ul>





<b>Biens Civil</b> <b>Civil Assets</b>		<b>03</b>
<b>Couloir des Voyageurs - Pont Champlain</b> <b>Voyageurs Corridor - Pont Champlain</b>		
<b>Numéro de site (CCN)</b> <b>NCC Site Number</b>	<b>Numéro de carte</b> <b>Map Number</b>	<b>Échelle</b> <b>Scale:</b>
<b>98806</b>	<b>2 of 5</b>	1:4,700 N
19 Jun 2020		

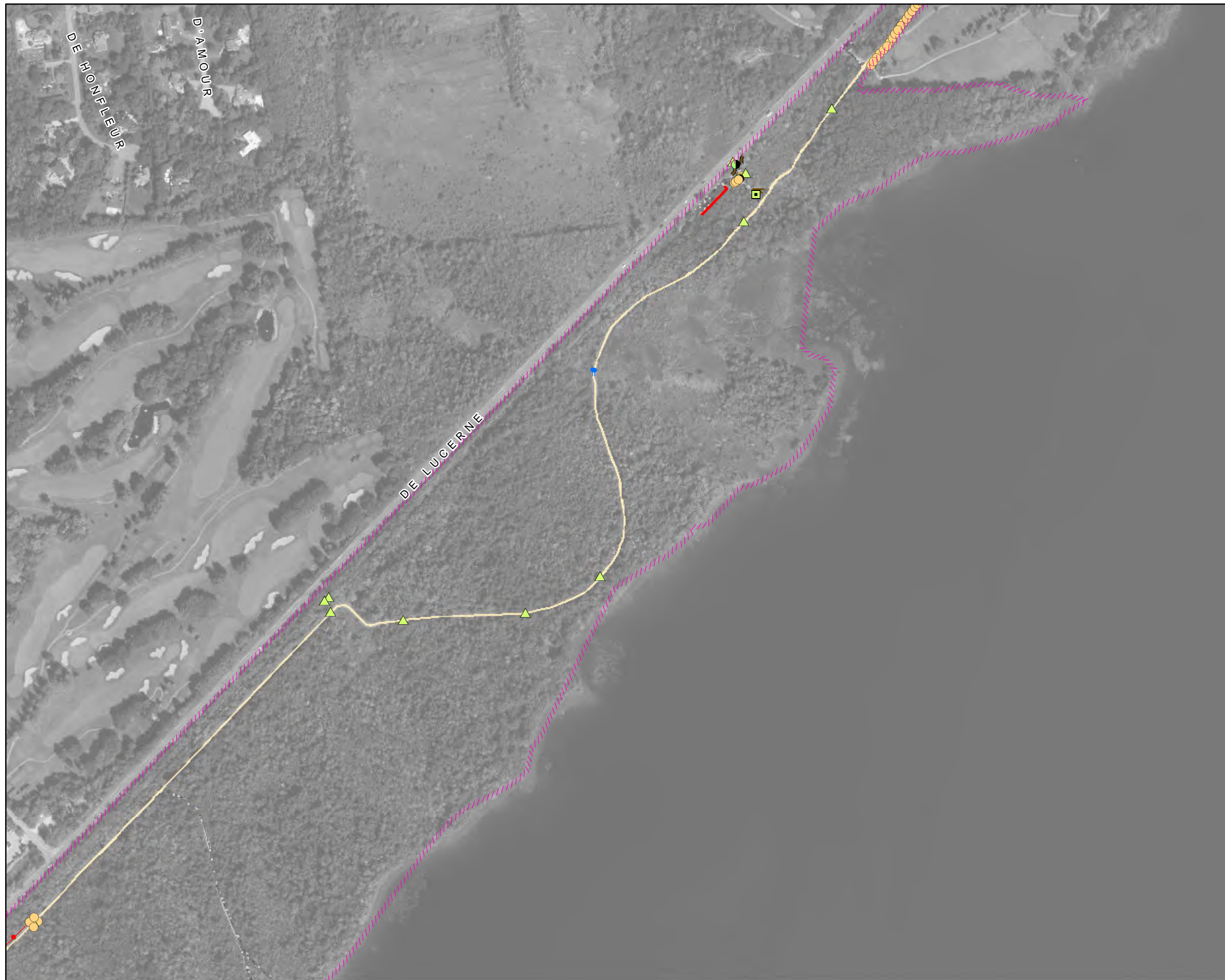
<p><b>Biens civils</b></p> <p><b>Fixtures</b></p> <ul style="list-style-type: none"> <li> Butoir</li> <li> Bollard</li> <li> Barrière</li> <li> Gate</li> <li> Trou d'homme</li> <li> Grille d'arbre</li> <li> Ponceau</li> <li> Culvert</li> <li> Drain</li> <li> Drain</li> </ul> <p><b>Mobilier</b></p> <p><b>Furniture</b></p> <ul style="list-style-type: none"> <li> Seau à cendre</li> <li> Ash Can</li> <li> Banc</li> <li> Bench</li> <li> Support à bicyclettes</li> <li> Bicycle Rack</li> <li> Mât de drapeau</li> <li> Flag Pole</li> <li> Poubelle</li> <li> Garbage Can</li> <li> Table à pique-nique</li> <li> Picnic Table</li> <li> Biens culturels</li> <li> Cultural Assets</li> </ul> <p><b>Clôture</b></p> <p><b>Fencing</b></p> <ul style="list-style-type: none"> <li> Métal</li> <li> Metal</li> <li> Bois</li> <li> Wood</li> <li> Divers</li> <li> Miscellaneous</li> <li> Balustrade</li> <li> Guard Rail</li> <li> Rampe d'escalier</li> <li> Hand Rail</li> </ul> <p><b>Murs</b></p> <p><b>Walls</b></p> <ul style="list-style-type: none"> <li> Béton</li> <li> Concrete</li> <li> Maçonnerie et fer</li> <li> Masonry and Iron</li> <li> Béton et fer</li> <li> Concrete and Iron</li> <li> Maçonnerie en pierre</li> <li> Stone Masonry</li> <li> Divers</li> <li> Miscellaneous</li> </ul>	<p><b>Bords &amp; bordures</b></p> <p><b>Curbs &amp; Edging</b></p> <ul style="list-style-type: none"> <li> Asphalte</li> <li> Asphalt</li> <li> Béton</li> <li> Concrete</li> <li> Granite</li> <li> Granit</li> <li> Pierre</li> <li> Stone</li> <li> Bois</li> <li> Wood</li> <li> Divers</li> <li> Miscellaneous</li> </ul> <p><b>Matériaux</b></p> <p><b>Materials</b></p> <ul style="list-style-type: none"> <li> Asphalte</li> <li> Asphalt</li> <li> Pavé</li> <li> Cobblestone</li> <li> Béton</li> <li> Concrete</li> <li> Terre</li> <li> Earth</li> <li> Agrégat exposé</li> <li> Exposed Aggregate</li> <li> Dalles</li> <li> Flagstone</li> <li> Granite</li> <li> Granit</li> <li> Gravier</li> <li> Gravel</li> <li> Pavé autobloquant</li> <li> Interlock</li> <li> Marbre</li> <li> Marble</li> <li> Pavé de béton</li> <li> Mega Paver</li> <li> Poussière de pierre</li> <li> Stonedust</li> <li> Bois</li> <li> Wood</li> <li> Divers</li> <li> Miscellaneous</li> <li> Matériaux</li> <li> Landscape Material</li> <li> Marches</li> <li> Steps</li> <li> Limite du site - Site Limits</li> </ul>
------------------------------------------------------------------------------------------------------------------------------------------------------------------------------------------------------------------------------------------------------------------------------------------------------------------------------------------------------------------------------------------------------------------------------------------------------------------------------------------------------------------------------------------------------------------------------------------------------------------------------------------------------------------------------------------------------------------------------------------------------------------------------------------------------------------------------------------------------------------------------------------------------------------------------------------------------------------------------------------------------------------------------------------------------------------------------------------------------------------------------------------------------------------------------------------------------------------------------------------------------------------------------------------------------------------------------	-------------------------------------------------------------------------------------------------------------------------------------------------------------------------------------------------------------------------------------------------------------------------------------------------------------------------------------------------------------------------------------------------------------------------------------------------------------------------------------------------------------------------------------------------------------------------------------------------------------------------------------------------------------------------------------------------------------------------------------------------------------------------------------------------------------------------------------------------------------------------------------------------------------------------------------------------------------------------------------------------------------------------------------------------------------------------------------------------------------------------

COMMISSION DE LA CAPITALE NATIONALE  
NATIONAL CAPITAL COMMISSION

Services géomatiques / Geomatics Services





<b>Numéro de site (CCN)</b> NCC Site Number	<b>Numéro de carte</b> Map Number	<b>Échelle</b> Scale:
<b>98806</b>	<b>3 of 5</b>	1:4,900



19 Jun 2020

<b>Biens civils</b>	<b>Bords &amp; bordures</b>
<b>Fixtures</b>	<b>Curbs &amp; Edging</b>
<ul style="list-style-type: none"> <li> Butoir</li> <li> Bollard</li> <li> Barrière</li> <li> Gate</li> <li> Trou d'homme</li> <li> Manhole</li> <li> Grille d'arbre</li> <li> Tree Grate</li> <li> Ponceau</li> <li> Culvert</li> <li> Drain</li> <li> Drain</li> </ul>	<ul style="list-style-type: none"> <li> Asphalte</li> <li> Asphalt</li> <li> Béton</li> <li> Concrete</li> <li> Granite</li> <li> Granit</li> <li> Pierre</li> <li> Stone</li> <li> Bois</li> <li> Wood</li> <li> Divers</li> <li> Miscellaneous</li> </ul>
<b>Mobilier</b>	<b>Matériaux</b>
<b>Furniture</b>	<b>Materials</b>
<ul style="list-style-type: none"> <li> Seau à cendre</li> <li> Ash Can</li> <li> Banc</li> <li> Bench</li> <li> Support à bicyclettes</li> <li> Bicycle Rack</li> <li> Mât de drapeau</li> <li> Flag Pole</li> <li> Poubelle</li> <li> Garbage Can</li> <li> Table à pique-nique</li> <li> Picnic Table</li> <li> Biens culturels</li> <li> Cultural Assets</li> </ul>	<ul style="list-style-type: none"> <li> Asphalte</li> <li> Asphalt</li> <li> Pavé</li> <li> Cobblestone</li> <li> Béton</li> <li> Concrete</li> <li> Terre</li> <li> Earth</li> <li> Agrégat exposé</li> <li> Exposed Aggregate</li> <li> Dalles</li> <li> Flagstone</li> <li> Granite</li> <li> Granit</li> <li> Gravier</li> <li> Gravel</li> <li> Pavé autobloquant</li> <li> Interlock</li> <li> Marbre</li> <li> Marble</li> <li> Pavé de béton</li> <li> Mega Paver</li> <li> Poussière de pierre</li> <li> Stonedust</li> <li> Bois</li> <li> Wood</li> <li> Divers</li> <li> Miscellaneous</li> <li> Matériaux</li> <li> Landscape Material</li> <li> Marches</li> <li> Steps</li> <li> Limite du site - Site Limits</li> </ul>
<b>Clôture</b>	
<b>Fencing</b>	
<ul style="list-style-type: none"> <li> Métal</li> <li> Metal</li> <li> Bois</li> <li> Wood</li> <li> Divers</li> <li> Miscellaneous</li> <li> Balustrade</li> <li> Guard Rail</li> <li> Rampe d'escalier</li> <li> Hand Rail</li> </ul>	
<b>Murs</b>	
<b>Walls</b>	
<ul style="list-style-type: none"> <li> Béton</li> <li> Concrete</li> <li> Maçonnerie et fer</li> <li> Masonry and Iron</li> <li> Béton et fer</li> <li> Concrete and Iron</li> <li> Maçonnerie en pierre</li> <li> Stone Masonry</li> <li> Divers</li> <li> Miscellaneous</li> </ul>	





Numéro de site (CCN) NCC Site Number	Numéro de carte Map Number	Échelle Scale: 1:4,300
98806	4 of 5	N

19 Jun 2020

<p><b>Biens civils</b></p> <p><b>Fixtures</b></p> <ul style="list-style-type: none"> <li> Butoir</li> <li> Bollard</li> <li> Barrière</li> <li> Gate</li> <li> Trou d'homme</li> <li> Manhole</li> <li> Grille d'arbre</li> <li> Tree Grate</li> <li> Ponceau</li> <li> Culvert</li> <li> Drain</li> <li> Drain</li> </ul> <p><b>Mobilier</b></p> <p><b>Furniture</b></p> <ul style="list-style-type: none"> <li> Seau à cendre</li> <li> Ash Can</li> <li> Banc</li> <li> Bench</li> <li> Support à bicyclettes</li> <li> Bicycle Rack</li> <li> Mât de drapeau</li> <li> Flag Pole</li> <li> Poubelle</li> <li> Garbage Can</li> <li> Table à pique-nique</li> <li> Picnic Table</li> <li> Biens culturels</li> <li> Cultural Assets</li> </ul> <p><b>Clôture</b></p> <p><b>Fencing</b></p> <ul style="list-style-type: none"> <li> Métal</li> <li> Metal</li> <li> Bois</li> <li> Wood</li> <li> Divers</li> <li> Miscellaneous</li> <li> Balustrade</li> <li> Guard Rail</li> <li> Rampe d'escalier</li> <li> Hand Rail</li> </ul> <p><b>Murs</b></p> <p><b>Walls</b></p> <ul style="list-style-type: none"> <li> Béton</li> <li> Concrete</li> <li> Maçonnerie et fer</li> <li> Masonry and Iron</li> <li> Béton et fer</li> <li> Concrete and Iron</li> <li> Maçonnerie en pierre</li> <li> Stone Masonry</li> <li> Divers</li> <li> Miscellaneous</li> </ul>	<p><b>Bords &amp; bordures</b></p> <p><b>Curbs &amp; Edging</b></p> <ul style="list-style-type: none"> <li> Asphalte</li> <li> Asphalt</li> <li> Béton</li> <li> Concrete</li> <li> Granite</li> <li> Granit</li> <li> Pierre</li> <li> Stone</li> <li> Bois</li> <li> Wood</li> <li> Divers</li> <li> Miscellaneous</li> </ul> <p><b>Matériaux</b></p> <p><b>Materials</b></p> <ul style="list-style-type: none"> <li> Asphalte</li> <li> Asphalt</li> <li> Pavé</li> <li> Cobblestone</li> <li> Béton</li> <li> Concrete</li> <li> Terre</li> <li> Earth</li> <li> Agrégat exposé</li> <li> Exposed Aggregate</li> <li> Dalles</li> <li> Flagstone</li> <li> Granite</li> <li> Granit</li> <li> Gravier</li> <li> Gravel</li> <li> Pavé autobloquant</li> <li> Interlock</li> <li> Marble</li> <li> Marble</li> <li> Pavé de béton</li> <li> Mega Paver</li> <li> Poussière de pierre</li> <li> Stonedust</li> <li> Bois</li> <li> Wood</li> <li> Divers</li> <li> Miscellaneous</li> <li> Matériaux</li> <li> Landscape Material</li> <li> Marches</li> <li> Steps</li> <li> Limite du site - Site Limits</li> </ul>
---------------------------------------------------------------------------------------------------------------------------------------------------------------------------------------------------------------------------------------------------------------------------------------------------------------------------------------------------------------------------------------------------------------------------------------------------------------------------------------------------------------------------------------------------------------------------------------------------------------------------------------------------------------------------------------------------------------------------------------------------------------------------------------------------------------------------------------------------------------------------------------------------------------------------------------------------------------------------------------------------------------------------------------------------------------------------------------------------------------------------------------------------------------------------------------------------------------------------------------------------------------------------------------------------------------------------------------------------------------------	-------------------------------------------------------------------------------------------------------------------------------------------------------------------------------------------------------------------------------------------------------------------------------------------------------------------------------------------------------------------------------------------------------------------------------------------------------------------------------------------------------------------------------------------------------------------------------------------------------------------------------------------------------------------------------------------------------------------------------------------------------------------------------------------------------------------------------------------------------------------------------------------------------------------------------------------------------------------------------------------------------------------------------------------------------------------------------------------------------------------------





**Biens civils**  
**Fixtures**

- Butoir
- Bollard
- Barrière
- Gate
- Trou d'homme
- Manhole
- Grille d'arbre
- Tree Grate
- Ponceau
- Culvert
- Drain
- Drain

**Bords & bordures**  
**Curbs & Edging**

- Asphalt
- Asphalt
- Béton
- Concrete
- Granite
- Granit
- Pierre
- Stone
- Bois
- Wood
- Divers
- Miscellaneous

**Mobilier**  
**Furniture**

- Seau à cendre
- Ash Can
- Banc
- Bench
- Support à bicyclettes
- Bicycle Rack
- Mât de drapeau
- Flag Pole
- Poubelle
- Garbage Can
- Table à pique-nique
- Picnic Table
- Biens culturels
- Cultural Assets

**Matériaux**  
**Materials**

- Asphalt
- Asphalt
- Pavé
- Cobblestone
- Béton
- Concrete
- Terre
- Earth
- Agrégat exposé
- Exposed Aggregate
- Dalles
- Flagstone
- Granite
- Granit
- Gravier
- Gravel
- Pavé autobloquant
- Interlock
- Marbre
- Marble
- Pavé de béton
- Mega Paver
- Poussière de pierre
- Stonedust
- Bois
- Wood
- Divers
- Miscellaneous
- Matériaux
- Landscape Material
- Marches
- Steps
- Limite du site - Site Limits

**Clôture**  
**Fencing**

- Métal
- Metal
- Bois
- Wood
- Divers
- Miscellaneous
- Balustrade
- Guard Rail
- Rampe d'escalier
- Hand Rail

**Murs**  
**Walls**

- Béton
- Concrete
- Maçonnerie et fer
- Masonry and Iron
- Béton et fer
- Concrete and Iron
- Maçonnerie en pierre
- Stone Masonry
- Divers
- Miscellaneous

## Site Feature Summary - Sommaire de Site

Map - Carte: 4

Site Name: Moore Corridor

Nom du site: Couloir Moore

Site #: 98805

### 1. Landscape Features - Biens paysager

#### Forested turf - Gazon avec des arbres

Subtype Sous-type	Detail Détails	Count Nombre	Length (m) Longueur	Area (m2) Surface
Forested Class C Classe C (boisé)				2,130.3

#### Tree Stands - Peuplement d'arbres

Subtype Sous-type	Detail Détails	Count Nombre	Length (m) Longueur	Area (m2) Surface
Group of Trees Peuplement d'arbres				209,471.9

#### Turf - Gazon

Subtype Sous-type	Detail Détails	Count Nombre	Length (m) Longueur	Area (m2) Surface
Class B Classe B				2,904.5
Class C Classe C				29,356.8

### 2. Civil Features - Biens civil

#### Fencing - Clôture

Subtype Sous-type	Detail Détails	Count Nombre	Length (m) Longueur	Area (m2) Surface
Fence Clôture	Chain Link Clôture en chaîne		713.6	
Fence Clôture	Log Rondin		47.9	
Fence Clôture	Wood Bois		369.3	

#### Fixtures - Biens civils

Subtype Sous-type	Detail Détails	Count Nombre	Length (m) Longueur	Area (m2) Surface
Culvert Ponceau	Concrete Béton	1		

#### Landscape Material - Matériaux paysagers

Subtype Sous-type	Detail Détails	Count Nombre	Length (m) Longueur	Area (m2) Surface
Decorative Landscape Surface Revêtement décoratif	Exposed Aggregate Agrégat exposé			101.4

#### Material - Matériau

Subtype Sous-type	Detail Détails	Count Nombre	Length (m) Longueur	Area (m2) Surface
----------------------	-------------------	-----------------	------------------------	----------------------



Pathway	Asphalt	249.9
Sentier	Asphalte	
Pathway	Stonedust	249.9
Sentier	Poussière de pierre	
Roadway	Asphalt	534.7
Chaussée	Asphalte	
Sidewalk	Stonedust	80.5
Trottoir	Poussière de pierre	

## Disclaimer - Avisi de non-responsabilité

This document has been compiled to compliment the maintenance management contract maps and should be used as a guide only.

Ce document a été préparé pour compléter les cartes de contrat de gestion de l'entretien et devrait être utilisé à titre de guide seulement.





19 Jun 2020



- Arbre  
Tree
- Classe A  
Class A
- Classe B  
Class B
- Classe C  
Class C
- Classe N  
Class N
- Corridor coupe-feu - Firebreak  
Classe C - Class C
- Jardin  
Garden
- Massif d'arbustes  
Shrub Bed
- Fleurs sauvages  
Wild Flowers
- Espace récréatif  
Recreational Area
- Peuplement d'arbres  
Tree Stands
- Limites du site  
Site Limits





**Biens civils**  
**Fixtures**

- Butoir
- Bollard
- Barrière
- Gate
- Trou d'homme
- Manhole
- Grille d'arbre
- Tree Grate
- Ponceau
- Culvert
- Drain
- Drain

**Bords & bordures**  
**Curbs & Edging**

- Asphalt
- Asphalt
- Béton
- Concrete
- Granite
- Granit
- Pierre
- Stone
- Bois
- Wood
- Divers
- Miscellaneous

**Mobilier**  
**Furniture**

- Seau à cendre
- Ash Can
- Banc
- Bench
- Support à bicyclettes
- Bicycle Rack
- Mât de drapeau
- Flag Pole
- Poubelle
- Garbage Can
- Table à pique-nique
- Picnic Table
- Biens culturels
- Cultural Assets

**Matériaux**  
**Materials**

- Asphalt
- Asphalt
- Pavé
- Cobblestone
- Béton
- Concrete
- Terre
- Earth
- Agrégat exposé
- Exposed Aggregate
- Dalles
- Flagstone
- Granite
- Granit
- Gravier
- Gravel
- Pavé autobloquant
- Interlock
- Marble
- Marble
- Pavé de béton
- Mega Paver
- Poussière de pierre
- Stonedust
- Bois
- Wood
- Divers
- Miscellaneous
- Matériaux
- Landscape Material
- Marches
- Steps
- Limite du site - Site Limits

**Clôture**  
**Fencing**

- Métal
- Metal
- Bois
- Wood
- Divers
- Miscellaneous
- Balustrade
- Guard Rail
- Rampe d'escalier
- Hand Rail

**Murs**  
**Walls**

- Béton
- Concrete
- Maçonnerie et fer
- Masonry and Iron
- Béton et fer
- Concrete and Iron
- Maçonnerie en pierre
- Stone Masonry
- Divers
- Miscellaneous



## Site Feature Summary - Sommaire de Site

Map - Carte: 5

Site Name: Philemon Wright Corridor

Nom du site: Corridor Philemon Wright

Site #: 98807

### 1. Landscape Features - Biens paysager

#### Other Green Spaces - D'autres espaces verts

Subtype Sous-type	Detail Détails	Count Nombre	Length (m) Longueur	Area (m2) Surface
Shrub Bed Massif d'arbustes				120.4

#### Tree Stands - Peuplement d'arbres

Subtype Sous-type	Detail Détails	Count Nombre	Length (m) Longueur	Area (m2) Surface
Group of Trees Peuplement d'arbres				1,486,954.1

#### Turf - Gazon

Subtype Sous-type	Detail Détails	Count Nombre	Length (m) Longueur	Area (m2) Surface
Class B Classe B				31,877.1
Class C Classe C				28,748.2

### 2. Civil Features - Biens civil

#### Cultural Assets - Biens culturel

Subtype Sous-type	Detail Détails	Count Nombre	Length (m) Longueur	Area (m2) Surface
Cultural Asset Bien Culturel		8		

#### Fencing - Clôture

Subtype Sous-type	Detail Détails	Count Nombre	Length (m) Longueur	Area (m2) Surface
Fence Clôture	Chain Link Clôture en chaîne		370.4	
Fence Clôture	Page Wire Clôture en grillage		1,853.7	
Guard Rail Balustrade	Metal Métal		161.9	
Guard Rail Balustrade	Wood Bois		142.6	
Railing Balustrade	Concrete & Iron Béton & fer		26.4	

#### Fixtures - Biens civils

Subtype Sous-type	Detail Détails	Count Nombre	Length (m) Longueur	Area (m2) Surface
Bollard Butoir	Concrete Béton	1		



Bollard	Rock	15		
Butoir	Roche			
Bollard	Unknown	5		
Butoir	Inconnu			
Culvert	Concrete	1		
Ponceau	Béton			
Culvert	Galvanized	18		
Ponceau	Galvanisé			
Culvert	PVC	10		
Ponceau	CPV			
Culvert	Unknown	1		
Ponceau	Inconnu			
Manhole	Unknown	2		
Regard d'égout	Inconnu			

## Furniture - Mobilier

Subtype Sous-type	Detail Détails	Count Nombre	Length (m) Longeur	Area (m2) Surface
Bench Banc	Wood and Concrete Bois & béton	2		
Bike Rack Support à bicyclette	Metal Métal	1		
Garbage Can Poubelle	Metal Métal	1		

## Material - Matériau

Subtype Sous-type	Detail Détails	Count Nombre	Length (m) Longeur	Area (m2) Surface
Decorative Hard Surface Revêtement décoratif	Asphalt Asphalte			8.8
Decorative Hard Surface Revêtement décoratif	Rock - Crushed Pierre concassé			56.4
Pathway Sentier	Asphalt Asphalte			23,085.1
Pathway Sentier	Concrete Béton			118.4
Pathway Sentier	Wood Bois			49.5

## Steps - Marches

Subtype Sous-type	Detail Détails	Count Nombre	Length (m) Longeur	Area (m2) Surface
Steps Marches	Asphalt Asphalte			3.7
Steps Marches	Stone Pierre			83.3

## Walls - Murs

Subtype Sous-type	Detail Détails	Count Nombre	Length (m) Longeur	Area (m2) Surface
Retaining Mur de soutènement	Boulder Pierre		22.0	

## Disclaimer - Avisi de non-responsabilité

This document has been compiled to compliment the maintenance management contract maps and should be used as a guide only.

Ce document a été préparé pour compléter les cartes de contrat de gestion de l'entretien et devrait être utilisé à titre de guide seulement.





- Arbre  
Tree
- Classe A  
Class A
- Classe B  
Class B
- Classe C  
Class C
- Classe N  
Class N
- Corridor coupe-feu - Firebreak  
Classe C - Class C
- Jardin  
Garden
- Massif d'arbustes  
Shrub Bed
- Fleurs sauvages  
Wild Flowers
- Espace récréatif  
Recreational Area
- Peuplement d'arbres  
Tree Stands
- Limites du site  
Site Limits






19 Jun 2020

- Arbre  
Tree
- Classe A  
Class A
- Classe B  
Class B
- Classe C  
Class C
- Classe N  
Class N
- Corridor coupe-feu - Firebreak  
Classe C - Class C
- Jardin  
Garden
- Massif d'arbustes  
Shrub Bed
- Fleurs sauvages  
Wild Flowers
- Espace récréatif  
Recreational Area
- Peuplement d'arbres  
Tree Stands
- Limites du site  
Site Limits





















19 Jun 2020



-  Arbre  
Tree
-  Classe A  
Class A
-  Classe B  
Class B
-  Classe C  
Class C
-  Classe N  
Class N
-  Corridor coupe-feu - Firebreak  
Classe C - Class C
-  Jardin  
Garden
-  Massif d'arbustes  
Shrub Bed
-  Fleurs sauvages  
Wild Flowers
-  Espace récréatif  
Recreational Area
-  Peuplement d'arbres  
Tree Stands
-  Limites du site  
Site Limits





19 Jun 2020



- Arbre  
Tree
- Classe A  
Class A
- Classe B  
Class B
- Classe C  
Class C
- Classe N  
Class N
- Corridor coupe-feu - Firebreak  
Classe C - Class C
- Jardin  
Garden
- Massif d'arbustes  
Shrub Bed
- Fleurs sauvages  
Wild Flowers
- Espace récréatif  
Recreational Area
- Peuplement d'arbres  
Tree Stands
- - - Limites du site  
Site Limits









<b>Numéro de site (CCN)</b> NCC Site Number	<b>Numéro de carte</b> Map Number	<b>Échelle</b> Scale:
<b>98807</b>	<b>2 of 5</b>	1:3,200



19 Jun 2020

<p><b>Biens civils</b></p> <p><b>Fixtures</b></p> <ul style="list-style-type: none"> <li> Butoir</li> <li> Bollard</li> <li> Barrière</li> <li> Gate</li> <li> Trou d'homme</li> <li> Manhole</li> <li> Grille d'arbre</li> <li> Tree Grate</li> <li> Ponceau</li> <li> Culvert</li> <li> Drain</li> <li> Drain</li> </ul> <p><b>Mobilier</b></p> <p><b>Furniture</b></p> <ul style="list-style-type: none"> <li> Seau à cendre</li> <li> Ash Can</li> <li> Banc</li> <li> Bench</li> <li> Support à bicyclettes</li> <li> Bicycle Rack</li> <li> Mât de drapeau</li> <li> Flag Pole</li> <li> Poubelle</li> <li> Garbage Can</li> <li> Table à pique-nique</li> <li> Picnic Table</li> <li> Biens culturels</li> <li> Cultural Assets</li> </ul> <p><b>Clôture</b></p> <p><b>Fencing</b></p> <ul style="list-style-type: none"> <li> Métal</li> <li> Metal</li> <li> Bois</li> <li> Wood</li> <li> Divers</li> <li> Miscellaneous</li> <li> Balustrade</li> <li> Guard Rail</li> <li> Rampe d'escalier</li> <li> Hand Rail</li> </ul> <p><b>Murs</b></p> <p><b>Walls</b></p> <ul style="list-style-type: none"> <li> Béton</li> <li> Concrete</li> <li> Maçonnerie et fer</li> <li> Masonry and Iron</li> <li> Béton et fer</li> <li> Concrete and Iron</li> <li> Maçonnerie en pierre</li> <li> Stone Masonry</li> <li> Divers</li> <li> Miscellaneous</li> </ul>	<p><b>Bords &amp; bordures</b></p> <p><b>Curbs &amp; Edging</b></p> <ul style="list-style-type: none"> <li> Asphalte</li> <li> Asphalt</li> <li> Béton</li> <li> Concrete</li> <li> Granite</li> <li> Granite</li> <li> Pierre</li> <li> Stone</li> <li> Bois</li> <li> Wood</li> <li> Divers</li> <li> Miscellaneous</li> </ul> <p><b>Matériaux</b></p> <p><b>Materials</b></p> <ul style="list-style-type: none"> <li> Asphalte</li> <li> Asphalt</li> <li> Pavé</li> <li> Cobblestone</li> <li> Béton</li> <li> Concrete</li> <li> Terre</li> <li> Earth</li> <li> Agrégat exposé</li> <li> Exposed Aggregate</li> <li> Dalles</li> <li> Flagstone</li> <li> Granite</li> <li> Granite</li> <li> Gravier</li> <li> Gravel</li> <li> Pavé autobloquant</li> <li> Interlock</li> <li> Marbre</li> <li> Marble</li> <li> Pavé de béton</li> <li> Mega Paver</li> <li> Poussière de pierre</li> <li> Stonedust</li> <li> Bois</li> <li> Wood</li> <li> Divers</li> <li> Miscellaneous</li> <li> Matériaux</li> <li> Landscape Material</li> <li> Marches</li> <li> Steps</li> <li> Limite du site - Site Limits</li> </ul>
---------------------------------------------------------------------------------------------------------------------------------------------------------------------------------------------------------------------------------------------------------------------------------------------------------------------------------------------------------------------------------------------------------------------------------------------------------------------------------------------------------------------------------------------------------------------------------------------------------------------------------------------------------------------------------------------------------------------------------------------------------------------------------------------------------------------------------------------------------------------------------------------------------------------------------------------------------------------------------------------------------------------------------------------------------------------------------------------------------------------------------------------------------------------------------------------------------------------------------------------------------------------------------------------------------------------------------------------------------------------	---------------------------------------------------------------------------------------------------------------------------------------------------------------------------------------------------------------------------------------------------------------------------------------------------------------------------------------------------------------------------------------------------------------------------------------------------------------------------------------------------------------------------------------------------------------------------------------------------------------------------------------------------------------------------------------------------------------------------------------------------------------------------------------------------------------------------------------------------------------------------------------------------------------------------------------------------------------------------------------------------------------------------------------------------------------------------------------------------------------------------





**Biens civils**  
**Fixtures**

- Butoir
- Bollard
- Barrière
- Gate
- Trou d'homme
- Manhole
- Grille d'arbre
- Tree Grate
- Ponceau
- Culvert
- Drain
- Drain

**Bords & bordures**  
**Curbs & Edging**

- Asphalte
- Asphalt
- Béton
- Concrete
- Granite
- Granit
- Pierre
- Stone
- Bois
- Wood
- Divers
- Miscellaneous

**Mobilier**  
**Furniture**

- Seau à cendre
- Ash Can
- Banc
- Bench
- Support à bicyclettes
- Bicycle Rack
- Mât de drapeau
- Flag Pole
- Poubelle
- Garbage Can
- Table à pique-nique
- Picnic Table
- Biens culturels
- Cultural Assets

**Matériaux**  
**Materials**

- Asphalte
- Asphalt
- Pavé
- Cobblestone
- Béton
- Concrete
- Terre
- Earth
- Agrégat exposé
- Exposed Aggregate
- Dalles
- Flagstone
- Granite
- Granit
- Gravier
- Gravel
- Pavé autobloquant
- Interlock
- Marble
- Marble
- Pavé de béton
- Mega Paver
- Poussière de pierre
- Stonedust
- Bois
- Wood
- Divers
- Miscellaneous
- Matériaux
- Landscape Material
- Marches
- Steps
- Limite du site - Site Limits

**Clôture**  
**Fencing**

- Métal
- Metal
- Bois
- Wood
- Divers
- Miscellaneous
- Balustrade
- Guard Rail
- Rampe d'escalier
- Hand Rail

**Murs**  
**Walls**

- Béton
- Concrete
- Maçonnerie et fer
- Masonry and Iron
- Béton et fer
- Concrete and Iron
- Maçonnerie en pierre
- Stone Masonry
- Divers
- Miscellaneous



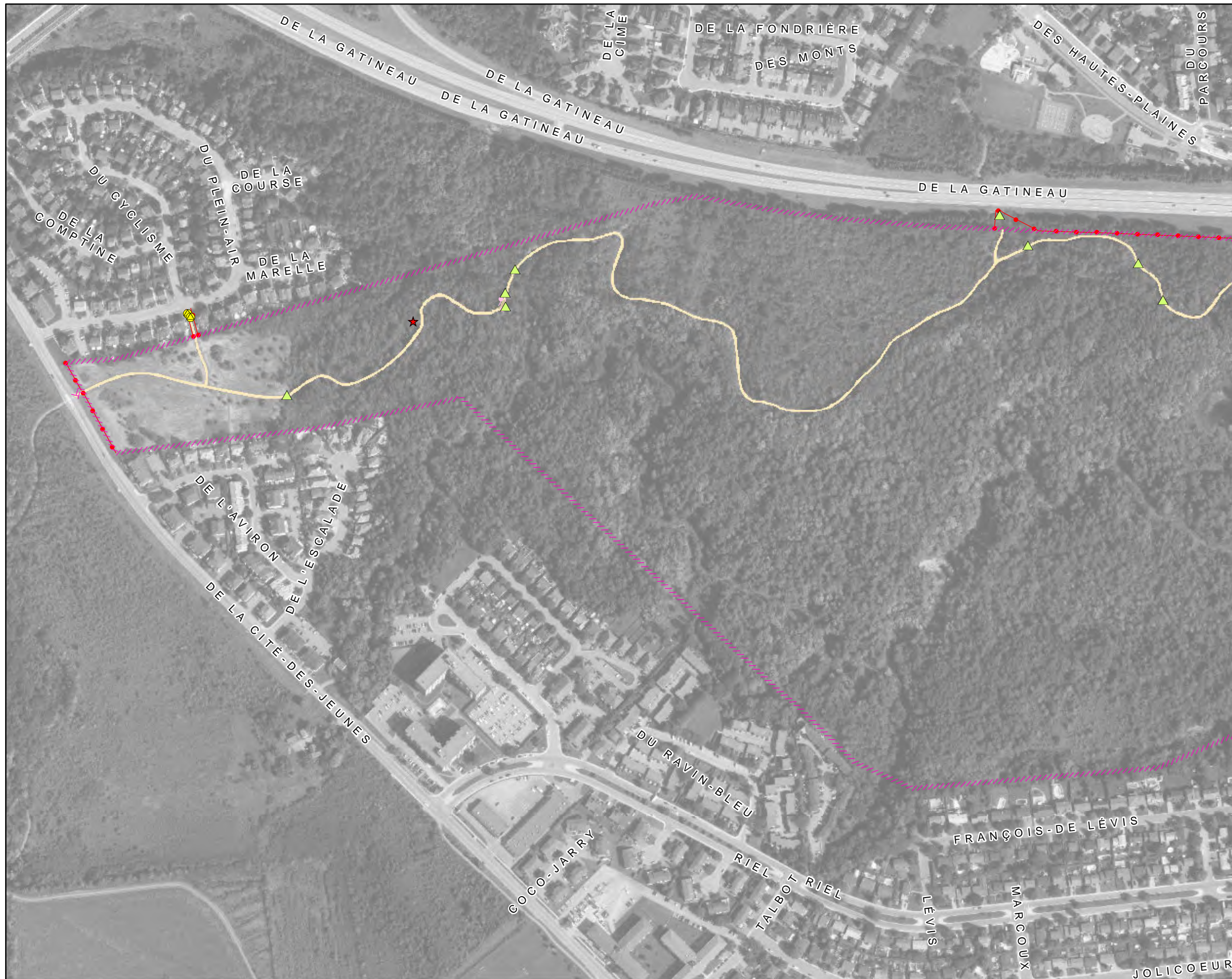


<b>Biens Civil</b> Civil Assets		<b>05</b>
Couloir Philemon Wright - De la Gatineau Philemon Wright Corridor - De la Gatineau		
Numéro de site (CCN) NCC Site Number	Numéro de carte Map Number	Échelle Scale:
98807	4 of 5	1:5,100

19 Jun 2020

Biens civils Fixtures	Bords & bordures Curbs & Edging
● Butoir Bollard	⚡ Asphalt Asphalt
● Barrière Gate	⚡ Béton Concrete
● Trou d'homme Manhole	⚡ Granite Granit
⊕ Grille d'arbre Tree Grate	⚡ Pierre Stone
▲ Ponceau Culvert	⚡ Bois Wood
▲ Drain Drain	⚡ Divers Miscellaneous
Mobilier Furniture	Matériaux Materials
■ Seau à cendre Ash Can	■ Asphalt Asphalt
■ Banc Bench	■ Pavé Cobblestone
⊠ Support à bicyclettes Bicycle Rack	■ Béton Concrete
🚩 Mât de drapeau Flag Pole	■ Terre Earth
■ Poubelle Garbage Can	■ Agrégat exposé Exposed Aggregate
🪴 Table à pique-nique Picnic Table	■ Dalles Flagstone
★ Biens culturels Cultural Assets	■ Granite Granit
Clôture Fencing	■ Gravier Gravel
⚡ Métal Metal	■ Pavé autobloquant Interlock
⚡ Bois Wood	■ Marbre Marble
⚡ Divers Miscellaneous	■ Pavé de béton Mega Paver
⚡ Balustrade Guard Rail	■ Poussière de pierre Stonedust
⚡ Rampe d'escalier Hand Rail	■ Bois Wood
Murs Walls	■ Divers Miscellaneous
⚡ Béton Concrete	■ Matériaux Landscape Material
⚡ Maçonnerie et fer Masonry and Iron	■ Marches Steps
⚡ Béton et fer Concrete and Iron	⚡ Limite du site - Site Limits
⚡ Maçonnerie en pierre Stone Masonry	
⚡ Divers Miscellaneous	





**Biens civils**  
**Fixtures**

- Butoir
- Bollard
- Barrière
- Gate
- Trou d'homme
- Manhole
- Grille d'arbre
- Tree Grate
- Ponceau
- Culvert
- Drain
- Drain

**Bords & bordures**  
**Curbs & Edging**

- Asphalt
- Asphalt
- Béton
- Concrete
- Granite
- Granite
- Pierre
- Stone
- Bois
- Wood
- Divers
- Miscellaneous

**Mobilier**  
**Furniture**

- Seau à cendre
- Ash Can
- Banc
- Bench
- Support à bicyclettes
- Bicycle Rack
- Mât de drapeau
- Flag Pole
- Poubelle
- Garbage Can
- Table à pique-nique
- Picnic Table
- Biens culturels
- Cultural Assets

**Matériaux**  
**Materials**

- Asphalt
- Asphalt
- Pavé
- Cobblestone
- Béton
- Concrete
- Terre
- Earth
- Agrégat exposé
- Exposed Aggregate
- Dalles
- Flagstone
- Granite
- Granite
- Gravier
- Gravel
- Pavé autobloquant
- Interlock
- Marbre
- Marble
- Pavé de béton
- Mega Paver
- Poussière de pierre
- Stonedust
- Bois
- Wood
- Divers
- Miscellaneous
- Matériaux
- Landscape Material
- Marches
- Steps
- Limite du site - Site Limits

**Clôture**  
**Fencing**

- Métal
- Metal
- Bois
- Wood
- Divers
- Miscellaneous
- Balustrade
- Guard Rail
- Rampe d'escalier
- Hand Rail

**Murs**  
**Walls**

- Béton
- Concrete
- Maçonnerie et fer
- Masonry and Iron
- Béton et fer
- Concrete and Iron
- Maçonnerie en pierre
- Stone Masonry
- Divers
- Miscellaneous



## Site Feature Summary - Sommaire de Site

Map - Carte: 6

Site Name: Brébeuf Park

Nom du site: Parc Brébeuf

Site #: 98811

### 1. Landscape Features - Biens paysager

#### Forested turf - Gazon avec des arbres

Subtype Sous-type	Detail Détails	Count Nombre	Length (m) Longeur	Area (m2) Surface
Forested Class B Classe B (boisé)				4,998.3

#### Other Green Spaces - D'autres espaces verts

Subtype Sous-type	Detail Détails	Count Nombre	Length (m) Longeur	Area (m2) Surface
Shrub Bed Massif d'arbustes				560.7

#### Tree Stands - Peuplement d'arbres

Subtype Sous-type	Detail Détails	Count Nombre	Length (m) Longeur	Area (m2) Surface
Group of Trees Peuplement d'arbres				5,425.6

#### Turf - Gazon

Subtype Sous-type	Detail Détails	Count Nombre	Length (m) Longeur	Area (m2) Surface
Class B Classe B				17,308.7
Class C Classe C				4,503.5

### 2. Civil Features - Biens civil

#### Cultural Assets - Biens culturel

Subtype Sous-type	Detail Détails	Count Nombre	Length (m) Longeur	Area (m2) Surface
Cultural Asset Bien Culturel		3		

#### Fencing - Clôture

Subtype Sous-type	Detail Détails	Count Nombre	Length (m) Longeur	Area (m2) Surface
Fence Clôture	Steel Acier		82.5	
Railing Balustrade	Steel Acier		45.2	

#### Fixtures - Biens civils

Subtype Sous-type	Detail Détails	Count Nombre	Length (m) Longeur	Area (m2) Surface
Bollard Butoir	Metal Métal	6		



Gate	Metal	1		
Barrière	Métal			
Manhole	Unknown	1		
Regard d'égout	Inconnu			

## Furniture - Mobilier

Subtype Sous-type	Detail Détails	Count Nombre	Length (m) Longueur	Area (m2) Surface
Bench Banc	Core Park Parc du coeur	11		
Bench Banc	Wood and Concrete Bois & béton	4		
Bench Banc	Wood and Steel Bois & Acier	2		
Garbage Can Poubelle	Core Park Parc du cœur	3		
Garbage Can Poubelle	Steel Acier	1		
Garbage Can Poubelle	Unknown Inconnu	1		

## Landscape Material - Matériaux paysagers

Subtype Sous-type	Detail Détails	Count Nombre	Length (m) Longueur	Area (m2) Surface
Decorative Landscape Surface Revêtement décoratif	Stone Pierre			73.0

## Material - Matériau

Subtype Sous-type	Detail Détails	Count Nombre	Length (m) Longueur	Area (m2) Surface
Courtyard Cour	Concrete Béton			354.7
Parking Stationnement	Gravel Gravier			215.1
Pathway Sentier	Asphalt Asphalte			1,403.9
Pathway Sentier	Gravel Gravier			1,557.3

## Steps - Marches

Subtype Sous-type	Detail Détails	Count Nombre	Length (m) Longueur	Area (m2) Surface
Steps Marches	Stone Pierre			100.2

## Disclaimer - Avisi de non-responsabilité

This document has been compiled to compliment the maintenance management contract maps and should be used as a guide only.

Ce document a été préparé pour compléter les cartes de contrat de gestion de l'entretien et devrait être utilisé à titre de guide seulement.





19 Jun 2020

- Arbre  
Tree
- Classe A  
Class A
- Classe B  
Class B
- Classe C  
Class C
- Classe N  
Class N
- Corridor coupe-feu - Firebreak  
Classe C - Class C
- Jardin  
Garden
- Massif d'arbustes  
Shrub Bed
- Fleurs sauvages  
Wild Flowers
- Espace récréatif  
Recreational Area
- Peuplement d'arbres  
Tree Stands
- Limites du site  
Site Limits







<b>Biens Civil</b> <b>Civil Assets</b>		<b>06</b>
<b>Parc Brébeuf</b> <b>Brébeuf Park</b>		
<b>Numéro de site (CCN)</b> <b>NCC Site Number</b>	<b>Numéro de carte</b> <b>Map Number</b>	<b>Échelle</b> <b>Scale:</b>
<b>98811</b>	<b>1 of 1</b>	1:2,000 N
19 Jun 2020		

<p><b>Biens civils</b></p> <p><b>Fixtures</b></p> <ul style="list-style-type: none"> <li> Butoir</li> <li> Bollard</li> <li> Barrière</li> <li> Gate</li> <li> Trou d'homme</li> <li> Manhole</li> <li> Grille d'arbre</li> <li> Tree Grate</li> <li> Ponceau</li> <li> Culvert</li> <li> Drain</li> <li> Drain</li> </ul> <p><b>Mobilier</b></p> <p><b>Furniture</b></p> <ul style="list-style-type: none"> <li> Seau à cendre</li> <li> Ash Can</li> <li> Banc</li> <li> Bench</li> <li> Support à bicyclettes</li> <li> Bicycle Rack</li> <li> Mât de drapeau</li> <li> Flag Pole</li> <li> Poubelle</li> <li> Garbage Can</li> <li> Table à pique-nique</li> <li> Picnic Table</li> <li> Biens culturels</li> <li> Cultural Assets</li> </ul> <p><b>Clôture</b></p> <p><b>Fencing</b></p> <ul style="list-style-type: none"> <li> Métal</li> <li> Metal</li> <li> Bois</li> <li> Wood</li> <li> Divers</li> <li> Miscellaneous</li> <li> Balustrade</li> <li> Guard Rail</li> <li> Rampe d'escalier</li> <li> Hand Rail</li> </ul> <p><b>Murs</b></p> <p><b>Walls</b></p> <ul style="list-style-type: none"> <li> Béton</li> <li> Concrete</li> <li> Maçonnerie et fer</li> <li> Masonry and Iron</li> <li> Béton et fer</li> <li> Concrete and Iron</li> <li> Maçonnerie en pierre</li> <li> Stone Masonry</li> <li> Divers</li> <li> Miscellaneous</li> </ul>	<p><b>Bords &amp; bordures</b></p> <p><b>Curbs &amp; Edging</b></p> <ul style="list-style-type: none"> <li> Asphalte</li> <li> Asphalt</li> <li> Béton</li> <li> Concrete</li> <li> Granite</li> <li> Granit</li> <li> Pierre</li> <li> Stone</li> <li> Bois</li> <li> Wood</li> <li> Divers</li> <li> Miscellaneous</li> </ul> <p><b>Matériaux</b></p> <p><b>Materials</b></p> <ul style="list-style-type: none"> <li> Asphalte</li> <li> Asphalt</li> <li> Pavé</li> <li> Cobblestone</li> <li> Béton</li> <li> Concrete</li> <li> Terre</li> <li> Earth</li> <li> Agrégat exposé</li> <li> Exposed Aggregate</li> <li> Dalles</li> <li> Flagstone</li> <li> Granite</li> <li> Granit</li> <li> Gravier</li> <li> Gravel</li> <li> Pavé autobloquant</li> <li> Interlock</li> <li> Marbre</li> <li> Marble</li> <li> Pavé de béton</li> <li> Mega Paver</li> <li> Poussière de pierre</li> <li> Stonedust</li> <li> Bois</li> <li> Wood</li> <li> Divers</li> <li> Miscellaneous</li> <li> Matériaux</li> <li> Landscape Material</li> <li> Marches</li> <li> Steps</li> <li> Limite du site - Site Limits</li> </ul>
---------------------------------------------------------------------------------------------------------------------------------------------------------------------------------------------------------------------------------------------------------------------------------------------------------------------------------------------------------------------------------------------------------------------------------------------------------------------------------------------------------------------------------------------------------------------------------------------------------------------------------------------------------------------------------------------------------------------------------------------------------------------------------------------------------------------------------------------------------------------------------------------------------------------------------------------------------------------------------------------------------------------------------------------------------------------------------------------------------------------------------------------------------------------------------------------------------------------------------------------------------------------------------------------------------------------------------------------------------------------	-------------------------------------------------------------------------------------------------------------------------------------------------------------------------------------------------------------------------------------------------------------------------------------------------------------------------------------------------------------------------------------------------------------------------------------------------------------------------------------------------------------------------------------------------------------------------------------------------------------------------------------------------------------------------------------------------------------------------------------------------------------------------------------------------------------------------------------------------------------------------------------------------------------------------------------------------------------------------------------------------------------------------------------------------------------------------------------------------------------------------

COMMISSION DE LA CAPITALE NATIONALE  
NATIONAL CAPITAL COMMISSION

Services géomatiques / Geomatics Services



## Site Feature Summary - Sommaire de Site

Map - Carte: 7

Site Name: Tank Park

Nom du site: Parc des Chars de Combat

Site #: 98812

### 1. Landscape Features - Biens paysager

#### Other Green Spaces - D'autres espaces verts

Subtype Sous-type	Detail Détails	Count Nombre	Length (m) Longueur	Area (m2) Surface
Shrub Bed Massif d'arbustes				935.6

#### Recreational Areas - Espace récréatif

Subtype Sous-type	Detail Détails	Count Nombre	Length (m) Longueur	Area (m2) Surface
Sand Beach Plage à sable				935.6
Soccer Field Terrain de soccer Volleyball Court				10,689.0

#### Tree Stands - Peuplement d'arbres

Subtype Sous-type	Detail Détails	Count Nombre	Length (m) Longueur	Area (m2) Surface
Group of Trees Peuplement d'arbres				3,797.6

#### Turf - Gazon

Subtype Sous-type	Detail Détails	Count Nombre	Length (m) Longueur	Area (m2) Surface
Class B Classe B				24,671.0
Class C Classe C				2,382.4

### 2. Civil Features - Biens civil

#### Curbs & Edging - Bords & bordures

Subtype Sous-type	Detail Détails	Count Nombre	Length (m) Longueur	Area (m2) Surface
Curb Bordure	Concrete Béton		323.4	

#### Fencing - Clôture

Subtype Sous-type	Detail Détails	Count Nombre	Length (m) Longueur	Area (m2) Surface
Fence Clôture	Chain Link Clôture en chaîne		563.0	
Fence Clôture	Metal Métal		67.4	

#### Fixtures - Biens civils

Subtype Sous-type	Detail Détails	Count Nombre	Length (m) Longueur	Area (m2) Surface
----------------------	-------------------	-----------------	------------------------	----------------------



Bollard	Metal	1		
Butoir	Métal			
Culvert	Galvanized	1		
Ponceau	Galvanisé			
Culvert	Metal	2		
Ponceau	Métal			
Manhole	Metal	2		
Regard d'égout	Métal			

### Furniture - Mobilier

Subtype	Detail	Count	Length (m)	Area (m2)
Sous-type	Détails	Nombre	Longeur	Surface
Bench	Wood and Concrete	10		
Banc	Bois & béton			
Garbage Can	Wood	7		
Poubelle	Bois			

### Material - Matériau

Subtype	Detail	Count	Length (m)	Area (m2)
Sous-type	Détails	Nombre	Longeur	Surface
Decorative Hard Surface	Cobblestone			57.5
Revêtement décoratif	Pavé arrondi			
Pathway	Gravel			4,171.1
Sentier	Gravier			
Sidewalk	Asphalt			30.3
Trottoir	Asphalte			
Sidewalk	Concrete			14.2
Trottoir	Béton			

## 3. Electrical Features - Biens électrique

### Electrical Lines - Installation électriques

Subtype	Detail	Count	Length (m)	Area (m2)
Sous-type	Détails	Nombre	Longeur	Surface
Underground Cable			1,160.6	
Câble sous-terrains				

### Lighting - Éclairage

Subtype	Detail	Count	Length (m)	Area (m2)
Sous-type	Détails	Nombre	Longeur	Surface
Sidewalk / Pathway Light		34		
Éclairage de trottoir/sentier				

## Disclaimer - Avisa de non-responsabilité












This document has been compiled to compliment the maintenance management contract maps and should be used as a guide only.

Ce document a été préparé pour compléter les cartes de contrat de gestion de l'entretien et devrait être utilisé à titre de guide seulement.





19 Jun 2020

-  Arbre  
Tree
-  Classe A  
Class A
-  Classe B  
Class B
-  Classe C  
Class C
-  Classe N  
Class N
-  Corridor coupe-feu - Firebreak  
Classe C - Class C
-  Jardin  
Garden
-  Massif d'arbustes  
Shrub Bed
-  Fleurs sauvages  
Wild Flowers
-  Espace récréatif  
Recreational Area
-  Peuplement d'arbres  
Tree Stands
-  Limites du site  
Site Limits







**Biens civils**  
**Fixtures**

- Butoir
- Bollard
- Barrière
- Gate
- Trou d'homme
- Manhole
- Grille d'arbre
- Tree Grate
- Ponceau
- Culvert
- Drain
- Drain

**Bords & bordures**  
**Curbs & Edging**

- Asphalte
- Asphalt
- Béton
- Concrete
- Granite
- Granit
- Pierre
- Stone
- Bois
- Wood
- Divers
- Miscellaneous

**Mobilier**  
**Furniture**

- Seau à cendre
- Ash Can
- Banc
- Bench
- Support à bicyclettes
- Bicycle Rack
- Mât de drapeau
- Flag Pole
- Poubelle
- Garbage Can
- Table à pique-nique
- Picnic Table
- Biens culturels
- Cultural Assets

**Matériaux**  
**Materials**

- Asphalte
- Asphalt
- Pavé
- Cobblestone
- Béton
- Concrete
- Terre
- Earth
- Agrégat exposé
- Exposed Aggregate
- Dalles
- Flagstone
- Granite
- Granit
- Gravier
- Gravel
- Pavé autobloquant
- Interlock
- Marbre
- Marble
- Pavé de béton
- Mega Paver
- Poussière de pierre
- Stonedust
- Bois
- Wood
- Divers
- Miscellaneous
- Matériaux
- Landscape Material
- Marches
- Steps
- Limite du site - Site Limits

**Clôture**  
**Fencing**

- Métal
- Metal
- Bois
- Wood
- Divers
- Miscellaneous
- Balustrade
- Guard Rail
- Rampe d'escalier
- Hand Rail

**Murs**  
**Walls**

- Béton
- Concrete
- Maçonnerie et fer
- Masonry and Iron
- Béton et fer
- Concrete and Iron
- Maçonnerie en pierre
- Stone Masonry
- Divers
- Miscellaneous





**Boul. de la Confédération  
Confederation Blvd.**

- Éclairage de rue  
Street Light
- Lampadaire de rue pour piétons  
Street Pedestrian Light
- Lampadaire pour piétons  
Pedestrian Light
- Feu de seuil  
Threshold Light
- Parcours d'honneur  
Ceremonial Route

**Éclairage  
Lighting**

- Rue  
Street
- Trottoir  
Sidewalk
- Style parc urbain  
Core Park
- Style parc urbain avec prise  
Core Park Light With Outlet
- Projecteur  
Flood
- Enfoui dans le sol  
Ground
- Butoir avec lumière  
Bollard with Light

**Autres items électrique  
Other Electrical Items**

- ⚡ Compteur électrique  
Electrical Meter
- ⚡ Butoir électrique  
Power Bollard
- ⚡ Kiosque électrique  
Electrical Kiosk
- ⚡ Piédestal électrique  
Electrical Pedestal
- ⚡ Poteau de ligne  
Utility Pole
- ⚡ Base de poteau de ligne  
Utility Pole Base
- ⚡ Prise de courant  
Electrical Outlet
- ⚡ Trou d'accès  
Electrical Access Hole
- ⚡ Transformateur  
Transformer
- ⚡ Panneau de contrôle  
Control Panel
- ⚡ Boîte de jonction  
Junction Box

**Installations électriques  
Electrical Lines**

- En surface  
Aboveground
- Sous-terrains  
Underground
- Limite du site  
Site Limit

*Le contracteur est responsable de tous les équipements et l'infrastructures électriques, y compris ceux situés à l'extérieur de la limite du site.*

*Contractor is responsible for all electrical equipment and infrastructure, including those located outside of site limit.*

*Toutes les données souterraines identifiées sur cette carte ont été vérifiées aussi précisément que possible; cependant, l'exactitude totale de ces renseignements ne peut être garantie. Effectuer des levés pour déterminer l'emplacement des services publics.*

*Any underground data shown on this map has been verified as accurately as possible, however, the complete accuracy of this information cannot be guaranteed. Conduct Utility Location surveys before conducting underground work.*



## Site Feature Summary - Sommaire de Site

Map - Carte: 8

Site Name: Portageurs Park

Nom du site: Parc des Portageurs

Site #: 98944

### 1. Landscape Features - Biens paysager

#### Forested turf - Gazon avec des arbres

Subtype Sous-type	Detail Détails	Count Nombre	Length (m) Longueur	Area (m2) Surface
Forested Class B Classe B (boisé)				508.2

#### Other Green Spaces - D'autres espaces verts

Subtype Sous-type	Detail Détails	Count Nombre	Length (m) Longueur	Area (m2) Surface
Shrub Bed Massif d'arbustes				781.7

#### Tree Stands - Peuplement d'arbres

Subtype Sous-type	Detail Détails	Count Nombre	Length (m) Longueur	Area (m2) Surface
Group of Trees Peuplement d'arbres				10,938.1

#### Turf - Gazon

Subtype Sous-type	Detail Détails	Count Nombre	Length (m) Longueur	Area (m2) Surface
Class B Classe B				12,432.8
Class C Classe C				741.5

### 2. Civil Features - Biens civil

#### Cultural Assets - Biens culturel

Subtype Sous-type	Detail Détails	Count Nombre	Length (m) Longueur	Area (m2) Surface
Cultural Asset Bien Culturel		6		

#### Curbs & Edging - Bords & bordures

Subtype Sous-type	Detail Détails	Count Nombre	Length (m) Longueur	Area (m2) Surface
Curb Bordure	Wood Bois		125.6	

#### Fencing - Clôture

Subtype Sous-type	Detail Détails	Count Nombre	Length (m) Longueur	Area (m2) Surface
Fence Clôture	Chain Link Clôture en chaîne		351.6	
Fence Clôture	Masonry & Iron Maçonnerie & fer		56.2	



Fence Clôture	Steel Acier			37.4
------------------	----------------	--	--	------

## Fixtures - Biens civils

Subtype Sous-type	Detail Détails	Count Nombre	Length (m) Longueur	Area (m2) Surface
Bollard Butoir	Metal Métal	18		
Bollard Butoir	Rock Roche	9		
Culvert Ponceau	Unknown Inconnu	1		
Gate Barrière	Page Wire Grillage	2		
Gate Barrière	Unknown Inconnu	4		
Manhole Regard d'égout	Unknown Inconnu	1		

## Furniture - Mobilier

Subtype Sous-type	Detail Détails	Count Nombre	Length (m) Longueur	Area (m2) Surface
Bench Banc	Wood and Concrete Bois & béton	12		
Garbage Can Poubelle	Wood Bois	5		

## Material - Matériau

Subtype Sous-type	Detail Détails	Count Nombre	Length (m) Longueur	Area (m2) Surface
Courtyard Cour	Gravel Gravier			438.1
Decorative Hard Surface Revêtement décoratif	Cobblestone Pavé arrondi			32.8
Pathway Sentier	Asphalt Asphalte			1,461.5
Pathway Sentier	Interlock Pavé uni			49.8
Sidewalk Trottoir	Interlock Pavé uni			582.9

## Walls - Murs

Subtype Sous-type	Detail Détails	Count Nombre	Length (m) Longueur	Area (m2) Surface
Retaining Mur de soutènement	Boulder Pierre		37.1	

## 3. Electrical Features - Biens électrique

### Electrical Lines - Installation électriques

Subtype Sous-type	Detail Détails	Count Nombre	Length (m) Longueur	Area (m2) Surface
Underground Cable Câble sous-terrains			588.5	

### Lighting - Éclairage



<b>Subtype</b> <b>Sous-type</b>	<b>Detail</b> <b>Détails</b>	<b>Count</b> <b>Nombre</b>	<b>Length (m)</b> <b>Longueur</b>	<b>Area (m2)</b> <b>Surface</b>
Flood Light Projecteur		5		
Sidewalk / Pathway Light Éclairage de trottoir/sentier		19		

### **Other Electrical Items - Autre items électrique**

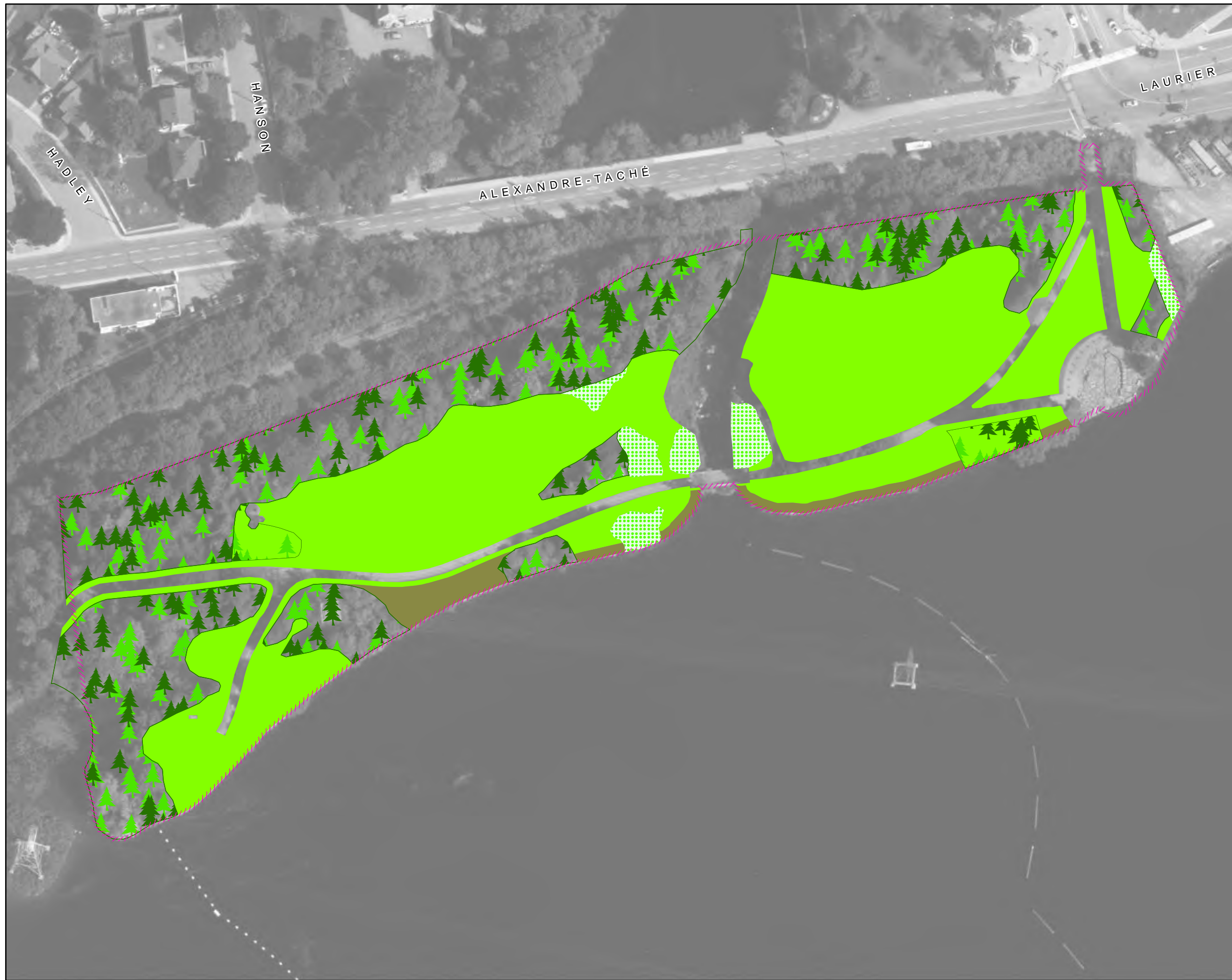
<b>Subtype</b> <b>Sous-type</b>	<b>Detail</b> <b>Détails</b>	<b>Count</b> <b>Nombre</b>	<b>Length (m)</b> <b>Longueur</b>	<b>Area (m2)</b> <b>Surface</b>
Electrical Kiosk Kiosk électrique		1		
Electrical Outlet Prise de courant		2		

### **Disclaimer - Avisi de non-responsabilité**

This document has been compiled to compliment the maintenance management contract maps and should be used as a guide only.

Ce document a été préparé pour compléter les cartes de contrat de gestion de l'entretien et devrait être utilisé à titre de guide seulement.





- Arbre  
Tree
- Classe A  
Class A
- Classe B  
Class B
- Classe C  
Class C
- Classe N  
Class N
- Corridor coupe-feu - Firebreak  
Classe C - Class C
- Jardin  
Garden
- Massif d'arbustes  
Shrub Bed
- Fleurs sauvages  
Wild Flowers
- Espace récréatif  
Recreational Area
- 🌲 Peuplement d'arbres  
Tree Stands
- Limites du site  
Site Limits





<b>Biens Civil</b> <b>Civil Assets</b>		<b>08</b>
<b>Parc des Portageurs</b> <b>Portageurs Park</b>		
<b>Numéro de site (CCN)</b> <b>NCC Site Number</b>	<b>Numéro de carte</b> <b>Map Number</b>	<b>Échelle</b> <b>Scale:</b>
<b>98944</b>	<b>1 of 1</b>	<b>1:1,200</b>
		19 Jun 2020

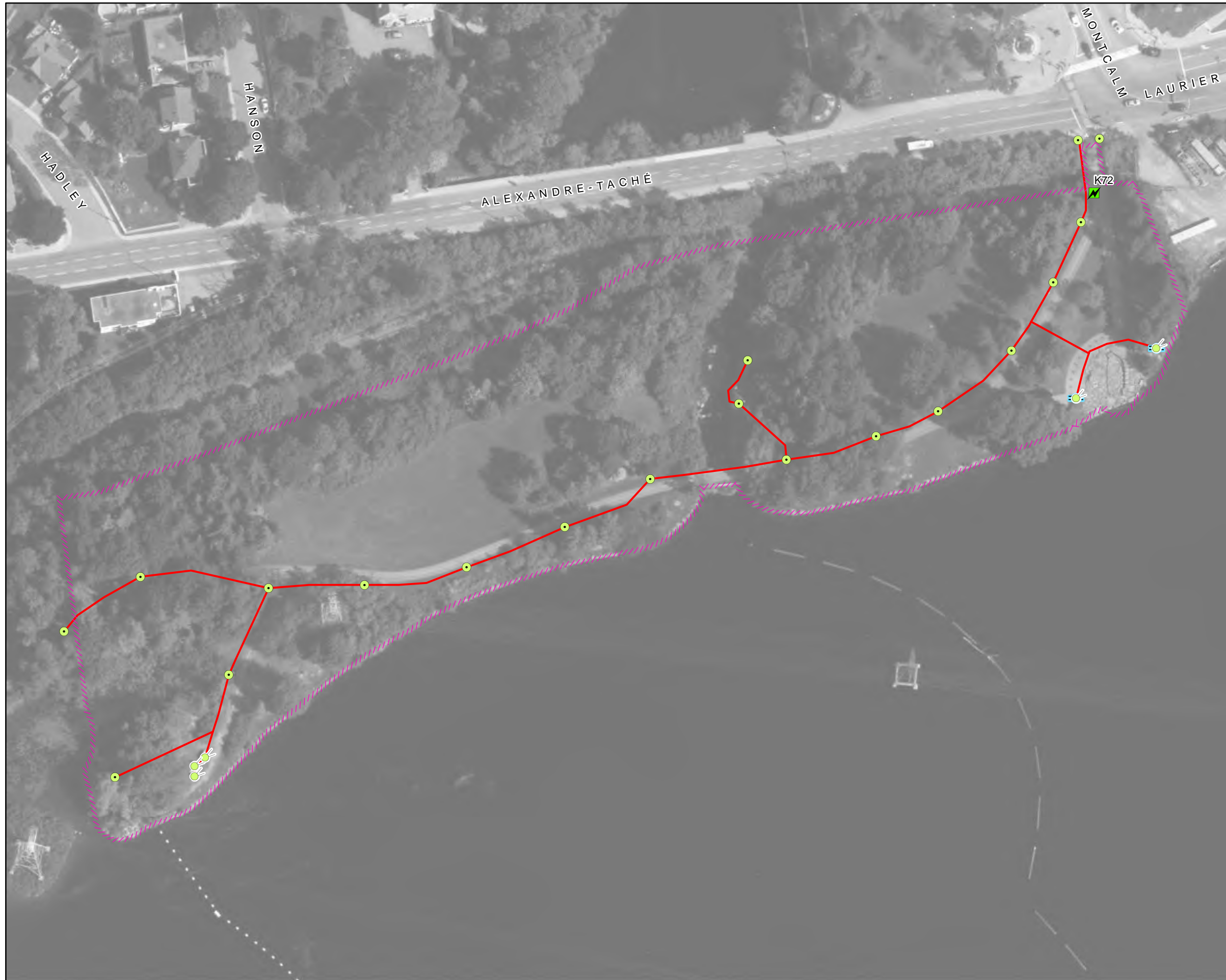
<b>Biens civils</b>	<b>Bords &amp; bordures</b>
<b>Fixtures</b>	<b>Curbs &amp; Edging</b>
<ul style="list-style-type: none"> <li> Butoir</li> <li> Bollard</li> <li> Barrière</li> <li> Gate</li> <li> Trou d'homme</li> <li> Manhole</li> <li> Grille d'arbre</li> <li> Tree Grate</li> <li> Ponceau</li> <li> Culvert</li> <li> Drain</li> <li> Drain</li> </ul>	<ul style="list-style-type: none"> <li> Asphalte</li> <li> Asphalt</li> <li> Béton</li> <li> Concrete</li> <li> Granite</li> <li> Granit</li> <li> Pierre</li> <li> Stone</li> <li> Bois</li> <li> Wood</li> <li> Divers</li> <li> Miscellaneous</li> </ul>
<b>Mobilier</b>	<b>Matériaux</b>
<b>Furniture</b>	<b>Materials</b>
<ul style="list-style-type: none"> <li> Seau à cendre</li> <li> Ash Can</li> <li> Banc</li> <li> Bench</li> <li> Support à bicyclettes</li> <li> Bicycle Rack</li> <li> Mât de drapeau</li> <li> Flag Pole</li> <li> Poubelle</li> <li> Garbage Can</li> <li> Table à pique-nique</li> <li> Picnic Table</li> <li> Biens culturels</li> <li> Cultural Assets</li> </ul>	<ul style="list-style-type: none"> <li> Asphalte</li> <li> Asphalt</li> <li> Pavé</li> <li> Cobblestone</li> <li> Béton</li> <li> Concrete</li> <li> Terre</li> <li> Earth</li> <li> Agrégat exposé</li> <li> Exposed Aggregate</li> <li> Dalles</li> <li> Flagstone</li> <li> Granite</li> <li> Granit</li> <li> Gravier</li> <li> Gravel</li> <li> Pavé autobloquant</li> <li> Interlock</li> <li> Marbre</li> <li> Marble</li> <li> Pavé de béton</li> <li> Mega Paver</li> <li> Poussière de pierre</li> <li> Stonedust</li> <li> Bois</li> <li> Wood</li> <li> Divers</li> <li> Miscellaneous</li> <li> Matériaux</li> <li> Landscape Material</li> <li> Marches</li> <li> Steps</li> <li> Limite du site - Site Limits</li> </ul>
<b>Clôture</b>	
<b>Fencing</b>	
<ul style="list-style-type: none"> <li> Métal</li> <li> Metal</li> <li> Bois</li> <li> Wood</li> <li> Divers</li> <li> Miscellaneous</li> <li> Balustrade</li> <li> Guard Rail</li> <li> Rampe d'escalier</li> <li> Hand Rail</li> </ul>	
<b>Murs</b>	
<b>Walls</b>	
<ul style="list-style-type: none"> <li> Béton</li> <li> Concrete</li> <li> Maçonnerie et fer</li> <li> Masonry and Iron</li> <li> Béton et fer</li> <li> Concrete and Iron</li> <li> Maçonnerie en pierre</li> <li> Stone Masonry</li> <li> Divers</li> <li> Miscellaneous</li> </ul>	

**COMMISSION DE LA CAPITALE NATIONALE**  
**NATIONAL CAPITAL COMMISSION**

**Services géomatiques / Geomatics Services**





**Boul. de la Confédération  
Confederation Blvd.**

- Éclairage de rue  
Street Light
- Lampadaire de rue pour piétons  
Street Pedestrian Light
- Lampadaire pour piétons  
Pedestrian Light
- Feu de seuil  
Threshold Light
- Parcours d'honneur  
Ceremonial Route

**Éclairage  
Lighting**

- Rue  
Street
- Trottoir  
Sidewalk
- Style parc urbain  
Core Park
- Style parc urbain avec prise  
Core Park Light With Outlet
- Projecteur  
Flood
- Enfoui dans le sol  
Ground
- Butoir avec lumière  
Bollard with Light

**Autres items électrique  
Other Electrical Items**

- ⚡ Compteur électrique  
Electrical Meter
- ⚡ Butoir électrique  
Power Bollard
- ⚡ Kiosque électrique  
Electrical Kiosk
- ⚡ Piédestal électrique  
Electrical Pedestal
- ⚡ Poteau de ligne  
Utility Pole
- ⚡ Base de poteau de ligne  
Utility Pole Base
- ⚡ Prise de courant  
Electrical Outlet
- ⚡ Trou d'accès  
Electrical Access Hole
- ⚡ Transformateur  
Transformer
- ⚡ Panneau de contrôle  
Control Panel
- ⚡ Boîte de jonction  
Junction Box

**Installations électriques  
Electrical Lines**

- En surface  
Aboveground
- Sous-terrains  
Underground
- Limite du site  
Site Limit

*Le contracteur est responsable de tous les équipements et l'infrastructures électriques, y compris ceux situés à l'extérieur de la limite du site.*

*Contractor is responsible for all electrical equipment and infrastructure, including those located outside of site limit.*

*Toutes les données souterraines identifiées sur cette carte ont été vérifiées aussi précisément que possible; cependant, l'exactitude totale de ces renseignements ne peut être garantie. Effectuer des levés pour déterminer l'emplacement des services publics.*

*Any underground data shown on this map has been verified as accurately as possible, however, the complete accuracy of this information cannot be guaranteed. Conduct Utility Location surveys before conducting underground work.*

## Site Feature Summary - Sommaire de Site

Map - Carte: 9

Site Name: Leamy Lake Park

Nom du site: Parc du lac Leamy

Site #: 98809

### 1. Landscape Features - Biens paysager

#### Forested turf - Gazon avec des arbres

Subtype Sous-type	Detail Détails	Count Nombre	Length (m) Longueur	Area (m2) Surface
Forested Class B Classe B (boisé)				30,501.4

#### Other Green Spaces - D'autres espaces verts

Subtype Sous-type	Detail Détails	Count Nombre	Length (m) Longueur	Area (m2) Surface
Annual Annuel				278.6
Shrub Bed Massif d'arbustes				812.8

#### Recreational Areas - Espace récréatif

Subtype Sous-type	Detail Détails	Count Nombre	Length (m) Longueur	Area (m2) Surface
Gym Structure Structure de jeux				41.7
Sand Beach Plage à sable				1,540.3
Sandbox Boîte à sable				166.7
Soccer Field Terrain de soccer Volleyball Court				0.0
Volleyball Court Terrain de volley-ball				430.3

#### Tree Stands - Peuplement d'arbres

Subtype Sous-type	Detail Détails	Count Nombre	Length (m) Longueur	Area (m2) Surface
Group of Trees Peuplement d'arbres				597,808.2

#### Turf - Gazon

Subtype Sous-type	Detail Détails	Count Nombre	Length (m) Longueur	Area (m2) Surface
Class B Classe B				76,787.0
Class C Classe C				98,249.1

### 2. Civil Features - Biens civil

#### Cultural Assets - Biens culturel

Subtype Sous-type	Detail Détails	Count Nombre	Length (m) Longueur	Area (m2) Surface
----------------------	-------------------	-----------------	------------------------	----------------------



Cultural Asset  
Bien Culturel

4

## Curbs & Edging - Bords & bordures

Subtype Sous-type	Detail Détails	Count Nombre	Length (m) Longueur	Area (m2) Surface
Curb Bordure	Asphalt Asphalte		4,683.2	
Curb Bordure	Concrete Béton		1,345.6	
Curb Bordure	Stone Pierre		508.8	
Curb Bordure	Unknown Inconnu		107.8	
Curb Bordure	Wood Bois		107.8	

## Fencing - Clôture

Subtype Sous-type	Detail Détails	Count Nombre	Length (m) Longueur	Area (m2) Surface
Fence Clôture	Chain Link Clôture en chaîne		1,537.6	
Fence Clôture	Steel Acier		13.1	
Guard Rail Balustrade	Metal Métal		188.4	
Railing Balustrade	Steel Acier		222.0	

## Fixtures - Biens civils

Subtype Sous-type	Detail Détails	Count Nombre	Length (m) Longueur	Area (m2) Surface
Bollard Butoir	Concrete Béton	2		
Bollard Butoir	Metal Métal	9		
Bollard Butoir	Rock Roche	30		
Bollard Butoir	Stone Pierre	3		
Bollard Butoir	Wood Bois	5		
Culvert Ponceau	Galvanized Galvanisé	3		
Culvert Ponceau	PVC CPV	1		
Culvert Ponceau	Unknown Inconnu	1		
Gate Barrière	Metal Métal	2		
Gate Barrière	Unknown Inconnu	2		
Manhole Regard d'égout	Unknown Inconnu	7		

## Furniture - Mobilier

Subtype Sous-type	Detail Détails	Count Nombre	Length (m) Longueur	Area (m2) Surface
Bench Banc	Wood and Concrete Bois & béton	22		
Bench Banc	Wood and Concrete Aggregate Bois & béton agrégat	3		
Bike Rack Support à bicyclette	Metal Métal	12		
Flag Pole Mât de drapeau	Steel Acier	1		
Garbage Can Poubelle	Animal Proof Anti-animal	19		
Garbage Can Poubelle	Core Park Parc du cœur	1		
Garbage Can Poubelle	Recycling Recyclage	10		
Garbage Can Poubelle	Unknown Inconnu	2		
Garbage Can Poubelle	Wood Bois	5		
Picnic Table Table de pique-nique	Concrete Béton	34		
Picnic Table Table de pique-nique	Core Park Parc du cœur	37		
Picnic Table Table de pique-nique	Unknown Inconnu	5		

## Material - Matériau

Subtype Sous-type	Detail Détails	Count Nombre	Length (m) Longueur	Area (m2) Surface
Decorative Hard Surface Revêtement décoratif	Cobblestone Pavé arrondi			116.3
Decorative Hard Surface Revêtement décoratif	Concrete Béton			38.5
Decorative Hard Surface Revêtement décoratif	Concrete Mega Paver Béton			26.3
Decorative Hard Surface Revêtement décoratif	Gravel Gravier			1,716.8
Decorative Hard Surface Revêtement décoratif	Interlock Pavé uni			44.7
Embankment Talus	Rock Roche			74.7
Furniture Pad Base pour mobilier	Asphalt Asphalte			180.8
Furniture Pad Base pour mobilier	Concrete Béton			111.2
Landing Palier	Asphalt Asphalte			38.4
Parking Stationnement	Asphalt Asphalte			20,799.6
Pathway Sentier	Asphalt Asphalte			12,128.9



Pathway Sentier	Gravel Gravier	239.9
Pathway Sentier	Wood Bois	314.9
Roadway Chaussée	Asphalt Asphalte	10,733.1
Sidewalk Trottoir	Asphalt Asphalte	8,911.0
Sidewalk Trottoir	Concrete Béton	161.0
Sidewalk Trottoir	Interlock Pavé uni	155.5
Sidewalk Trottoir	Wood Bois	118.9

### Steps - Marches

Subtype Sous-type	Detail Détails	Count Nombre	Length (m) Longueur	Area (m2) Surface
Steps Marches	Concrete Béton			23.8

### Walls - Murs

Subtype Sous-type	Detail Détails	Count Nombre	Length (m) Longueur	Area (m2) Surface
Retaining Mur de soutènement	Boulder Pierre		341.7	

## 3. Electrical Features - Biens électrique

### Electrical Lines - Installation électriques

Subtype Sous-type	Detail Détails	Count Nombre	Length (m) Longueur	Area (m2) Surface
Overhead Cable Cable aérien			40.6	
Underground Cable Câble sous-terrains			4,059.2	

### Lighting - Éclairage

Subtype Sous-type	Detail Détails	Count Nombre	Length (m) Longueur	Area (m2) Surface
Flood Light Projecteur		4		
Sidewalk / Pathway Light Éclairage de trottoir/sentier		28		
Street Light Éclairage de rue		17		

### Other Electrical Items - Autre items électrique

Subtype Sous-type	Detail Détails	Count Nombre	Length (m) Longueur	Area (m2) Surface
Electrical Kiosk Kiosk électrique		2		
Electrical Meter Compteur électrique		1		
Electrical Pedestal Piédestal électrique		1		

Hand Hole Porte d'accès	1
Hydro Pole Poteau de ligne de transmission	1
Junction Box Boîte de jonction	2

## 4. Water Features - Biens d'eau

### Irrigation systems - Systèmes d'irrigation

Subtype Sous-type	Detail Détails	Count Nombre	Length (m) Longueur	Area (m2) Surface
Water (Hose) Faucet Robinet pour boyau		1		

### Non-Potable Water Systems - Systèmes d'eau non-potable

Subtype Sous-type	Detail Détails	Count Nombre	Length (m) Longueur	Area (m2) Surface
Sanitary Line Conduits pour les gicleurs			899.4	

### Potable water systems - Systèmes d'eau potable

Subtype Sous-type	Detail Détails	Count Nombre	Length (m) Longueur	Area (m2) Surface
Drinking Fountain Fontaine d'eau potable		2		
Water Main - Potable Conduite d'eau			2,389.8	

## 5. Snow & Ice Clearing Features - Biens de déneigement & déglçage

### Snow & Ice Clearing Areas - Espace de déneigement & déglçage

Subtype Sous-type	Detail Détails	Count Nombre	Length (m) Longueur	Area (m2) Surface
Pedestrian Access Accès piétonnier				532.6
Vehicle Access Accès de véhiculaire				11,911.0

### Snow & Ice Clearing Points - Points de déneigement & déglçage

Subtype Sous-type	Detail Détails	Count Nombre	Length (m) Longueur	Area (m2) Surface
Fire Hydrant Access Borne-fontaine		1		

## Disclaimer - Avisi de non-responsabilité

This document has been compiled to compliment the maintenance management contract maps and should be used as a guide only.

Ce document a été préparé pour compléter les cartes de contrat de gestion de l'entretien et devrait être utilisé à titre de guide seulement.





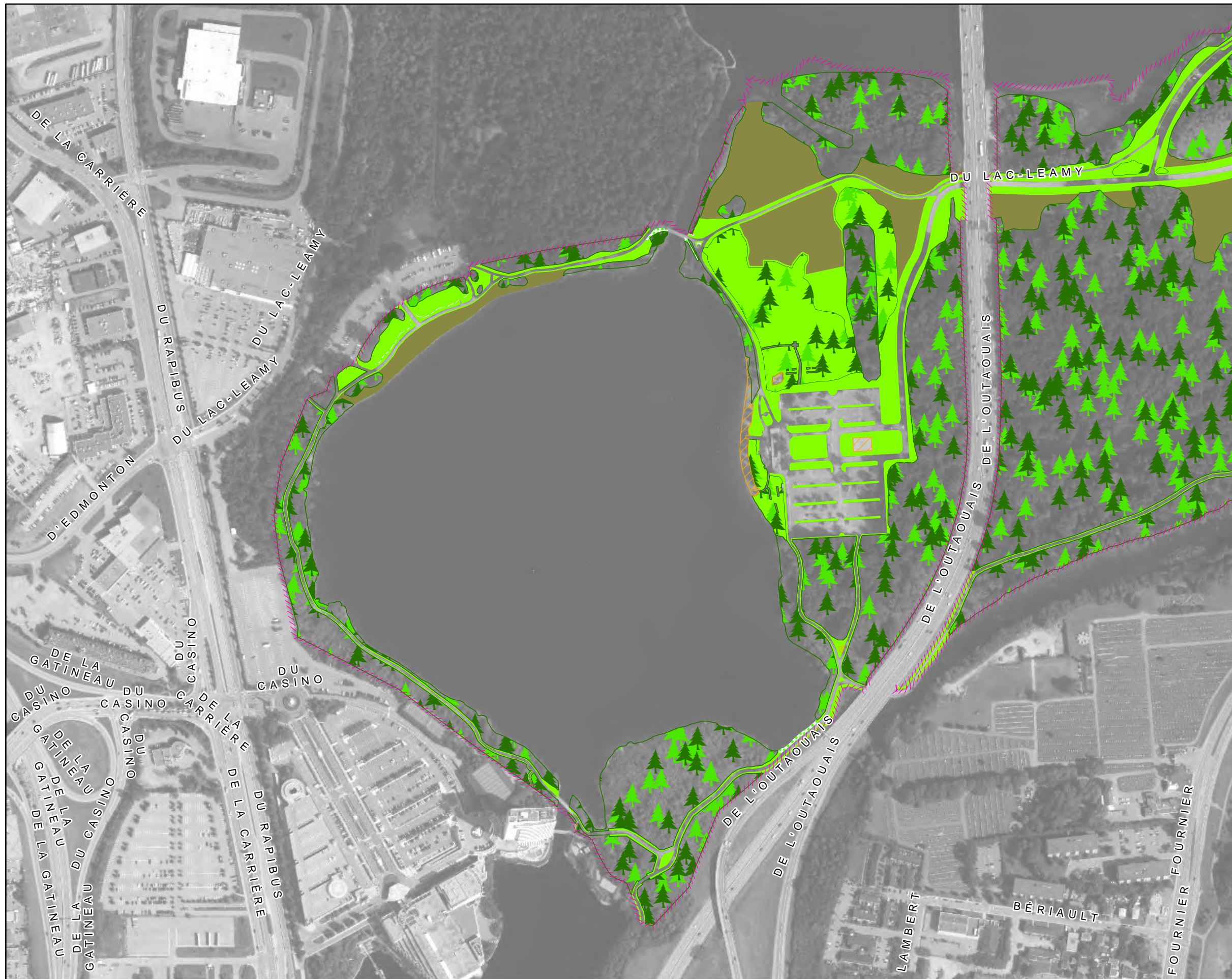
19 Jun 2020



- Arbre  
Tree
- Classe A  
Class A
- Classe B  
Class B
- Classe C  
Class C
- Classe N  
Class N
- Corridor coupe-feu - Firebreak  
Classe C - Class C
- Jardin  
Garden
- Massif d'arbustes  
Shrub Bed
- Fleurs sauvages  
Wild Flowers
- Espace récréatif  
Recreational Area
- Peuplement d'arbres  
Tree Stands
- Limites du site  
Site Limits







Numéro de site (CCN) NCC Site Number	Numéro de carte Map Number	Échelle Scale: 1:5,000
98809	2 of 2	N 19 Jun 2020

- Arbre  
Tree
- Classe A  
Class A
- Classe B  
Class B
- Classe C  
Class C
- Classe N  
Class N
- Corridor coupe-feu - Firebreak  
Classe C - Class C
- Jardin  
Garden
- Massif d'arbustes  
Shrub Bed
- Fleurs sauvages  
Wild Flowers
- Espace récréatif  
Recreational Area
- Peuplement d'arbres  
Tree Stands
- Limites du site  
Site Limits





Biens civils Fixtures		Bords & bordures Curbs & Edging	
	Butoir		Asphalte
	Bollard		Asphalt
	Barrière		Béton
	Gate		Concrete
	Trou d'homme		Granite
	Manhole		Granit
	Grille d'arbre		Pierre
	Tree Grate		Stone
	Ponceau		Bois
	Culvert		Wood
	Drain		Divers
	Drain		Miscellaneous
Mobilier Furniture		Matériaux Materials	
	Seau à cendre		Asphalte
	Ash Can		Asphalt
	Banc		Pavé
	Bench		Cobblestone
	Support à bicyclettes		Béton
	Bicycle Rack		Concrete
	Mât de drapeau		Terre
	Flag Pole		Earth
	Poubelle		Agrégat exposé
	Garbage Can		Exposed Aggregate
	Table à pique-nique		Dalles
	Picnic Table		Flagstone
	Biens culturels		Granite
	Cultural Assets		Granit
			Gravier
			Gravel
Clôture Fencing			Pavé autobloquant
	Métal		Interlock
	Metal		Marbre
	Bois		Marble
	Wood		Pavé de béton
	Divers		Mega Paver
	Miscellaneous		Poussière de pierre
	Balustrade		Stonedust
	Guard Rail		Bois
	Rampe d'escalier		Wood
	Hand Rail		Divers
			Miscellaneous
Murs Walls			Matériaux
	Béton		Landscape Material
	Concrete		Marches
	Maçonnerie et fer		Steps
	Masonry and Iron		Limite du site - Site Limits
	Béton et fer		
	Concrete and Iron		
	Maçonnerie en pierre		
	Stone Masonry		
	Divers		
	Miscellaneous		









<b>Numéro de site (CCN)</b> NCC Site Number	<b>Map Number</b> Numéro de carte	<b>Échelle</b> Scale:
<b>98809</b>	<b>1 of 2</b>	1:4,300

19 Jun 2020

- |                                                                                                                                                                                                                                                                                                                                                                                                                                                                                                                                                                                                                                                                                                                                                                   |                                                                                                                                                                                                                                                                                                                                                                                                                                                                                                                                                                                                                                                                                                                                                                                                                                                                                            |
|-------------------------------------------------------------------------------------------------------------------------------------------------------------------------------------------------------------------------------------------------------------------------------------------------------------------------------------------------------------------------------------------------------------------------------------------------------------------------------------------------------------------------------------------------------------------------------------------------------------------------------------------------------------------------------------------------------------------------------------------------------------------|--------------------------------------------------------------------------------------------------------------------------------------------------------------------------------------------------------------------------------------------------------------------------------------------------------------------------------------------------------------------------------------------------------------------------------------------------------------------------------------------------------------------------------------------------------------------------------------------------------------------------------------------------------------------------------------------------------------------------------------------------------------------------------------------------------------------------------------------------------------------------------------------|
| <p><b>Boul. de la Confédération</b><br/>Confederation Blvd.</p> <ul style="list-style-type: none"> <li> Éclairage de rue<br/>Street Light</li> <li> Lampadaire de rue pour piétons<br/>Street Pedestrian Light</li> <li> Lampadaire pour piétons<br/>Pedestrian Light</li> <li> Feu de seuil<br/>Threshold Light</li> <li> Parcours d'honneur<br/>Ceremonial Route</li> </ul> <p><b>Éclairage</b><br/>Lighting</p> <ul style="list-style-type: none"> <li> Rue<br/>Street</li> <li> Trottoir<br/>Sidewalk</li> <li> Style parc urbain<br/>Core Park</li> <li> Style parc urbain avec prise<br/>Core Park Light With Outlet</li> <li> Projecteur<br/>Flood</li> <li> Enfoui dans le sol<br/>Ground</li> <li> Butoir avec lumière<br/>Bollard with Light</li> </ul> | <p><b>Autres items électrique</b><br/>Other Electrical Items</p> <ul style="list-style-type: none"> <li> Compteur électrique<br/>Electrical Meter</li> <li> Butoir électrique<br/>Power Bollard</li> <li> Kiosque électrique<br/>Electrical Kiosk</li> <li> Piédestal électrique<br/>Electrical Pedestal</li> <li> Poteau de ligne<br/>Utility Pole</li> <li> Base de poteau de ligne<br/>Utility Pole Base</li> <li> Prise de courant<br/>Electrical Outlet</li> <li> Trou d'accès<br/>Electrical Access Hole</li> <li> Transformateur<br/>Transformer</li> <li> Panneau de contrôle<br/>Control Panel</li> <li> Boîte de jonction<br/>Junction Box</li> </ul> <p><b>Installations électriques</b><br/>Electrical Lines</p> <ul style="list-style-type: none"> <li> En surface<br/>Aboveground</li> <li> Sous-terrains<br/>Underground</li> <li> Limite du site<br/>Site Limit</li> </ul> |
|-------------------------------------------------------------------------------------------------------------------------------------------------------------------------------------------------------------------------------------------------------------------------------------------------------------------------------------------------------------------------------------------------------------------------------------------------------------------------------------------------------------------------------------------------------------------------------------------------------------------------------------------------------------------------------------------------------------------------------------------------------------------|--------------------------------------------------------------------------------------------------------------------------------------------------------------------------------------------------------------------------------------------------------------------------------------------------------------------------------------------------------------------------------------------------------------------------------------------------------------------------------------------------------------------------------------------------------------------------------------------------------------------------------------------------------------------------------------------------------------------------------------------------------------------------------------------------------------------------------------------------------------------------------------------|

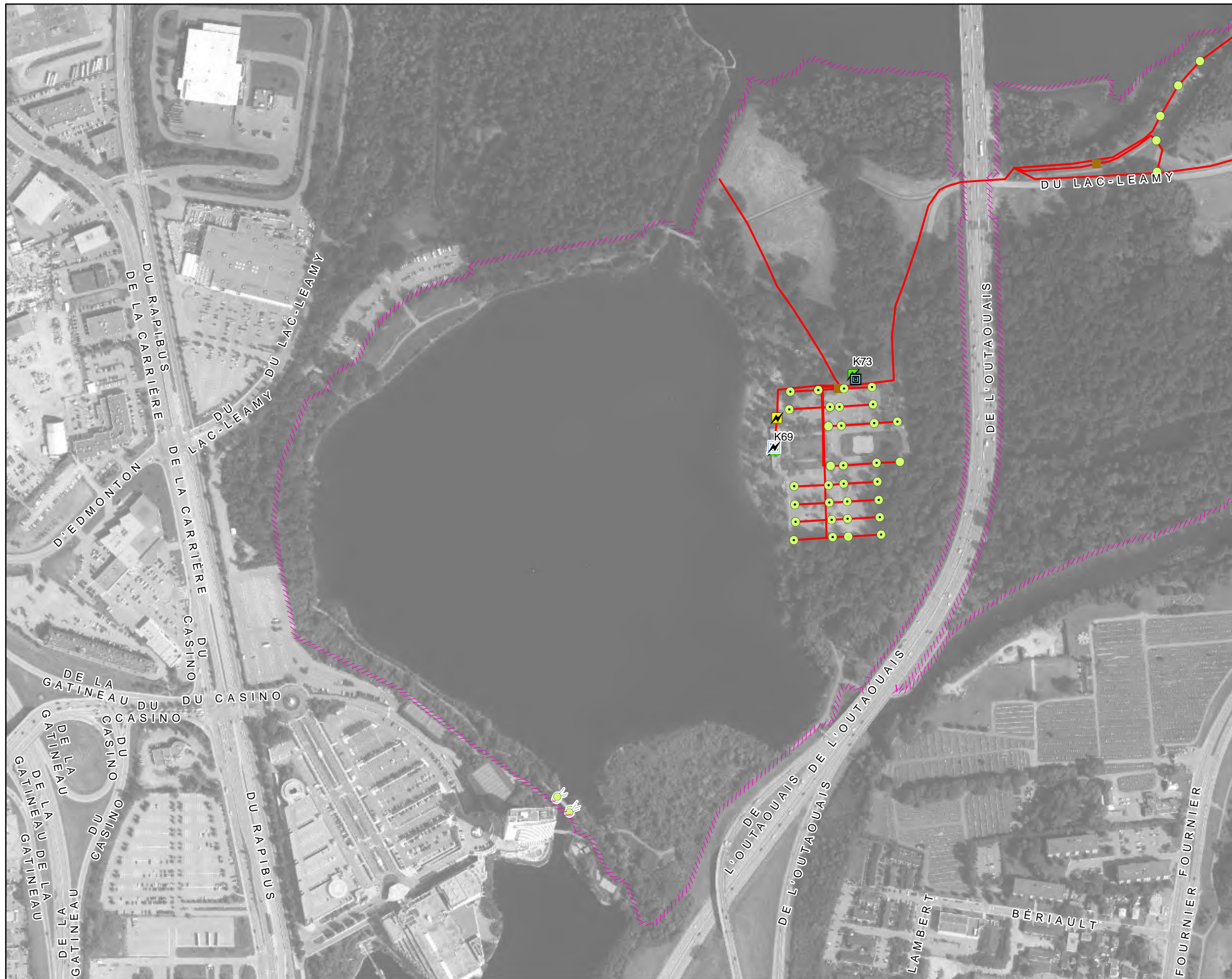
*Le contracteur est responsable de tous les équipements et l'infrastructures électriques, y compris ceux situés à l'extérieur de la limite du site.*

*Contractor is responsible for all electrical equipment and infrastructure, including those located outside of site limit.*

*Toutes les données souterraines identifiées sur cette carte ont été vérifiées aussi précisément que possible; cependant, l'exactitude totale de ces renseignements ne peut être garantie. Effectuer des levés pour déterminer l'emplacement des services publics.*

*Any underground data shown on this map has been verified as accurately as possible, however, the complete accuracy of this information cannot be guaranteed. Conduct Utility Location surveys before conducting underground work.*





- |                                                                                                                                                                                                                                                                                                                                                                                                                                                                                                                                                                                                                                                                                                                                                                               |                                                                                                                                                                                                                                                                                                                                                                                                                                                                                                                                                                                                                                                                                                                                                                                                                                                                                                            |
|-------------------------------------------------------------------------------------------------------------------------------------------------------------------------------------------------------------------------------------------------------------------------------------------------------------------------------------------------------------------------------------------------------------------------------------------------------------------------------------------------------------------------------------------------------------------------------------------------------------------------------------------------------------------------------------------------------------------------------------------------------------------------------|------------------------------------------------------------------------------------------------------------------------------------------------------------------------------------------------------------------------------------------------------------------------------------------------------------------------------------------------------------------------------------------------------------------------------------------------------------------------------------------------------------------------------------------------------------------------------------------------------------------------------------------------------------------------------------------------------------------------------------------------------------------------------------------------------------------------------------------------------------------------------------------------------------|
| <p><b>Boul. de la Confédération<br/>Confederation Blvd.</b></p> <ul style="list-style-type: none"> <li>● Éclairage de rue<br/>Street Light</li> <li>● Lampadaire de rue pour piétons<br/>Street Pedestrian Light</li> <li>● Lampadaire pour piétons<br/>Pedestrian Light</li> <li>● Feu de seuil<br/>Threshold Light</li> <li>● Parcours d'honneur<br/>Ceremonial Route</li> </ul> <p><b>Éclairage<br/>Lighting</b></p> <ul style="list-style-type: none"> <li>● Rue<br/>Street</li> <li>● Trottoir<br/>Sidewalk</li> <li>● Style parc urbain<br/>Core Park</li> <li>● Style parc urbain avec prise<br/>Core Park Light With Outlet</li> <li>● Projecteur<br/>Flood</li> <li>● Enfoui dans le sol<br/>Ground</li> <li>● Butoir avec lumière<br/>Bollard with Light</li> </ul> | <p><b>Autres items électrique<br/>Other Electrical Items</b></p> <ul style="list-style-type: none"> <li>⚡ Compteur électrique<br/>Electrical Meter</li> <li>⚡ Butoir électrique<br/>Power Bollard</li> <li>⚡ Kiosque électrique<br/>Electrical Kiosk</li> <li>⚡ Piédestal électrique<br/>Electrical Pedestal</li> <li>⚡ Poteau de ligne<br/>Utility Pole</li> <li>⚡ Base de poteau de ligne<br/>Utility Pole Base</li> <li>⚡ Prise de courant<br/>Electrical Outlet</li> <li>⚡ Trou d'accès<br/>Electrical Access Hole</li> <li>⚡ Transformateur<br/>Transformer</li> <li>⚡ Panneau de contrôle<br/>Control Panel</li> <li>⚡ Boîte de jonction<br/>Junction Box</li> </ul> <p><b>Installations électriques<br/>Electrical Lines</b></p> <ul style="list-style-type: none"> <li>— En surface<br/>Aboveground</li> <li>— Sous-terrains<br/>Underground</li> <li>--- Limite du site<br/>Site Limit</li> </ul> |
|-------------------------------------------------------------------------------------------------------------------------------------------------------------------------------------------------------------------------------------------------------------------------------------------------------------------------------------------------------------------------------------------------------------------------------------------------------------------------------------------------------------------------------------------------------------------------------------------------------------------------------------------------------------------------------------------------------------------------------------------------------------------------------|------------------------------------------------------------------------------------------------------------------------------------------------------------------------------------------------------------------------------------------------------------------------------------------------------------------------------------------------------------------------------------------------------------------------------------------------------------------------------------------------------------------------------------------------------------------------------------------------------------------------------------------------------------------------------------------------------------------------------------------------------------------------------------------------------------------------------------------------------------------------------------------------------------|

Le contracteur est responsable de tous les équipements et l'infrastructures électriques, y compris ceux situés à l'extérieur de la limite du site.

Contractor is responsible for all electrical equipment and infrastructure, including those located outside of site limit.

Toutes les données souterraines identifiées sur cette carte ont été vérifiées aussi précisément que possible; cependant, l'exactitude totale de ces renseignements ne peut être garantie. Effectuer des levés pour déterminer l'emplacement des services publics.

Any underground data shown on this map has been verified as accurately as possible, however, the complete accuracy of this information cannot be guaranteed. Conduct Utility Location surveys before conducting underground work.



Numéro de site (CCN) NCC Site Number	Numéro de carte Map Number	Échelle Scale: 1:4,300
98809	1 of 2	N

19 Jun 2020



**Systèmes d'irrigation**  
Irrigation Systems

- Soupape de commande  
Control Valve
- Soupape quick-coupling  
Quick Coupling Valve
- Régulateur de débit de la  
conduite principale  
Main line water valve
- Soupapes divers  
Miscellaneous Valves
- Prise d'incendie  
Fire Hydrant
- Pompes divers  
Miscellaneous Pumps
- Robinet pour boyau  
Hose Faucet
- Tête d'arroseur  
Sprinkler Head

**Systèmes d'eau potable**  
Potable Water Systems

- Fontaine décorative  
Decorative Fountain
- Service principal d'eau  
Master Water Service
- Compteur d'eau  
Water Meter
- Conduit pour les arroseurs - eau potable  
Sprinkler Line - Potable
- Conduite d'eau potable  
Water Line - Potable

**Systèmes d'eau non potable**  
Non Potable Water Systems

- Conduits pour les arroseurs - Eau non potable  
Sprinkler Line - Non Potable
- Conduite d'eau non potable  
Water Line - Non Potable


**Réseaux d'eau résiduaire**  
Waste Water Systems

- Drain
- Conduite sanitaire  
Sanitary Line
- Égout pluvial  
Storm Line
- Limite du site  
Site Limits

Toutes les données souterraines identifiées sur cette carte ont été vérifiées aussi précisément que possible; cependant, l'exactitude totale de ces renseignements ne peut être garantie. Effectuer des levés pour déterminer l'emplacement des services publics.

Any underground data shown on this map has been verified as accurately as possible, however, the complete accuracy of this information cannot be guaranteed. Conduct Utility Location surveys before conducting underground work.





19 Jun 2020

**Systèmes d'irrigation  
Irrigation Systems**

- Soupape de commande  
Control Valve
- Soupape quick-coupling  
Quick Coupling Valve
- Régulateur de débit de la  
conduite principale  
Main line water valve
- Soupapes divers  
Miscellaneous Valves
- Prise d'incendie  
Fire Hydrant
- Pompes divers  
Miscellaneous Pumps
- Robinet pour boyau  
Hose Faucet
- Tête d'arroseur  
Sprinkler Head

**Systèmes d'eau potable  
Potable Water Systems**

- Fontaine décorative  
Decorative Fountain
- Service principal d'eau  
Master Water Service
- Compteur d'eau  
Water Meter
- Conduit pour les arroseurs - eau potable  
Sprinkler Line - Potable
- Conduite d'eau potable  
Water Line - Potable

**Systèmes d'eau non potable  
Non Potable Water Systems**

- Conduits pour les arroseurs - Eau non potable  
Sprinkler Line - Non Potable
- Conduite d'eau non potable  
Water Line - Non Potable

**Réseaux d'eau résiduaire  
Waste Water Systems**

- Drain
- Conduite sanitaire  
Sanitary Line
- Égout pluvial  
Storm Line
- Limite du site  
Site Limits

Toutes les données souterraines identifiées sur cette carte ont été vérifiées aussi précisément que possible; cependant, l'exactitude totale de ces renseignements ne peut être garantie. Effectuer des levés pour déterminer l'emplacement des services publics.

Any underground data shown on this map has been verified as accurately as possible, however, the complete accuracy of this information cannot be guaranteed. Conduct Utility Location surveys before conducting underground work.





**Déneigement & déglçage**  
**Snow & Ice Control**

**09**

**Parc du lac Leamy - De l'Outaouais**  
**Leamy Lake Park - De l'Outaouais**

















**Numéro de site (CCN)**  
**NCC Site Number**  
**98809**

**Numéro de carte**  
**Map Number**  
**1 of 2**

**Échelle**  
**Scale:**  
**1:4,300**



19 Jun 2020

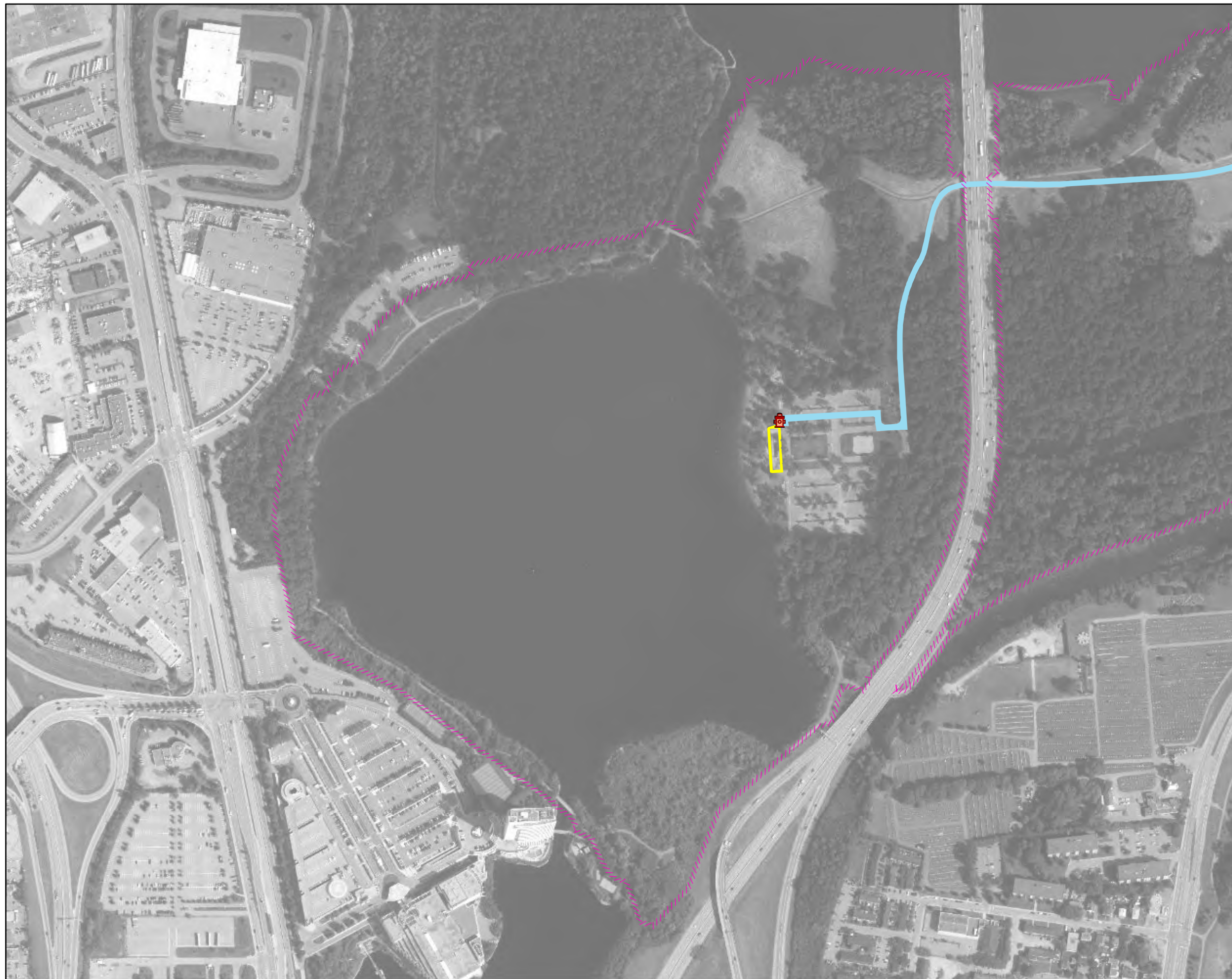
-  Abribus  
Bus Shelter
-  Corridor d'entrée  
Doorway
-  Service mécanique  
Mechanical Utility
-  Mât à drapeau  
Flagpole
-  Prise d'incendie  
Fire Hydrant
-  Service d'urgence  
Emergency Service
-  Distributrice de billets  
de stationnement  
Pay Parking Kiosk
-  Stationnement accès universel  
Universal Access Parking
-  Information Kiosk (Column)  
Kiosque d'infomation (colonne)
-  Clôture à neige  
Snow Fence
-  Routes et aires de stationnement  
Roadways and Parking Lots
-  Trottoirs et accès aux bâtiments  
Sidewalks and Building Access
-  Remisage de neige temporaire  
Temporary Snow Storage
-  Dépôt temporaire de neige  
Temporary Snow Dump
-  Aucun déversement de neige  
No Snow Dumping
-  Limite du site  
Site Limits



**COMMISSION DE LA CAPITALE NATIONALE**  
**NATIONAL CAPITAL COMMISSION**

**Services géomatiques / Geomatics Services**





**Déneigement & déglçage  
Snow & Ice Control**

**09**

**Parc du lac Leamy - Casino  
Leamy Lake Park - Casino**

Numéro de site (CCN) NCC Site Number	Numéro de carte Map Number	Échelle Scale: 1:5,000
<b>98809</b>	<b>2 of 2</b>	N

19 Jun 2020

- Atribus  
Bus Shelter
- Corridor d'entrée  
Doorway
- Service mécanique  
Mechanical Utility
- Mât à drapeau  
Flagpole
- Prise d'incendie  
Fire Hydrant
- Service d'urgence  
Emergency Service
- Distributrice de billets  
de stationnement  
Pay Parking Kiosk
- Stationnement accès universel  
Universal Access Parking
- Information Kiosk (Column)  
Kiosque d'infomation (colonne)
- Clôture à neige  
Snow Fence
- Routes et aires de stationnement  
Roadways and Parking Lots
- Trottoirs et accès aux bâtiments  
Sidewalks and Building Access
- Remisage de neige temporaire  
Temporary Snow Storage
- Dépôt temporaire de neige  
Temporary Snow Dump
- Aucun déversement de neige  
No Snow Dumping
- Limite du site  
Site Limits



## Site Feature Summary - Sommaire de Site

Map - Carte: 10

Site Name: Sentier de l'Île Park

Nom du site: Parc du Sentier-de-l'Île

Site #: 98813

### 1. Landscape Features - Biens paysager

#### Forested turf - Gazon avec des arbres

Subtype Sous-type	Detail Détails	Count Nombre	Length (m) Longueur	Area (m2) Surface
Forested Class B Classe B (boisé)				1,426.4

#### Other Green Spaces - D'autres espaces verts

Subtype Sous-type	Detail Détails	Count Nombre	Length (m) Longueur	Area (m2) Surface
Perennial Vivace				70.5
Shrub Bed Massif d'arbustes				3,264.8

#### Tree Stands - Peuplement d'arbres

Subtype Sous-type	Detail Détails	Count Nombre	Length (m) Longueur	Area (m2) Surface
Group of Trees Peuplement d'arbres				800.7

#### Turf - Gazon

Subtype Sous-type	Detail Détails	Count Nombre	Length (m) Longueur	Area (m2) Surface
Class B Classe B				14,997.9

### 2. Civil Features - Biens civil

#### Cultural Assets - Biens culturel

Subtype Sous-type	Detail Détails	Count Nombre	Length (m) Longueur	Area (m2) Surface
Cultural Asset Bien Culturel		2		

#### Curbs & Edging - Bords & bordures

Subtype Sous-type	Detail Détails	Count Nombre	Length (m) Longueur	Area (m2) Surface
Curb Bordure	Concrete Béton		447.3	
Decorative Edging Bordure décorative	Cobblestone Pavé arrondi		84.1	

#### Fencing - Clôture

Subtype Sous-type	Detail Détails	Count Nombre	Length (m) Longueur	Area (m2) Surface
Fence Clôture	Chain Link Clôture en chaîne		11.6	



Fence Clôture	Unknown Inconnu	79.7
Fence Clôture	Wood Bois	382.2
Railing Balustrade	Steel Acier	3.6

### Fixtures - Biens civils

Subtype Sous-type	Detail Détails	Count Nombre	Length (m) Longueur	Area (m2) Surface
Bollard Butoir	Concrete Béton	1		
Bollard Butoir	Metal Métal	93		
Manhole Regard d'égout	Unknown Inconnu	11		
Tree Grate Grille d'arbre	Metal Métal	13		

### Furniture - Mobilier

Subtype Sous-type	Detail Détails	Count Nombre	Length (m) Longueur	Area (m2) Surface
Bench Banc	Concrete Béton	2		
Bench Banc	Unknown Inconnu	3		
Bench Banc	Wood and Concrete Bois & béton	15		
Bike Rack Support à bicyclette	Metal Métal	6		
Garbage Can Poubelle	Metal Métal	1		
Garbage Can Poubelle	Unknown Inconnu	1		
Garbage Can Poubelle	Wood Bois	8		
Garbage Can Poubelle	Wood and Steel Bois & Acier	1		

### Landscape Material - Matériaux paysagers

Subtype Sous-type	Detail Détails	Count Nombre	Length (m) Longueur	Area (m2) Surface
Decorative Landscape Surface Revêtement décoratif	Concrete Béton			0.4
Decorative Landscape Surface Revêtement décoratif	Stone Pierre			11.7

### Material - Matériau

Subtype Sous-type	Detail Détails	Count Nombre	Length (m) Longueur	Area (m2) Surface
Courtyard Cour	Concrete Béton			170.6
Courtyard Cour	Concrete Mega Paver Béton			63.6



Courtyard Cour	Interlock Pavé uni	203.6
Decorative Hard Surface Revêtement décoratif	Concrete Mega Paver Béton	99.2
Furniture Pad Base pour mobilier	Concrete Béton	7.1
Furniture Pad Base pour mobilier	Unknown Inconnu	32.0
Pathway Sentier	Asphalt Asphalte	4,874.0
Pathway Sentier	Concrete Mega Paver Béton	16.0
Sidewalk Trottoir	Asphalt Asphalte	36.7
Sidewalk Trottoir	Concrete Béton	102.9
Sidewalk Trottoir	Concrete Mega Paver Béton	63.8
Sidewalk Trottoir	Interlock Pavé uni	628.3

### Steps - Marches

Subtype Sous-type	Detail Détails	Count Nombre	Length (m) Longueur	Area (m2) Surface
Steps Marches	Concrete Béton			15.1

### Walls - Murs

Subtype Sous-type	Detail Détails	Count Nombre	Length (m) Longueur	Area (m2) Surface
Decorative/Stand alone Mur décoratif	Concrete Béton		43.7	
Retaining Mur de soutènement	Concrete Béton		55.8	

## 3. Electrical Features - Biens électrique

### Electrical Lines - Installation électriques

Subtype Sous-type	Detail Détails	Count Nombre	Length (m) Longueur	Area (m2) Surface
Underground Cable Câble sous-terrains			1,378.1	

### Lighting - Éclairage

Subtype Sous-type	Detail Détails	Count Nombre	Length (m) Longueur	Area (m2) Surface
Light Éclairage		1		
Sidewalk / Pathway Light Éclairage de trottoir/sentier		51		
Street Light Éclairage de rue		3		

### Other Electrical Items - Autre items électrique

Subtype Sous-type	Detail Détails	Count Nombre	Length (m) Longueur	Area (m2) Surface
----------------------	-------------------	-----------------	------------------------	----------------------

Electrical Kiosk Kiosk électrique	5
Electrical Meter Compteur électrique	1
Hydro Pole Poteau de ligne de transmission	1
Junction Box Boîte de jonction	2

## 4. Water Features - Biens d'eau

### Irrigation systems - Systèmes d'irrigation

Subtype Sous-type	Detail Détails	Count Nombre	Length (m) Longueur	Area (m2) Surface
Quick Coupling Valve Soupape de raccord rapide		12		

### Potable water systems - Systèmes d'eau potable

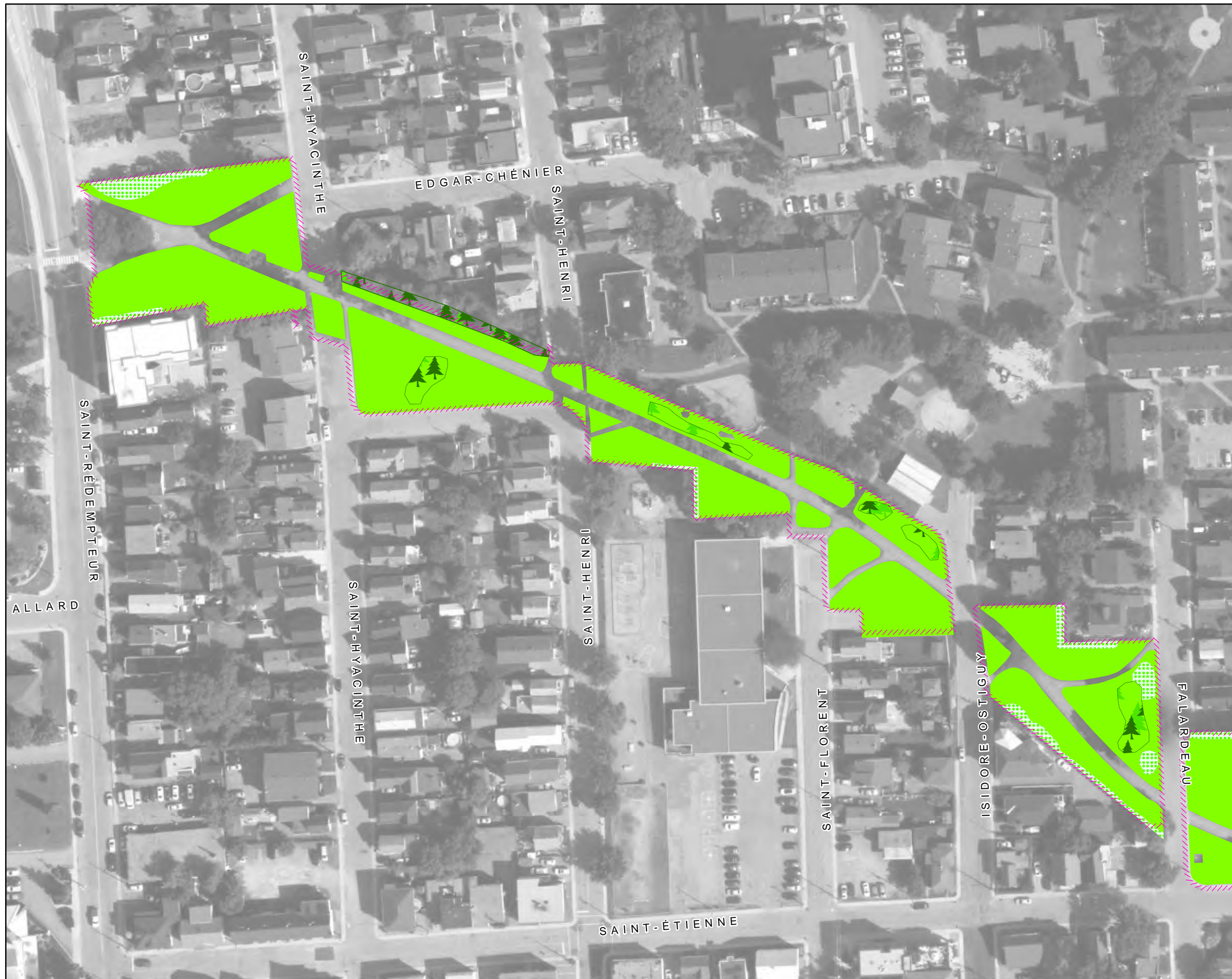
Subtype Sous-type	Detail Détails	Count Nombre	Length (m) Longueur	Area (m2) Surface
Drinking Fountain Fontaine d'eau potable		2		

## Disclaimer - Avisi de non-responsabilité

This document has been compiled to compliment the maintenance management contract maps and should be used as a guide only.

Ce document a été préparé pour compléter les cartes de contrat de gestion de l'entretien et devrait être utilisé à titre de guide seulement.





19 Jun 2020

- Arbre  
Tree
- Classe A  
Class A
- Classe B  
Class B
- Classe C  
Class C
- Classe N  
Class N
- Corridor coupe-feu - Firebreak  
Classe C - Class C
- Jardin  
Garden
- Massif d'arbustes  
Shrub Bed
- Fleurs sauvages  
Wild Flowers
- Espace récréatif  
Recreational Area
- Peuplement d'arbres  
Tree Stands
- Limites du site  
Site Limits







Numéro de site (CCN) NCC Site Number	Numéro de carte Map Number	Échelle Scale: 1:1,300
98813	2 of 3	N

19 Jun 2020

- Arbre  
Tree
- Classe A  
Class A
- Classe B  
Class B
- Classe C  
Class C
- Classe N  
Class N
- Corridor coupe-feu - Firebreak  
Classe C - Class C
- Jardin  
Garden
- Massif d'arbustes  
Shrub Bed
- Fleurs sauvages  
Wild Flowers
- Espace récréatif  
Recreational Area
- Peuplement d'arbres  
Tree Stands
- Limites du site  
Site Limits

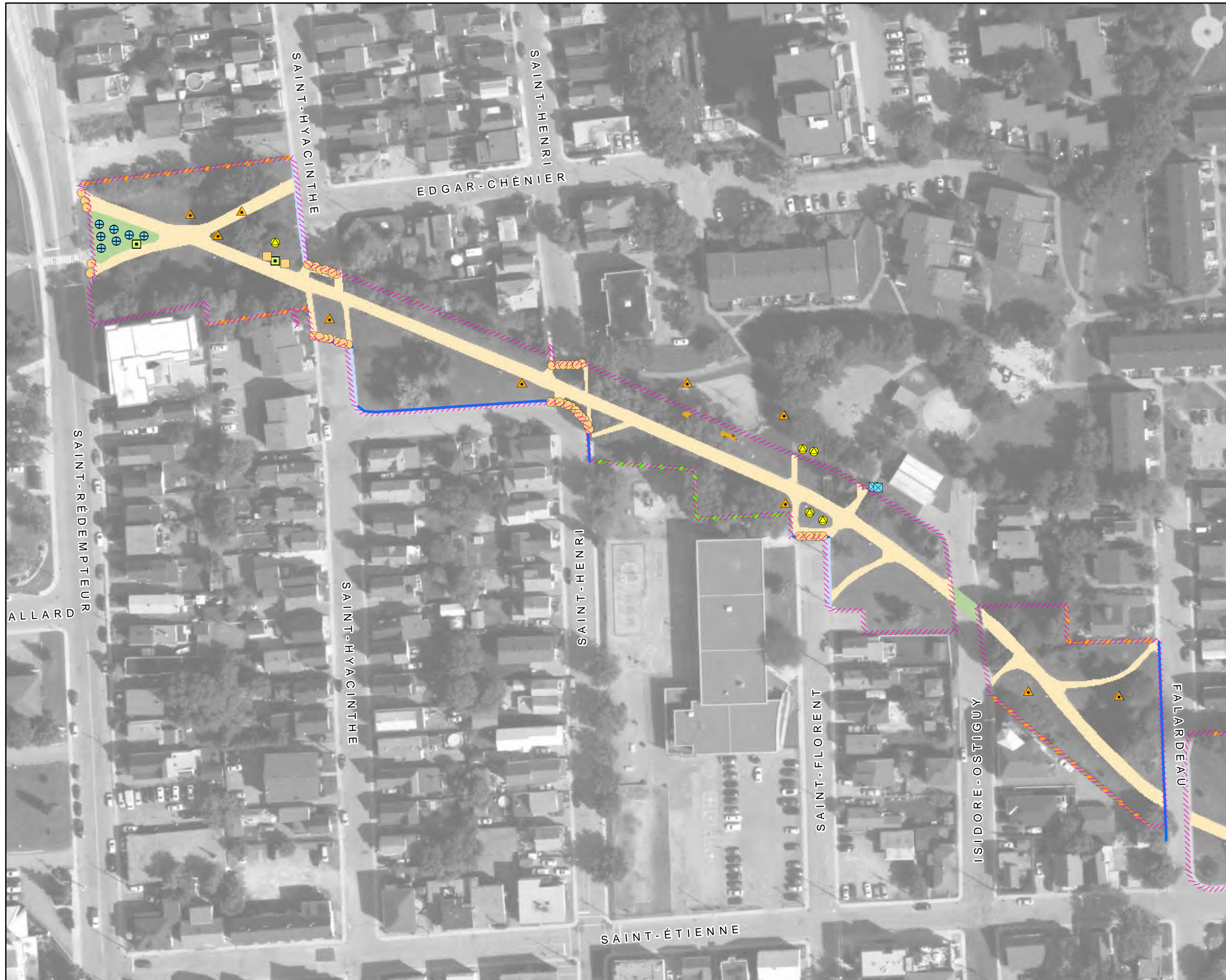




19 Jun 2020

- Arbre  
Tree
- Classe A  
Class A
- Classe B  
Class B
- Classe C  
Class C
- Classe N  
Class N
- Corridor coupe-feu - Firebreak  
Classe C - Class C
- Jardin  
Garden
- Massif d'arbustes  
Shrub Bed
- Fleurs sauvages  
Wild Flowers
- Espace récréatif  
Recreational Area
- Peuplement d'arbres  
Tree Stands
- Limites du site  
Site Limits





**Biens civils**  
**Fixtures**

- Butoir
- Bollard
- Barrière
- Gate
- Trou d'homme
- Manhole
- Grille d'arbre
- Tree Grate
- Ponceau
- Culvert
- Drain
- Drain

**Bords & bordures**  
**Curbs & Edging**

- Asphalt
- Asphalt
- Béton
- Concrete
- Granite
- Granite
- Pierre
- Stone
- Bois
- Wood
- Divers
- Miscellaneous

**Mobilier**  
**Furniture**

- Seau à cendre
- Ash Can
- Banc
- Bench
- Support à bicyclettes
- Bicycle Rack
- Mât de drapeau
- Flag Pole
- Poubelle
- Garbage Can
- Table à pique-nique
- Picnic Table
- Biens culturels
- Cultural Assets

**Matériaux**  
**Materials**

- Asphalt
- Asphalt
- Pavé
- Cobblestone
- Béton
- Concrete
- Terre
- Earth
- Agrégat exposé
- Exposed Aggregate
- Dalles
- Flagstone
- Granite
- Granit
- Gravier
- Gravel
- Pavé autobloquant
- Interlock
- Marble
- Marble
- Pavé de béton
- Mega Paver
- Poussière de pierre
- Stonedust
- Bois
- Wood
- Divers
- Miscellaneous
- Matériaux
- Landscape Material
- Marches
- Steps
- Limite du site - Site Limits

**Clôture**  
**Fencing**

- Métal
- Metal
- Bois
- Wood
- Divers
- Miscellaneous
- Balustrade
- Guard Rail
- Rampe d'escalier
- Hand Rail

**Murs**  
**Walls**

- Béton
- Concrete
- Maçonnerie et fer
- Masonry and Iron
- Béton et fer
- Concrete and Iron
- Maçonnerie en pierre
- Stone Masonry
- Divers
- Miscellaneous

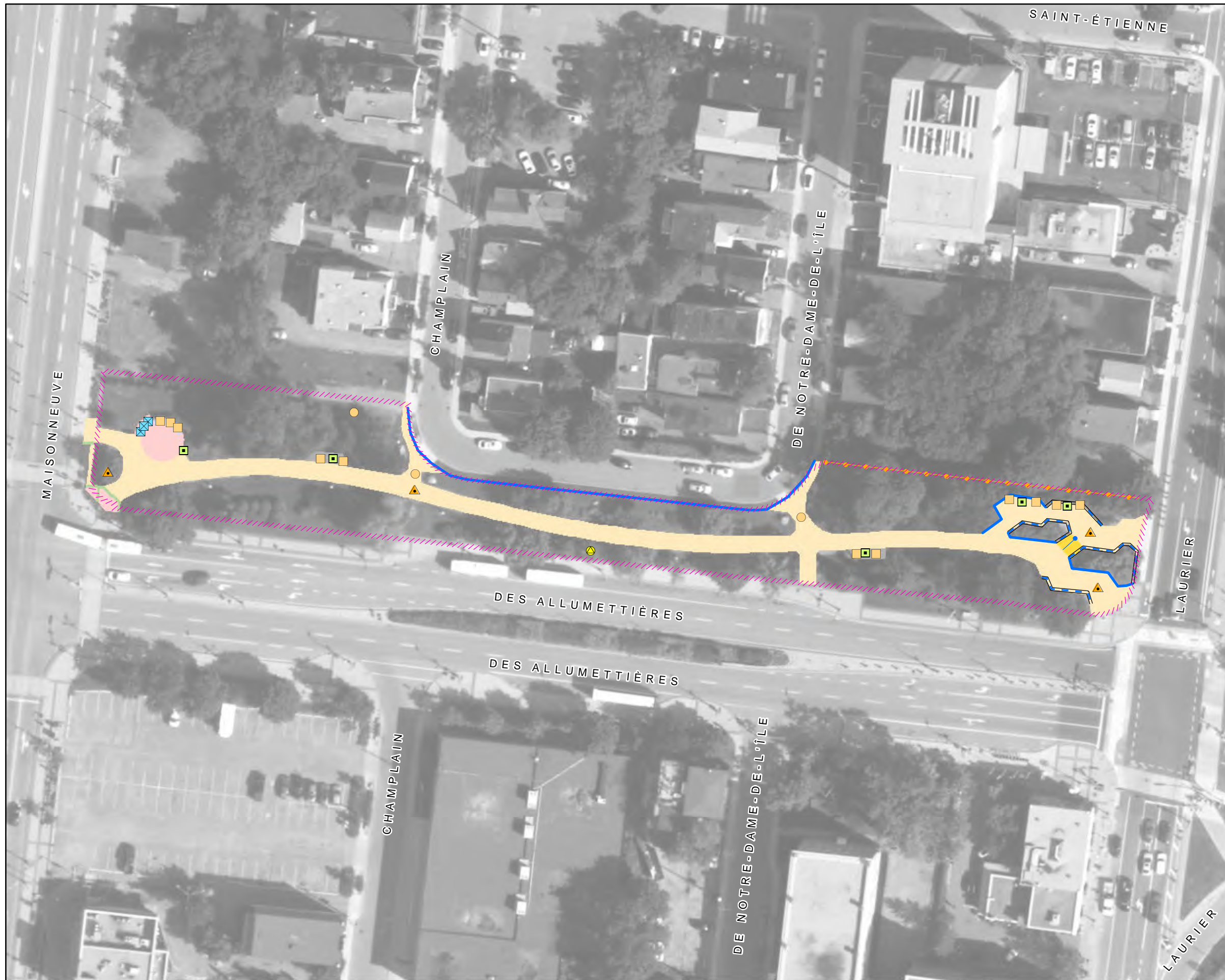




<b>Biens Civil / Civil Assets</b>		<b>10</b>	
<b>Parc du Sentier-de-l'Île - Laval / Sentier de l'Île Park - Laval</b>			
<b>Numéro de site (CCN) / NCC Site Number</b> <p style="text-align: center; font-size: 18pt;"><b>98813</b></p>	<b>Numéro de carte / Map Number</b> <p style="text-align: center; font-size: 18pt;"><b>2 of 3</b></p>	<b>Échelle / Scale:</b> <p style="text-align: center;">1:1,300</p> <div style="text-align: right;"> </div>	
19 Jun 2020			
<b>Biens civils / Fixtures</b> <ul style="list-style-type: none"> <li> Butoir / Bollard</li> <li> Barrière / Gate</li> <li> Trou d'homme / Manhole</li> <li> Grille d'arbre / Tree Grate</li> <li> Ponceau / Culvert</li> <li> Drain / Drain</li> </ul>	<b>Bords &amp; bordures / Curbs &amp; Edging</b> <ul style="list-style-type: none"> <li> Asphalte / Asphalt</li> <li> Béton / Concrete</li> <li> Granite / Granit</li> <li> Pierre / Stone</li> <li> Bois / Wood</li> <li> Divers / Miscellaneous</li> </ul>	<b>Mobilier / Furniture</b> <ul style="list-style-type: none"> <li> Seau à cendre / Ash Can</li> <li> Banc / Bench</li> <li> Support à bicyclettes / Bicycle Rack</li> <li> Mât de drapeau / Flag Pole</li> <li> Poubelle / Garbage Can</li> <li> Table à pique-nique / Picnic Table</li> <li> Biens culturels / Cultural Assets</li> </ul>	<b>Matériaux / Materials</b> <ul style="list-style-type: none"> <li> Asphalte / Asphalt</li> <li> Pavé / Cobblestone</li> <li> Béton / Concrete</li> <li> Terre / Earth</li> <li> Agrégat exposé / Exposed Aggregate</li> <li> Dalles / Flagstone</li> <li> Granite / Granit</li> <li> Gravier / Gravel</li> <li> Pavé autobloquant / Interlock</li> <li> Marble / Marbre</li> <li> Pavé de béton / Mega Paver</li> <li> Poussière de pierre / Stonedust</li> <li> Bois / Wood</li> <li> Divers / Miscellaneous</li> <li> Matériaux / Landscape Material</li> <li> Marches / Steps</li> </ul>
<b>Clôture / Fencing</b> <ul style="list-style-type: none"> <li> Métal / Metal</li> <li> Bois / Wood</li> <li> Divers / Miscellaneous</li> <li> Balustrade / Guard Rail</li> <li> Rampe d'escalier / Hand Rail</li> </ul>	<b>Murs / Walls</b> <ul style="list-style-type: none"> <li> Béton / Concrete</li> <li> Maçonnerie et fer / Masonry and Iron</li> <li> Béton et fer / Concrete and Iron</li> <li> Maçonnerie en pierre / Stone Masonry</li> <li> Divers / Miscellaneous</li> </ul>	<b>Limite du site / Site Limits</b> <ul style="list-style-type: none"> <li> Limite du site - Site Limits</li> </ul>	

**COMMISSION DE LA CAPITALE NATIONALE / NATIONAL CAPITAL COMMISSION**  
 Services géomatiques / Geomatics Services





<b>Biens Civil</b> <b>Civil Assets</b>	<b>10</b>	
<b>Parc du Sentier-de-l'Île - Maisonneuve</b> <b>Sentier de l'Île Park - Maisonneuve</b>		
<b>Numéro de site (CCN)</b> <b>NCC Site Number</b>	<b>Numéro de carte</b> <b>Map Number</b>	<b>Échelle</b> <b>Scale:</b>
<b>98813</b>	<b>3 of 3</b>	<b>1:800</b>

19 Jun 2020

<b>Biens civils</b> <b>Fixtures</b>	<b>Bords &amp; bordures</b> <b>Curbs &amp; Edging</b>
<ul style="list-style-type: none"> <li> Butoir</li> <li> Bollard</li> <li> Barrière</li> <li> Gate</li> <li> Trou d'homme</li> <li> Manhole</li> <li> Grille d'arbre</li> <li> Tree Grate</li> <li> Ponceau</li> <li> Culvert</li> <li> Drain</li> <li> Drain</li> </ul>	<ul style="list-style-type: none"> <li> Asphalte</li> <li> Asphalt</li> <li> Béton</li> <li> Concrete</li> <li> Granite</li> <li> Granite</li> <li> Pierre</li> <li> Stone</li> <li> Bois</li> <li> Wood</li> <li> Divers</li> <li> Miscellaneous</li> </ul>
<b>Mobilier</b> <b>Furniture</b>	<b>Matériaux</b> <b>Materials</b>
<ul style="list-style-type: none"> <li> Seau à cendre</li> <li> Ash Can</li> <li> Banc</li> <li> Bench</li> <li> Support à bicyclettes</li> <li> Bicycle Rack</li> <li> Mât de drapeau</li> <li> Flag Pole</li> <li> Poubelle</li> <li> Garbage Can</li> <li> Table à pique-nique</li> <li> Picnic Table</li> <li> Biens culturels</li> <li> Cultural Assets</li> </ul>	<ul style="list-style-type: none"> <li> Asphalte</li> <li> Asphalt</li> <li> Pavé</li> <li> Cobblestone</li> <li> Béton</li> <li> Concrete</li> <li> Terre</li> <li> Earth</li> <li> Agrégat exposé</li> <li> Exposed Aggregate</li> <li> Dalles</li> <li> Flagstone</li> <li> Granite</li> <li> Granite</li> <li> Gravier</li> <li> Gravel</li> <li> Pavé autobloquant</li> <li> Interlock</li> <li> Marbre</li> <li> Marble</li> <li> Pavé de béton</li> <li> Mega Paver</li> <li> Poussière de pierre</li> <li> Stonedust</li> <li> Bois</li> <li> Wood</li> <li> Divers</li> <li> Miscellaneous</li> <li> Matériaux</li> <li> Landscape Material</li> <li> Marches</li> <li> Steps</li> <li> Limite du site - Site Limits</li> </ul>
<b>Clôture</b> <b>Fencing</b>	
<ul style="list-style-type: none"> <li> Métal</li> <li> Metal</li> <li> Bois</li> <li> Wood</li> <li> Divers</li> <li> Miscellaneous</li> <li> Balustrade</li> <li> Guard Rail</li> <li> Rampe d'escalier</li> <li> Hand Rail</li> </ul>	
<b>Murs</b> <b>Walls</b>	
<ul style="list-style-type: none"> <li> Béton</li> <li> Concrete</li> <li> Maçonnerie et fer</li> <li> Masonry and Iron</li> <li> Béton et fer</li> <li> Concrete and Iron</li> <li> Maçonnerie en pierre</li> <li> Stone Masonry</li> <li> Divers</li> <li> Miscellaneous</li> </ul>	





<b>Numéro de site (CCN)</b> NCC Site Number	<b>Map Number</b> Numéro de carte	<b>Échelle</b> Scale:
<b>98813</b>	<b>1 of 3</b>	1:1,200



19 Jun 2020

- |                                                                                                                                                                                                                                                                                                                                                                                                                                                                                                                                                                                                                                                                                                                                                                               |                                                                                                                                                                                                                                                                                                                                                                                                                                                                                                                                                                                                                                                                                                                                                                                                                                                                                                          |
|-------------------------------------------------------------------------------------------------------------------------------------------------------------------------------------------------------------------------------------------------------------------------------------------------------------------------------------------------------------------------------------------------------------------------------------------------------------------------------------------------------------------------------------------------------------------------------------------------------------------------------------------------------------------------------------------------------------------------------------------------------------------------------|----------------------------------------------------------------------------------------------------------------------------------------------------------------------------------------------------------------------------------------------------------------------------------------------------------------------------------------------------------------------------------------------------------------------------------------------------------------------------------------------------------------------------------------------------------------------------------------------------------------------------------------------------------------------------------------------------------------------------------------------------------------------------------------------------------------------------------------------------------------------------------------------------------|
| <p><b>Boul. de la Confédération</b><br/>Confederation Blvd.</p> <ul style="list-style-type: none"> <li>● Éclairage de rue<br/>Street Light</li> <li>● Lampadaire de rue pour piétons<br/>Street Pedestrian Light</li> <li>● Lampadaire pour piétons<br/>Pedestrian Light</li> <li>● Feu de seuil<br/>Threshold Light</li> <li>● Parcours d'honneur<br/>Ceremonial Route</li> </ul> <p><b>Éclairage</b><br/>Lighting</p> <ul style="list-style-type: none"> <li>● Rue<br/>Street</li> <li>● Trottoir<br/>Sidewalk</li> <li>● Style parc urbain<br/>Core Park</li> <li>● Style parc urbain avec prise<br/>Core Park Light With Outlet</li> <li>● Projecteur<br/>Flood</li> <li>● Enfoui dans le sol<br/>Ground</li> <li>● Butoir avec lumière<br/>Bollard with Light</li> </ul> | <p><b>Autres items électrique</b><br/>Other Electrical Items</p> <ul style="list-style-type: none"> <li>⚡ Compteur électrique<br/>Electrical Meter</li> <li>⚡ Butoir électrique<br/>Power Bollard</li> <li>⚡ Kiosque électrique<br/>Electrical Kiosk</li> <li>⚡ Piédestal électrique<br/>Electrical Pedestal</li> <li>⚡ Poteau de ligne<br/>Utility Pole</li> <li>⚡ Base de poteau de ligne<br/>Utility Pole Base</li> <li>⚡ Prise de courant<br/>Electrical Outlet</li> <li>⚡ Trou d'accès<br/>Electrical Access Hole</li> <li>⚡ Transformateur<br/>Transformer</li> <li>⚡ Panneau de contrôle<br/>Control Panel</li> <li>⚡ Boîte de jonction<br/>Junction Box</li> </ul> <p><b>Installations électriques</b><br/>Electrical Lines</p> <ul style="list-style-type: none"> <li>— En surface<br/>Aboveground</li> <li>— Sous-terrains<br/>Underground</li> <li>— Limite du site<br/>Site Limit</li> </ul> |
|-------------------------------------------------------------------------------------------------------------------------------------------------------------------------------------------------------------------------------------------------------------------------------------------------------------------------------------------------------------------------------------------------------------------------------------------------------------------------------------------------------------------------------------------------------------------------------------------------------------------------------------------------------------------------------------------------------------------------------------------------------------------------------|----------------------------------------------------------------------------------------------------------------------------------------------------------------------------------------------------------------------------------------------------------------------------------------------------------------------------------------------------------------------------------------------------------------------------------------------------------------------------------------------------------------------------------------------------------------------------------------------------------------------------------------------------------------------------------------------------------------------------------------------------------------------------------------------------------------------------------------------------------------------------------------------------------|

*Le contracteur est responsable de tous les équipements et l'infrastructures électriques, y compris ceux situés à l'extérieur de la limite du site.*

*Contractor is responsible for all electrical equipment and infrastructure, including those located outside of site limit.*

*Toutes les données souterraines identifiées sur cette carte ont été vérifiées aussi précisément que possible; cependant, l'exactitude totale de ces renseignements ne peut être garantie. Effectuer des levés pour déterminer l'emplacement des services publics.*

*Any underground data shown on this map has been verified as accurately as possible, however, the complete accuracy of this information cannot be guaranteed. Conduct Utility Location surveys before conducting underground work.*









<b>Biens civils - Électrique</b> <b>Civil Assets - Electrical</b>		<b>10</b>
<b>Parc du Sentier-de-l'Île - Maisonneuve</b> <b>Sentier de l'Île Park - Maisonneuve</b>		
<b>Numéro de site (CCN)</b> <b>NCC Site Number</b>	<b>Map Number</b> <b>Numéro de carte</b>	<b>Échelle</b> <b>Scale:</b>
<b>98813</b>	<b>3 of 3</b>	<b>1:800</b>



19 Jun 2020

- |                                                                                                                                                                                                                                                                                                                                                                                                                                                                                                                                                                                                                                                                                                                                                                                             |                                                                                                                                                                                                                                                                                                                                                                                                                                                                                                                                                                                                                                                                                                                                                                                                                                                                                                                        |
|---------------------------------------------------------------------------------------------------------------------------------------------------------------------------------------------------------------------------------------------------------------------------------------------------------------------------------------------------------------------------------------------------------------------------------------------------------------------------------------------------------------------------------------------------------------------------------------------------------------------------------------------------------------------------------------------------------------------------------------------------------------------------------------------|------------------------------------------------------------------------------------------------------------------------------------------------------------------------------------------------------------------------------------------------------------------------------------------------------------------------------------------------------------------------------------------------------------------------------------------------------------------------------------------------------------------------------------------------------------------------------------------------------------------------------------------------------------------------------------------------------------------------------------------------------------------------------------------------------------------------------------------------------------------------------------------------------------------------|
| <p><b>Boul. de la Confédération</b><br/><b>Confederation Blvd.</b></p> <ul style="list-style-type: none"> <li>● Éclairage de rue<br/>Street Light</li> <li>● Lampadaire de rue pour piétons<br/>Street Pedestrian Light</li> <li>● Lampadaire pour piétons<br/>Pedestrian Light</li> <li>● Feu de seuil<br/>Threshold Light</li> <li>● Parcours d'honneur<br/>Ceremonial Route</li> </ul> <p><b>Éclairage</b><br/><b>Lighting</b></p> <ul style="list-style-type: none"> <li>● Rue<br/>Street</li> <li>● Trottoir<br/>Sidewalk</li> <li>● Style parc urbain<br/>Core Park</li> <li>● Style parc urbain avec prise<br/>Core Park Light With Outlet</li> <li>● Projecteur<br/>Flood</li> <li>● Enfoui dans le sol<br/>Ground</li> <li>● Butoir avec lumière<br/>Bollard with Light</li> </ul> | <p><b>Autres items électrique</b><br/><b>Other Electrical Items</b></p> <ul style="list-style-type: none"> <li>⚡ Compteur électrique<br/>Electrical Meter</li> <li>⚡ Butoir électrique<br/>Power Bollard</li> <li>⚡ Kiosque électrique<br/>Electrical Kiosk</li> <li>⚡ Piédestal électrique<br/>Electrical Pedestal</li> <li>⚡ Poteau de ligne<br/>Utility Pole</li> <li>⚡ Base de poteau de ligne<br/>Utility Pole Base</li> <li>⚡ Prise de courant<br/>Electrical Outlet</li> <li>⚡ Trou d'accès<br/>Electrical Access Hole</li> <li>⚡ Transformateur<br/>Transformer</li> <li>⚡ Panneau de contrôle<br/>Control Panel</li> <li>⚡ Boîte de jonction<br/>Junction Box</li> </ul> <p><b>Installations électriques</b><br/><b>Electrical Lines</b></p> <ul style="list-style-type: none"> <li>— En surface<br/>Aboveground</li> <li>— Sous-terrains<br/>Underground</li> <li>— Limite du site<br/>Site Limit</li> </ul> |
|---------------------------------------------------------------------------------------------------------------------------------------------------------------------------------------------------------------------------------------------------------------------------------------------------------------------------------------------------------------------------------------------------------------------------------------------------------------------------------------------------------------------------------------------------------------------------------------------------------------------------------------------------------------------------------------------------------------------------------------------------------------------------------------------|------------------------------------------------------------------------------------------------------------------------------------------------------------------------------------------------------------------------------------------------------------------------------------------------------------------------------------------------------------------------------------------------------------------------------------------------------------------------------------------------------------------------------------------------------------------------------------------------------------------------------------------------------------------------------------------------------------------------------------------------------------------------------------------------------------------------------------------------------------------------------------------------------------------------|

*Le contracteur est responsable de tous les équipements et l'infrastructures électriques, y compris ceux situés à l'extérieur de la limite du site.*

*Contractor is responsible for all electrical equipment and infrastructure, including those located outside of site limit.*

*Toutes les données souterraines identifiées sur cette carte ont été vérifiées aussi précisément que possible; cependant, l'exactitude totale de ces renseignements ne peut être garantie. Effectuer des levés pour déterminer l'emplacement des services publics.*

*Any underground data shown on this map has been verified as accurately as possible, however, the complete accuracy of this information cannot be guaranteed. Conduct Utility Location surveys before conducting underground work.*





Numéro de site (CCN) NCC Site Number	Numéro de carte Map Number	Échelle Scale: 1:1,200
98813	1 of 3	N ▲

19 Jun 2020

**Systèmes d'irrigation**  
Irrigation Systems

- Soupape de commande  
Control Valve
- Soupape quick-coupling  
Quick Coupling Valve
- Régulateur de débit de la  
conduite principale  
Main line water valve
- Soupapes divers  
Miscellaneous Valves
- Prise d'incendie  
Fire Hydrant
- Pompes divers  
Miscellaneous Pumps
- Robinet pour boyau  
Hose Faucet
- Tête d'arroseur  
Sprinkler Head

**Systèmes d'eau potable**  
Potable Water Systems

- Fontaine décorative  
Decorative Fountain
- Service principal d'eau  
Master Water Service
- Compteur d'eau  
Water Meter
- Conduit pour les arroseurs - eau potable  
Sprinkler Line - Potable
- Conduite d'eau potable  
Water Line - Potable

**Systèmes d'eau non potable**  
Non Potable Water Systems

- Conduits pour les arroseurs - Eau non potable  
Sprinkler Line - Non Potable
- Conduite d'eau non potable  
Water Line - Non Potable

**Réseaux d'eau résiduaire**  
Waste Water Systems

- Drain
- Conduite sanitaire  
Sanitary Line
- Égout pluvial  
Storm Line
- Limite du site  
Site Limits

Toutes les données souterraines identifiées sur cette carte ont été vérifiées aussi précisément que possible; cependant, l'exactitude totale de ces renseignements ne peut être garantie. Effectuer des levés pour déterminer l'emplacement des services publics.

Any underground data shown on this map has been verified as accurately as possible, however, the complete accuracy of this information cannot be guaranteed. Conduct Utility Location surveys before conducting underground work.

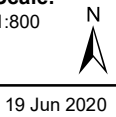








<b>Biens civils - Systèmes d'eau</b> <b>Civil Assets - Water Systems</b>		<b>10</b>
<b>Parc du Sentier-de-l'Île - Maisonneuve</b> <b>Sentier de l'Île Park - Maisonneuve</b>		
<b>Numéro de site (CCN)</b> <b>NCC Site Number</b>	<b>Numéro de carte</b> <b>Map Number</b>	<b>Échelle</b> <b>Scale:</b>
<b>98813</b>	<b>3 of 3</b>	<b>1:800</b>



**Systèmes d'irrigation**  
**Irrigation Systems**

- Soupape de commande  
Control Valve
- Soupape quick-coupling  
Quick Coupling Valve
- Régulateur de débit de la  
conduite principale  
Main line water valve
- Soupapes divers  
Miscellaneous Valves
- Prise d'incendie  
Fire Hydrant
- Pompes divers  
Miscellaneous Pumps
- Robinet pour boyau  
Hose Faucet
- Tête d'arroseur  
Sprinkler Head

**Systèmes d'eau potable**  
**Potable Water Systems**

- Fontaine décorative  
Decorative Fountain
- Service principal d'eau  
Master Water Service
- Compteur d'eau  
Water Meter
- Conduit pour les arroseurs - eau potable  
Sprinkler Line - Potable
- Conduite d'eau potable  
Water Line - Potable

**Systèmes d'eau non potable**  
**Non Potable Water Systems**

- Conduits pour les arroseurs - Eau non potable  
Sprinkler Line - Non Potable
- Conduite d'eau non potable  
Water Line - Non Potable

**Réseaux d'eau résiduaire**  
**Waste Water Systems**

- Drain
- Conduite sanitaire  
Sanitary Line
- Égout pluvial  
Storm Line
- Limite du site  
Site Limits

*Toutes les données souterraines identifiées sur cette carte ont été vérifiées aussi précisément que possible; cependant, l'exactitude totale de ces renseignements ne peut être garantie. Effectuer des levés pour déterminer l'emplacement des services publics.*

*Any underground data shown on this map has been verified as accurately as possible, however, the complete accuracy of this information cannot be guaranteed. Conduct Utility Location surveys before conducting underground work.*



## Site Feature Summary - Sommaire de Site

Map - Carte: 11

Site Name: Leamy Lake Park / Fournier Blvd.

Nom du site: Parc du Lac Leamy/Fournier Boul.

Site #: 98942

### 1. Landscape Features - Biens paysager

#### Forested turf - Gazon avec des arbres

Subtype Sous-type	Detail Détails	Count Nombre	Length (m) Longueur	Area (m2) Surface
Forested Class B Classe B (boisé)				2,706.0
Forested Class C Classe C (boisé)				12,345.7

#### Recreational Areas - Espace récréatif

Subtype Sous-type	Detail Détails	Count Nombre	Length (m) Longueur	Area (m2) Surface
Gym Structure Structure de jeux				9.0

#### Tree Stands - Peuplement d'arbres

Subtype Sous-type	Detail Détails	Count Nombre	Length (m) Longueur	Area (m2) Surface
Group of Trees Peuplement d'arbres				525,452.0

#### Turf - Gazon

Subtype Sous-type	Detail Détails	Count Nombre	Length (m) Longueur	Area (m2) Surface
Class B Classe B				44,975.8
Class C Classe C				111,284.9
Class N Classe N				804.1

### 2. Civil Features - Biens civil

#### Curbs & Edging - Bords & bordures

Subtype Sous-type	Detail Détails	Count Nombre	Length (m) Longueur	Area (m2) Surface
Curb Bordure	Concrete Béton		18.8	

#### Fencing - Clôture

Subtype Sous-type	Detail Détails	Count Nombre	Length (m) Longueur	Area (m2) Surface
Fence Clôture	Chain Link Clôture en chaîne		39.5	
Fence Clôture	Steel Acier		75.3	
Guard Rail Balustrade	Metal Métal		150.2	



## Fixtures - Biens civils

Subtype Sous-type	Detail Détails	Count Nombre	Length (m) Longueur	Area (m2) Surface
Bollard Butoir	Concrete Béton	5		
Bollard Butoir	Metal Métal	10		
Bollard Butoir	Rock Roche	26		
Bollard Butoir	Wood Bois	7		
Culvert Ponceau	Galvanized Galvanisé	7		
Culvert Ponceau	PVC CPV	2		
Culvert Ponceau	Unknown Inconnu	8		
Gate Barrière	Steel Acier	1		
Manhole Regard d'égout	Unknown Inconnu	14		

## Furniture - Mobilier

Subtype Sous-type	Detail Détails	Count Nombre	Length (m) Longueur	Area (m2) Surface
Bench Banc	Wood and Steel Bois & Acier	3		
Garbage Can Poubelle	Wood Bois	1		

## Material - Matériau

Subtype Sous-type	Detail Détails	Count Nombre	Length (m) Longueur	Area (m2) Surface
Driveway Voie d'accès	Asphalt Asphalte			387.4
Driveway Voie d'accès	Gravel Gravier			259.7
Driveway Voie d'accès	Stonedust Poussière de pierre			2,717.4
Embankment Talus	Rock Roche			244.8
Pathway Sentier	Asphalt Asphalte			6,580.6
Pathway Sentier	Stonedust Poussière de pierre			7,297.1
Roadway Chaussée	Gravel Gravier			36.8
Sidewalk Trottoir	Asphalt Asphalte			121.4
Sidewalk Trottoir	Concrete Béton			471.2

## 5. Snow & Ice Clearing Features - Biens de déneigement & déglçage



## Snow & Ice Clearing Areas - Espace de déneigement & déglçage

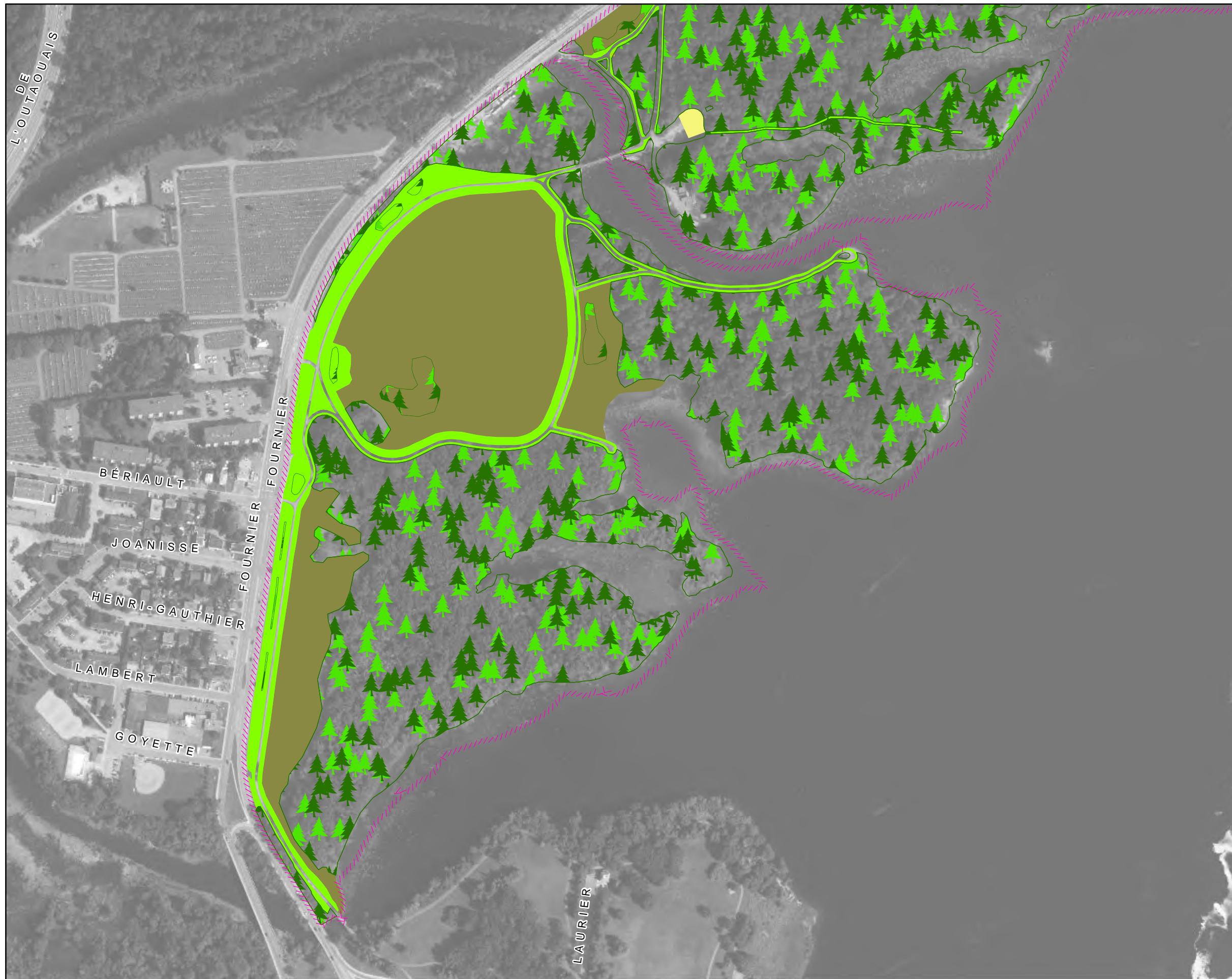
Subtype	Detail	Count	Length (m)	Area (m2)
Sous-type	Détails	Nombre	Longeur	Surface
Vehicle Access				598.1
Accès de véhiculaire				

### Disclaimer - Avisi de non-responsabilité

This document has been compiled to compliment the maintenance management contract maps and should be used as a guide only.

Ce document a été préparé pour compléter les cartes de contrat de gestion de l'entretien et devrait être utilisé à titre de guide seulement.





Numéro de site (CCN)  
NCC Site Number  
**98942**

Numéro de carte  
Map Number  
**1 of 2**

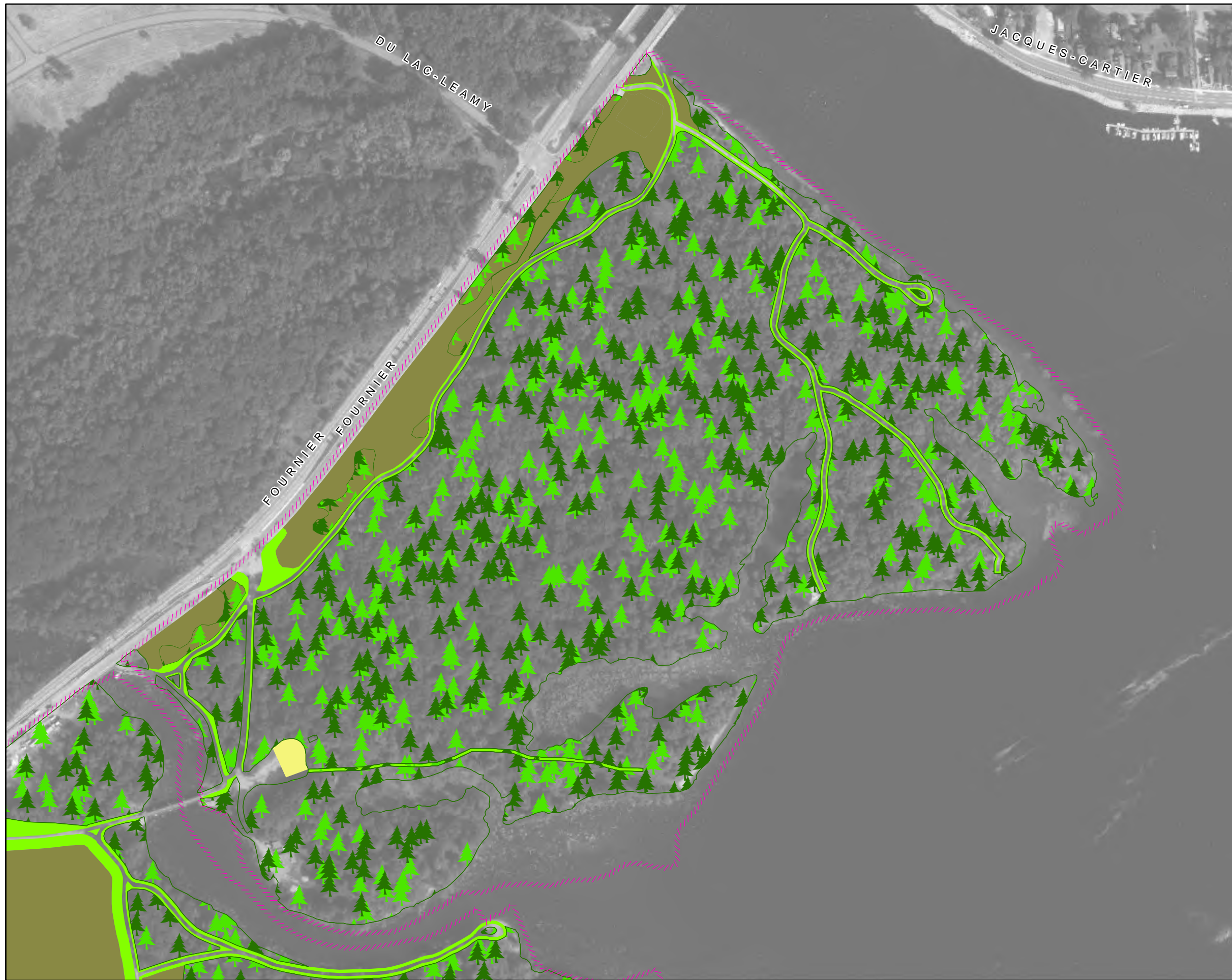
Échelle  
Scale:  
1:4,700



19 Jun 2020

- Arbre  
Tree
- Classe A  
Class A
- Classe B  
Class B
- Classe C  
Class C
- Classe N  
Class N
- Corridor coupe-feu - Firebreak  
Classe C - Class C
- Jardin  
Garden
- Massif d'arbustes  
Shrub Bed
- Fleurs sauvages  
Wild Flowers
- Espace récréatif  
Recreational Area
- Peuplement d'arbres  
Tree Stands
- - - Limites du site  
Site Limits





Numéro de site (CCN)  
NCC Site Number  
**98942**

Numéro de carte  
Map Number  
**2 of 2**

Échelle  
Scale:  
1:3,600



19 Jun 2020

- Arbre  
Tree
- Classe A  
Class A
- Classe B  
Class B
- Classe C  
Class C
- Classe N  
Class N
- Corridor coupe-feu - Firebreak  
Classe C - Class C
- Jardin  
Garden
- Massif d'arbustes  
Shrub Bed
- Fleurs sauvages  
Wild Flowers
- Espace récréatif  
Recreational Area
- Peuplement d'arbres  
Tree Stands
- Limites du site  
Site Limits







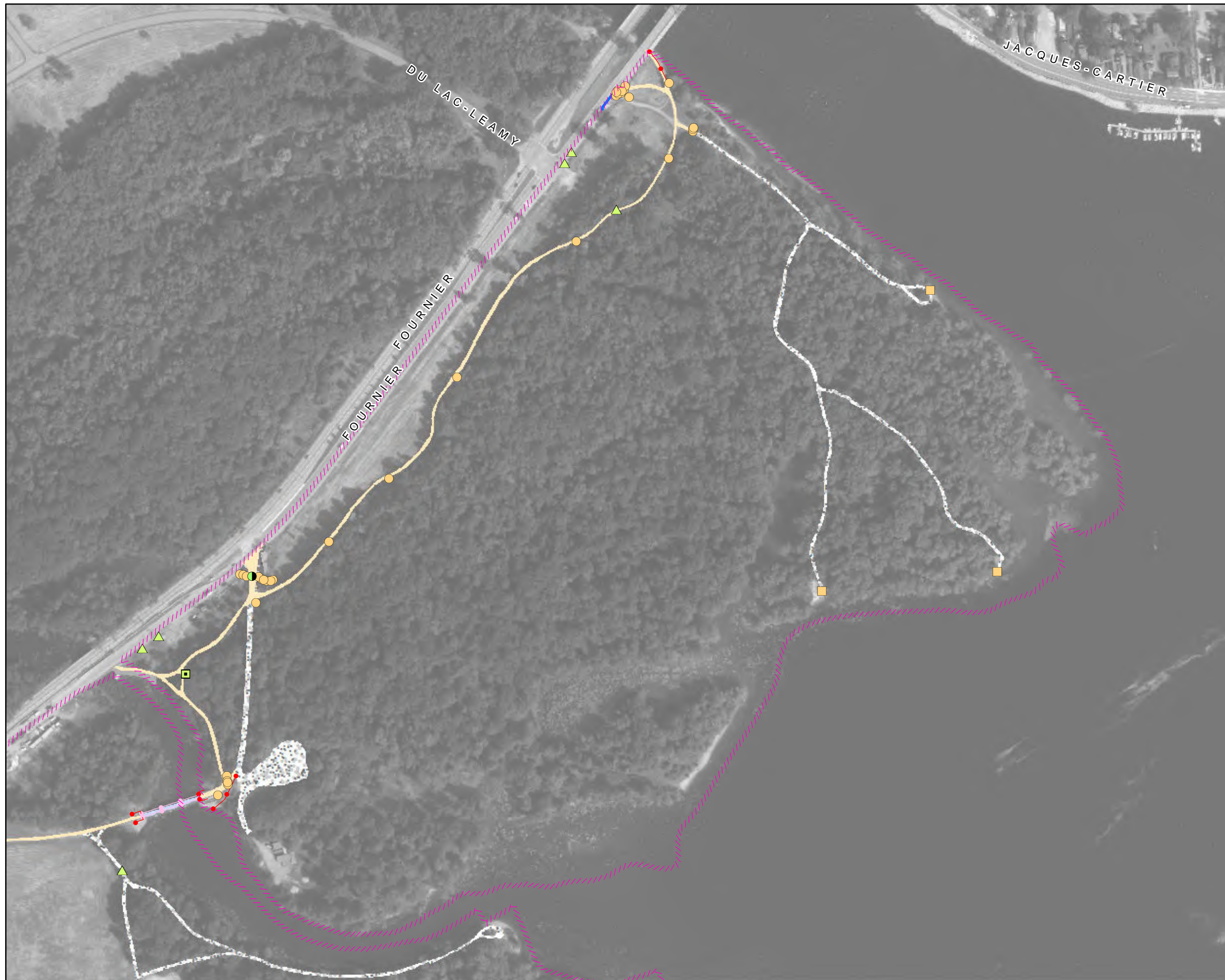
<b>Numéro de site (CCN)</b> NCC Site Number	<b>Numéro de carte</b> Map Number	<b>Échelle</b> Scale:
<b>98942</b>	<b>1 of 2</b>	1:4,700



19 Jun 2020

<p><b>Biens civils</b> <b>Fixtures</b></p> <ul style="list-style-type: none"> <li> Butoir</li> <li> Bollard</li> <li> Barrière</li> <li> Gate</li> <li> Trou d'homme</li> <li> Manhole</li> <li> Grille d'arbre</li> <li> Tree Grate</li> <li> Ponceau</li> <li> Culvert</li> <li> Drain</li> <li> Drain</li> </ul> <p><b>Mobilier</b> <b>Furniture</b></p> <ul style="list-style-type: none"> <li> Seau à cendre</li> <li> Ash Can</li> <li> Banc</li> <li> Bench</li> <li> Support à bicyclettes</li> <li> Bicycle Rack</li> <li> Mât de drapeau</li> <li> Flag Pole</li> <li> Poubelle</li> <li> Garbage Can</li> <li> Table à pique-nique</li> <li> Picnic Table</li> <li> Biens culturels</li> <li> Cultural Assets</li> </ul> <p><b>Clôture</b> <b>Fencing</b></p> <ul style="list-style-type: none"> <li> Métal</li> <li> Metal</li> <li> Bois</li> <li> Wood</li> <li> Divers</li> <li> Miscellaneous</li> <li> Balustrade</li> <li> Guard Rail</li> <li> Rampe d'escalier</li> <li> Hand Rail</li> </ul> <p><b>Murs</b> <b>Walls</b></p> <ul style="list-style-type: none"> <li> Béton</li> <li> Concrete</li> <li> Maçonnerie et fer</li> <li> Masonry and Iron</li> <li> Béton et fer</li> <li> Concrete and Iron</li> <li> Maçonnerie en pierre</li> <li> Stone Masonry</li> <li> Divers</li> <li> Miscellaneous</li> </ul>	<p><b>Bords &amp; bordures</b> <b>Curbs &amp; Edging</b></p> <ul style="list-style-type: none"> <li> Asphalte</li> <li> Asphalt</li> <li> Béton</li> <li> Concrete</li> <li> Granite</li> <li> Granit</li> <li> Pierre</li> <li> Stone</li> <li> Bois</li> <li> Wood</li> <li> Divers</li> <li> Miscellaneous</li> </ul> <p><b>Matériaux</b> <b>Materials</b></p> <ul style="list-style-type: none"> <li> Asphalte</li> <li> Asphalt</li> <li> Pavé</li> <li> Cobblestone</li> <li> Béton</li> <li> Concrete</li> <li> Terre</li> <li> Earth</li> <li> Agrégat exposé</li> <li> Exposed Aggregate</li> <li> Dalles</li> <li> Flagstone</li> <li> Granite</li> <li> Granit</li> <li> Gravier</li> <li> Gravel</li> <li> Pavé autobloquant</li> <li> Interlock</li> <li> Marbre</li> <li> Marble</li> <li> Pavé de béton</li> <li> Mega Paver</li> <li> Poussière de pierre</li> <li> Stonedust</li> <li> Bois</li> <li> Wood</li> <li> Divers</li> <li> Miscellaneous</li> <li> Matériaux Landscape Material</li> <li> Marches</li> <li> Steps</li> </ul> <p> Limite du site - Site Limits</p>
---------------------------------------------------------------------------------------------------------------------------------------------------------------------------------------------------------------------------------------------------------------------------------------------------------------------------------------------------------------------------------------------------------------------------------------------------------------------------------------------------------------------------------------------------------------------------------------------------------------------------------------------------------------------------------------------------------------------------------------------------------------------------------------------------------------------------------------------------------------------------------------------------------------------------------------------------------------------------------------------------------------------------------------------------------------------------------------------------------------------------------------------------------------------------------------------------------------------------------------------------------------------------------------------------------------------------------------------------------	-------------------------------------------------------------------------------------------------------------------------------------------------------------------------------------------------------------------------------------------------------------------------------------------------------------------------------------------------------------------------------------------------------------------------------------------------------------------------------------------------------------------------------------------------------------------------------------------------------------------------------------------------------------------------------------------------------------------------------------------------------------------------------------------------------------------------------------------------------------------------------------------------------------------------------------------------------------------------------------------------------------------------------------------------------------------------------------------------------





<b>Biens Civil</b> <b>Civil Assets</b>		<b>11</b>
<b>Parc du Lac Leamy-Fournier Boul. - Nord</b> <b>Leamy Lake Park-Fournier Blvd. - North</b>		
<b>Numéro de site (CCN)</b> <b>NCC Site Number</b>	<b>Numéro de carte</b> <b>Map Number</b>	<b>Échelle</b> <b>Scale:</b>
<b>98942</b>	<b>2 of 2</b>	<b>1:3,600</b>
		N ↑
19 Jun 2020		


<b>Biens civils</b>	<b>Bords &amp; bordures</b>
<b>Fixtures</b>	<b>Curbs &amp; Edging</b>
<ul style="list-style-type: none"> <li> Butoir</li> <li> Bollard</li> <li> Barrière</li> <li> Gate</li> <li> Trou d'homme</li> <li> Manhole</li> <li> Grille d'arbre</li> <li> Tree Grate</li> <li> Ponceau</li> <li> Culvert</li> <li> Drain</li> <li> Drain</li> </ul>	<ul style="list-style-type: none"> <li> Asphalt</li> <li> Asphalt</li> <li> Béton</li> <li> Concrete</li> <li> Granite</li> <li> Granit</li> <li> Pierre</li> <li> Stone</li> <li> Bois</li> <li> Wood</li> <li> Divers</li> <li> Miscellaneous</li> </ul>
<b>Mobilier</b>	<b>Matériaux</b>
<b>Furniture</b>	<b>Materials</b>
<ul style="list-style-type: none"> <li> Seau à cendre</li> <li> Ash Can</li> <li> Banc</li> <li> Bench</li> <li> Support à bicyclettes</li> <li> Bicycle Rack</li> <li> Mât de drapeau</li> <li> Flag Pole</li> <li> Poubelle</li> <li> Garbage Can</li> <li> Table à pique-nique</li> <li> Picnic Table</li> <li> Biens culturels</li> <li> Cultural Assets</li> </ul>	<ul style="list-style-type: none"> <li> Asphalt</li> <li> Asphalt</li> <li> Pavé</li> <li> Cobblestone</li> <li> Béton</li> <li> Concrete</li> <li> Terre</li> <li> Earth</li> <li> Agrégat exposé</li> <li> Exposed Aggregate</li> <li> Dalles</li> <li> Flagstone</li> <li> Granite</li> <li> Granit</li> <li> Gravier</li> <li> Gravel</li> <li> Pavé autobloquant</li> <li> Interlock</li> <li> Marble</li> <li> Marble</li> <li> Pavé de béton</li> <li> Mega Paver</li> <li> Poussière de pierre</li> <li> Stonedust</li> <li> Bois</li> <li> Wood</li> <li> Divers</li> <li> Miscellaneous</li> <li> Matériaux</li> <li> Landscape Material</li> <li> Marches</li> <li> Steps</li> <li> Limite du site - Site Limits</li> </ul>
<b>Clôture</b>	
<b>Fencing</b>	
<ul style="list-style-type: none"> <li> Métal</li> <li> Metal</li> <li> Bois</li> <li> Wood</li> <li> Divers</li> <li> Miscellaneous</li> <li> Balustrade</li> <li> Guard Rail</li> <li> Rampe d'escalier</li> <li> Hand Rail</li> </ul>	
<b>Murs</b>	
<b>Walls</b>	
<ul style="list-style-type: none"> <li> Béton</li> <li> Concrete</li> <li> Maçonnerie et fer</li> <li> Masonry and Iron</li> <li> Béton et fer</li> <li> Concrete and Iron</li> <li> Maçonnerie en pierre</li> <li> Stone Masonry</li> <li> Divers</li> <li> Miscellaneous</li> </ul>	

**COMMISSION DE LA CAPITALE NATIONALE**  
**NATIONAL CAPITAL COMMISSION**

**Services géomatiques / Geomatics Services**





**Déneigement & déglçage  
Snow & Ice Control**

**11**

**Parc du Lac Leamy-Fournier Boul. - Nord  
Leamy Lake Park-Fournier Blvd. - North**

















**Numéro de site (CCN)  
NCC Site Number**  
**98942**

**Numéro de carte  
Map Number**  
**2 of 2**

**Échelle  
Scale:**  
1:3,600



19 Jun 2020

-  Aribus  
Bus Shelter
-  Corridor d'entrée  
Doorway
-  Service mécanique  
Mechanical Utility
-  Mât à drapeau  
Flagpole
-  Prise d'incendie  
Fire Hydrant
-  Service d'urgence  
Emergency Service
-  Distributrice de billets  
de stationnement  
Pay Parking Kiosk
-  Stationnement accès universel  
Universal Access Parking
-  Information Kiosk (Column)  
Kiosque d'infomation (colonne)
-  Clôture à neige  
Snow Fence
-  Routes et aires de stationnement  
Roadways and Parking Lots
-  Trottoirs et accès aux bâtiments  
Sidewalks and Building Access
-  Remisage de neige temporaire  
Temporary Snow Storage
-  Dépôt temporaire de neige  
Temporary Snow Dump
-  Aucun déversement de neige  
No Snow Dumping
-  Limite du site  
Site Limits



## Site Feature Summary - Sommaire de Site

Map - Carte: 12

Site Name: Jacques-Cartier Park North

Nom du site: Parc Jacques-Cartier Nord

Site #: 339685

### 1. Landscape Features - Biens paysager

#### Forested turf - Gazon avec des arbres

Subtype Sous-type	Detail Détails	Count Nombre	Length (m) Longueur	Area (m2) Surface
Forested Class B Classe B (boisé)				6,450.6
Forested Class C Classe C (boisé)				8,540.7

#### Other Green Spaces - D'autres espaces verts

Subtype Sous-type	Detail Détails	Count Nombre	Length (m) Longueur	Area (m2) Surface
Annual Annuel				115.4
Perennial Vivace				27.6
Shrub Bed Massif d'arbustes				1,869.6

#### Tree Stands - Peuplement d'arbres

Subtype Sous-type	Detail Détails	Count Nombre	Length (m) Longueur	Area (m2) Surface
Group of Trees Peuplement d'arbres				12,714.1

#### Turf - Gazon

Subtype Sous-type	Detail Détails	Count Nombre	Length (m) Longueur	Area (m2) Surface
Class B Classe B				109,229.9
Class C Classe C				2,154.5
Class N Classe N				11,357.9

### 2. Civil Features - Biens civil

#### Curbs & Edging - Bords & bordures

Subtype Sous-type	Detail Détails	Count Nombre	Length (m) Longueur	Area (m2) Surface
Curb Bordure	Concrete Béton		1,068.3	
Curb Bordure	Stone Pierre		8.2	

#### Fencing - Clôture

Subtype Sous-type	Detail Détails	Count Nombre	Length (m) Longueur	Area (m2) Surface
----------------------	-------------------	-----------------	------------------------	----------------------



Fence Clôture	Chain Link Clôture en chaîne	309.3
Guard Rail Balustrade	Metal Métal	49.4
Railing Balustrade	Metal Métal	49.2
Railing Balustrade	Steel Acier	30.9

## Fixtures - Biens civils

Subtype Sous-type	Detail Détails	Count Nombre	Length (m) Longueur	Area (m2) Surface
Bollard Butoir	Concrete Béton	26		
Bollard Butoir	Rock Roche	39		
Bollard Butoir	Steel Acier	10		
Bollard Butoir	Unknown Inconnu	2		
Culvert Ponceau	Unknown Inconnu	2		
Gate Barrière	Steel Acier	2		
Manhole Regard d'égout	Metal Métal	1		
Manhole Regard d'égout	Unknown Inconnu	16		

## Furniture - Mobilier

Subtype Sous-type	Detail Détails	Count Nombre	Length (m) Longueur	Area (m2) Surface
Bench Banc	Wood and Concrete Bois & béton	9		
Bike Rack Support à bicyclette	Unknown Inconnu	2		
Garbage Can Poubelle	Unknown Inconnu	5		
Garbage Can Poubelle	Wood Bois	5		
Garbage Can Poubelle	Wood and Steel Bois & Acier	1		
Picnic Table Table de pique-nique	Wood Bois	3		

## Material - Matériau

Subtype Sous-type	Detail Détails	Count Nombre	Length (m) Longueur	Area (m2) Surface
Decorative Hard Surface Revêtement décoratif	Asphalt Asphalte			75.8
Decorative Hard Surface Revêtement décoratif	Stone Pierre			10.6
Furniture Pad Base pour mobilier	Concrete Béton			7.4



Parking Stationnement	Asphalt Asphalte	2,108.5
Parking Stationnement	Gravel Gravier	3,596.7
Pathway Sentier	Asphalt Asphalte	6,047.6
Pedestrian Ramp Rampe piétonnier	Asphalt Asphalte	5.3
Roadway Chaussée	Asphalt Asphalte	2,486.7
Sidewalk Trottoir	Concrete Béton	341.0
Vehicle Ramp Rampe véhiculaires	Asphalt Asphalte	9.2

### Steps - Marches

Subtype Sous-type	Detail Détails	Count Nombre	Length (m) Longueur	Area (m2) Surface
Steps Marches	Steel Acier			24.1

## 3. Electrical Features - Biens électrique

### Electrical Lines - Installation électriques

Subtype Sous-type	Detail Détails	Count Nombre	Length (m) Longueur	Area (m2) Surface
Underground Cable Câble sous-terrains			649.9	

### Lighting - Éclairage

Subtype Sous-type	Detail Détails	Count Nombre	Length (m) Longueur	Area (m2) Surface
Area Light Lampadaire		1		
Flood Light Projecteur		2		
Sidewalk / Pathway Light Éclairage de trottoir/sentier		6		
Street Light Éclairage de rue		7		

### Other Electrical Items - Autre items électrique

Subtype Sous-type	Detail Détails	Count Nombre	Length (m) Longueur	Area (m2) Surface
Electrical Kiosk Kiosk électrique		1		
Electrical Meter Compteur électrique		1		
Electrical Outlet Prise de courant		3		
Hydro Pole Poteau de ligne de transmission		4		
Junction Box Boîte de junction		3		

## 4. Water Features - Biens d'eau

## Irrigation systems - Systèmes d'irrigation

Subtype Sous-type	Detail Détails	Count Nombre	Length (m) Longueur	Area (m2) Surface
Quick Coupling Valve Soupape de raccord rapide			3	
Water (Hose) Faucet Robinet pour boyau		1		

## Non-Potable Water Systems - Systèmes d'eau non-potable

Subtype Sous-type	Detail Détails	Count Nombre	Length (m) Longueur	Area (m2) Surface
Sanitary Line Conduits pour les gicleurs			118.2	

## Potable water systems - Systèmes d'eau potable

Subtype Sous-type	Detail Détails	Count Nombre	Length (m) Longueur	Area (m2) Surface
Drinking Fountain Fontaine d'eau potable		1		

## 5. Snow & Ice Clearing Features - Biens de déneigement & déglçage

### Snow & Ice Clearing Areas - Espace de déneigement & déglçage

Subtype Sous-type	Detail Détails	Count Nombre	Length (m) Longueur	Area (m2) Surface
Pedestrian Access Accès piétonnier				762.2
Vehicle Access Accès de véhiculaire				1,444.9

### Snow & Ice Clearing Lines - Lignes de déneigement & déglçage

Subtype Sous-type	Detail Détails	Count Nombre	Length (m) Longueur	Area (m2) Surface
Winter Use Snow Fence Clôture à neige			26.2	

### Snow & Ice Clearing Points - Points de déneigement & déglçage

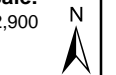
Subtype Sous-type	Detail Détails	Count Nombre	Length (m) Longueur	Area (m2) Surface
Fire Hydrant Access Borne-fontaine		1		

## Disclaimer - Avisi de non-responsabilité

This document has been compiled to compliment the maintenance management contract maps and should be used as a guide only.

Ce document a été préparé pour compléter les cartes de contrat de gestion de l'entretien et devrait être utilisé à titre de guide seulement.





19 Jun 2020



- Arbre  
Tree
- Classe A  
Class A
- Classe B  
Class B
- Classe C  
Class C
- Classe N  
Class N
- Corridor coupe-feu - Firebreak  
Classe C - Class C
- Jardin  
Garden
- Massif d'arbustes  
Shrub Bed
- Fleurs sauvages  
Wild Flowers
- Espace récréatif  
Recreational Area
- Peuplement d'arbres  
Tree Stands
- Limites du site  
Site Limits







**Biens civils**  
**Fixtures**

- Butoir
- Bollard
- Barrière
- Gate
- Trou d'homme
- Manhole
- Grille d'arbre
- Tree Grate
- Ponceau
- Culvert
- Drain
- Drain

**Bords & bordures**  
**Curbs & Edging**

- Asphalte
- Asphalt
- Béton
- Concrete
- Granite
- Granit
- Pierre
- Stone
- Bois
- Wood
- Divers
- Miscellaneous

**Mobilier**  
**Furniture**

- Seau à cendre
- Ash Can
- Banc
- Bench
- Support à bicyclettes
- Bicycle Rack
- Mât de drapeau
- Flag Pole
- Poubelle
- Garbage Can
- Table à pique-nique
- Picnic Table
- Biens culturels
- Cultural Assets

**Matériaux**  
**Materials**

- Asphalte
- Asphalt
- Pavé
- Cobblestone
- Béton
- Concrete
- Terre
- Earth
- Agrégat exposé
- Exposed Aggregate
- Dalles
- Flagstone
- Granite
- Granit
- Gravier
- Gravel
- Pavé autobloquant
- Interlock
- Marbre
- Marble
- Pavé de béton
- Mega Paver
- Poussière de pierre
- Stonedust
- Bois
- Wood
- Divers
- Miscellaneous
- Matériaux
- Landscape Material
- Marches
- Steps
- Limite du site - Site Limits

**Clôture**  
**Fencing**

- Métal
- Metal
- Bois
- Wood
- Divers
- Miscellaneous
- Balustrade
- Guard Rail
- Rampe d'escalier
- Hand Rail

**Murs**  
**Walls**

- Béton
- Concrete
- Maçonnerie et fer
- Masonry and Iron
- Béton et fer
- Concrete and Iron
- Maçonnerie en pierre
- Stone Masonry
- Divers
- Miscellaneous





**Boul. de la Confédération  
Confederation Blvd.**

- Éclairage de rue  
Street Light
- Lampadaire de rue pour piétons  
Street Pedestrian Light
- Lampadaire pour piétons  
Pedestrian Light
- Feu de seuil  
Threshold Light
- Parcours d'honneur  
Ceremonial Route

**Éclairage  
Lighting**

- Rue  
Street
- Trottoir  
Sidewalk
- Style parc urbain  
Core Park
- Style parc urbain avec prise  
Core Park Light With Outlet
- Projecteur  
Flood
- Enfouï dans le sol  
Ground
- Butoir avec lumière  
Bollard with Light

**Autres items électrique  
Other Electrical Items**

- ⚡ Compteur électrique  
Electrical Meter
- ⚡ Butoir électrique  
Power Bollard
- ⚡ Kiosque électrique  
Electrical Kiosk
- ⚡ Piédestal électrique  
Electrical Pedestal
- ⚡ Poteau de ligne  
Utility Pole
- ⚡ Base de poteau de ligne  
Utility Pole Base
- ⚡ Prise de courant  
Electrical Outlet
- ⚡ Trou d'accès  
Electrical Access Hole
- ⚡ Transformateur  
Transformer
- ⚡ Panneau de contrôle  
Control Panel
- ⚡ Boîte de jonction  
Junction Box

**Installations électriques  
Electrical Lines**

- En surface  
Aboveground
- Sous-terrains  
Underground
- Limite du site  
Site Limit

Le contracteur est responsable de tous les équipements et l'infrastructures électriques, y compris ceux situés à l'extérieur de la limite du site.

Contractor is responsible for all electrical equipment and infrastructure, including those located outside of site limit.

Toutes les données souterraines identifiées sur cette carte ont été vérifiées aussi précisément que possible; cependant, l'exactitude totale de ces renseignements ne peut être garantie. Effectuer des levés pour déterminer l'emplacement des services publics.

Any underground data shown on this map has been verified as accurately as possible, however, the complete accuracy of this information cannot be guaranteed. Conduct Utility Location surveys before conducting underground work.



Numéro de site (CCN) NCC Site Number	Numéro de carte Map Number	Échelle Scale: 1:2,900
339685	1 of 1	N 19 Jun 2020



**Systèmes d'irrigation**  
Irrigation Systems

- Soupape de commande  
Control Valve
- Soupape quick-coupling  
Quick Coupling Valve
- Régulateur de débit de la  
conduite principale  
Main line water valve
- Soupapes divers  
Miscellaneous Valves
- Prise d'incendie  
Fire Hydrant
- Pompes divers  
Miscellaneous Pumps
- Robinet pour boyau  
Hose Faucet
- Tête d'arroseur  
Sprinkler Head

**Systèmes d'eau potable**  
Potable Water Systems

- Fontaine décorative  
Decorative Fountain
- Service principal d'eau  
Master Water Service
- Compteur d'eau  
Water Meter
- Conduit pour les arroseurs - eau potable  
Sprinkler Line - Potable
- Conduite d'eau potable  
Water Line - Potable

**Systèmes d'eau non potable**  
Non Potable Water Systems

- Conduits pour les arroseurs - Eau non potable  
Sprinkler Line - Non Potable
- Conduite d'eau non potable  
Water Line - Non Potable

**Réseaux d'eau résiduaire**  
Waste Water Systems

- Drain  
Drain
- Conduite sanitaire  
Sanitary Line
- Égout pluvial  
Storm Line
- Limite du site  
Site Limits

Toutes les données souterraines identifiées sur cette carte ont été vérifiées aussi précisément que possible; cependant, l'exactitude totale de ces renseignements ne peut être garantie. Effectuer des levés pour déterminer l'emplacement des services publics.

















Any underground data shown on this map has been verified as accurately as possible, however, the complete accuracy of this information cannot be guaranteed. Conduct Utility Location surveys before conducting underground work.





Numéro de site (CCN) NCC Site Number	Numéro de carte Map Number	Échelle Scale: 1:2,900
339685	1 of 1	N

19 Jun 2020

-  Atribus  
Bus Shelter
-  Corridor d'entrée  
Doorway
-  Service mécanique  
Mechanical Utility
-  Mât à drapeau  
Flagpole
-  Prise d'incendie  
Fire Hydrant
-  Service d'urgence  
Emergency Service
-  Distributrice de billets  
de stationnement  
Pay Parking Kiosk
-  Stationnement accès universel  
Universal Access Parking
-  Information Kiosk (Column)  
Kiosque d'infomation (colonne)
-  Clôture à neige  
Snow Fence
-  Routes et aires de stationnement  
Roadways and Parking Lots
-  Trottoirs et accès aux bâtiments  
Sidewalks and Building Access
-  Remisage de neige temporaire  
Temporary Snow Storage
-  Dépôt temporaire de neige  
Temporary Snow Dump
-  Aucun déversement de neige  
No Snow Dumping
-  Limite du site  
Site Limits

## Site Feature Summary - Sommaire de Site

Map - Carte: 13

Site Name: Jacques-Cartier Park South

Nom du site: Parc Jacques-Cartier Sud

Site #: 98734

### 1. Landscape Features - Biens paysager

#### Other Green Spaces - D'autres espaces verts

Subtype Sous-type	Detail Détails	Count Nombre	Length (m) Longeur	Area (m2) Surface
Annual Annuel				689.3
Mixed Varié				255.3
Perennial Vivace				39.5
Shrub Bed Massif d'arbustes				3,602.1

#### Tree Stands - Peuplement d'arbres

Subtype Sous-type	Detail Détails	Count Nombre	Length (m) Longeur	Area (m2) Surface
Group of Trees Peuplement d'arbres				14,375.1

#### Turf - Gazon

Subtype Sous-type	Detail Détails	Count Nombre	Length (m) Longeur	Area (m2) Surface
Class B Classe B				53,874.1
Class C Classe C				3,469.1

### 2. Civil Features - Biens civil

#### Cultural Assets - Biens culturel

Subtype Sous-type	Detail Détails	Count Nombre	Length (m) Longeur	Area (m2) Surface
Cultural Asset Bien Culturel		11		

#### Curbs & Edging - Bords & bordures

Subtype Sous-type	Detail Détails	Count Nombre	Length (m) Longeur	Area (m2) Surface
Curb Bordure	Concrete Béton		1,585.1	
Curb Bordure	Granite Granit		43.6	
Decorative Edging Bordure décorative	Concrete Béton		21.7	

#### Fencing - Clôture

Subtype Sous-type	Detail Détails	Count Nombre	Length (m) Longeur	Area (m2) Surface
----------------------	-------------------	-----------------	-----------------------	----------------------



Fence Clôture	Chain Link Clôture en chaîne	100.7
Railing Balustrade	Metal Métal	612.5
Railing Balustrade	Steel Acier	12.0

## Fixtures - Biens civils

Subtype Sous-type	Detail Détails	Count Nombre	Length (m) Longueur	Area (m2) Surface
Culvert Ponceau	Unknown Inconnu	6		
Gate Barrière	Unknown Inconnu	1		
Manhole Regard d'égout	Metal Métal	2		
Manhole Regard d'égout	Unknown Inconnu	53		

## Furniture - Mobilier

Subtype Sous-type	Detail Détails	Count Nombre	Length (m) Longueur	Area (m2) Surface
Bench Banc	Wood and Concrete Bois & béton	18		
Bench Banc	Wood and Steel Bois & Acier	3		
Bike Rack Support à bicyclette	Metal Métal	1		
Flag Pole Mât de drapeau	Steel Acier	14		
Garbage Can Poubelle	Metal Métal	2		
Garbage Can Poubelle	Wood Bois	3		

## Material - Matériau

Subtype Sous-type	Detail Détails	Count Nombre	Length (m) Longueur	Area (m2) Surface
Courtyard Cour	Concrete Béton			267.8
Decorative Hard Surface Revêtement décoratif	Concrete Béton			412.2
Decorative Hard Surface Revêtement décoratif	Granite Granit			76.7
Decorative Hard Surface Revêtement décoratif	Gravel Gravier			156.7
Decorative Hard Surface Revêtement décoratif	Stone Pierre			12.9
Decorative Hard Surface Revêtement décoratif	Unknown Inconnu			12.8
Driveway Voie d'accès	Asphalt Asphalte			1,047.5
Driveway Voie d'accès	Granite Pavers Pavé en granite			11.3

Driveway Voie d'accès	Interlock Pavé uni	43.2
Furniture Pad Base pour mobilier	Concrete Béton	35.6
Parking Stationnement	Asphalt Asphalte	8,448.5
Pathway Sentier	Asphalt Asphalte	3,510.9
Pathway Sentier	Gravel Gravier	60.2
Pathway Sentier	Wood Bois	1,120.6
Pedestrian Ramp Rampe piétonnier	Concrete Béton	74.1
Platform Surface élevée	Concrete Béton	8.5
Platform Surface élevée	Flagstone Dalle	1.9
Platform Surface élevée	Unknown Inconnu	3.0
Platform Surface élevée	Wood Bois	101.4
Roadway Chaussée	Asphalt Asphalte	898.6
Sidewalk Trottoir	Asphalt Asphalte	415.9
Sidewalk Trottoir	Concrete Béton	1,162.1
Sidewalk Trottoir	Concrete Mega Paver Béton	284.8
Sidewalk Trottoir	Granite fGranit	32.4

## Steps - Marches

Subtype Sous-type	Detail Détails	Count Nombre	Length (m) Longueur	Area (m2) Surface
Steps Marches	Concrete Béton			119.4

## Walls - Murs

Subtype Sous-type	Detail Détails	Count Nombre	Length (m) Longueur	Area (m2) Surface
Decorative/Stand alone Mur décoratif	Concrete Béton		35.5	
Retaining Mur de soutènement	Concrete Béton		84.4	
Structural Mur porteur	Concrete Béton		91.7	

## 3. Electrical Features - Biens électrique

### Electrical Lines - Installation électriques

Subtype Sous-type	Detail Détails	Count Nombre	Length (m) Longueur	Area (m2) Surface
----------------------	-------------------	-----------------	------------------------	----------------------



Overhead Cable Cable aérien	982.7
Underground Cable Câble sous-terrains	4,188.9

## Lighting - Éclairage

Subtype Sous-type	Detail Détails	Count Nombre	Length (m) Longueur	Area (m2) Surface
Area Light Lampadaire		10		
Core Park Parc de coeur		13		
Flood Light Projecteur		2		
Ground Light Éclairage enfoui dans le sol		9		
Sidewalk / Pathway Light Éclairage de trottoir/sentier		38		
Street Light Éclairage de rue		21		

## Other Electrical Items - Autre items électrique

Subtype Sous-type	Detail Détails	Count Nombre	Length (m) Longueur	Area (m2) Surface
Electrical Kiosk Kiosk électrique		6		
Electrical Meter Compteur électrique		11		
Electrical Outlet Prise de courant		8		
Electrical Pedestal Piédestal électrique		17		
Hand Hole Porte d'accès		10		
Hydro Pole Poteau de ligne de transmission		13		
Junction Box Boîte de jonction		2		
Pull Pit Fosse de service		25		
Transformer Transformateur		6		
Utility Pole Base Base de poteau		11		

## 4. Water Features - Biens d'eau

### Irrigation systems - Systèmes d'irrigation

Subtype Sous-type	Detail Détails	Count Nombre	Length (m) Longueur	Area (m2) Surface
Control Valve Soupape de contrôle		14		
Drain Valve Robinet de vidange		1		

Fire Hydrant Borne-fontaine	2
Quick Coupling Valve Soupape de raccord rapide	6
Sprinkler Head Tête de gicleur	2
Submersible Water Pump Pompe submersible	1
System Controller Régulateur de système	1

### Non-Potable Water Systems - Systèmes d'eau non-potable

Subtype Sous-type	Detail Détails	Count Nombre	Length (m) Longueur	Area (m2) Surface
Sanitary Line Conduits pour les gicleurs			570.4	
Sprinkler Line - Non Potable Conduits pour les gicleurs non potable			947.8	
Storm Line Égout pluvial			334.5	
Water Line - Non Potable Ligne d'eau non potable			403.6	

### Potable water systems - Systèmes d'eau potable

Subtype Sous-type	Detail Détails	Count Nombre	Length (m) Longueur	Area (m2) Surface
Drinking Fountain Fontaine d'eau potable		2		
Water Line - Potable Ligne d'eau potable			116.9	
Water Main - Potable Conduite d'eau			216.6	

## 5. Snow & Ice Clearing Features - Biens de déneigement & déglçage

### Snow & Ice Clearing Areas - Espace de déneigement & déglçage

Subtype Sous-type	Detail Détails	Count Nombre	Length (m) Longueur	Area (m2) Surface
Pedestrian Access Accès piétonnier				658.9
Vehicle Access Accès de véhiculaire				1,424.9

### Snow & Ice Clearing Points - Points de déneigement & déglçage


Subtype Sous-type	Detail Détails	Count Nombre	Length (m) Longueur	Area (m2) Surface
Doorway Corridor d'entrée		3		
Fire Hydrant Access Borne-fontaine		1		
Flagpole Access Mât de drapeau		15		

## Disclaimer - Avisi de non-responsabilité



This document has been compiled to compliment the maintenance management contract maps and should be used as a guide only.

Ce document a été préparé pour compléter les cartes de contrat de gestion de l'entretien et devrait être utilisé à titre de guide seulement.



19 Jun 2020

- Arbre  
Tree
- Classe A  
Class A
- Classe B  
Class B
- Classe C  
Class C
- Classe N  
Class N
- Corridor coupe-feu - Firebreak  
Classe C - Class C
- Jardin  
Garden
- Massif d'arbustes  
Shrub Bed
- Fleurs sauvages  
Wild Flowers
- Espace récréatif  
Recreational Area
- Peuplement d'arbres  
Tree Stands
- Limites du site  
Site Limits







Numéro de site (CCN)  
NCC Site Number  
**98734**

Numéro de carte  
Map Number  
**2 of 2**

Échelle  
Scale:  
1:1,700



19 Jun 2020

- Arbre  
Tree
- Classe A  
Class A
- Classe B  
Class B
- Classe C  
Class C
- Classe N  
Class N
- Corridor coupe-feu - Firebreak  
Classe C - Class C
- Jardin  
Garden
- Massif d'arbustes  
Shrub Bed
- Fleurs sauvages  
Wild Flowers
- Espace récréatif  
Recreational Area
- Peuplement d'arbres  
Tree Stands
- Limites du site  
Site Limits







**Biens civils**  
**Fixtures**

- Butoir
- Bollard
- Barrière
- Gate
- Trou d'homme
- Manhole
- Grille d'arbre
- Tree Grate
- Ponceau
- Culvert
- Drain
- Drain

**Bords & bordures**  
**Curbs & Edging**

- Asphalt
- Asphalt
- Béton
- Concrete
- Granite
- Granit
- Pierre
- Stone
- Bois
- Wood
- Divers
- Miscellaneous

**Mobilier**  
**Furniture**

- Seau à cendre
- Ash Can
- Banc
- Bench
- Support à bicyclettes
- Bicycle Rack
- Mât de drapeau
- Flag Pole
- Poubelle
- Garbage Can
- Table à pique-nique
- Picnic Table
- Biens culturels
- Cultural Assets

**Matériaux**  
**Materials**

- Asphalt
- Asphalt
- Pavé
- Cobblestone
- Béton
- Concrete
- Terre
- Earth
- Agrégat exposé
- Exposed Aggregate
- Dalles
- Flagstone
- Granite
- Granit
- Gravier
- Gravel
- Pavé autobloquant
- Interlock
- Marble
- Marble
- Pavé de béton
- Mega Paver
- Poussière de pierre
- Stonedust
- Bois
- Wood
- Divers
- Miscellaneous
- Matériaux
- Landscape Material
- Marches
- Steps

**Clôture**  
**Fencing**

- Métal
- Metal
- Bois
- Wood
- Divers
- Miscellaneous
- Balustrade
- Guard Rail
- Rampe d'escalier
- Hand Rail

**Murs**  
**Walls**

- Béton
- Concrete
- Maçonnerie et fer
- Masonry and Iron
- Béton et fer
- Concrete and Iron
- Maçonnerie en pierre
- Stone Masonry
- Divers
- Miscellaneous

Limite du site - Site Limits





**Biens civils**  
**Fixtures**

- Butoir
- Bollard
- Barrière
- Gate
- Trou d'homme
- Manhole
- Grille d'arbre
- Tree Grate
- Ponceau
- Culvert
- Drain
- Drain

**Bords & bordures**  
**Curbs & Edging**

- Asphalt
- Asphalt
- Béton
- Concrete
- Granite
- Granit
- Pierre
- Stone
- Bois
- Wood
- Divers
- Miscellaneous

**Mobilier**  
**Furniture**

- Seau à cendre
- Ash Can
- Banc
- Bench
- Support à bicyclettes
- Bicycle Rack
- Mât de drapeau
- Flag Pole
- Poubelle
- Garbage Can
- Table à pique-nique
- Picnic Table
- Biens culturels
- Cultural Assets

**Matériaux**  
**Materials**

- Asphalt
- Asphalt
- Pavé
- Cobblestone
- Béton
- Concrete
- Terre
- Earth
- Agrégat exposé
- Exposed Aggregate
- Dalles
- Flagstone
- Granite
- Granit
- Gravier
- Gravel
- Pavé autobloquant
- Interlock
- Marbre
- Marble
- Pavé de béton
- Mega Paver
- Poussière de pierre
- Stonedust
- Bois
- Wood
- Divers
- Miscellaneous
- Matériaux
- Landscape Material
- Marches
- Steps
- Limite du site - Site Limits

**Clôture**  
**Fencing**

- Métal
- Metal
- Bois
- Wood
- Divers
- Miscellaneous
- Balustrade
- Guard Rail
- Rampe d'escalier
- Hand Rail

**Murs**  
**Walls**

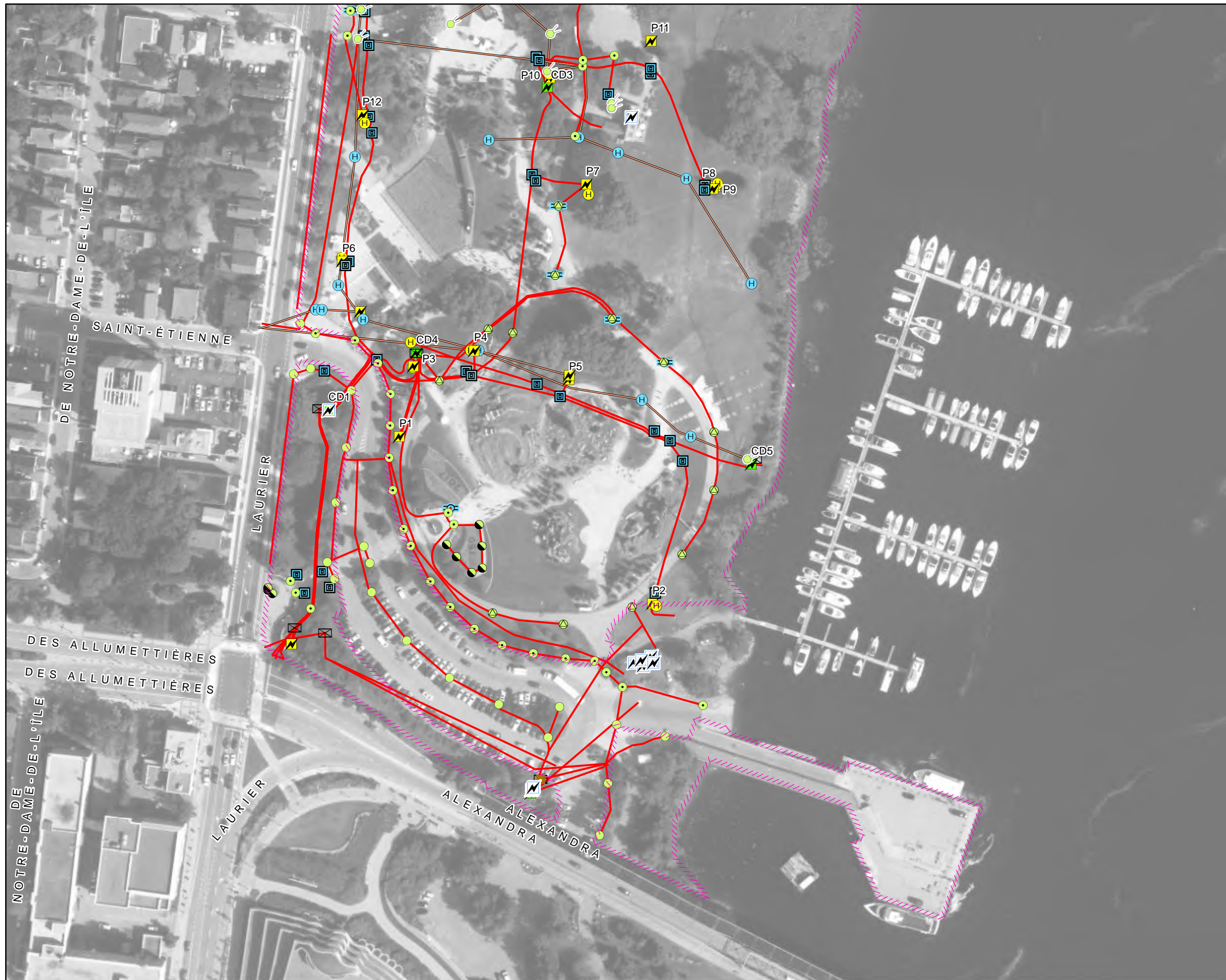
- Béton
- Concrete
- Maçonnerie et fer
- Masonry and Iron
- Béton et fer
- Concrete and Iron
- Maçonnerie en pierre
- Stone Masonry
- Divers
- Miscellaneous



Numéro de site (CCN) NCC Site Number	Map Number Numéro de carte	Échelle Scale:
98734	1 of 2	1:1,600



19 Jun 2020



<p><b>Boul. de la Confédération Confederation Blvd.</b></p> <ul style="list-style-type: none"> <li>● Éclairage de rue Street Light</li> <li>○ Lampadaire de rue pour piétons Street Pedestrian Light</li> <li>○ Lampadaire pour piétons Pedestrian Light</li> <li>⊕ Feu de seuil Threshold Light</li> <li>○ Parcours d'honneur Ceremonial Route</li> </ul> <p><b>Éclairage Lighting</b></p> <ul style="list-style-type: none"> <li>● Rue Street</li> <li>○ Trottoir Sidewalk</li> <li>▲ Style parc urbain Core Park</li> <li>● Style parc urbain avec prise Core Park Light With Outlet</li> <li>● Projecteur Flood</li> <li>● Enfouir dans le sol Ground</li> <li>■ Butoir avec lumière Bollard with Light</li> </ul>	<p><b>Autres items électrique Other Electrical Items</b></p> <ul style="list-style-type: none"> <li>⚡ Compteur électrique Electrical Meter</li> <li>⚡ Butoir électrique Power Bollard</li> <li>⚡ Kiosque électrique Electrical Kiosk</li> <li>⚡ Piédestal électrique Electrical Pedestal</li> <li>⚡ Poteau de ligne Utility Pole</li> <li>⚡ Base de poteau de ligne Utility Pole Base</li> <li>⚡ Prise de courant Electrical Outlet</li> <li>⚡ Trou d'accès Electrical Access Hole</li> <li>⚡ Transformateur Transformer</li> <li>⚡ Panneau de contrôle Control Panel</li> <li>⚡ Boîte de jonction Junction Box</li> </ul> <p><b>Installations électriques Electrical Lines</b></p> <ul style="list-style-type: none"> <li>— En surface Aboveground</li> <li>— Sous-terrains Underground</li> <li>--- Limite du site Site Limit</li> </ul>
--------------------------------------------------------------------------------------------------------------------------------------------------------------------------------------------------------------------------------------------------------------------------------------------------------------------------------------------------------------------------------------------------------------------------------------------------------------------------------------------------------------------------------------------------------------------------------------------------------------------------------------------------------------------------------------------------------------------------------------------------------------------------------	------------------------------------------------------------------------------------------------------------------------------------------------------------------------------------------------------------------------------------------------------------------------------------------------------------------------------------------------------------------------------------------------------------------------------------------------------------------------------------------------------------------------------------------------------------------------------------------------------------------------------------------------------------------------------------------------------------------------------------------------------------------------------------------------------------------------------------------------------------------------------------------------------------

Le contracteur est responsable de tous les équipements et l'infrastructures électriques, y compris ceux situés à l'extérieur de la limite du site.

Contractor is responsible for all electrical equipment and infrastructure, including those located outside of site limit.

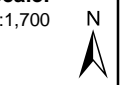
Toutes les données souterraines identifiées sur cette carte ont été vérifiées aussi précisément que possible; cependant, l'exactitude totale de ces renseignements ne peut être garantie. Effectuer des levés pour déterminer l'emplacement des services publics.

Any underground data shown on this map has been verified as accurately as possible, however, the complete accuracy of this information cannot be guaranteed. Conduct Utility Location surveys before conducting underground work.





Número de site (CCN) NCC Site Number	Map Number Numéro de carte	Échelle Scale:
98734	2 of 2	1:1,700



19 Jun 2020

<b>Boul. de la Confédération Confederation Blvd.</b>	<b>Autres items électrique Other Electrical Items</b>
● Éclairage de rue Street Light	⚡ Compteur électrique Electrical Meter
⊙ Lampadaire de rue pour piétons Street Pedestrian Light	⚡ Butoir électrique Power Bollard
⊙ Lampadaire pour piétons Pedestrian Light	⚡ Kiosque électrique Electrical Kiosk
⊕ Feu de seuil Threshold Light	⚡ Piédestal électrique Electrical Pedestal
⊙ Parcours d'honneur Ceremonial Route	⚡ Poteau de ligne Utility Pole
<b>Éclairage Lighting</b>	⚡ Base de poteau de ligne Utility Pole Base
● Rue Street	⚡ Prise de courant Electrical Outlet
● Trottoir Sidewalk	⚡ Trou d'accès Electrical Access Hole
● Style parc urbain Core Park	⚡ Transformateur Transformer
● Style parc urbain avec prise Core Park Light With Outlet	● Panneau de contrôle Control Panel
● Projecteur Flood	● Boîte de jonction Junction Box
● Enfoui dans le sol Ground	<b>Installations électriques Electrical Lines</b>
■ Butoir avec lumière Bollard with Light	⚡ En surface Aboveground
	⚡ Sous-terrains Underground
	⚡ Limite du site Site Limit

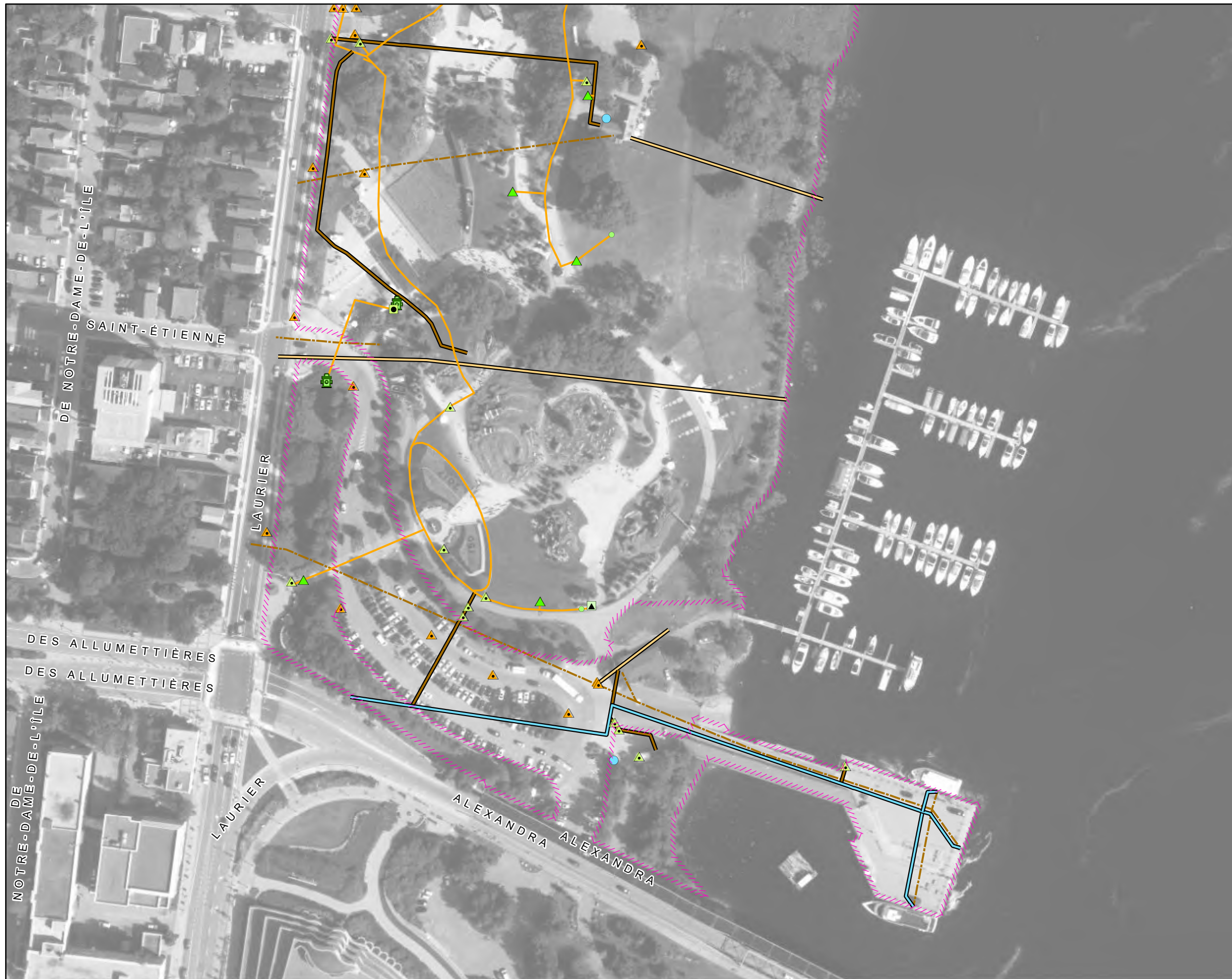
Le contracteur est responsable de tous les équipements et l'infrastructures électriques, y compris ceux situés à l'extérieur de la limite du site.

Contractor is responsible for all electrical equipment and infrastructure, including those located outside of site limit.

Toutes les données souterraines identifiées sur cette carte ont été vérifiées aussi précisément que possible; cependant, l'exactitude totale de ces renseignements ne peut être garantie. Effectuer des levés pour déterminer l'emplacement des services publics.

Any underground data shown on this map has been verified as accurately as possible, however, the complete accuracy of this information cannot be guaranteed. Conduct Utility Location surveys before conducting underground work.





19 Jun 2020

**Systèmes d'irrigation  
Irrigation Systems**

- Soupape de commande  
Control Valve
- Soupape quick-coupling  
Quick Coupling Valve
- Régulateur de débit de la  
conduite principale  
Main line water valve
- Soupapes divers  
Miscellaneous Valves
- Prise d'incendie  
Fire Hydrant
- Pompes divers  
Miscellaneous Pumps
- Robinet pour boyau  
Hose Faucet
- Tête d'arroseur  
Sprinkler Head

**Systèmes d'eau potable  
Potable Water Systems**

- Fontaine décorative  
Decorative Fountain
- Service principal d'eau  
Master Water Service
- Compteur d'eau  
Water Meter
- Conduit pour les arroseurs - eau potable  
Sprinkler Line - Potable
- Conduite d'eau potable  
Water Line - Potable

**Systèmes d'eau non potable  
Non Potable Water Systems**

- Conduits pour les arroseurs - Eau non potable  
Sprinkler Line - Non Potable
- Conduite d'eau non potable  
Water Line - Non Potable

**Réseaux d'eau résiduaire  
Waste Water Systems**

- Drain
- Conduite sanitaire  
Sanitary Line
- Égout pluvial  
Storm Line
- Limite du site  
Site Limits

Toutes les données souterraines identifiées sur cette carte ont été vérifiées aussi précisément que possible; cependant, l'exactitude totale de ces renseignements ne peut être garantie. Effectuer des levés pour déterminer l'emplacement des services publics.

Any underground data shown on this map has been verified as accurately as possible, however, the complete accuracy of this information cannot be guaranteed. Conduct Utility Location surveys before conducting underground work.





Numéro de site (CCN) NCC Site Number	Numéro de carte Map Number	Échelle Scale: 1:1,700
98734	2 of 2	N

19 Jun 2020

**Systèmes d'irrigation  
Irrigation Systems**

- Soupape de commande  
Control Valve
- Soupape quick-coupling  
Quick Coupling Valve
- Régulateur de débit de la  
conduite principale  
Main line water valve
- Soupapes divers  
Miscellaneous Valves
- Prise d'incendie  
Fire Hydrant
- Pompes divers  
Miscellaneous Pumps
- Robinet pour boyau  
Hose Faucet
- Tête d'arroseur  
Sprinkler Head

**Systèmes d'eau potable  
Potable Water Systems**

- Fontaine décorative  
Decorative Fountain
- Service principal d'eau  
Master Water Service
- Compteur d'eau  
Water Meter
- Conduit pour les arroseurs - eau potable  
Sprinkler Line - Potable
- Conduite d'eau potable  
Water Line - Potable

**Systèmes d'eau non potable  
Non Potable Water Systems**

- Conduits pour les arroseurs - Eau non potable  
Sprinkler Line - Non Potable
- Conduite d'eau non potable  
Water Line - Non Potable

**Réseaux d'eau résiduaire  
Waste Water Systems**

- Drain
- Conduite sanitaire  
Sanitary Line
- Égout pluvial  
Storm Line
- Limite du site  
Site Limits

Toutes les données souterraines identifiées sur cette carte ont été vérifiées aussi précisément que possible; cependant, l'exactitude totale de ces renseignements ne peut être garantie. Effectuer des levés pour déterminer l'emplacement des services publics.

















Any underground data shown on this map has been verified as accurately as possible, however, the complete accuracy of this information cannot be guaranteed. Conduct Utility Location surveys before conducting underground work.





















Numéro de site (CCN) NCC Site Number	Numéro de carte Map Number	Échelle Scale: 1:1,600
98734	1 of 2	N

19 Jun 2020

-  Atribus  
Bus Shelter
-  Corridor d'entrée  
Doorway
-  Service mécanique  
Mechanical Utility
-  Mât à drapeau  
Flagpole
-  Prise d'incendie  
Fire Hydrant
-  Service d'urgence  
Emergency Service
-  Distributrice de billets  
de stationnement  
Pay Parking Kiosk
-  Stationnement accès universel  
Universal Access Parking
-  Information Kiosk (Column)  
Kiosque d'infomation (colonne)
-  Clôture à neige  
Snow Fence
-  Routes et aires de stationnement  
Roadways and Parking Lots
-  Trottoirs et accès aux bâtiments  
Sidewalks and Building Access
-  Remisage de neige temporaire  
Temporary Snow Storage
-  Dépôt temporaire de neige  
Temporary Snow Dump
-  Aucun déversement de neige  
No Snow Dumping
-  Limite du site  
Site Limits





-  Abribus  
Bus Shelter
-  Corridor d'entrée  
Doorway
-  Service mécanique  
Mechanical Utility
-  Mât à drapeau  
Flagpole
-  Prise d'incendie  
Fire Hydrant
-  Service d'urgence  
Emergency Service
-  Distributrice de billets  
de stationnement  
Pay Parking Kiosk
-  Stationnement accès universel  
Universal Access Parking
-  Information Kiosk (Column)  
Kiosque d'infomation (colonne)
-  Clôture à neige  
Snow Fence
-  Routes et aires de stationnement  
Roadways and Parking Lots
-  Trottoirs et accès aux bâtiments  
Sidewalks and Building Access
-  Remisage de neige temporaire  
Temporary Snow Storage
-  Dépôt temporaire de neige  
Temporary Snow Dump
-  Aucun déversement de neige  
No Snow Dumping
-  Limite du site  
Site Limits

## Site Feature Summary - Sommaire de Site

Map - Carte: 14

Site Name: Montcalm Taché Park

Nom du site: Parc Montcalm-Taché

Site #: 98810

### 1. Landscape Features - Biens paysager

#### Forested turf - Gazon avec des arbres

Subtype Sous-type	Detail Détails	Count Nombre	Length (m) Longueur	Area (m2) Surface
Forested Class C Classe C (boisé)				213.2

#### Other Green Spaces - D'autres espaces verts

Subtype Sous-type	Detail Détails	Count Nombre	Length (m) Longueur	Area (m2) Surface
Annual Annuel				123.9
Perennial Vivace				9.7
Shrub Bed Massif d'arbustes				88.6

#### Turf - Gazon

Subtype Sous-type	Detail Détails	Count Nombre	Length (m) Longueur	Area (m2) Surface
Class B Classe B				2,817.3

### 2. Civil Features - Biens civil

#### Cultural Assets - Biens culturel

Subtype Sous-type	Detail Détails	Count Nombre	Length (m) Longueur	Area (m2) Surface
Cultural Asset Bien Culturel		1		

#### Curbs & Edging - Bords & bordures

Subtype Sous-type	Detail Détails	Count Nombre	Length (m) Longueur	Area (m2) Surface
Curb Bordure	Concrete Béton		11.9	

#### Fencing - Clôture

Subtype Sous-type	Detail Détails	Count Nombre	Length (m) Longueur	Area (m2) Surface
Fence Clôture	Wrought Iron Galvanisé		24.5	

#### Fixtures - Biens civils

Subtype Sous-type	Detail Détails	Count Nombre	Length (m) Longueur	Area (m2) Surface
Bollard Butoir	Concrete Béton	8		



Manhole	Unknown			
Regard d'égout	Inconnu		1	

### Furniture - Mobilier

Subtype Sous-type	Detail Détails	Count Nombre	Length (m) Longueur	Area (m2) Surface
Bench Banc	Wood and Concrete Bois & béton		6	
Garbage Can Poubelle	Wood Bois		3	

### Material - Matériau

Subtype Sous-type	Detail Détails	Count Nombre	Length (m) Longueur	Area (m2) Surface
Pathway Sentier	Asphalt Asphalte			98.6
Sidewalk Trottoir	Asphalt Asphalte			20.1
Sidewalk Trottoir	Interlock Pavé uni			1,127.7

### Steps - Marches

Subtype Sous-type	Detail Détails	Count Nombre	Length (m) Longueur	Area (m2) Surface
Steps Marches	Asphalt Asphalte			
Steps Marches	Concrete Béton			92.1

### Walls - Murs

Subtype Sous-type	Detail Détails	Count Nombre	Length (m) Longueur	Area (m2) Surface
Decorative/Stand alone Mur décoratif	Stone Masonry Maçonnerie en pierre		75.4	

## 3. Electrical Features - Biens électrique

Subtype Sous-type	Detail Détails	Count Nombre	Length (m) Longueur	Area (m2) Surface
Underground Cable Câble sous-terrains			409.2	

### Lighting - Éclairage

Subtype Sous-type	Detail Détails	Count Nombre	Length (m) Longueur	Area (m2) Surface
Sidewalk / Pathway Light Éclairage de trottoir/sentier		36		

### Other Electrical Items - Autre items électrique

Subtype Sous-type	Detail Détails	Count Nombre	Length (m) Longueur	Area (m2) Surface
Electrical Kiosk Kiosk électrique		1		
Junction Box Boîte de jonction		1		

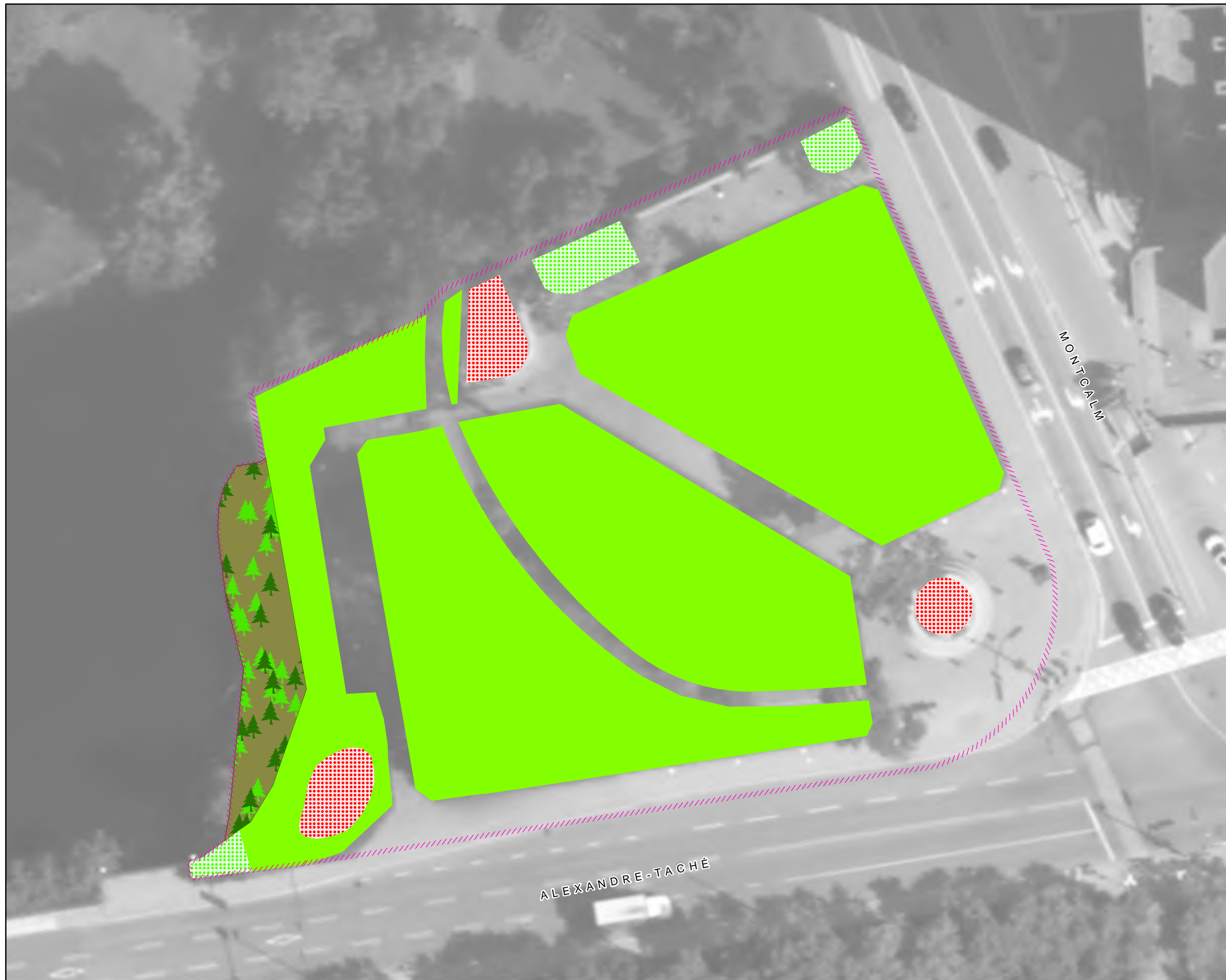
## Disclaimer - Avisi de non-responsabilité

This document has been compiled to compliment the maintenance management contract maps and should be used as a guide only.

Ce document a été préparé pour compléter les cartes de contrat de gestion de l'entretien et devrait être utilisé à titre de guide seulement.



19 Jun 2020



- Arbre  
Tree
- Classe A  
Class A
- Classe B  
Class B
- Classe C  
Class C
- Classe N  
Class N
- Corridor coupe-feu - Firebreak  
Classe C - Class C
- Jardin  
Garden
- Massif d'arbustes  
Shrub Bed
- Fleurs sauvages  
Wild Flowers
- Espace récréatif  
Recreational Area
- ▲ Peuplement d'arbres  
Tree Stands
- Limites du site  
Site Limits



**Biens civils**  
**Fixtures**

- Butoir
- Bollard
- Barrière
- Gate
- Trou d'homme
- Manhole
- Grille d'arbre
- Tree Grate
- Ponceau
- Culvert
- Drain
- Drain

**Bords & bordures**  
**Curbs & Edging**

- Asphalt
- Asphalt
- Béton
- Concrete
- Granite
- Granite
- Pierre
- Stone
- Bois
- Wood
- Divers
- Miscellaneous

**Mobilier**  
**Furniture**

- Seau à cendre
- Ash Can
- Banc
- Bench
- Support à bicyclettes
- Bicycle Rack
- Mât de drapeau
- Flag Pole
- Poubelle
- Garbage Can
- Table à pique-nique
- Picnic Table
- Biens culturels
- Cultural Assets

**Matériaux**  
**Materials**

- Asphalt
- Asphalt
- Pavé
- Cobblestone
- Béton
- Concrete
- Terre
- Earth
- Agrégat exposé
- Exposed Aggregate
- Dalles
- Flagstone
- Granite
- Granite
- Gravier
- Gravel
- Pavé autobloquant
- Interlock
- Marbre
- Marble
- Pavé de béton
- Mega Paver
- Poussière de pierre
- Stonedust
- Bois
- Wood
- Divers
- Miscellaneous
- Matériaux
- Landscape Material
- Marches
- Steps
- Limite du site - Site Limits

**Clôture**  
**Fencing**

- Métal
- Metal
- Bois
- Wood
- Divers
- Miscellaneous
- Balustrade
- Guard Rail
- Rampe d'escalier
- Hand Rail

**Murs**  
**Walls**

- Béton
- Concrete
- Maçonnerie et fer
- Masonry and Iron
- Béton et fer
- Concrete and Iron
- Maçonnerie en pierre
- Stone Masonry
- Divers
- Miscellaneous





**Boul. de la Confédération  
Confederation Blvd.**

- Éclairage de rue  
Street Light
- Lampadaire de rue pour piétons  
Street Pedestrian Light
- Lampadaire pour piétons  
Pedestrian Light
- Feu de seuil  
Threshold Light
- Parcours d'honneur  
Ceremonial Route

**Éclairage  
Lighting**

- Rue  
Street
- Trottoir  
Sidewalk
- Style parc urbain  
Core Park
- Style parc urbain avec prise  
Core Park Light With Outlet
- Projecteur  
Flood
- Enfouï dans le sol  
Ground
- Butoir avec lumière  
Bollard with Light

**Autres items électrique  
Other Electrical Items**

- ⚡ Compteur électrique  
Electrical Meter
- ⚡ Butoir électrique  
Power Bollard
- ⚡ Kiosque électrique  
Electrical Kiosk
- ⚡ Piédestal électrique  
Electrical Pedestal
- ⚡ Poteau de ligne  
Utility Pole
- ⚡ Base de poteau de ligne  
Utility Pole Base
- ⚡ Prise de courant  
Electrical Outlet
- ⚡ Trou d'accès  
Electrical Access Hole
- ⚡ Transformateur  
Transformer
- ⚡ Panneau de contrôle  
Control Panel
- ⚡ Boîte de jonction  
Junction Box

**Installations électriques  
Electrical Lines**

- En surface  
Aboveground
- Sous-terrains  
Underground
- Limite du site  
Site Limit

*Le contracteur est responsable de tous les équipements et l'infrastructures électriques, y compris ceux situés à l'extérieur de la limite du site.*

*Contractor is responsible for all electrical equipment and infrastructure, including those located outside of site limit.*

*Toutes les données souterraines identifiées sur cette carte ont été vérifiées aussi précisément que possible; cependant, l'exactitude totale de ces renseignements ne peut être garantie. Effectuer des levés pour déterminer l'emplacement des services publics.*

*Any underground data shown on this map has been verified as accurately as possible, however, the complete accuracy of this information cannot be guaranteed. Conduct Utility Location surveys before conducting underground work.*



<b>Biens civils - Systèmes d'eau</b> <b>Civil Assets - Water Systems</b>		<b>14</b>
<b>Parc Montcalm-Taché</b> <b>Montcalm Taché Park</b>		
<b>Numéro de site (CCN)</b> <b>NCC Site Number</b>	<b>Numéro de carte</b> <b>Map Number</b>	<b>Échelle</b> <b>Scale:</b>
<b>98810</b>	<b>1 of 1</b>	<b>1:400</b>



19 Jun 2020

**Systèmes d'irrigation**  
**Irrigation Systems**

- Soupape de commande  
Control Valve
- Soupape quick-coupling  
Quick Coupling Valve
- Régulateur de débit de la  
conduite principale  
Main line water valve
- Soupapes divers  
Miscellaneous Valves
- Prise d'incendie  
Fire Hydrant
- Pompes divers  
Miscellaneous Pumps
- Robinet pour boyau  
Hose Faucet
- Tête d'arroseur  
Sprinkler Head

**Systèmes d'eau potable**  
**Potable Water Systems**

- Fontaine décorative  
Decorative Fountain
- Service principal d'eau  
Master Water Service
- Compteur d'eau  
Water Meter
- Conduit pour les arroseurs - eau potable  
Sprinkler Line - Potable
- Conduite d'eau potable  
Water Line - Potable

**Systèmes d'eau non potable**  
**Non Potable Water Systems**

- Conduits pour les arroseurs - Eau non potable  
Sprinkler Line - Non Potable
- Conduite d'eau non potable  
Water Line - Non Potable

**Réseaux d'eau résiduaire**  
**Waste Water Systems**

- Drain
- Conduite sanitaire  
Sanitary Line
- Égout pluvial  
Storm Line
- Limite du site  
Site Limits

*Toutes les données souterraines identifiées sur cette carte ont été vérifiées aussi précisément que possible; cependant, l'exactitude totale de ces renseignements ne peut être garantie. Effectuer des levés pour déterminer l'emplacement des services publics.*

*Any underground data shown on this map has been verified as accurately as possible, however, the complete accuracy of this information cannot be guaranteed. Conduct Utility Location surveys before conducting underground work.*



## Site Feature Summary - Sommaire de Site

Map - Carte: 15

Site Name: Champlain Bridge (Quebec approach)

Nom du site: Pont Champlain Approche Quebec

Site #: 98814

### 1. Landscape Features - Biens paysager

#### Forested turf - Gazon avec des arbres

Subtype Sous-type	Detail Détails	Count Nombre	Length (m) Longeur	Area (m2) Surface
Forested Class B Classe B (boisé)				914.5
Forested Class C Classe C (boisé)				6,214.1

#### Other Green Spaces - D'autres espaces verts

Subtype Sous-type	Detail Détails	Count Nombre	Length (m) Longeur	Area (m2) Surface
Annual Annuel				280.4

#### Tree Stands - Peuplement d'arbres

Subtype Sous-type	Detail Détails	Count Nombre	Length (m) Longeur	Area (m2) Surface
Group of Trees Peuplement d'arbres				3,548.7

#### Turf - Gazon

Subtype Sous-type	Detail Détails	Count Nombre	Length (m) Longeur	Area (m2) Surface
Class B Classe B				10,420.7

### 2. Civil Features - Biens civil

#### Curbs & Edging - Bords & bordures

Subtype Sous-type	Detail Détails	Count Nombre	Length (m) Longeur	Area (m2) Surface
Curb Bordure	Concrete Béton		779.5	

#### Fixtures - Biens civils

Subtype Sous-type	Detail Détails	Count Nombre	Length (m) Longeur	Area (m2) Surface
Bollard Butoir	Rock Roche	1		
Manhole Regard d'égout	Unknown Inconnu	4		

#### Material - Matériau

Subtype Sous-type	Detail Détails	Count Nombre	Length (m) Longeur	Area (m2) Surface
Pathway Sentier	Asphalt Asphalte			491.7

Roadway	Asphalt	4,727.8
Chaussée	Asphalte	

### 3. Electrical Features - Biens électrique

#### Electrical Lines - Installation électriques

Subtype	Detail	Count	Length (m)	Area (m2)
Sous-type	Détails	Nombre	Longeur	Surface
Underground Cable			387.0	
Câble sous-terrains				

#### Lighting - Éclairage

Subtype	Detail	Count	Length (m)	Area (m2)
Sous-type	Détails	Nombre	Longeur	Surface
Street Light		25		
Éclairage de rue				

### Disclaimer - Avisi de non-responsabilité

This document has been compiled to compliment the maintenance management contract maps and should be used as a guide only.

Ce document a été préparé pour compléter les cartes de contrat de gestion de l'entretien et devrait être utilisé à titre de guide seulement.





19 Jun 2020



- Arbre  
Tree
- Classe A  
Class A
- Classe B  
Class B
- Classe C  
Class C
- Classe N  
Class N
- Corridor coupe-feu - Firebreak  
Classe C - Class C
- Jardin  
Garden
- Massif d'arbustes  
Shrub Bed
- Fleurs sauvages  
Wild Flowers
- Espace récréatif  
Recreational Area
- Peuplement d'arbres  
Tree Stands
- Limites du site  
Site Limits





**Biens civils**  
**Fixtures**

- Butoir
- Bollard
- Barrière
- Gate
- Trou d'homme
- Manhole
- Grille d'arbre
- Tree Grate
- Ponceau
- Culvert
- Drain
- Drain

**Bords & bordures**  
**Curbs & Edging**

- Asphalte
- Asphalt
- Béton
- Concrete
- Granite
- Granit
- Pierre
- Stone
- Bois
- Wood
- Divers
- Miscellaneous

**Mobilier**  
**Furniture**

- Seau à cendre
- Ash Can
- Banc
- Bench
- Support à bicyclettes
- Bicycle Rack
- Mât de drapeau
- Flag Pole
- Poubelle
- Garbage Can
- Table à pique-nique
- Picnic Table
- Biens culturels
- Cultural Assets

**Matériaux**  
**Materials**

- Asphalte
- Asphalt
- Pavé
- Cobblestone
- Béton
- Concrete
- Terre
- Earth
- Agrégat exposé
- Exposed Aggregate
- Dalles
- Flagstone
- Granite
- Granit
- Gravier
- Gravel
- Pavé autobloquant
- Interlock
- Marbre
- Marble
- Pavé de béton
- Mega Paver
- Poussière de pierre
- Stonedust
- Bois
- Wood
- Divers
- Miscellaneous
- Matériaux
- Landscape Material
- Marches
- Steps
- Limite du site - Site Limits

**Clôture**  
**Fencing**

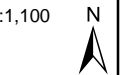
- Métal
- Metal
- Bois
- Wood
- Divers
- Miscellaneous
- Balustrade
- Guard Rail
- Rampe d'escalier
- Hand Rail

**Murs**  
**Walls**

- Béton
- Concrete
- Maçonnerie et fer
- Masonry and Iron
- Béton et fer
- Concrete and Iron
- Maçonnerie en pierre
- Stone Masonry
- Divers
- Miscellaneous



Número de site (CCN) NCC Site Number	Map Number Numéro de carte	Échelle Scale:
98814	1 of 1	1:1,100



19 Jun 2020



<b>Boul. de la Confédération Confederation Blvd.</b>	<b>Autres items électrique Other Electrical Items</b>
● Éclairage de rue Street Light	⚡ Compteur électrique Electrical Meter
⊙ Lampadaire de rue pour piétons Street Pedestrian Light	⚡ Butoir électrique Power Bollard
⊙ Lampadaire pour piétons Pedestrian Light	⚡ Kiosque électrique Electrical Kiosk
⊕ Feu de seuil Threshold Light	⚡ Piédestal électrique Electrical Pedestal
⊙ Parcours d'honneur Ceremonial Route	⚡ Poteau de ligne Utility Pole
<b>Éclairage Lighting</b>	⚡ Base de poteau de ligne Utility Pole Base
● Rue Street	⚡ Prise de courant Electrical Outlet
● Trottoir Sidewalk	⚡ Trou d'accès Electrical Access Hole
⚡ Style parc urbain Core Park	⚡ Transformateur Transformer
⚡ Style parc urbain avec prise Core Park Light With Outlet	⚡ Panneau de contrôle Control Panel
⚡ Projecteur Flood	⚡ Boîte de jonction Junction Box
● Enfoui dans le sol Ground	<b>Installations électriques Electrical Lines</b>
■ Butoir avec lumière Bollard with Light	⚡ En surface Aboveground
	⚡ Sous-terrains Underground
	⚡ Limite du site Site Limit

*Le contracteur est responsable de tous les équipements et l'infrastructures électriques, y compris ceux situés à l'extérieur de la limite du site.*

*Contractor is responsible for all electrical equipment and infrastructure, including those located outside of site limit.*

*Toutes les données souterraines identifiées sur cette carte ont été vérifiées aussi précisément que possible; cependant, l'exactitude totale de ces renseignements ne peut être garantie. Effectuer des levés pour déterminer l'emplacement des services publics.*

*Any underground data shown on this map has been verified as accurately as possible, however, the complete accuracy of this information cannot be guaranteed. Conduct Utility Location surveys before conducting underground work.*

## Site Feature Summary - Sommaire de Site

Map - Carte: 16

Site Name: MacDonald Cartier Bridge (Quebec approach)

Nom du site: Pont Macdonald Cartier Approche Quebec

Site #: 98945

### 1. Landscape Features - Biens paysager

#### Forested turf - Gazon avec des arbres

Subtype Sous-type	Detail Détails	Count Nombre	Length (m) Longeur	Area (m2) Surface
Forested Class C Classe C (boisé)				1,371.1

#### Tree Stands - Peuplement d'arbres

Subtype Sous-type	Detail Détails	Count Nombre	Length (m) Longeur	Area (m2) Surface
Group of Trees Peuplement d'arbres				102,206.6

#### Turf - Gazon

Subtype Sous-type	Detail Détails	Count Nombre	Length (m) Longeur	Area (m2) Surface
Class C Classe C				55,217.4

### 2. Civil Features - Biens civil

#### Curbs & Edging - Bords & bordures

Subtype Sous-type	Detail Détails	Count Nombre	Length (m) Longeur	Area (m2) Surface
Curb Bordure	Concrete Béton		117.1	
Curb Bordure	Stone Pierre		19.9	

#### Fencing - Clôture

Subtype Sous-type	Detail Détails	Count Nombre	Length (m) Longeur	Area (m2) Surface
Fence Clôture	Chain Link Clôture en chaîne		1,582.5	

#### Fixtures - Biens civils

Subtype Sous-type	Detail Détails	Count Nombre	Length (m) Longeur	Area (m2) Surface
Culvert Ponceau	Galvanized Galvanisé	2		
Gate Barrière	Unknown Inconnu	1		
Manhole Regard d'égout	Unknown Inconnu	4		

#### Landscape Material - Matériaux paysagers

Subtype Sous-type	Detail Détails	Count Nombre	Length (m) Longeur	Area (m2) Surface
----------------------	-------------------	-----------------	-----------------------	----------------------



Decorative Landscape Surface	Stone	699.8
Revêtement décoratif	Pierre	

## Material - Matériau

Subtype Sous-type	Detail Détails	Count Nombre	Length (m) Longueur	Area (m2) Surface
Decorative Hard Surface Revêtement décoratif	Gravel Gravier			328.9
Embankment Talus	Flagstone Dalle			250.2
Pathway Sentier	Asphalt Asphalte			1,741.6

## Disclaimer - Avisi de non-responsabilité

This document has been compiled to compliment the maintenance management contract maps and should be used as a guide only.

Ce document a été préparé pour compléter les cartes de contrat de gestion de l'entretien et devrait être utilisé à titre de guide seulement.

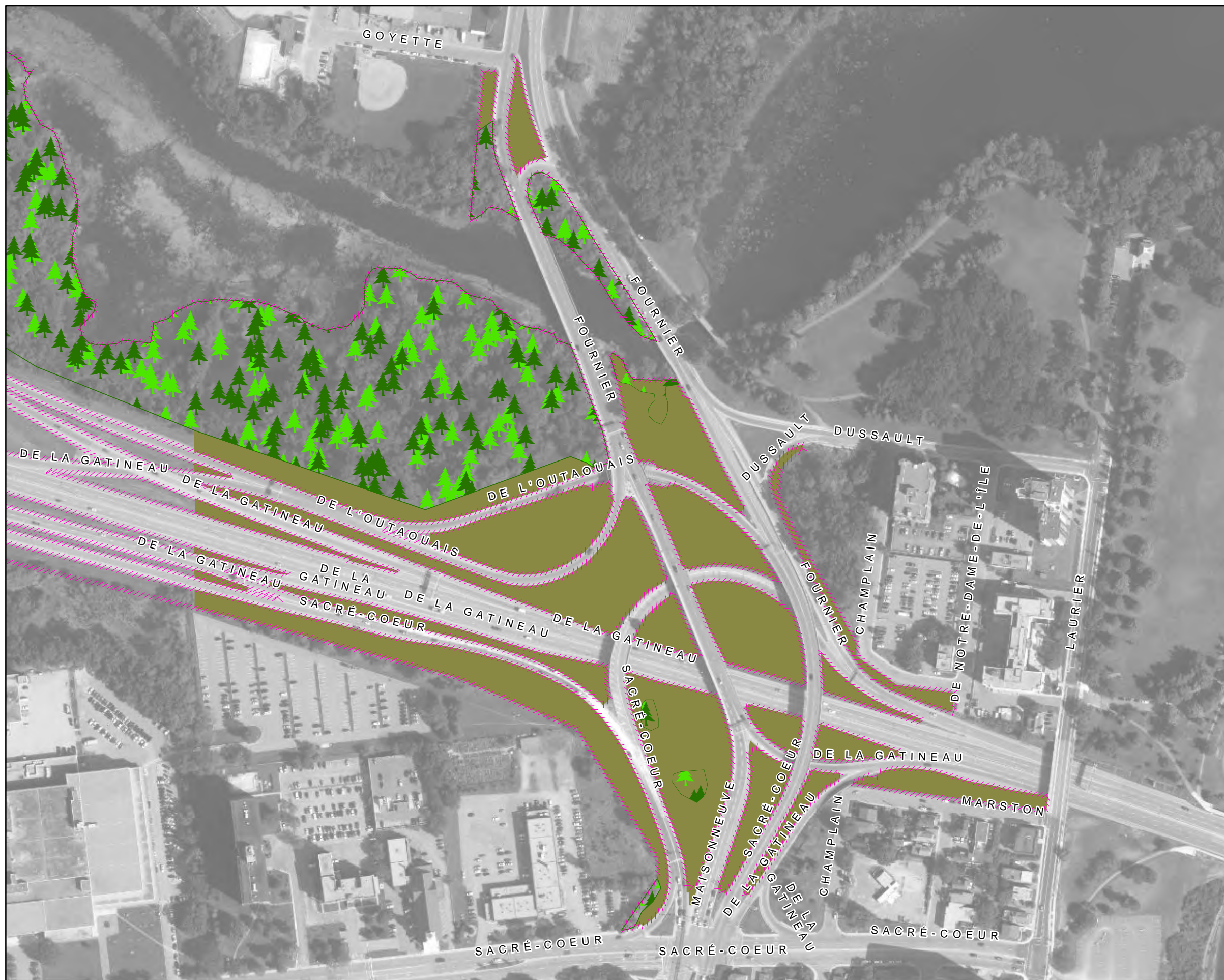
Numéro de site (CCN)  
NCC Site Number  
**98945**

Numéro de carte  
Map Number  
**1 of 2**

Échelle  
Scale:  
1:2,800



19 Jun 2020



- Arbre  
Tree
- Classe A  
Class A
- Classe B  
Class B
- Classe C  
Class C
- Classe N  
Class N
- Corridor coupe-feu - Firebreak  
Classe C - Class C
- Jardin  
Garden
- Massif d'arbustes  
Shrub Bed
- Fleurs sauvages  
Wild Flowers
- Espace récréatif  
Recreational Area
- Peuplement d'arbres  
Tree Stands
- Limites du site  
Site Limits



Numéro de site (CCN)  
NCC Site Number  
**98945**

Numéro de carte  
Map Number  
**2 of 2**

Échelle  
Scale:  
1:2,200



19 Jun 2020



- Arbre  
Tree
- Classe A  
Class A
- Classe B  
Class B
- Classe C  
Class C
- Classe N  
Class N
- Corridor coupe-feu - Firebreak  
Classe C - Class C
- Jardin  
Garden
- Massif d'arbustes  
Shrub Bed
- Fleurs sauvages  
Wild Flowers
- Espace récréatif  
Recreational Area
- Peuplement d'arbres  
Tree Stands
- Limites du site  
Site Limits



COMMISSION DE LA CAPITALE NATIONALE  
NATIONAL CAPITAL COMMISSION

Services géomatiques / Geomatics Services

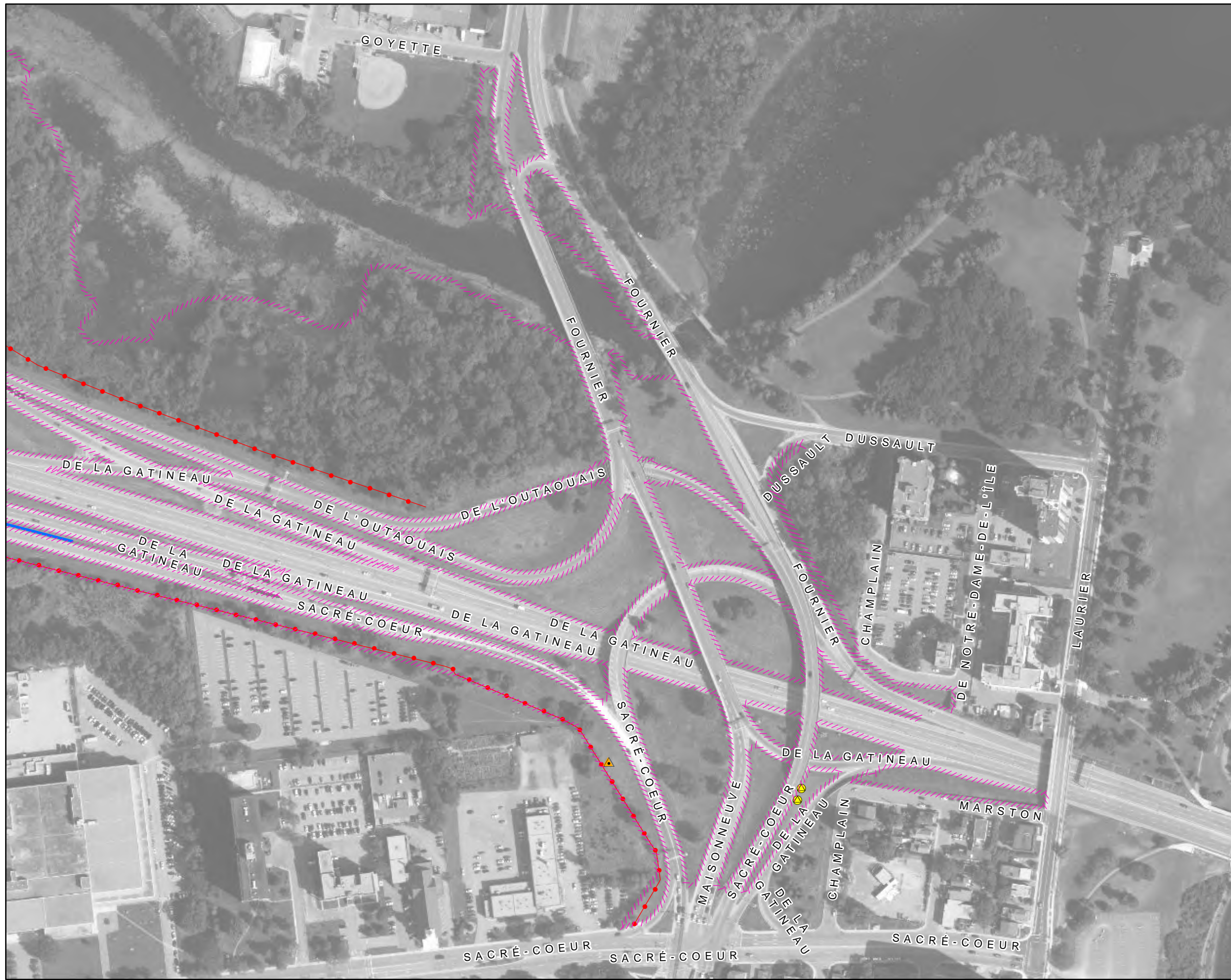


Numéro de site (CCN)  
NCC Site Number  
**98945**

Numéro de carte  
Map Number  
**1 of 2**

Échelle  
Scale:  
1:2,800

19 Jun 2020

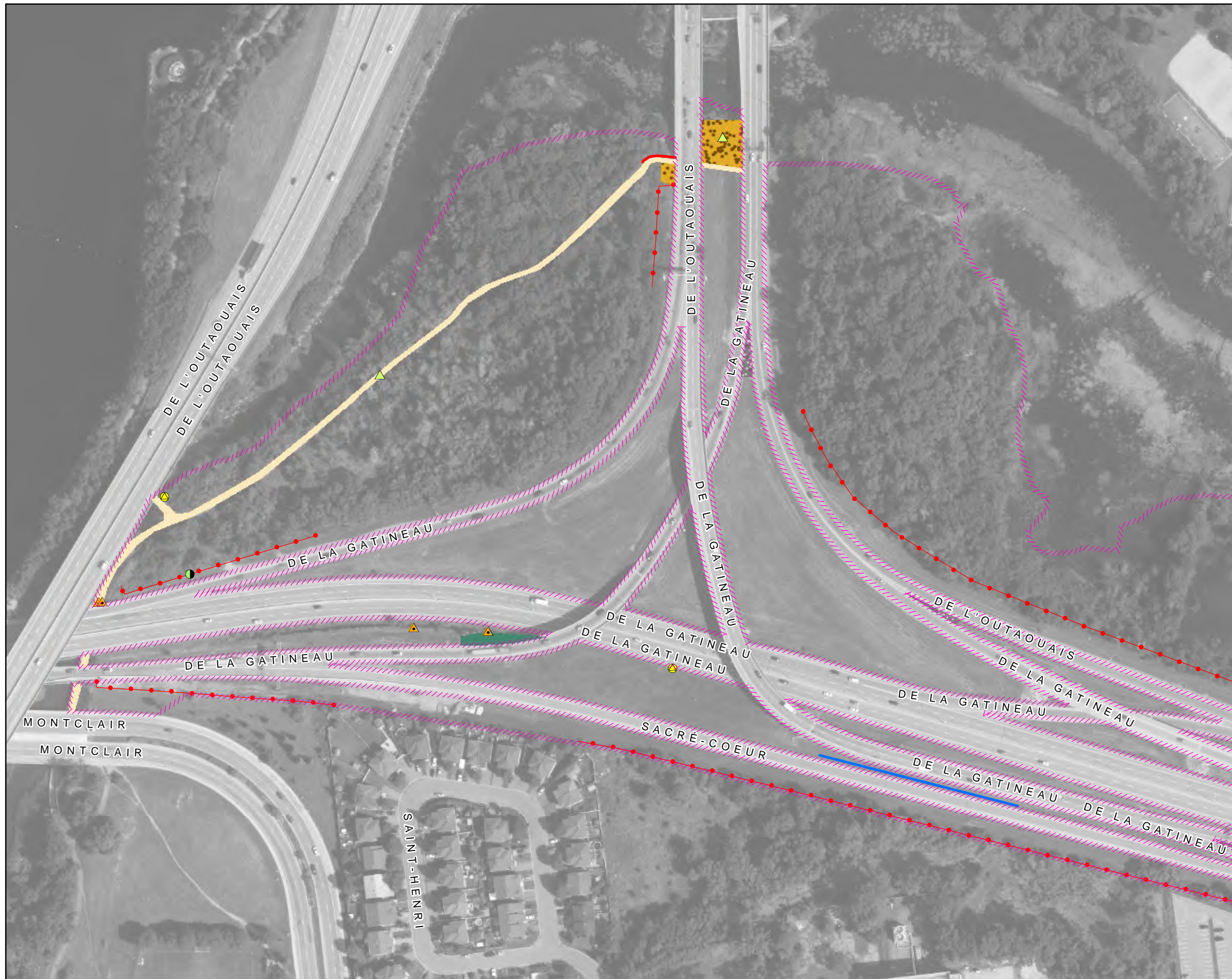


Biens civils Fixtures	Bords & bordures Curbs & Edging
Butoir Bollard	Asphalt Asphalt
Barrière Gate	Béton Concrete
Trou d'homme Manhole	Granite Granit
Grille d'arbre Tree Grate	Pierre Stone
Ponceau Culvert	Bois Wood
Drain Drain	Divers Miscellaneous
Mobilier Furniture	Matériaux Materials
Seau à cendre Ash Can	Asphalt Asphalt
Banc Bench	Pavé Cobblestone
Support à bicyclettes Bicycle Rack	Béton Concrete
Mât de drapeau Flag Pole	Terre Earth
Poubelle Garbage Can	Agrégat exposé Exposed Aggregate
Table à pique-nique Picnic Table	Dalles Flagstone
Biens culturels Cultural Assets	Granite Granit
Clôture Fencing	Gravier Gravel
Métal Metal	Pavé autobloquant Interlock
Bois Wood	Marbre Marble
Divers Miscellaneous	Pavé de béton Mega Paver
Balustrade Guard Rail	Poussière de pierre Stonedust
Rampe d'escalier Hand Rail	Bois Wood
Murs Walls	Divers Miscellaneous
Béton Concrete	Matériaux Landscape Material
Maçonnerie et fer Masonry and Iron	Marches Steps
Béton et fer Concrete and Iron	Limite du site - Site Limits
Maçonnerie en pierre Stone Masonry	
Divers Miscellaneous	



Numéro de site (CCN) NCC Site Number	Numéro de carte Map Number	Échelle Scale: 1:2,200
98945	2 of 2	N

19 Jun 2020



Biens civils Fixtures	Bords & bordures Curbs & Edging
● Butoir Bollard	Asphalte Asphalt
● Barrière Gate	● Béton Concrete
● Trou d'homme Manhole	● Granite Granit
● Grille d'arbre Tree Grate	● Pierre Stone
● Ponceau Culvert	● Bois Wood
● Drain Drain	● Divers Miscellaneous
Mobilier Furniture	Matériaux Materials
■ Seau à cendre Ash Can	Asphalte Asphalt
■ Banc Bench	● Pavé Cobblestone
■ Support à bicyclettes Bicycle Rack	● Béton Concrete
■ Mât de drapeau Flag Pole	■ Terre Earth
■ Poubelle Garbage Can	■ Agrégat exposé Exposed Aggregate
■ Table à pique-nique Picnic Table	■ Dalles Flagstone
★ Biens culturels Cultural Assets	■ Granite Granit
Clôture Fencing	■ Gravier Gravel
● Métal Metal	■ Pavé autobloquant Interlock
● Bois Wood	■ Marbre Marble
● Divers Miscellaneous	■ Pavé de béton Mega Paver
● Balustrade Guard Rail	■ Poussière de pierre Stonedust
● Rampe d'escalier Hand Rail	■ Bois Wood
Murs Walls	■ Divers Miscellaneous
● Béton Concrete	■ Matériaux Landscape Material
● Maçonnerie et fer Masonry and Iron	■ Marches Steps
● Béton et fer Concrete and Iron	● Limite du site - Site Limits
● Maçonnerie en pierre Stone Masonry	
● Divers Miscellaneous	

## Site Feature Summary - Sommaire de Site

Map - Carte: 17

Site Name: Des Fées Lake Parkway

Nom du site: Promenade du Lac des Fées

Site #: 98808

### 1. Landscape Features - Biens paysager

#### Forested turf - Gazon avec des arbres

Subtype Sous-type	Detail Détails	Count Nombre	Length (m) Longueur	Area (m2) Surface
Forested Class B Classe B (boisé)				5,230.2
Forested Class C Classe C (boisé)				5,482.2

#### Other Green Spaces - D'autres espaces verts

Subtype Sous-type	Detail Détails	Count Nombre	Length (m) Longueur	Area (m2) Surface
Annual Annuel				168.2
Shrub Bed Massif d'arbustes				1,393.4

#### Tree Stands - Peuplement d'arbres

Subtype Sous-type	Detail Détails	Count Nombre	Length (m) Longueur	Area (m2) Surface
Group of Trees Peuplement d'arbres				32,683.0

#### Turf - Gazon

Subtype Sous-type	Detail Détails	Count Nombre	Length (m) Longueur	Area (m2) Surface
Class B Classe B				31,322.9
Class C Classe C				15,599.5

### 2. Civil Features - Biens civil

#### Curbs & Edging - Bords & bordures

Subtype Sous-type	Detail Détails	Count Nombre	Length (m) Longueur	Area (m2) Surface
Curb Bordure	Concrete Béton		4,959.8	

#### Fencing - Clôture

Subtype Sous-type	Detail Détails	Count Nombre	Length (m) Longueur	Area (m2) Surface
Fence Clôture	Chain Link Clôture en chaîne		79.7	
Guard Rail Balustrade	Metal Métal		30.7	

#### Fixtures - Biens civils



Subtype Sous-type	Detail Détails	Count Nombre	Length (m) Longueur	Area (m2) Surface
Bollard Butoir	Metal Métal	2		
Bollard Butoir	Wood Bois	2		
Culvert Ponceau	Unknown Inconnu	5		

### Furniture - Mobilier

Subtype Sous-type	Detail Détails	Count Nombre	Length (m) Longueur	Area (m2) Surface
Bench Banc	Wood and Concrete Bois & béton	6		
Garbage Can Poubelle	Wood Bois	5		

### Material - Matériau

Subtype Sous-type	Detail Détails	Count Nombre	Length (m) Longueur	Area (m2) Surface
Decorative Hard Surface Revêtement décoratif	Concrete Béton			110.2
Driveway Voie d'accès	Gravel Gravier			61.0
Pathway Sentier	Asphalt Asphalte			6,654.7
Roadway Chaussée	Asphalt Asphalte			25,287.4

## 4. Water Features - Biens d'eau

### Fixtures - Biens civils

Subtype Sous-type	Detail Détails	Count Nombre	Length (m) Longueur	Area (m2) Surface
Catch Basin Puisard		24		
Drain Drain		20		
Sewer Grate Grille d'égout		4		

### Potable water systems - Systèmes d'eau potable

Subtype Sous-type	Detail Détails	Count Nombre	Length (m) Longueur	Area (m2) Surface
Water Main - Potable Conduite d'eau			1.1	

## Disclaimer - Avisi de non-responsabilité

This document has been compiled to compliment the maintenance management contract maps and should be used as a guide only.

Ce document a été préparé pour compléter les cartes de contrat de gestion de l'entretien et devrait être utilisé à titre de guide seulement.

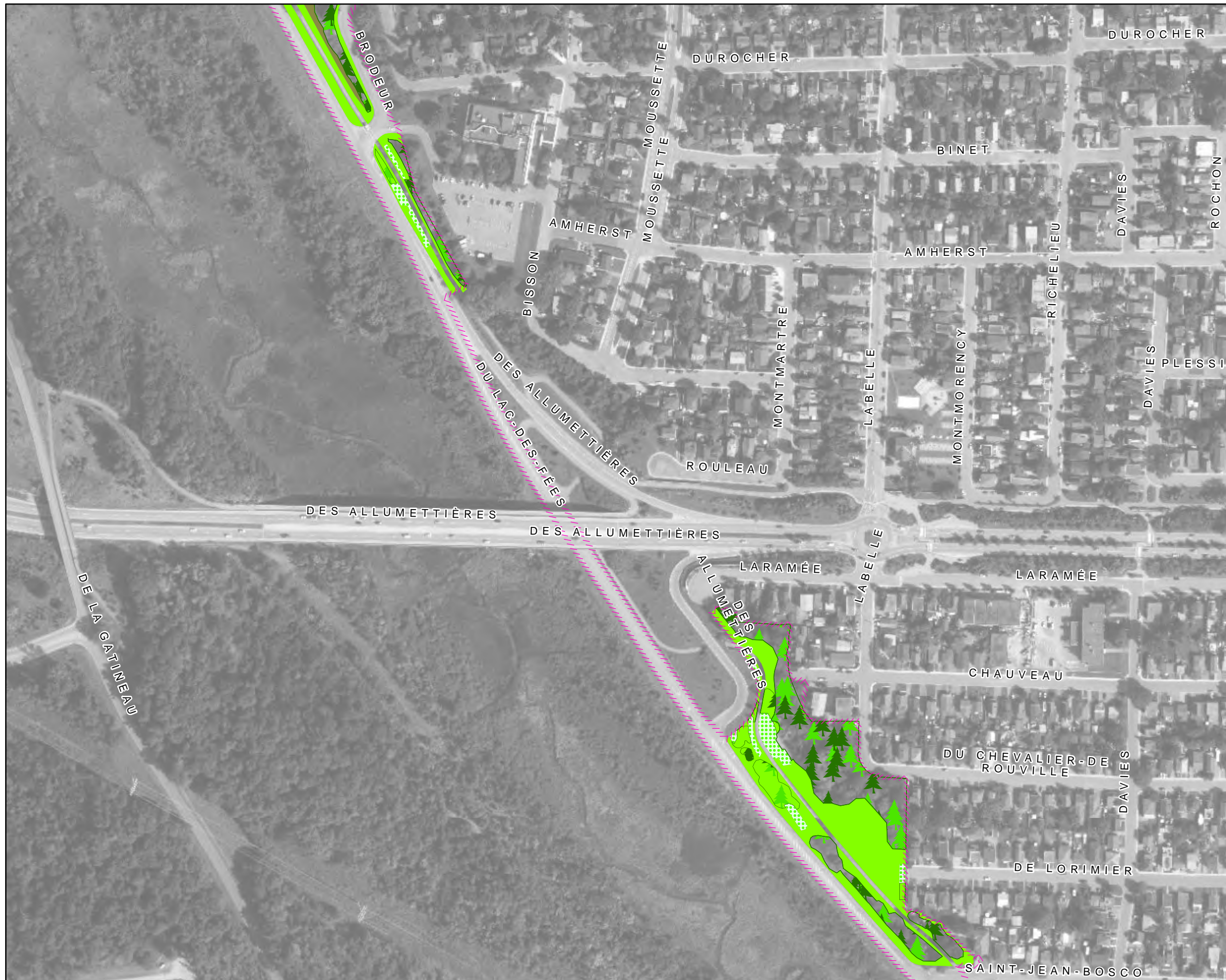
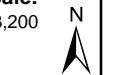
Numéro de site (CCN) NCC Site Number	Numéro de carte Map Number	Échelle Scale: 1:2,700
98808	1 of 3	N

19 Jun 2020



- Arbre  
Tree
- Classe A  
Class A
- Classe B  
Class B
- Classe C  
Class C
- Classe N  
Class N
- Corridor coupe-feu - Firebreak  
Classe C - Class C
- Jardin  
Garden
- Massif d'arbustes  
Shrub Bed
- Fleurs sauvages  
Wild Flowers
- Espace récréatif  
Recreational Area
- Peuplement d'arbres  
Tree Stands
- Limites du site  
Site Limits





- Arbre  
Tree
- Classe A  
Class A
- Classe B  
Class B
- Classe C  
Class C
- Classe N  
Class N
- Corridor coupe-feu - Firebreak  
Classe C - Class C
- Jardin  
Garden
- Massif d'arbustes  
Shrub Bed
- Fleurs sauvages  
Wild Flowers
- Espace récréatif  
Recreational Area
- Peuplement d'arbres  
Tree Stands
- Limites du site  
Site Limits





Numéro de site (CCN)  
NCC Site Number  
**98808**

Numéro de carte  
Map Number  
**3 of 3**

Échelle  
Scale:  
1:3,400



19 Jun 2020

- Arbre  
Tree
- Classe A  
Class A
- Classe B  
Class B
- Classe C  
Class C
- Classe N  
Class N
- Corridor coupe-feu - Firebreak  
Classe C - Class C
- Jardin  
Garden
- Massif d'arbustes  
Shrub Bed
- Fleurs sauvages  
Wild Flowers
- Espace récréatif  
Recreational Area
- Peuplement d'arbres  
Tree Stands
- Limites du site  
Site Limits





**Biens civils**  
**Fixtures**

- Butoir
- Bollard
- Barrière
- Gate
- Trou d'homme
- Manhole
- Grille d'arbre
- Tree Grate
- Ponceau
- Culvert
- Drain
- Drain

**Bords & bordures**  
**Curbs & Edging**

- Asphalt
- Asphalt
- Béton
- Concrete
- Granite
- Granite
- Pierre
- Stone
- Bois
- Wood
- Divers
- Miscellaneous

**Mobilier**  
**Furniture**

- Seau à cendre
- Ash Can
- Banc
- Bench
- Support à bicyclettes
- Bicycle Rack
- Mât de drapeau
- Flag Pole
- Poubelle
- Garbage Can
- Table à pique-nique
- Picnic Table
- Biens culturels
- Cultural Assets

**Matériaux**  
**Materials**

- Asphalt
- Asphalt
- Pavé
- Cobblestone
- Béton
- Concrete
- Terre
- Earth
- Agrégat exposé
- Exposed Aggregate
- Dalles
- Flagstone
- Granite
- Granite
- Gravier
- Gravel
- Pavé autobloquant
- Interlock
- Marble
- Marble
- Pavé de béton
- Mega Paver
- Poussière de pierre
- Stonedust
- Bois
- Wood
- Divers
- Miscellaneous
- Matériaux
- Landscape Material
- Marches
- Steps
- Limite du site - Site Limits

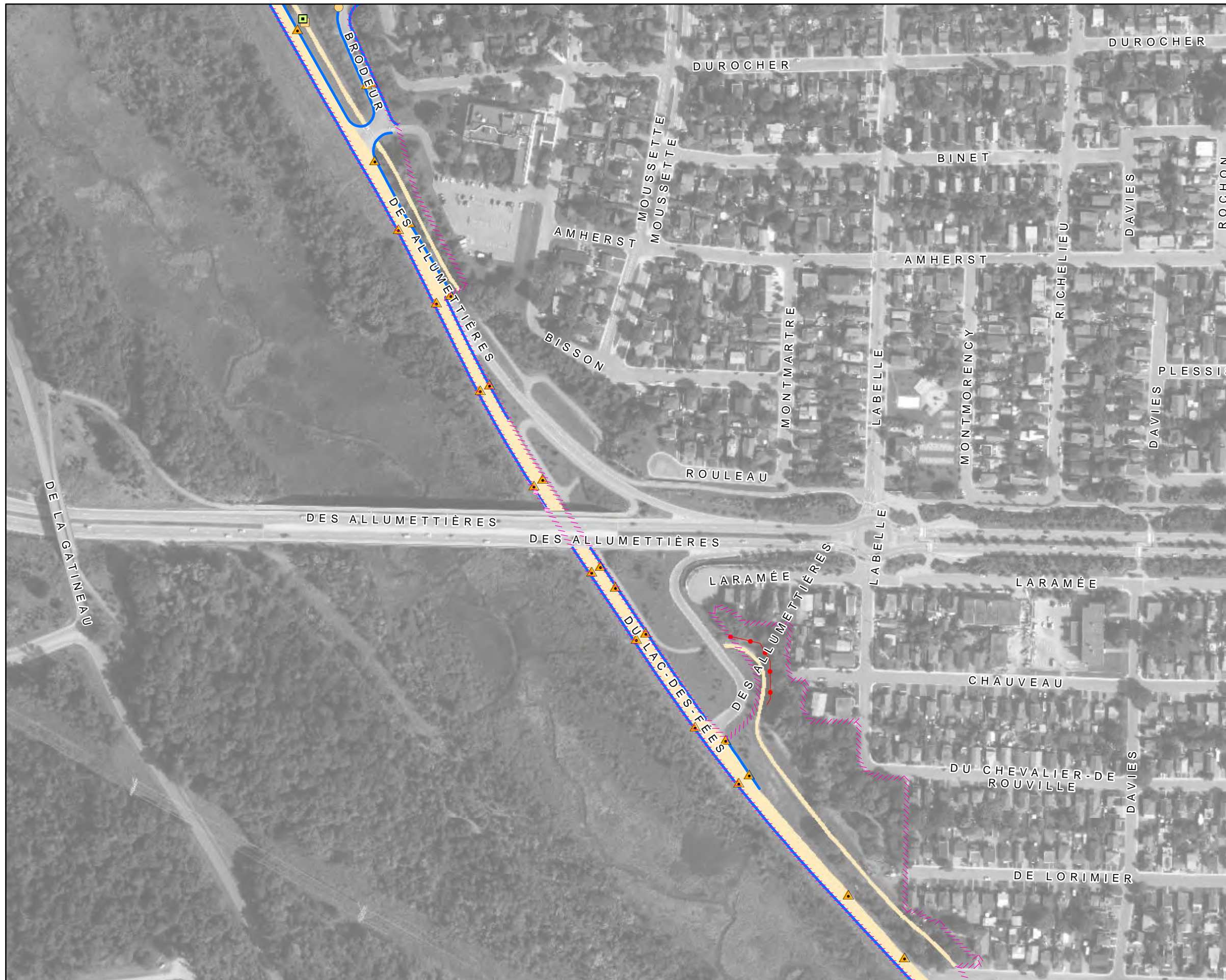
**Clôture**  
**Fencing**

- Métal
- Metal
- Bois
- Wood
- Divers
- Miscellaneous
- Balustrade
- Guard Rail
- Rampe d'escalier
- Hand Rail

**Murs**  
**Walls**

- Béton
- Concrete
- Maçonnerie et fer
- Masonry and Iron
- Béton et fer
- Concrete and Iron
- Maçonnerie en pierre
- Stone Masonry
- Divers
- Miscellaneous





**Biens civils**  
**Fixtures**

- Butoir
- Bollard
- Barrière
- Gate
- Trou d'homme
- Manhole
- Grille d'arbre
- Tree Grate
- Ponceau
- Culvert
- Drain
- Drain

**Bords & bordures**  
**Curbs & Edging**

- Asphalt
- Asphalt
- Béton
- Concrete
- Granite
- Granite
- Pierre
- Stone
- Bois
- Wood
- Divers
- Miscellaneous

**Mobilier**  
**Furniture**

- Seau à cendre
- Ash Can
- Banc
- Bench
- Support à bicyclettes
- Bicycle Rack
- Mât de drapeau
- Flag Pole
- Poubelle
- Garbage Can
- Table à pique-nique
- Picnic Table
- Biens culturels
- Cultural Assets

**Matériaux**  
**Materials**

- Asphalt
- Asphalt
- Pavé
- Cobblestone
- Béton
- Concrete
- Terre
- Earth
- Agrégat exposé
- Exposed Aggregate
- Dalles
- Flagstone
- Granite
- Granit
- Gravier
- Gravel
- Pavé autobloquant
- Interlock
- Marbre
- Marble
- Pavé de béton
- Mega Paver
- Poussière de pierre
- Stonedust
- Bois
- Wood
- Divers
- Miscellaneous
- Matériaux
- Landscape Material
- Marches
- Steps
- Limite du site - Site Limits

**Clôture**  
**Fencing**

- Métal
- Metal
- Bois
- Wood
- Divers
- Miscellaneous
- Balustrade
- Guard Rail
- Rampe d'escalier
- Hand Rail

**Murs**  
**Walls**

- Béton
- Concrete
- Maçonnerie et fer
- Masonry and Iron
- Béton et fer
- Concrete and Iron
- Maçonnerie en pierre
- Stone Masonry
- Divers
- Miscellaneous







**Biens civils**  
**Fixtures**

- Butoir
- Bollard
- Barrière
- Gate
- Trou d'homme
- Manhole
- Grille d'arbre
- Tree Grate
- Ponceau
- Culvert
- Drain
- Drain

**Bords & bordures**  
**Curbs & Edging**

- Asphalt
- Asphalt
- Béton
- Concrete
- Granite
- Granite
- Pierre
- Stone
- Bois
- Wood
- Divers
- Miscellaneous

**Mobilier**  
**Furniture**

- Seau à cendre
- Ash Can
- Banc
- Bench
- Support à bicyclettes
- Bicycle Rack
- Mât de drapeau
- Flag Pole
- Poubelle
- Garbage Can
- Table à pique-nique
- Picnic Table
- Biens culturels
- Cultural Assets

**Matériaux**  
**Materials**

- Asphalt
- Asphalt
- Pavé
- Cobblestone
- Béton
- Concrete
- Terre
- Earth
- Agrégat exposé
- Exposed Aggregate
- Dalles
- Flagstone
- Granite
- Granite
- Gravier
- Gravel
- Pavé autobloquant
- Interlock
- Marble
- Marble
- Pavé de béton
- Mega Paver
- Poussière de pierre
- Stonedust
- Bois
- Wood
- Divers
- Miscellaneous
- Matériaux
- Landscape Material
- Marches
- Steps
- Limite du site - Site Limits


**Clôture**  
**Fencing**

- Métal
- Metal
- Bois
- Wood
- Divers
- Miscellaneous
- Balustrade
- Guard Rail
- Rampe d'escalier
- Hand Rail

**Murs**  
**Walls**

- Béton
- Concrete
- Maçonnerie et fer
- Masonry and Iron
- Béton et fer
- Concrete and Iron
- Maçonnerie en pierre
- Stone Masonry
- Divers
- Miscellaneous










Numéro de site (CCN) NCC Site Number	Numéro de carte Map Number	Échelle Scale: 1:2,700
98808	1 of 3	






19 Jun 2020





**Systèmes d'irrigation**  
Irrigation Systems

-  Soupape de commande  
Control Valve
-  Soupape quick-coupling  
Quick Coupling Valve
-  Régulateur de débit de la  
conduite principale  
Main line water valve
-  Soupapes divers  
Miscellaneous Valves
-  Prise d'incendie  
Fire Hydrant
-  Pompes divers  
Miscellaneous Pumps
-  Robinet pour boyau  
Hose Faucet
-  Tête d'arroseur  
Sprinkler Head

**Systèmes d'eau potable**  
Potable Water Systems

-  Fontaine décorative  
Decorative Fountain
-  Service principal d'eau  
Master Water Service
-  Compteur d'eau  
Water Meter
-  Conduit pour les arroseurs - eau potable  
Sprinkler Line - Potable
-  Conduite d'eau potable  
Water Line - Potable

**Systèmes d'eau non potable**  
Non Potable Water Systems

-  Conduits pour les arroseurs - Eau non potable  
Sprinkler Line - Non Potable
-  Conduite d'eau non potable  
Water Line - Non Potable

**Réseaux d'eau résiduaire**  
Waste Water Systems

-  Drain
-  Conduite sanitaire  
Sanitary Line
-  Égout pluvial  
Storm Line
-  Limite du site  
Site Limits

Toutes les données souterraines identifiées sur cette carte ont été vérifiées aussi précisément que possible; cependant, l'exactitude totale de ces renseignements ne peut être garantie. Effectuer des levés pour déterminer l'emplacement des services publics.

Any underground data shown on this map has been verified as accurately as possible, however, the complete accuracy of this information cannot be guaranteed. Conduct Utility Location surveys before conducting underground work.









Numéro de site (CCN) NCC Site Number	Numéro de carte Map Number	Échelle Scale: 1:3,400
98808	3 of 3	N

19 Jun 2020

**Systèmes d'irrigation**  
Irrigation Systems

- Soupape de commande  
Control Valve
- Soupape quick-coupling  
Quick Coupling Valve
- Régulateur de débit de la  
conduite principale  
Main line water valve
- Soupapes divers  
Miscellaneous Valves
- Prise d'incendie  
Fire Hydrant
- Pompes divers  
Miscellaneous Pumps
- Robinet pour boyau  
Hose Faucet
- Tête d'arroseur  
Sprinkler Head

**Systèmes d'eau potable**  
Potable Water Systems

- Fontaine décorative  
Decorative Fountain
- Service principal d'eau  
Master Water Service
- Compteur d'eau  
Water Meter
- Conduit pour les arroseurs - eau potable  
Sprinkler Line - Potable
- Conduite d'eau potable  
Water Line - Potable

**Systèmes d'eau non potable**  
Non Potable Water Systems

- Conduits pour les arroseurs - Eau non potable  
Sprinkler Line - Non Potable
- Conduite d'eau non potable  
Water Line - Non Potable

**Réseaux d'eau résiduaire**  
Waste Water Systems

- Drain
- Conduite sanitaire  
Sanitary Line
- Égout pluvial  
Storm Line
- Limite du site  
Site Limits

Toutes les données souterraines identifiées sur cette carte ont été vérifiées aussi précisément que possible; cependant, l'exactitude totale de ces renseignements ne peut être garantie. Effectuer des levés pour déterminer l'emplacement des services publics.

Any underground data shown on this map has been verified as accurately as possible, however, the complete accuracy of this information cannot be guaranteed. Conduct Utility Location surveys before conducting underground work.



## Site Feature Summary - Sommaire de Site

Map - Carte: 18

Site Name: Brewery Creek Lands North

Nom du site: Ruisseau de la Brasserie Nord

Site #: 98803

### 1. Landscape Features - Biens paysager

#### Tree Stands - Peuplement d'arbres

Subtype Sous-type	Detail Détails	Count Nombre	Length (m) Longueur	Area (m2) Surface
Group of Trees Peuplement d'arbres				60,904.0

#### Turf - Gazon

Subtype Sous-type	Detail Détails	Count Nombre	Length (m) Longueur	Area (m2) Surface
Class B Classe B				1,049.0
Class C Classe C				10,542.0

### 2. Civil Features - Biens civil

#### Fencing - Clôture

Subtype Sous-type	Detail Détails	Count Nombre	Length (m) Longueur	Area (m2) Surface
Fence Clôture	Chain Link Clôture en chaîne		519.7	

#### Fixtures - Biens civils

Subtype Sous-type	Detail Détails	Count Nombre	Length (m) Longueur	Area (m2) Surface
Culvert Ponceau	Galvanized Galvanisé		1	
Manhole Regard d'égout	Unknown Inconnu		1	

#### Material - Matériau

Subtype Sous-type	Detail Détails	Count Nombre	Length (m) Longueur	Area (m2) Surface
Pathway Sentier	Asphalt Asphalte			1,026.2

### Disclaimer - Avis de non-responsabilité

This document has been compiled to compliment the maintenance management contract maps and should be used as a guide only.

Ce document a été préparé pour compléter les cartes de contrat de gestion de l'entretien et devrait être utilisé à titre de guide seulement.



Numéro de site (CCN)  
NCC Site Number  
**98803**

Numéro de carte  
Map Number  
**1 of 2**

Échelle  
Scale:  
1:2,800

19 Jun 2020

- Arbre  
Tree
- Classe A  
Class A
- Classe B  
Class B
- Classe C  
Class C
- Classe N  
Class N
- Corridor coupe-feu - Firebreak  
Classe C - Class C
- Jardin  
Garden
- Massif d'arbustes  
Shrub Bed
- Fleurs sauvages  
Wild Flowers
- Espace récréatif  
Recreational Area
- ▲ Peuplement d'arbres  
Tree Stands
- Limites du site  
Site Limits



Numéro de site (CCN)  
NCC Site Number  
**98803**

Numéro de carte  
Map Number  
**2 of 2**

Échelle  
Scale:  
1:2,800

19 Jun 2020



- Arbre  
Tree
- Classe A  
Class A
- Classe B  
Class B
- Classe C  
Class C
- Classe N  
Class N
- Corridor coupe-feu - Firebreak  
Classe C - Class C
- Jardin  
Garden
- Massif d'arbustes  
Shrub Bed
- Fleurs sauvages  
Wild Flowers
- Espace récréatif  
Recreational Area
- Peuplement d'arbres  
Tree Stands
- Limites du site  
Site Limits





**Biens civils**  
**Fixtures**

- Butoir
- Bollard
- Barrière
- Gate
- Trou d'homme
- Manhole
- Grille d'arbre
- Tree Grate
- Ponceau
- Culvert
- Drain
- Drain

**Bords & bordures**  
**Curbs & Edging**

- Asphalte
- Asphalt
- Béton
- Concrete
- Granite
- Granite
- Pierre
- Stone
- Bois
- Wood
- Divers
- Miscellaneous

**Mobilier**  
**Furniture**

- Seau à cendre
- Ash Can
- Banc
- Bench
- Support à bicyclettes
- Bicycle Rack
- Mât de drapeau
- Flag Pole
- Poubelle
- Garbage Can
- Table à pique-nique
- Picnic Table
- Biens culturels
- Cultural Assets

**Matériaux**  
**Materials**

- Asphalte
- Asphalt
- Pavé
- Cobblestone
- Béton
- Concrete
- Terre
- Earth
- Agrégat exposé
- Exposed Aggregate
- Dalles
- Flagstone
- Granite
- Granit
- Gravier
- Gravel
- Pavé autobloquant
- Interlock
- Marbre
- Marble
- Pavé de béton
- Mega Paver
- Poussière de pierre
- Stonedust
- Bois
- Wood
- Divers
- Miscellaneous
- Matériaux
- Landscape Material
- Marches
- Steps
- Limite du site - Site Limits

**Clôture**  
**Fencing**

- Métal
- Metal
- Bois
- Wood
- Divers
- Miscellaneous
- Balustrade
- Guard Rail
- Rampe d'escalier
- Hand Rail

**Murs**  
**Walls**

- Béton
- Concrete
- Maçonnerie et fer
- Masonry and Iron
- Béton et fer
- Concrete and Iron
- Maçonnerie en pierre
- Stone Masonry
- Divers
- Miscellaneous





Numéro de site (CCN)  
NCC Site Number  
**98803**

Numéro de carte  
Map Number  
**2 of 2**

Échelle  
Scale:  
1:2,800

19 Jun 2020



**Biens civils**  
**Fixtures**

- Butoir
- Bollard
- Barrière
- Gate
- Trou d'homme
- Manhole
- Grille d'arbre
- Tree Grate
- Ponceau
- Culvert
- Drain
- Drain

**Bords & bordures**  
**Curbs & Edging**

- Asphalt
- Asphalt
- Béton
- Concrete
- Granite
- Granit
- Pierre
- Stone
- Bois
- Wood
- Divers
- Miscellaneous

**Mobilier**  
**Furniture**

- Seau à cendre
- Ash Can
- Banc
- Bench
- Support à bicyclettes
- Bicycle Rack
- Mât de drapeau
- Flag Pole
- Poubelle
- Garbage Can
- Table à pique-nique
- Picnic Table
- Biens culturels
- Cultural Assets

**Matériaux**  
**Materials**

- Asphalt
- Asphalt
- Pavé
- Cobblestone
- Béton
- Concrete
- Terre
- Earth
- Agrégat exposé
- Exposed Aggregate
- Dalles
- Flagstone
- Granite
- Granit
- Gravier
- Gravel
- Pavé autobloquant
- Interlock
- Marbre
- Marble
- Pavé de béton
- Mega Paver
- Poussière de pierre
- Stonedust
- Bois
- Wood
- Divers
- Miscellaneous
- Matériaux
- Landscape Material
- Marches
- Steps
- Limite du site - Site Limits

**Clôture**  
**Fencing**

- Métal
- Metal
- Bois
- Wood
- Divers
- Miscellaneous
- Balustrade
- Guard Rail
- Rampe d'escalier
- Hand Rail

**Murs**  
**Walls**

- Béton
- Concrete
- Maçonnerie et fer
- Masonry and Iron
- Béton et fer
- Concrete and Iron
- Maçonnerie en pierre
- Stone Masonry
- Divers
- Miscellaneous

## Site Feature Summary - Sommaire de Site

Map - Carte: 19

Site Name: Brewery Creek Lands South

Nom du site: Ruisseau de la Brasserie Sud

Site #: 98943

### 1. Landscape Features - Biens paysager

#### Forested turf - Gazon avec des arbres

Subtype Sous-type	Detail Détails	Count Nombre	Length (m) Longueur	Area (m2) Surface
Forested Class B Classe B (boisé)				231.0

#### Turf - Gazon

Subtype Sous-type	Detail Détails	Count Nombre	Length (m) Longueur	Area (m2) Surface
Class B Classe B				6,433.4
Class C Classe C				5,383.2

### 2. Civil Features - Biens civil

#### Fencing - Clôture

Subtype Sous-type	Detail Détails	Count Nombre	Length (m) Longueur	Area (m2) Surface
Fence Clôture	Chain & Post Chaîne et poteau		475.4	
Fence Clôture	Concrete & Iron Béton & fer		365.0	
Railing Balustrade	Wood Bois		27.0	

#### Fixtures - Biens civils

Subtype Sous-type	Detail Détails	Count Nombre	Length (m) Longueur	Area (m2) Surface
Bollard Butoir	Concrete Béton	6		
Bollard Butoir	Metal Métal	2		
Bollard Butoir	Rock Roche	35		
Bollard Butoir	Wood Bois	20		
Manhole Regard d'égout	Unknown Inconnu	3		

#### Furniture - Mobilier

Subtype Sous-type	Detail Détails	Count Nombre	Length (m) Longueur	Area (m2) Surface
Bench Banc	Wood and Concrete Bois & béton	2		
Garbage Can Poubelle	Wood Bois	3		



## Material - Matériau

Subtype Sous-type	Detail Détails	Count Nombre	Length (m) Longueur	Area (m2) Surface
Sidewalk Trottoir	Wood Bois			1,713.4

## 3. Electrical Features - Biens électrique

### Electrical Lines - Installation électriques

Subtype Sous-type	Detail Détails	Count Nombre	Length (m) Longueur	Area (m2) Surface
Underground Cable Câble sous-terrains			962.2	

### Lighting - Éclairage

Subtype Sous-type	Detail Détails	Count Nombre	Length (m) Longueur	Area (m2) Surface
Flood Light Projecteur			1	
Sidewalk / Pathway Light Éclairage de trottoir/sentier			27	

### Other Electrical Items - Autre items électrique

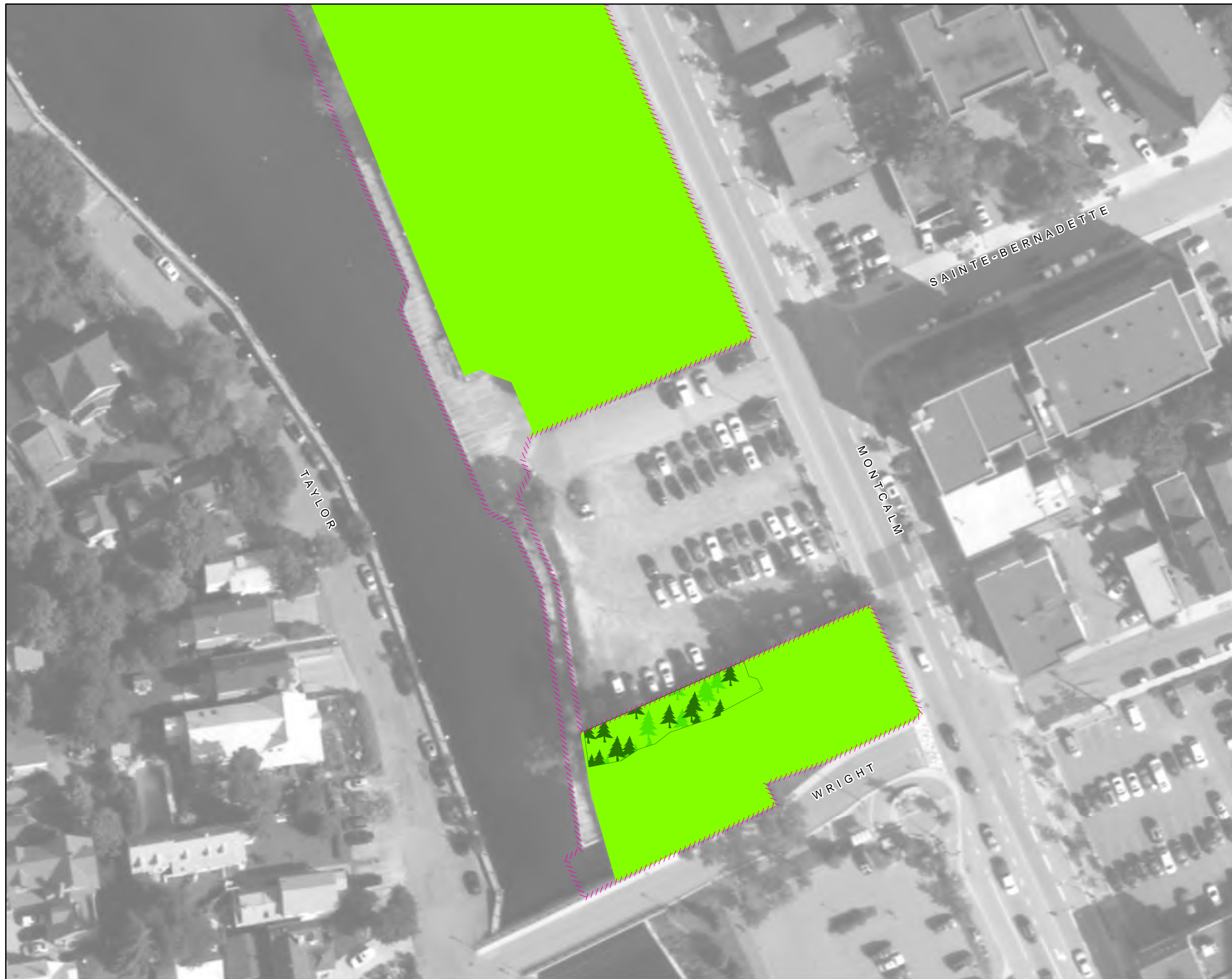
Subtype Sous-type	Detail Détails	Count Nombre	Length (m) Longueur	Area (m2) Surface
Electrical Kiosk Kiosk électrique			3	
Electrical Meter Compteur électrique			3	
Electrical Outlet Prise de courant			16	
Hydro Pole Poteau de ligne de transmission			1	

## Disclaimer - Avis de non-responsabilité

This document has been compiled to compliment the maintenance management contract maps and should be used as a guide only.

Ce document a été préparé pour compléter les cartes de contrat de gestion de l'entretien et devrait être utilisé à titre de guide seulement.





- Arbre  
Tree
- Classe A  
Class A
- Classe B  
Class B
- Classe C  
Class C
- Classe N  
Class N
- Corridor coupe-feu - Firebreak  
Classe C - Class C
- Jardin  
Garden
- Massif d'arbustes  
Shrub Bed
- Fleurs sauvages  
Wild Flowers
- Espace récréatif  
Recreational Area
- Peuplement d'arbres  
Tree Stands
- Limites du site  
Site Limits



19 Jun 2020

- Arbre  
Tree
- Classe A  
Class A
- Classe B  
Class B
- Classe C  
Class C
- Classe N  
Class N
- Corridor coupe-feu - Firebreak  
Classe C - Class C
- Jardin  
Garden
- Massif d'arbustes  
Shrub Bed
- Fleurs sauvages  
Wild Flowers
- Espace récréatif  
Recreational Area
- Peuplement d'arbres  
Tree Stands
- Limites du site  
Site Limits







**Biens civils**  
**Fixtures**

- Butoir
- Bollard
- Barrière
- Gate
- Trou d'homme
- Manhole
- Grille d'arbre
- Tree Grate
- Ponceau
- Culvert
- Drain
- Drain

**Bords & bordures**  
**Curbs & Edging**

- Asphalt
- Asphalt
- Béton
- Concrete
- Granite
- Granit
- Pierre
- Stone
- Bois
- Wood
- Divers
- Miscellaneous

**Mobilier**  
**Furniture**

- Seau à cendre
- Ash Can
- Banc
- Bench
- Support à bicyclettes
- Bicycle Rack
- Mât de drapeau
- Flag Pole
- Poubelle
- Garbage Can
- Table à pique-nique
- Picnic Table
- Biens culturels
- Cultural Assets

**Matériaux**  
**Materials**

- Asphalt
- Asphalt
- Pavé
- Cobblestone
- Béton
- Concrete
- Terre
- Earth
- Agrégat exposé
- Exposed Aggregate
- Dalles
- Flagstone
- Granite
- Granit
- Gravier
- Gravel
- Pavé autobloquant
- Interlock
- Marbre
- Marble
- Pavé de béton
- Mega Paver
- Poussière de pierre
- Stonedust
- Bois
- Wood
- Divers
- Miscellaneous
- Matériaux
- Landscape Material
- Marches
- Steps
- Limite du site - Site Limits

**Clôture**  
**Fencing**

- Métal
- Metal
- Bois
- Wood
- Divers
- Miscellaneous
- Balustrade
- Guard Rail
- Rampe d'escalier
- Hand Rail

**Murs**  
**Walls**

- Béton
- Concrete
- Maçonnerie et fer
- Masonry and Iron
- Béton et fer
- Concrete and Iron
- Maçonnerie en pierre
- Stone Masonry
- Divers
- Miscellaneous





**Biens civils**  
**Fixtures**

- Butoir
- Bollard
- Barrière
- Gate
- Trou d'homme
- Manhole
- Grille d'arbre
- Tree Grate
- Ponceau
- Culvert
- Drain
- Drain

**Bords & bordures**  
**Curbs & Edging**

- Asphalte
- Asphalt
- Béton
- Concrete
- Granite
- Granit
- Pierre
- Stone
- Bois
- Wood
- Divers
- Miscellaneous

**Mobilier**  
**Furniture**

- Seau à cendre
- Ash Can
- Banc
- Bench
- Support à bicyclettes
- Bicycle Rack
- Mât de drapeau
- Flag Pole
- Poubelle
- Garbage Can
- Table à pique-nique
- Picnic Table
- Biens culturels
- Cultural Assets

**Matériaux**  
**Materials**

- Asphalte
- Asphalt
- Pavé
- Cobblestone
- Béton
- Concrete
- Terre
- Earth
- Agrégat exposé
- Exposed Aggregate
- Dalles
- Flagstone
- Granite
- Granit
- Gravier
- Gravel
- Pavé autobloquant
- Interlock
- Marbre
- Marble
- Pavé de béton
- Mega Paver
- Poussière de pierre
- Stonedust
- Bois
- Wood
- Divers
- Miscellaneous
- Matériaux
- Landscape Material
- Marches
- Steps
- Limite du site - Site Limits

**Clôture**  
**Fencing**

- Métal
- Metal
- Bois
- Wood
- Divers
- Miscellaneous
- Balustrade
- Guard Rail
- Rampe d'escalier
- Hand Rail

**Murs**  
**Walls**

- Béton
- Concrete
- Maçonnerie et fer
- Masonry and Iron
- Béton et fer
- Concrete and Iron
- Maçonnerie en pierre
- Stone Masonry
- Divers
- Miscellaneous





<b>Numéro de site (CCN)</b> NCC Site Number	<b>Map Number</b> Numéro de carte	<b>Échelle</b> Scale:
<b>98943</b>	<b>1 of 2</b>	1:700

19 Jun 2020

- |                                                                                                                                                                                                                                                                                                                                                                                                                                                                                                                                                                                                                                                                                                                                                                   |                                                                                                                                                                                                                                                                                                                                                                                                                                                                                                                                                                                                                                                                                                                                                                                                                                                                                            |
|-------------------------------------------------------------------------------------------------------------------------------------------------------------------------------------------------------------------------------------------------------------------------------------------------------------------------------------------------------------------------------------------------------------------------------------------------------------------------------------------------------------------------------------------------------------------------------------------------------------------------------------------------------------------------------------------------------------------------------------------------------------------|--------------------------------------------------------------------------------------------------------------------------------------------------------------------------------------------------------------------------------------------------------------------------------------------------------------------------------------------------------------------------------------------------------------------------------------------------------------------------------------------------------------------------------------------------------------------------------------------------------------------------------------------------------------------------------------------------------------------------------------------------------------------------------------------------------------------------------------------------------------------------------------------|
| <p><b>Boul. de la Confédération</b><br/>Confederation Blvd.</p> <ul style="list-style-type: none"> <li> Éclairage de rue<br/>Street Light</li> <li> Lampadaire de rue pour piétons<br/>Street Pedestrian Light</li> <li> Lampadaire pour piétons<br/>Pedestrian Light</li> <li> Feu de seuil<br/>Threshold Light</li> <li> Parcours d'honneur<br/>Ceremonial Route</li> </ul> <p><b>Éclairage</b><br/>Lighting</p> <ul style="list-style-type: none"> <li> Rue<br/>Street</li> <li> Trottoir<br/>Sidewalk</li> <li> Style parc urbain<br/>Core Park</li> <li> Style parc urbain avec prise<br/>Core Park Light With Outlet</li> <li> Projecteur<br/>Flood</li> <li> Enfoui dans le sol<br/>Ground</li> <li> Butoir avec lumière<br/>Bollard with Light</li> </ul> | <p><b>Autres items électrique</b><br/>Other Electrical Items</p> <ul style="list-style-type: none"> <li> Compteur électrique<br/>Electrical Meter</li> <li> Butoir électrique<br/>Power Bollard</li> <li> Kiosque électrique<br/>Electrical Kiosk</li> <li> Piédestal électrique<br/>Electrical Pedestal</li> <li> Poteau de ligne<br/>Utility Pole</li> <li> Base de poteau de ligne<br/>Utility Pole Base</li> <li> Prise de courant<br/>Electrical Outlet</li> <li> Trou d'accès<br/>Electrical Access Hole</li> <li> Transformateur<br/>Transformer</li> <li> Panneau de contrôle<br/>Control Panel</li> <li> Boîte de jonction<br/>Junction Box</li> </ul> <p><b>Installations électriques</b><br/>Electrical Lines</p> <ul style="list-style-type: none"> <li> En surface<br/>Aboveground</li> <li> Sous-terrains<br/>Underground</li> <li> Limite du site<br/>Site Limit</li> </ul> |
|-------------------------------------------------------------------------------------------------------------------------------------------------------------------------------------------------------------------------------------------------------------------------------------------------------------------------------------------------------------------------------------------------------------------------------------------------------------------------------------------------------------------------------------------------------------------------------------------------------------------------------------------------------------------------------------------------------------------------------------------------------------------|--------------------------------------------------------------------------------------------------------------------------------------------------------------------------------------------------------------------------------------------------------------------------------------------------------------------------------------------------------------------------------------------------------------------------------------------------------------------------------------------------------------------------------------------------------------------------------------------------------------------------------------------------------------------------------------------------------------------------------------------------------------------------------------------------------------------------------------------------------------------------------------------|

*Le contracteur est responsable de tous les équipements et l'infrastructures électriques, y compris ceux situés à l'extérieur de la limite du site.*

*Contractor is responsible for all electrical equipment and infrastructure, including those located outside of site limit.*

*Toutes les données souterraines identifiées sur cette carte ont été vérifiées aussi précisément que possible; cependant, l'exactitude totale de ces renseignements ne peut être garantie. Effectuer des levés pour déterminer l'emplacement des services publics.*

*Any underground data shown on this map has been verified as accurately as possible, however, the complete accuracy of this information cannot be guaranteed. Conduct Utility Location surveys before conducting underground work.*





**Ruisseau de la Brasserie Sud - Montcalm**  
**Brewery Creek Lands South - Montcalm**

<b>Numéro de site (CCN)</b> NCC Site Number	<b>Map Number</b> Numéro de carte	<b>Échelle</b> Scale:
<b>98943</b>	<b>2 of 2</b>	1:900

19 Jun 2020

- |                                                                                                                                                                                                                                                                                                                                                                                                                                                                                                                                                                                                                                                                                                                                                                    |                                                                                                                                                                                                                                                                                                                                                                                                                                                                                                                                                                                                                                                                                                                                                                                                                                                                                            |
|--------------------------------------------------------------------------------------------------------------------------------------------------------------------------------------------------------------------------------------------------------------------------------------------------------------------------------------------------------------------------------------------------------------------------------------------------------------------------------------------------------------------------------------------------------------------------------------------------------------------------------------------------------------------------------------------------------------------------------------------------------------------|--------------------------------------------------------------------------------------------------------------------------------------------------------------------------------------------------------------------------------------------------------------------------------------------------------------------------------------------------------------------------------------------------------------------------------------------------------------------------------------------------------------------------------------------------------------------------------------------------------------------------------------------------------------------------------------------------------------------------------------------------------------------------------------------------------------------------------------------------------------------------------------------|
| <p><b>Boul. de la Confédération</b><br/>Confederation Blvd.</p> <ul style="list-style-type: none"> <li> Éclairage de rue<br/>Street Light</li> <li> Lampadaire de rue pour piétons<br/>Street Pedestrian Light</li> <li> Lampadaire pour piétons<br/>Pedestrian Light</li> <li> Feu de seuil<br/>Threshold Light</li> <li> Parcours d'honneur<br/>Ceremonial Route</li> </ul> <p><b>Éclairage</b><br/>Lighting</p> <ul style="list-style-type: none"> <li> Rue<br/>Street</li> <li> Trottoir<br/>Sidewalk</li> <li> Style parc urbain<br/>Core Park</li> <li> Style parc urbain avec prise<br/>Core Park Light With Outlet</li> <li> Projecteur<br/>Flood</li> <li> Enfouir dans le sol<br/>Ground</li> <li> Butoir avec lumière<br/>Bollard with Light</li> </ul> | <p><b>Autres items électrique</b><br/>Other Electrical Items</p> <ul style="list-style-type: none"> <li> Compteur électrique<br/>Electrical Meter</li> <li> Butoir électrique<br/>Power Bollard</li> <li> Kiosque électrique<br/>Electrical Kiosk</li> <li> Piédestal électrique<br/>Electrical Pedestal</li> <li> Poteau de ligne<br/>Utility Pole</li> <li> Base de poteau de ligne<br/>Utility Pole Base</li> <li> Prise de courant<br/>Electrical Outlet</li> <li> Trou d'accès<br/>Electrical Access Hole</li> <li> Transformateur<br/>Transformer</li> <li> Panneau de contrôle<br/>Control Panel</li> <li> Boîte de jonction<br/>Junction Box</li> </ul> <p><b>Installations électriques</b><br/>Electrical Lines</p> <ul style="list-style-type: none"> <li> En surface<br/>Aboveground</li> <li> Sous-terrains<br/>Underground</li> <li> Limite du site<br/>Site Limit</li> </ul> |
|--------------------------------------------------------------------------------------------------------------------------------------------------------------------------------------------------------------------------------------------------------------------------------------------------------------------------------------------------------------------------------------------------------------------------------------------------------------------------------------------------------------------------------------------------------------------------------------------------------------------------------------------------------------------------------------------------------------------------------------------------------------------|--------------------------------------------------------------------------------------------------------------------------------------------------------------------------------------------------------------------------------------------------------------------------------------------------------------------------------------------------------------------------------------------------------------------------------------------------------------------------------------------------------------------------------------------------------------------------------------------------------------------------------------------------------------------------------------------------------------------------------------------------------------------------------------------------------------------------------------------------------------------------------------------|

*Le contracteur est responsable de tous les équipements et l'infrastructures électriques, y compris ceux situés à l'extérieur de la limite du site.*

*Contractor is responsible for all electrical equipment and infrastructure, including those located outside of site limit.*

*Toutes les données souterraines identifiées sur cette carte ont été vérifiées aussi précisément que possible; cependant, l'exactitude totale de ces renseignements ne peut être garantie. Effectuer des levés pour déterminer l'emplacement des services publics.*

*Any underground data shown on this map has been verified as accurately as possible, however, the complete accuracy of this information cannot be guaranteed. Conduct Utility Location surveys before conducting underground work.*



## Site Feature Summary - Sommaire de Site

Map - Carte: 20

Site Name: Confed. Blvd. Queb

Nom du site: Boul. Confed. Qc.

Site #: 348585

### 1. Landscape Features - Biens paysager

#### Other Green Spaces - D'autres espaces verts

Subtype Sous-type	Detail Détails	Count Nombre	Length (m) Longeur	Area (m2) Surface
Annual Annuel				117.8
Mixed Varié				188.8
Perennial Vivace				317.2
Shrub Bed Massif d'arbustes				1,091.4

#### Trees - Arbres

Subtype Sous-type	Detail Détails	Count Nombre	Length (m) Longeur	Area (m2) Surface
Deciduous Feuillu		185		

#### Turf - Gazon

Subtype Sous-type	Detail Détails	Count Nombre	Length (m) Longeur	Area (m2) Surface
Class A Classe A				541.3

### 2. Civil Features - Biens civil

#### Cultural Assets - Biens culturel

Subtype Sous-type	Detail Détails	Count Nombre	Length (m) Longeur	Area (m2) Surface
Cultural Asset Bien Culturel		7		

#### Curbs & Edging - Bords & bordures

Subtype Sous-type	Detail Détails	Count Nombre	Length (m) Longeur	Area (m2) Surface
Curb Bordure	Concrete Béton		618.0	
Curb Bordure	Granite Granit		2,151.2	

#### Fencing - Clôture

Subtype Sous-type	Detail Détails	Count Nombre	Length (m) Longeur	Area (m2) Surface
Fence Clôture	Concrete Béton		97.6	
Fence Clôture	Wrought Iron Galvanisé		456.4	



## Fixtures - Biens civils

Subtype Sous-type	Detail Détails	Count Nombre	Length (m) Longueur	Area (m2) Surface
Bollard	Confed Blvd	1		
Butoir	Boulevard de la Confédération			
Manhole	Metal	1		
Regard d'égout	Métal			
Manhole	Unknown	33		
Regard d'égout	Inconnu			
Tree Grate	Metal	74		
Grille d'arbre	Métal			

## Furniture - Mobilier

Subtype Sous-type	Detail Détails	Count Nombre	Length (m) Longueur	Area (m2) Surface
Bench	Wood and Concrete	14		
Banc	Bois & béton			

## Steps - Marches

Subtype Sous-type	Detail Détails	Count Nombre	Length (m) Longueur	Area (m2) Surface
Steps	Concrete			108.9
Marches	Béton			

## Walls - Murs

Subtype Sous-type	Detail Détails	Count Nombre	Length (m) Longueur	Area (m2) Surface
Decorative/Stand alone	Concrete			9.0
Mur décoratif	Béton			
Retaining	Concrete			77.9
Mur de soutènement	Béton			

## 3. Electrical Features - Biens électrique

### Confederation Blvd Lighting - Lampadaires (Boul de Con.)

Subtype Sous-type	Detail Détails	Count Nombre	Length (m) Longueur	Area (m2) Surface
Ceremonial Route	Route Cérémoniale	6		
Confed Blvd Street Light	Éclairage de rue			
Pedestrian Light	Éclairage piétonnier	63		
Street Pedestrian Light	Éclairage piétonnier (rue)	39		
Threshold Light	Lumière de seuil	9		

## Electrical Lines - Installation électriques

Subtype Sous-type	Detail Détails	Count Nombre	Length (m) Longueur	Area (m2) Surface
Underground Cable	Câble sous-terrains		4,459.1	

## Lighting - Éclairage

Subtype Sous-type	Detail Détails	Count Nombre	Length (m) Longueur	Area (m2) Surface
Bollard With Light Butoir avec lumière		18		
Light Éclairage		7		
Street Light Éclairage de rue		2		

### Other Electrical Items - Autre items électrique

Subtype Sous-type	Detail Détails	Count Nombre	Length (m) Longueur	Area (m2) Surface
Electrical Kiosk Kiosk électrique		6		
Electrical Meter Compteur électrique		3		
Electrical Outlet Prise de courant		20		
Hand Hole Porte d'accès		1		
Junction Box Boîte de jonction		2		

## 4. Water Features - Biens d'eau

### Fixtures - Biens civils

Subtype Sous-type	Detail Détails	Count Nombre	Length (m) Longueur	Area (m2) Surface
Catch Basin Puisard		23		
Sewer Grate Grille d'égout		8		

### Irrigation systems - Systèmes d'irrigation

Subtype Sous-type	Detail Détails	Count Nombre	Length (m) Longueur	Area (m2) Surface
Unknown Valve Soupape inconnu		1		

### Potable water systems - Systèmes d'eau potable

Subtype Sous-type	Detail Détails	Count Nombre	Length (m) Longueur	Area (m2) Surface
Drinking Fountain Fontaine d'eau potable		1		
Water Main - Potable Conduite d'eau			36.1	

## 5. Snow & Ice Clearing Features - Biens de déneigement & déglçage

### Snow & Ice Clearing Areas - Espace de déneigement & déglçage

Subtype Sous-type	Detail Détails	Count Nombre	Length (m) Longueur	Area (m2) Surface
Pedestrian Access Accès piétonnier				6,843.4

### Snow & Ice Clearing Lines - Lignes de déneigement & déglçage



Subtype Sous-type	Detail Détails	Count Nombre	Length (m) Longeur	Area (m2) Surface
Winter Use Snow Fence Clôture à neige				196.5

### Snow & Ice Clearing Points - Points de déneigement & déglçage

Subtype Sous-type	Detail Détails	Count Nombre	Length (m) Longeur	Area (m2) Surface
Information Kiosk Kiosque d'information			3	

### Disclaimer - Avisi de non-responsabilité

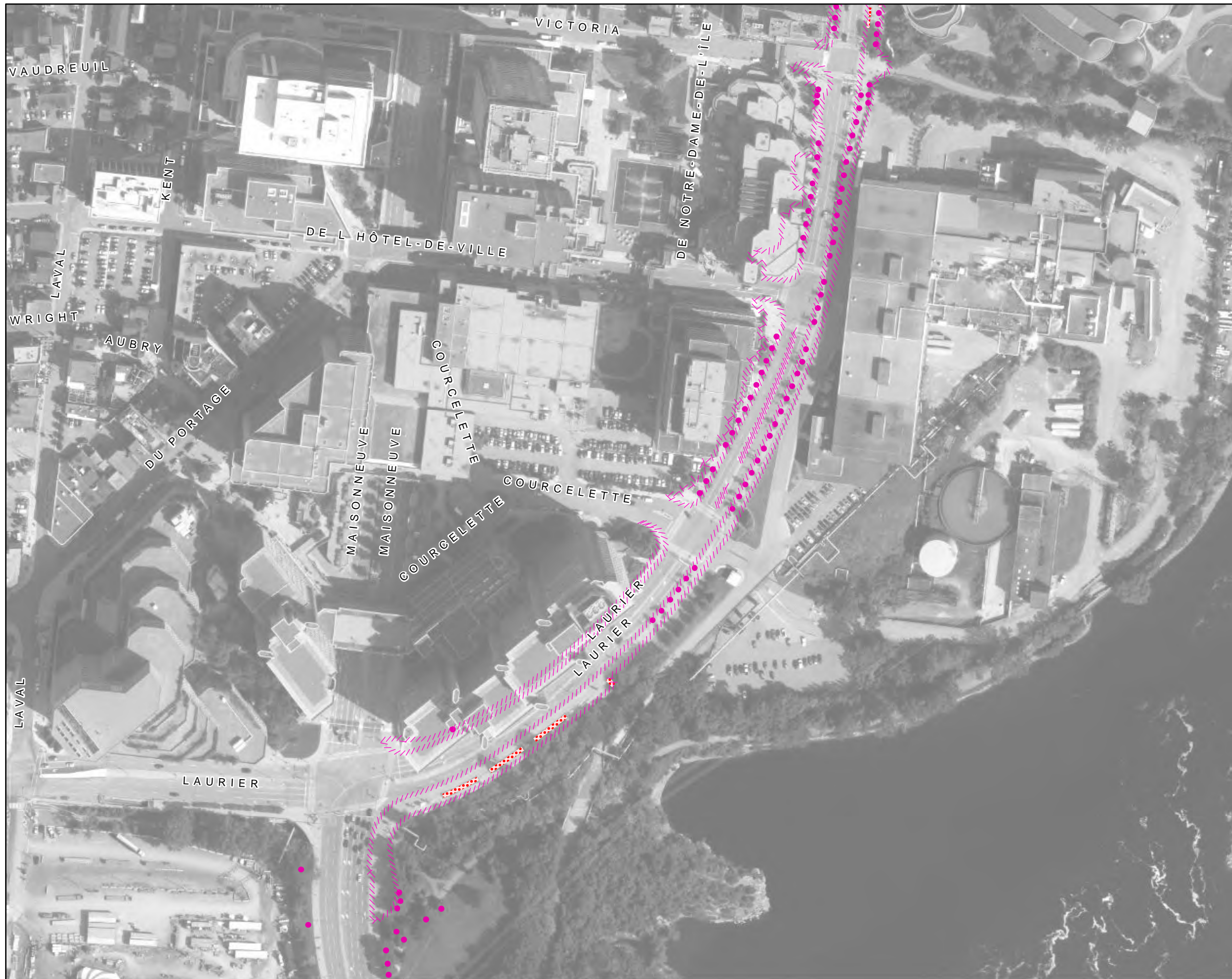
This document has been compiled to compliment the maintenance management contract maps and should be used as a guide only.

Ce document a été préparé pour compléter les cartes de contrat de gestion de l'entretien et devrait être utilisé à titre de guide seulement.



- Arbre  
Tree
- Classe A  
Class A
- Classe B  
Class B
- Classe C  
Class C
- Classe N  
Class N
- Corridor coupe-feu - Firebreak  
Classe C - Class C
- Jardin  
Garden
- Massif d'arbustes  
Shrub Bed
- Fleurs sauvages  
Wild Flowers
- Espace récréatif  
Recreational Area
- Peuplement d'arbres  
Tree Stands
- Limites du site  
Site Limits





Entretien paysager  
Landscape Maintenance

20

Boul. Confed. Qc. - Sud  
Confed. Blvd. Queb. - South

Numéro de site (CCN)  
NCC Site Number  
348585

Numéro de carte  
Map Number  
2 of 2

Échelle  
Scale:  
1:2,250



19 Jun 2020

- Arbre  
Tree
- Classe A  
Class A
- Classe B  
Class B
- Classe C  
Class C
- Classe N  
Class N
- Corridor coupe-feu - Firebreak  
Classe C - Class C
- Jardin  
Garden
- Massif d'arbustes  
Shrub Bed
- Fleurs sauvages  
Wild Flowers
- Espace récréatif  
Recreational Area
- Peuplement d'arbres  
Tree Stands
- - - Limites du site  
Site Limits



COMMISSION DE LA CAPITALE NATIONALE  
NATIONAL CAPITAL COMMISSION

Services géomatiques / Geomatics Services





**Biens civils**  
**Fixtures**

- Butoir
- Bollard
- Barrière
- Gate
- Trou d'homme
- Manhole
- Grille d'arbre
- Tree Grate
- Ponceau
- Culvert
- Drain
- Drain

**Bords & bordures**  
**Curbs & Edging**

- Asphalte
- Asphalt
- Béton
- Concrete
- Granite
- Granit
- Pierre
- Stone
- Bois
- Wood
- Divers
- Miscellaneous

**Mobilier**  
**Furniture**

- Seau à cendre
- Ash Can
- Banc
- Bench
- Support à bicyclettes
- Bicycle Rack
- Mât de drapeau
- Flag Pole
- Poubelle
- Garbage Can
- Table à pique-nique
- Picnic Table
- Biens culturels
- Cultural Assets

**Matériaux**  
**Materials**

- Asphalte
- Asphalt
- Pavé
- Cobblestone
- Béton
- Concrete
- Terre
- Earth
- Agrégat exposé
- Exposed Aggregate
- Dalles
- Flagstone
- Granite
- Granit
- Gravier
- Gravel
- Pavé autobloquant
- Interlock
- Marbre
- Marble
- Pavé de béton
- Mega Paver
- Poussière de pierre
- Stonedust
- Bois
- Wood
- Divers
- Miscellaneous
- Matériaux
- Landscape Material
- Marches
- Steps
- Limite du site - Site Limits

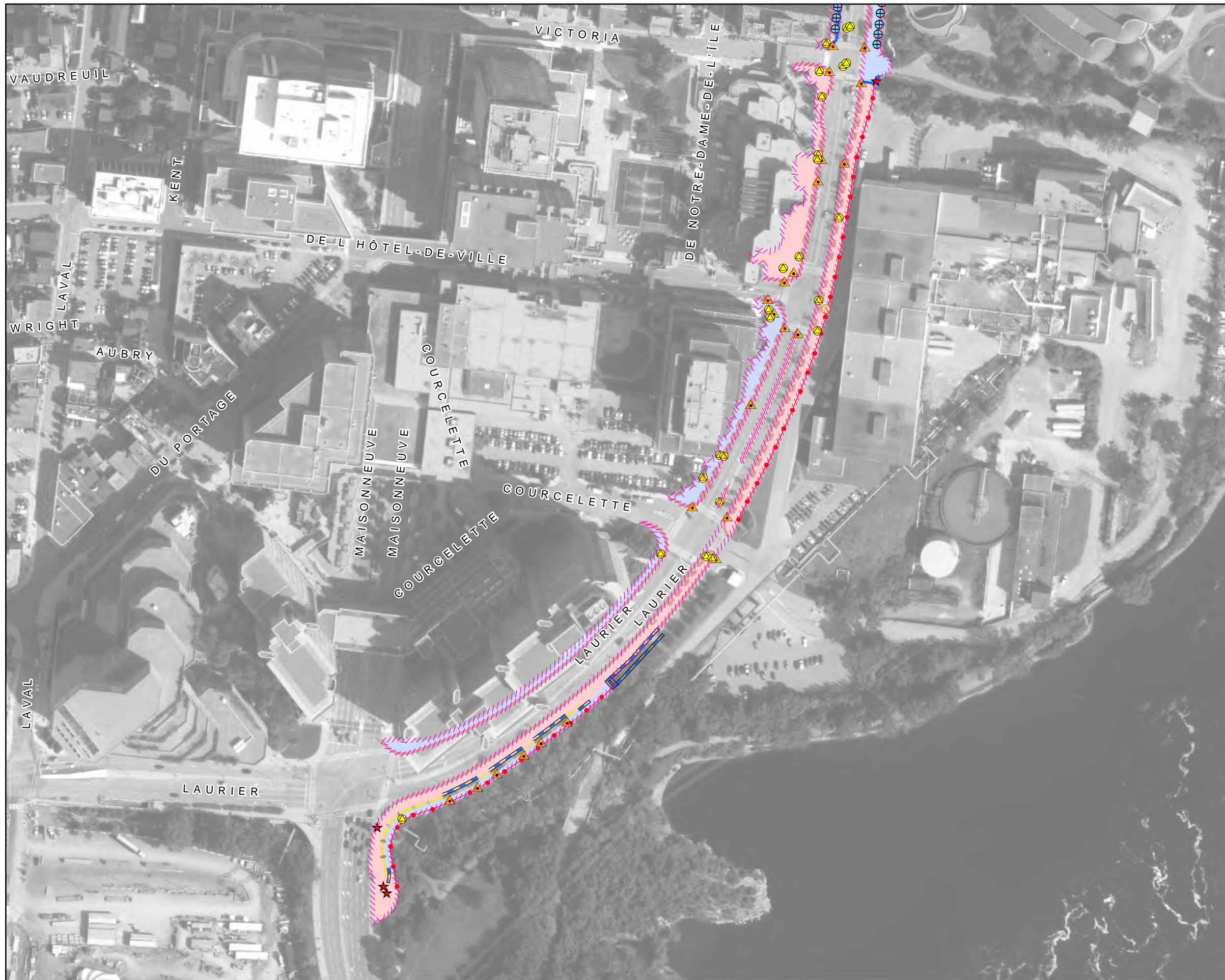
**Clôture**  
**Fencing**

- Métal
- Metal
- Bois
- Wood
- Divers
- Miscellaneous
- Balustrade
- Guard Rail
- Rampe d'escalier
- Hand Rail

**Murs**  
**Walls**

- Béton
- Concrete
- Maçonnerie et fer
- Masonry and Iron
- Béton et fer
- Concrete and Iron
- Maçonnerie en pierre
- Stone Masonry
- Divers
- Miscellaneous





<b>Numéro de site (CCN)</b> NCC Site Number	<b>Numéro de carte</b> Map Number	<b>Échelle</b> Scale:
<b>348585</b>	<b>2 of 2</b>	1:2,250



19 Jun 2020

<b>Biens civils</b>	<b>Bords &amp; bordures</b>
<b>Fixtures</b>	<b>Curbs &amp; Edging</b>
<ul style="list-style-type: none"> <li> Butoir</li> <li> Bollard</li> <li> Barrière</li> <li> Gate</li> <li> Trou d'homme</li> <li> Manhole</li> <li> Grille d'arbre</li> <li> Tree Grate</li> <li> Ponceau</li> <li> Culvert</li> <li> Drain</li> <li> Drain</li> </ul>	<ul style="list-style-type: none"> <li> Asphalte</li> <li> Asphalt</li> <li> Béton</li> <li> Concrete</li> <li> Granite</li> <li> Granit</li> <li> Pierre</li> <li> Stone</li> <li> Bois</li> <li> Wood</li> <li> Divers</li> <li> Miscellaneous</li> </ul>
<b>Mobilier</b>	<b>Matériaux</b>
<b>Furniture</b>	<b>Materials</b>
<ul style="list-style-type: none"> <li> Seau à cendre</li> <li> Ash Can</li> <li> Banc</li> <li> Bench</li> <li> Support à bicyclettes</li> <li> Bicycle Rack</li> <li> Mât de drapeau</li> <li> Flag Pole</li> <li> Poubelle</li> <li> Garbage Can</li> <li> Table à pique-nique</li> <li> Picnic Table</li> <li> Biens culturels</li> <li> Cultural Assets</li> </ul>	<ul style="list-style-type: none"> <li> Asphalte</li> <li> Asphalt</li> <li> Pavé</li> <li> Cobblestone</li> <li> Béton</li> <li> Concrete</li> <li> Terre</li> <li> Earth</li> <li> Agrégat exposé</li> <li> Exposed Aggregate</li> <li> Dalles</li> <li> Flagstone</li> <li> Granite</li> <li> Granit</li> <li> Gravier</li> <li> Gravel</li> <li> Pavé autobloquant</li> <li> Interlock</li> <li> Marbre</li> <li> Marble</li> <li> Pavé de béton</li> <li> Mega Paver</li> <li> Poussière de pierre</li> <li> Stonedust</li> <li> Bois</li> <li> Wood</li> <li> Divers</li> <li> Miscellaneous</li> <li> Matériaux</li> <li> Landscape Material</li> <li> Marches</li> <li> Steps</li> <li> Limite du site - Site Limits</li> </ul>
<b>Clôture</b>	<b>Murs</b>
<b>Fencing</b>	<b>Walls</b>
<ul style="list-style-type: none"> <li> Métal</li> <li> Metal</li> <li> Bois</li> <li> Wood</li> <li> Divers</li> <li> Miscellaneous</li> <li> Balustrade</li> <li> Guard Rail</li> <li> Rampe d'escalier</li> <li> Hand Rail</li> </ul>	<ul style="list-style-type: none"> <li> Béton</li> <li> Concrete</li> <li> Maçonnerie et fer</li> <li> Masonry and Iron</li> <li> Béton et fer</li> <li> Concrete and Iron</li> <li> Maçonnerie en pierre</li> <li> Stone Masonry</li> <li> Divers</li> <li> Miscellaneous</li> </ul>





<b>Numéro de site (CCN)</b> <b>NCC Site Number</b>	<b>Map Number</b> <b>Numéro de carte</b>	<b>Échelle</b> <b>Scale:</b>
<b>348585</b>	<b>1 of 2</b>	<b>1:2,000</b>

19 Jun 2020

- |                                                                                                                                                                                                                                                                                                                                                                                                                                                                                                                                                                                                                                                                                                                                                                                 |                                                                                                                                                                                                                                                                                                                                                                                                                                                                                                                                                                                                                                                                                                                                                                                                                                                                                                          |
|---------------------------------------------------------------------------------------------------------------------------------------------------------------------------------------------------------------------------------------------------------------------------------------------------------------------------------------------------------------------------------------------------------------------------------------------------------------------------------------------------------------------------------------------------------------------------------------------------------------------------------------------------------------------------------------------------------------------------------------------------------------------------------|----------------------------------------------------------------------------------------------------------------------------------------------------------------------------------------------------------------------------------------------------------------------------------------------------------------------------------------------------------------------------------------------------------------------------------------------------------------------------------------------------------------------------------------------------------------------------------------------------------------------------------------------------------------------------------------------------------------------------------------------------------------------------------------------------------------------------------------------------------------------------------------------------------|
| <p><b>Boul. de la Confédération</b><br/><b>Confederation Blvd.</b></p> <ul style="list-style-type: none"> <li> Éclairage de rue<br/>Street Light</li> <li> Lampadaire de rue pour piétons<br/>Street Pedestrian Light</li> <li> Lampadaire pour piétons<br/>Pedestrian Light</li> <li> Feu de seuil<br/>Threshold Light</li> <li> Parcours d'honneur<br/>Ceremonial Route</li> </ul> <p><b>Éclairage</b><br/><b>Lighting</b></p> <ul style="list-style-type: none"> <li> Rue<br/>Street</li> <li> Trottoir<br/>Sidewalk</li> <li> Style parc urbain<br/>Core Park</li> <li> Style parc urbain avec prise<br/>Core Park Light With Outlet</li> <li> Projecteur<br/>Flood</li> <li> Enfoui dans le sol<br/>Ground</li> <li> Butoir avec lumière<br/>Bollard with Light</li> </ul> | <p><b>Autres items électrique</b><br/><b>Other Electrical Items</b></p> <ul style="list-style-type: none"> <li> Compteur électrique<br/>Electrical Meter</li> <li> Butoir électrique<br/>Power Bollard</li> <li> Kiosque électrique<br/>Electrical Kiosk</li> <li> Piédestal électrique<br/>Electrical Pedestal</li> <li> Poteau de ligne<br/>Utility Pole</li> <li> Base de poteau de ligne<br/>Utility Pole Base</li> <li> Prise de courant<br/>Electrical Outlet</li> <li> Trou d'accès<br/>Electrical Access Hole</li> <li> Transformateur<br/>Transformer</li> <li> Panneau de contrôle<br/>Control Panel</li> <li> Boîte de jonction<br/>Junction Box</li> </ul> <p><b>Installations électriques</b><br/><b>Electrical Lines</b></p> <ul style="list-style-type: none"> <li> En surface<br/>Aboveground</li> <li> Sous-terrains<br/>Underground</li> <li> Limite du site<br/>Site Limit</li> </ul> |
|---------------------------------------------------------------------------------------------------------------------------------------------------------------------------------------------------------------------------------------------------------------------------------------------------------------------------------------------------------------------------------------------------------------------------------------------------------------------------------------------------------------------------------------------------------------------------------------------------------------------------------------------------------------------------------------------------------------------------------------------------------------------------------|----------------------------------------------------------------------------------------------------------------------------------------------------------------------------------------------------------------------------------------------------------------------------------------------------------------------------------------------------------------------------------------------------------------------------------------------------------------------------------------------------------------------------------------------------------------------------------------------------------------------------------------------------------------------------------------------------------------------------------------------------------------------------------------------------------------------------------------------------------------------------------------------------------|

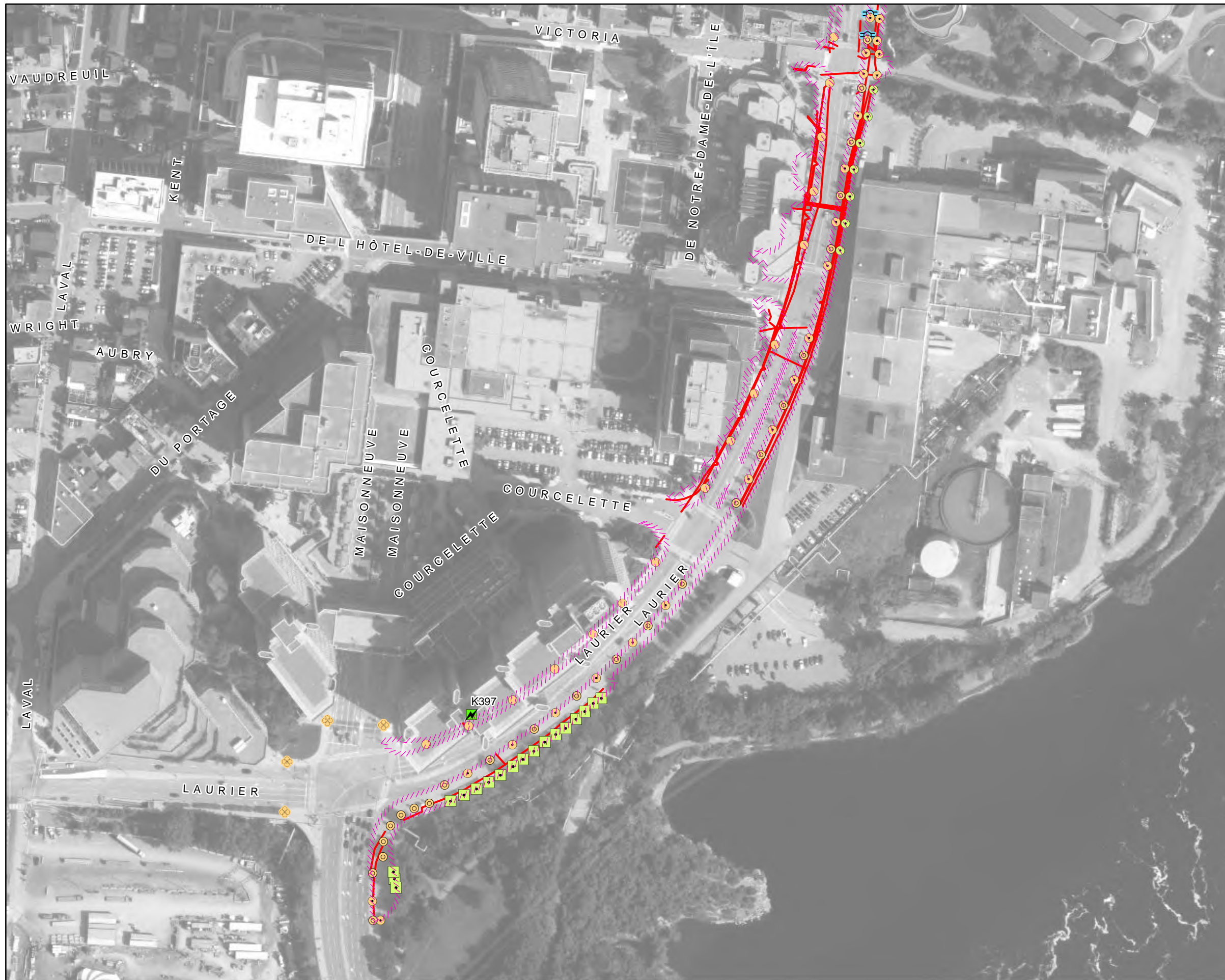
*Le contracteur est responsable de tous les équipements et l'infrastructures électriques, y compris ceux situés à l'extérieur de la limite du site.*

*Contractor is responsible for all electrical equipment and infrastructure, including those located outside of site limit.*

*Toutes les données souterraines identifiées sur cette carte ont été vérifiées aussi précisément que possible; cependant, l'exactitude totale de ces renseignements ne peut être garantie. Effectuer des levés pour déterminer l'emplacement des services publics.*

*Any underground data shown on this map has been verified as accurately as possible, however, the complete accuracy of this information cannot be guaranteed. Conduct Utility Location surveys before conducting underground work.*





<b>Numéro de site (CCN)</b> NCC Site Number	<b>Map Number</b> Numéro de carte	<b>Échelle</b> Scale:
<b>348585</b>	<b>2 of 2</b>	1:2,250

19 Jun 2020

- |                                                                                                                                                                                                                                                                                                                                                                                                                                                                                                                                                                                                                                                                                                                                                                   |                                                                                                                                                                                                                                                                                                                                                                                                                                                                                                                                                                                                                                                                                                                                                                                                                                                                                            |
|-------------------------------------------------------------------------------------------------------------------------------------------------------------------------------------------------------------------------------------------------------------------------------------------------------------------------------------------------------------------------------------------------------------------------------------------------------------------------------------------------------------------------------------------------------------------------------------------------------------------------------------------------------------------------------------------------------------------------------------------------------------------|--------------------------------------------------------------------------------------------------------------------------------------------------------------------------------------------------------------------------------------------------------------------------------------------------------------------------------------------------------------------------------------------------------------------------------------------------------------------------------------------------------------------------------------------------------------------------------------------------------------------------------------------------------------------------------------------------------------------------------------------------------------------------------------------------------------------------------------------------------------------------------------------|
| <p><b>Boul. de la Confédération</b><br/>Confederation Blvd.</p> <ul style="list-style-type: none"> <li> Éclairage de rue<br/>Street Light</li> <li> Lampadaire de rue pour piétons<br/>Street Pedestrian Light</li> <li> Lampadaire pour piétons<br/>Pedestrian Light</li> <li> Feu de seuil<br/>Threshold Light</li> <li> Parcours d'honneur<br/>Ceremonial Route</li> </ul> <p><b>Éclairage</b><br/>Lighting</p> <ul style="list-style-type: none"> <li> Rue<br/>Street</li> <li> Trottoir<br/>Sidewalk</li> <li> Style parc urbain<br/>Core Park</li> <li> Style parc urbain avec prise<br/>Core Park Light With Outlet</li> <li> Projecteur<br/>Flood</li> <li> Enfoui dans le sol<br/>Ground</li> <li> Butoir avec lumière<br/>Bollard with Light</li> </ul> | <p><b>Autres items électrique</b><br/>Other Electrical Items</p> <ul style="list-style-type: none"> <li> Compteur électrique<br/>Electrical Meter</li> <li> Butoir électrique<br/>Power Bollard</li> <li> Kiosque électrique<br/>Electrical Kiosk</li> <li> Piédestal électrique<br/>Electrical Pedestal</li> <li> Poteau de ligne<br/>Utility Pole</li> <li> Base de poteau de ligne<br/>Utility Pole Base</li> <li> Prise de courant<br/>Electrical Outlet</li> <li> Trou d'accès<br/>Electrical Access Hole</li> <li> Transformateur<br/>Transformer</li> <li> Panneau de contrôle<br/>Control Panel</li> <li> Boîte de jonction<br/>Junction Box</li> </ul> <p><b>Installations électriques</b><br/>Electrical Lines</p> <ul style="list-style-type: none"> <li> En surface<br/>Aboveground</li> <li> Sous-terrains<br/>Underground</li> <li> Limite du site<br/>Site Limit</li> </ul> |
|-------------------------------------------------------------------------------------------------------------------------------------------------------------------------------------------------------------------------------------------------------------------------------------------------------------------------------------------------------------------------------------------------------------------------------------------------------------------------------------------------------------------------------------------------------------------------------------------------------------------------------------------------------------------------------------------------------------------------------------------------------------------|--------------------------------------------------------------------------------------------------------------------------------------------------------------------------------------------------------------------------------------------------------------------------------------------------------------------------------------------------------------------------------------------------------------------------------------------------------------------------------------------------------------------------------------------------------------------------------------------------------------------------------------------------------------------------------------------------------------------------------------------------------------------------------------------------------------------------------------------------------------------------------------------|

*Le contracteur est responsable de tous les équipements et l'infrastructures électriques, y compris ceux situés à l'extérieur de la limite du site.*

*Contractor is responsible for all electrical equipment and infrastructure, including those located outside of site limit.*

*Toutes les données souterraines identifiées sur cette carte ont été vérifiées aussi précisément que possible; cependant, l'exactitude totale de ces renseignements ne peut être garantie. Effectuer des levés pour déterminer l'emplacement des services publics.*

*Any underground data shown on this map has been verified as accurately as possible, however, the complete accuracy of this information cannot be guaranteed. Conduct Utility Location surveys before conducting underground work.*





<b>Biens civils - Systèmes d'eau</b> <b>Civil Assets - Water Systems</b>		<b>20</b>
Boul. Confed. Qc. - Nord Confed. Blvd. Queb. - North		
Numéro de site (CCN) NCC Site Number	Numéro de carte Map Number	Échelle Scale: 1:2,000
<b>348585</b>	<b>1 of 2</b>	N 19 Jun 2020

**Systèmes d'irrigation**  
**Irrigation Systems**

- Soupape de commande  
Control Valve
- Soupape quick-coupling  
Quick Coupling Valve
- Régulateur de débit de la  
conduite principale  
Main line water valve
- Soupapes divers  
Miscellaneous Valves
- Prise d'incendie  
Fire Hydrant
- Pompes divers  
Miscellaneous Pumps
- Robinet pour boyau  
Hose Faucet
- Tête d'arroseur  
Sprinkler Head

**Systèmes d'eau potable**  
**Potable Water Systems**

- Fontaine décorative  
Decorative Fountain
- Service principal d'eau  
Master Water Service
- Compteur d'eau  
Water Meter
- Conduit pour les arroseurs - eau potable  
Sprinkler Line - Potable
- Conduite d'eau potable  
Water Line - Potable

**Systèmes d'eau non potable**  
**Non Potable Water Systems**

- Conduits pour les arroseurs - Eau non potable  
Sprinkler Line - Non Potable
- Conduite d'eau non potable  
Water Line - Non Potable

**Réseaux d'eau résiduaire**  
**Waste Water Systems**

- Drain  
Drain
- Conduite sanitaire  
Sanitary Line
- Égout pluvial  
Storm Line
- Limite du site  
Site Limits

Toutes les données souterraines identifiées sur cette carte ont été vérifiées aussi précisément que possible; cependant, l'exactitude totale de ces renseignements ne peut être garantie. Effectuer des levés pour déterminer l'emplacement des services publics.

Any underground data shown on this map has been verified as accurately as possible, however, the complete accuracy of this information cannot be guaranteed. Conduct Utility Location surveys before conducting underground work.





**Déneigement & déglçage  
Snow & Ice Control**

**20**

*Boul. Confed. Qc. - Nord  
Confed. Blvd. Queb. - North*

Numéro de site (CCN)  
NCC Site Number

**348585**

Numéro de carte  
Map Number

















**1 of 2**

Échelle  
Scale:

1:2,000



19 Jun 2020

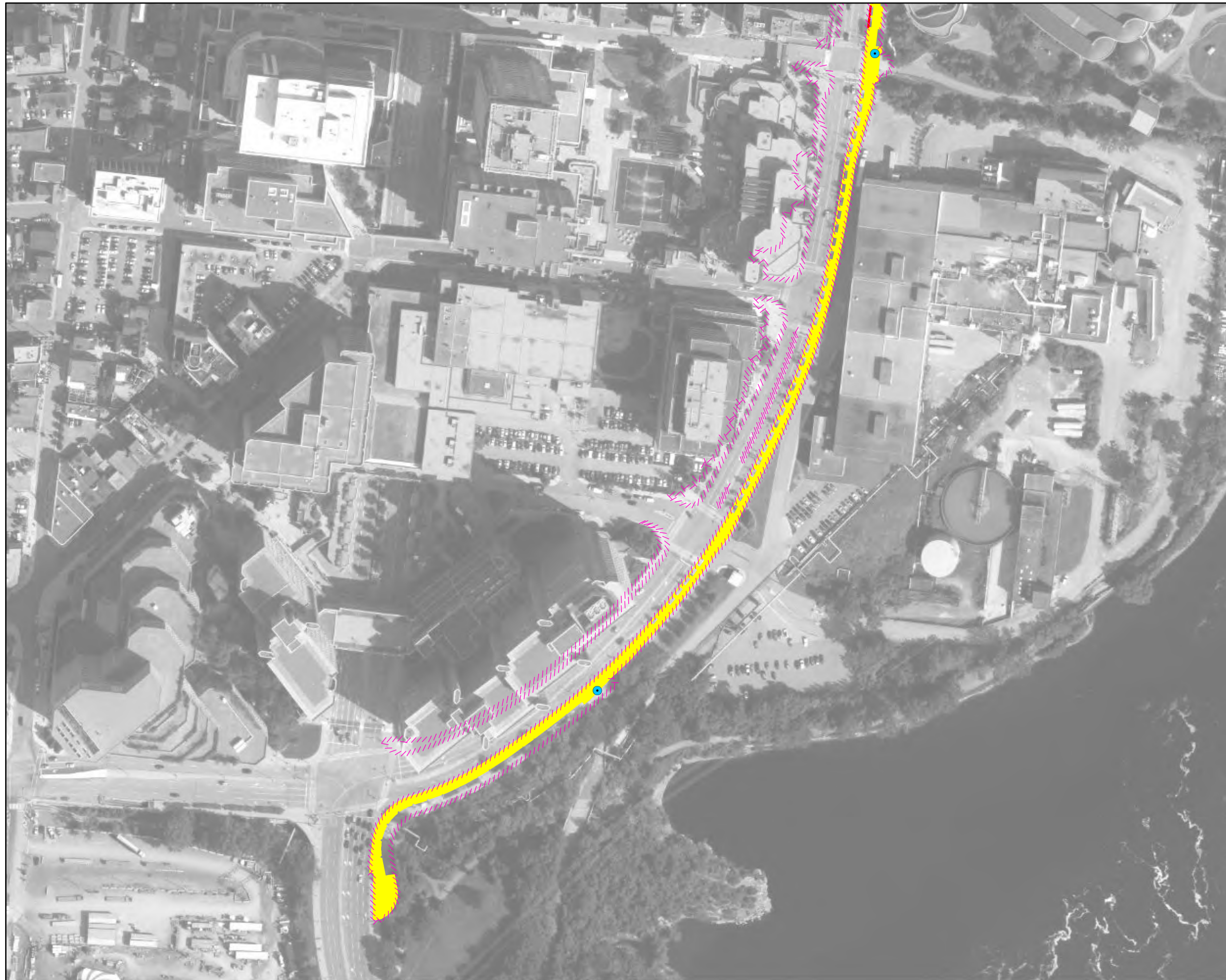
-  Aribus  
Bus Shelter
-  Corridor d'entrée  
Doorway
-  Service mécanique  
Mechanical Utility
-  Mât à drapeau  
Flagpole
-  Prise d'incendie  
Fire Hydrant
-  Service d'urgence  
Emergency Service
-  Distributrice de billets  
de stationnement  
Pay Parking Kiosk
-  Stationnement accès universel  
Universal Access Parking
-  Information Kiosk (Column)  
Kiosque d'infomation (colonne)
-  Clôture à neige  
Snow Fence
-  Routes et aires de stationnement  
Roadways and Parking Lots
-  Trottoirs et accès aux bâtiments  
Sidewalks and Building Access
-  Remisage de neige temporaire  
Temporary Snow Storage
-  Dépôt temporaire de neige  
Temporary Snow Dump
-  Aucun déversement de neige  
No Snow Dumping
-  Limite du site  
Site Limits



COMMISSION DE LA CAPITALE NATIONALE  
NATIONAL CAPITAL COMMISSION

Services géomatiques / Geomatics Services





**Déneigement & déglçage  
Snow & Ice Control**

**20**

*Boul. Confed. Qc. - Sud  
Confed. Blvd. Queb. - South*

Numéro de site (CCN)  
NCC Site Number

**348585**

Numéro de carte  
Map Number

















**2 of 2**

Échelle  
Scale:

1:2,250



19 Jun 2020

-  Abrisbus  
Bus Shelter
-  Corridor d'entrée  
Doorway
-  Service mécanique  
Mechanical Utility
-  Mât à drapeau  
Flagpole
-  Prise d'incendie  
Fire Hydrant
-  Service d'urgence  
Emergency Service
-  Distributrice de billets  
de stationnement  
Pay Parking Kiosk
-  Stationnement accès universel  
Universal Access Parking
-  Information Kiosk (Column)  
Kiosque d'infomation (colonne)
-  Clôture à neige  
Snow Fence
-  Routes et aires de stationnement  
Roadways and Parking Lots
-  Trottoirs et accès aux bâtiments  
Sidewalks and Building Access
-  Remisage de neige temporaire  
Temporary Snow Storage
-  Dépôt temporaire de neige  
Temporary Snow Dump
-  Aucun déversement de neige  
No Snow Dumping
-  Limite du site  
Site Limits



## Site Feature Summary - Sommaire de Site

Map - Carte: 21

Site Name: Canadian Museum of History Pathway

Nom du site: Sentier du Musée canadien de l'histoire

Site #: 98777

### 1. Landscape Features - Biens paysager

#### Forested turf - Gazon avec des arbres

Subtype Sous-type	Detail Détails	Count Nombre	Length (m) Longeur	Area (m2) Surface
Forested Class B Classe B (boisé)				961.7

#### Other Green Spaces - D'autres espaces verts

Subtype Sous-type	Detail Détails	Count Nombre	Length (m) Longeur	Area (m2) Surface
Mixed Varié				580.0
Shrub Bed Massif d'arbustes				488.5

#### Tree Stands - Peuplement d'arbres

Subtype Sous-type	Detail Détails	Count Nombre	Length (m) Longeur	Area (m2) Surface
Group of Trees Peuplement d'arbres				19,209.3

#### Trees - Arbres

Subtype Sous-type	Detail Détails	Count Nombre	Length (m) Longeur	Area (m2) Surface
Coniferous Conifère		7		
Deciduous Feuille		34		
Unknown Inconnu		1		

#### Turf - Gazon

Subtype Sous-type	Detail Détails	Count Nombre	Length (m) Longeur	Area (m2) Surface
Class B Classe B				11,232.9

### 2. Civil Features - Biens civil

#### Cultural Assets - Biens culturel

Subtype Sous-type	Detail Détails	Count Nombre	Length (m) Longeur	Area (m2) Surface
Cultural Asset Bien Culturel		6		

#### Curbs & Edging - Bords & bordures

Subtype Sous-type	Detail Détails	Count Nombre	Length (m) Longeur	Area (m2) Surface
----------------------	-------------------	-----------------	-----------------------	----------------------



Curb	Granite			
Bordure	Granit		5.3	
Curb	Stone			
Bordure	Pierre		88.9	

### Fixtures - Biens civils

Subtype	Detail	Count	Length (m)	Area (m2)
Sous-type	Détails	Nombre	Longeur	Surface
Manhole	Unknown			
Regard d'égout	Inconnu	6		

### Furniture - Mobilier

Subtype	Detail	Count	Length (m)	Area (m2)
Sous-type	Détails	Nombre	Longeur	Surface
Bench	Wood and Concrete			
Banc	Bois & béton	3		
Garbage Can	Wood			
Poubelle	Bois	1		

### Walls - Murs

Subtype	Detail	Count	Length (m)	Area (m2)
Sous-type	Détails	Nombre	Longeur	Surface
Retaining	Boulder			
Mur de soutènement	Pierre		436.7	
Retaining	Concrete			
Mur de soutènement	Béton		1.9	
Retaining	Gabion			
Mur de soutènement	Gabion		9.8	
Retaining	Stone Masonry			
Mur de soutènement	Maçonnerie en pierre		423.5	
Retaining	Wood			
Mur de soutènement	Bois		12.5	
Structural	Concrete			
Mur porteur	Béton		5.5	

## 3. Electrical Features - Biens électrique

### Confederation Blvd Lighting - Lampadaires (Boul de Con.)

Subtype	Detail	Count	Length (m)	Area (m2)
Sous-type	Détails	Nombre	Longeur	Surface
Pedestrian Light				
Éclairage piétonnier		3		

### Electrical Lines - Installation électriques

Subtype	Detail	Count	Length (m)	Area (m2)
Sous-type	Détails	Nombre	Longeur	Surface
Underground Cable				
Câble sous-terrains			990.0	

### Lighting - Éclairage

Subtype	Detail	Count	Length (m)	Area (m2)
Sous-type	Détails	Nombre	Longeur	Surface
Core Park				
Parc de coeur		34		

### Other Electrical Items - Autre items électrique



<b>Subtype</b> <b>Sous-type</b>	<b>Detail</b> <b>Détails</b>	<b>Count</b> <b>Nombre</b>	<b>Length (m)</b> <b>Longueur</b>	<b>Area (m2)</b> <b>Surface</b>
Electrical Kiosk Kiosk électrique			1	
Electrical Meter Compteur électrique			1	
Electrical Pedestal Piédestal électrique			2	
Junction Box Boîte de jonction			2	
Transformer Transformateur			1	

## Disclaimer - Avisi de non-responsabilité

This document has been compiled to compliment the maintenance management contract maps and should be used as a guide only.

Ce document a été préparé pour compléter les cartes de contrat de gestion de l'entretien et devrait être utilisé à titre de guide seulement.





Numéro de site (CCN)  
NCC Site Number  
**98777**

Numéro de carte  
Map Number  
**1 of 2**

Échelle  
Scale:  
1:1,600



19 Jun 2020

- Arbre  
Tree
- Classe A  
Class A
- Classe B  
Class B
- Classe C  
Class C
- Classe N  
Class N
- Corridor coupe-feu - Firebreak  
Classe C - Class C
- Jardin  
Garden
- Massif d'arbustes  
Shrub Bed
- Fleurs sauvages  
Wild Flowers
- Espace récréatif  
Recreational Area
- Peuplement d'arbres  
Tree Stands
- - - Limites du site  
Site Limits







Numéro de site (CCN)  
NCC Site Number  
**98777**

Numéro de carte  
Map Number  
**2 of 2**

Échelle  
Scale:  
1:2,500

19 Jun 2020

- Arbre  
Tree
- Classe A  
Class A
- Classe B  
Class B
- Classe C  
Class C
- Classe N  
Class N
- Corridor coupe-feu - Firebreak  
Classe C - Class C
- Jardin  
Garden
- Massif d'arbustes  
Shrub Bed
- Fleurs sauvages  
Wild Flowers
- Espace récréatif  
Recreational Area
- Peuplement d'arbres  
Tree Stands
- Limites du site  
Site Limits





Numéro de site (CCN)  
NCC Site Number  
**98777**

Numéro de carte  
Map Number  
**1 of 2**

Échelle  
Scale:  
1:1,600

19 Jun 2020

**Biens civils**  
**Fixtures**

- Butoir
- Bollard
- Barrière
- Gate
- Trou d'homme
- Manhole
- Grille d'arbre
- Tree Grate
- Ponceau
- Culvert
- Drain
- Drain

**Bords & bordures**  
**Curbs & Edging**

- Asphalte
- Asphalt
- Béton
- Concrete
- Granite
- Granit
- Pierre
- Stone
- Bois
- Wood
- Divers
- Miscellaneous

**Mobilier**  
**Furniture**

- Seau à cendre
- Ash Can
- Banc
- Bench
- Support à bicyclettes
- Bicycle Rack
- Mât de drapeau
- Flag Pole
- Poubelle
- Garbage Can
- Table à pique-nique
- Picnic Table
- Biens culturels
- Cultural Assets

**Matériaux**  
**Materials**

- Asphalte
- Asphalt
- Pavé
- Cobblestone
- Béton
- Concrete
- Terre
- Earth
- Agrégat exposé
- Exposed Aggregate
- Dalles
- Flagstone
- Granite
- Granit
- Gravier
- Gravel
- Pavé autobloquant
- Interlock
- Marbre
- Marble
- Pavé de béton
- Mega Paver
- Poussière de pierre
- Stonedust
- Bois
- Wood
- Divers
- Miscellaneous
- Matériaux
- Landscape Material
- Marches
- Steps
- Limite du site - Site Limits

**Clôture**  
**Fencing**

- Métal
- Metal
- Bois
- Wood
- Divers
- Miscellaneous
- Balustrade
- Guard Rail
- Rampe d'escalier
- Hand Rail

**Murs**  
**Walls**

- Béton
- Concrete
- Maçonnerie et fer
- Masonry and Iron
- Béton et fer
- Concrete and Iron
- Maçonnerie en pierre
- Stone Masonry
- Divers
- Miscellaneous





Numéro de site (CCN)  
NCC Site Number  
**98777**

Numéro de carte  
Map Number  
**2 of 2**

Échelle  
Scale:  
1:2,500  
N

19 Jun 2020

**Biens civils**  
**Fixtures**

- Butoir
- Bollard
- Barrière
- Gate
- Trou d'homme
- Manhole
- Grille d'arbre
- Tree Grate
- Ponceau
- Culvert
- Drain
- Drain

**Bords & bordures**  
**Curbs & Edging**

- Asphalte
- Asphalt
- Béton
- Concrete
- Granite
- Granit
- Pierre
- Stone
- Bois
- Wood
- Divers
- Miscellaneous

**Mobilier**  
**Furniture**

- Seau à cendre
- Ash Can
- Banc
- Bench
- Support à bicyclettes
- Bicycle Rack
- Mât de drapeau
- Flag Pole
- Poubelle
- Garbage Can
- Table à pique-nique
- Picnic Table
- Biens culturels
- Cultural Assets

**Matériaux**  
**Materials**

- Asphalte
- Asphalt
- Pavé
- Cobblestone
- Béton
- Concrete
- Terre
- Earth
- Agrégat exposé
- Exposed Aggregate
- Dalles
- Flagstone
- Granite
- Granit
- Gravier
- Gravel
- Pavé autobloquant
- Interlock
- Marbre
- Marble
- Pavé de béton
- Mega Paver
- Poussière de pierre
- Stonedust
- Bois
- Wood
- Divers
- Miscellaneous
- Matériaux
- Landscape Material
- Marches
- Steps
- Limite du site - Site Limits

**Clôture**  
**Fencing**

- Métal
- Metal
- Bois
- Wood
- Divers
- Miscellaneous
- Balustrade
- Guard Rail
- Rampe d'escalier
- Hand Rail

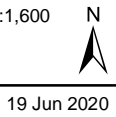
**Murs**  
**Walls**

- Béton
- Concrete
- Maçonnerie et fer
- Masonry and Iron
- Béton et fer
- Concrete and Iron
- Maçonnerie en pierre
- Stone Masonry
- Divers
- Miscellaneous





<b>Numéro de site (CCN)</b> NCC Site Number	<b>Map Number</b> Numéro de carte	<b>Échelle</b> Scale:
<b>98777</b>	<b>1 of 2</b>	1:1,600



- |                                                                                                                                                                                                                                                                                                                                                                                                                                                                                                                                                                                                                                                                                                                                                                               |                                                                                                                                                                                                                                                                                                                                                                                                                                                                                                                                                                                                                                                                                                                                                                                                                                                                                                            |
|-------------------------------------------------------------------------------------------------------------------------------------------------------------------------------------------------------------------------------------------------------------------------------------------------------------------------------------------------------------------------------------------------------------------------------------------------------------------------------------------------------------------------------------------------------------------------------------------------------------------------------------------------------------------------------------------------------------------------------------------------------------------------------|------------------------------------------------------------------------------------------------------------------------------------------------------------------------------------------------------------------------------------------------------------------------------------------------------------------------------------------------------------------------------------------------------------------------------------------------------------------------------------------------------------------------------------------------------------------------------------------------------------------------------------------------------------------------------------------------------------------------------------------------------------------------------------------------------------------------------------------------------------------------------------------------------------|
| <p><b>Boul. de la Confédération</b><br/>Confederation Blvd.</p> <ul style="list-style-type: none"> <li>● Éclairage de rue<br/>Street Light</li> <li>● Lampadaire de rue pour piétons<br/>Street Pedestrian Light</li> <li>● Lampadaire pour piétons<br/>Pedestrian Light</li> <li>● Feu de seuil<br/>Threshold Light</li> <li>● Parcours d'honneur<br/>Ceremonial Route</li> </ul> <p><b>Éclairage</b><br/>Lighting</p> <ul style="list-style-type: none"> <li>● Rue<br/>Street</li> <li>● Trottoir<br/>Sidewalk</li> <li>● Style parc urbain<br/>Core Park</li> <li>● Style parc urbain avec prise<br/>Core Park Light With Outlet</li> <li>● Projecteur<br/>Flood</li> <li>● Enfoui dans le sol<br/>Ground</li> <li>● Butoir avec lumière<br/>Bollard with Light</li> </ul> | <p><b>Autres items électrique</b><br/>Other Electrical Items</p> <ul style="list-style-type: none"> <li>⚡ Compteur électrique<br/>Electrical Meter</li> <li>⚡ Butoir électrique<br/>Power Bollard</li> <li>⚡ Kiosque électrique<br/>Electrical Kiosk</li> <li>⚡ Piédestal électrique<br/>Electrical Pedestal</li> <li>⚡ Poteau de ligne<br/>Utility Pole</li> <li>⚡ Base de poteau de ligne<br/>Utility Pole Base</li> <li>⚡ Prise de courant<br/>Electrical Outlet</li> <li>⚡ Trou d'accès<br/>Electrical Access Hole</li> <li>⚡ Transformateur<br/>Transformer</li> <li>⚡ Panneau de contrôle<br/>Control Panel</li> <li>⚡ Boîte de jonction<br/>Junction Box</li> </ul> <p><b>Installations électriques</b><br/>Electrical Lines</p> <ul style="list-style-type: none"> <li>— En surface<br/>Aboveground</li> <li>— Sous-terrains<br/>Underground</li> <li>--- Limite du site<br/>Site Limit</li> </ul> |
|-------------------------------------------------------------------------------------------------------------------------------------------------------------------------------------------------------------------------------------------------------------------------------------------------------------------------------------------------------------------------------------------------------------------------------------------------------------------------------------------------------------------------------------------------------------------------------------------------------------------------------------------------------------------------------------------------------------------------------------------------------------------------------|------------------------------------------------------------------------------------------------------------------------------------------------------------------------------------------------------------------------------------------------------------------------------------------------------------------------------------------------------------------------------------------------------------------------------------------------------------------------------------------------------------------------------------------------------------------------------------------------------------------------------------------------------------------------------------------------------------------------------------------------------------------------------------------------------------------------------------------------------------------------------------------------------------|

*Le contracteur est responsable de tous les équipements et l'infrastructures électriques, y compris ceux situés à l'extérieur de la limite du site.*

*Contractor is responsible for all electrical equipment and infrastructure, including those located outside of site limit.*

*Toutes les données souterraines identifiées sur cette carte ont été vérifiées aussi précisément que possible; cependant, l'exactitude totale de ces renseignements ne peut être garantie. Effectuer des levés pour déterminer l'emplacement des services publics.*

*Any underground data shown on this map has been verified as accurately as possible, however, the complete accuracy of this information cannot be guaranteed. Conduct Utility Location surveys before conducting underground work.*





19 Jun 2020

**Boul. de la Confédération  
Confederation Blvd.**

- Éclairage de rue  
Street Light
- Lampadaire de rue pour piétons  
Street Pedestrian Light
- Lampadaire pour piétons  
Pedestrian Light
- Feu de seuil  
Threshold Light
- Parcours d'honneur  
Ceremonial Route

**Éclairage  
Lighting**

- Rue  
Street
- Trottoir  
Sidewalk
- Style parc urbain  
Core Park
- Style parc urbain avec prise  
Core Park Light With Outlet
- Projecteur  
Flood
- Enfouï dans le sol  
Ground
- Butoir avec lumière  
Bollard with Light

**Autres items électrique  
Other Electrical Items**

- ⚡ Compteur électrique  
Electrical Meter
- ⚡ Butoir électrique  
Power Bollard
- ⚡ Kiosque électrique  
Electrical Kiosk
- ⚡ Piédestal électrique  
Electrical Pedestal
- ⚡ Poteau de ligne  
Utility Pole
- ⚡ Base de poteau de ligne  
Utility Pole Base
- ⚡ Prise de courant  
Electrical Outlet
- ⚡ Trou d'accès  
Electrical Access Hole
- ⚡ Transformateur  
Transformer
- ⚡ Panneau de contrôle  
Control Panel
- ⚡ Boîte de jonction  
Junction Box

**Installations électriques  
Electrical Lines**

- En surface  
Aboveground
- Sous-terrains  
Underground
- Limite du site  
Site Limit

*Le contracteur est responsable de tous les équipements et l'infrastructures électriques, y compris ceux situés à l'extérieur de la limite du site.*

*Contractor is responsible for all electrical equipment and infrastructure, including those located outside of site limit.*

*Toutes les données souterraines identifiées sur cette carte ont été vérifiées aussi précisément que possible; cependant, l'exactitude totale de ces renseignements ne peut être garantie. Effectuer des levés pour déterminer l'emplacement des services publics.*

*Any underground data shown on this map has been verified as accurately as possible, however, the complete accuracy of this information cannot be guaranteed. Conduct Utility Location surveys before conducting underground work.*



## Site Feature Summary - Sommaire de Site

Map - Carte: 22

Site Name: Kruger Park

Nom du site: parc Kruger

Site #: 461083

### 1. Landscape Features - Biens paysager

#### Forested turf - Gazon avec des arbres

Subtype Sous-type	Detail Détails	Count Nombre	Length (m) Longeur	Area (m2) Surface
Forested Class B Classe B (boisé)				8,140.3

### 2. Civil Features - Biens civil

#### Furniture - Mobilier

Subtype Sous-type	Detail Détails	Count Nombre	Length (m) Longeur	Area (m2) Surface
Bench Banc	Core Park Parc du coeur	7		

#### Material - Matériau

Subtype Sous-type	Detail Détails	Count Nombre	Length (m) Longeur	Area (m2) Surface
Landing Palier	Concrete Béton			15.1
Pathway Sentier	Asphalt Asphalte			1,277.2
Pathway Sentier	Concrete Béton			139.4

#### Steps - Marches

Subtype Sous-type	Detail Détails	Count Nombre	Length (m) Longeur	Area (m2) Surface
Steps Marches	Concrete Béton			35.1

### 3. Electrical Features - Biens électrique

#### Lighting - Éclairage

Subtype Sous-type	Detail Détails	Count Nombre	Length (m) Longeur	Area (m2) Surface
Sidewalk / Pathway Light Éclairage de trottoir/sentier		11		

### Disclaimer - Avisi de non-responsabilité

This document has been compiled to compliment the maintenance management contract maps and should be used as a guide only.

Ce document a été préparé pour compléter les cartes de contrat de gestion de l'entretien et devrait être utilisé à titre de guide seulement.





- Arbre  
Tree
- Classe A  
Class A
- Classe B  
Class B
- Classe C  
Class C
- Classe N  
Class N
- Corridor coupe-feu - Firebreak  
Classe C - Class C
- Jardin  
Garden
- Massif d'arbustes  
Shrub Bed
- Fleurs sauvages  
Wild Flowers
- Espace récréatif  
Recreational Area
- Peuplement d'arbres  
Tree Stands
- Limites du site  
Site Limits







**Biens civils**  
**Fixtures**

- Butoir  
Bollard
- Barrière  
Gate
- Trou d'homme  
Manhole
- Grille d'arbre  
Tree Grate
- Ponceau  
Culvert
- Drain  
Drain

**Bords & bordures**  
**Curbs & Edging**

- Asphalte  
Asphalt
- Béton  
Concrete
- Granite  
Granit
- Pierre  
Stone
- Bois  
Wood
- Divers  
Miscellaneous

**Mobilier**  
**Furniture**

- Seau à cendre  
Ash Can
- Banc  
Bench
- Support à bicyclettes  
Bicycle Rack
- Mât de drapeau  
Flag Pole
- Poubelle  
Garbage Can
- Table à pique-nique  
Picnic Table
- Biens culturels  
Cultural Assets

**Matériaux**  
**Materials**

- Asphalte  
Asphalt
- Pavé  
Cobblestone
- Béton  
Concrete
- Terre  
Earth
- Agrégat exposé  
Exposed Aggregate
- Dalles  
Flagstone
- Granite  
Granit
- Gravier  
Gravel
- Pavé autobloquant  
Interlock
- Marble  
Marble
- Pavé de béton  
Mega Paver
- Poussière de pierre  
Stonedust
- Bois  
Wood
- Divers  
Miscellaneous
- Matériaux  
Landscape Material
- Marches  
Steps

**Clôture**  
**Fencing**

- Métal  
Metal
- Bois  
Wood
- Divers  
Miscellaneous
- Balustrade  
Guard Rail
- Rampe d'escalier  
Hand Rail

**Murs**  
**Walls**

- Béton  
Concrete
- Maçonnerie et fer  
Masonry and Iron
- Béton et fer  
Concrete and Iron
- Maçonnerie  
en pierre  
Stone Masonry
- Divers  
Miscellaneous

- Limite du site - Site Limits

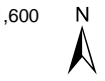






**Parc Kruger**  
**Kruger Park**

<b>Numéro de site (CCN)</b> <b>NCC Site Number</b>	<b>Map Number</b> <b>Numéro de carte</b>	<b>Échelle</b> <b>Scale:</b>
<b>461083</b>	<b>1 of 1</b>	<b>1:1,600</b>



19 Jun 2020

- |                                                                                                                                                                                                                                                                                                                                                                                                                                                                                                                                                                                                                                                                                                                                                                                             |                                                                                                                                                                                                                                                                                                                                                                                                                                                                                                                                                                                                                                                                                                                                                                                                                                                                                                                        |
|---------------------------------------------------------------------------------------------------------------------------------------------------------------------------------------------------------------------------------------------------------------------------------------------------------------------------------------------------------------------------------------------------------------------------------------------------------------------------------------------------------------------------------------------------------------------------------------------------------------------------------------------------------------------------------------------------------------------------------------------------------------------------------------------|------------------------------------------------------------------------------------------------------------------------------------------------------------------------------------------------------------------------------------------------------------------------------------------------------------------------------------------------------------------------------------------------------------------------------------------------------------------------------------------------------------------------------------------------------------------------------------------------------------------------------------------------------------------------------------------------------------------------------------------------------------------------------------------------------------------------------------------------------------------------------------------------------------------------|
| <p><b>Boul. de la Confédération</b><br/><b>Confederation Blvd.</b></p> <ul style="list-style-type: none"> <li>● Éclairage de rue<br/>Street Light</li> <li>● Lampadaire de rue pour piétons<br/>Street Pedestrian Light</li> <li>● Lampadaire pour piétons<br/>Pedestrian Light</li> <li>● Feu de seuil<br/>Threshold Light</li> <li>● Parcours d'honneur<br/>Ceremonial Route</li> </ul> <p><b>Éclairage</b><br/><b>Lighting</b></p> <ul style="list-style-type: none"> <li>● Rue<br/>Street</li> <li>● Trottoir<br/>Sidewalk</li> <li>● Style parc urbain<br/>Core Park</li> <li>● Style parc urbain avec prise<br/>Core Park Light With Outlet</li> <li>● Projecteur<br/>Flood</li> <li>● Enfoui dans le sol<br/>Ground</li> <li>● Butoir avec lumière<br/>Bollard with Light</li> </ul> | <p><b>Autres items électrique</b><br/><b>Other Electrical Items</b></p> <ul style="list-style-type: none"> <li>⚡ Compteur électrique<br/>Electrical Meter</li> <li>⚡ Butoir électrique<br/>Power Bollard</li> <li>⚡ Kiosque électrique<br/>Electrical Kiosk</li> <li>⚡ Piédestal électrique<br/>Electrical Pedestal</li> <li>⚡ Poteau de ligne<br/>Utility Pole</li> <li>⚡ Base de poteau de ligne<br/>Utility Pole Base</li> <li>⚡ Prise de courant<br/>Electrical Outlet</li> <li>⚡ Trou d'accès<br/>Electrical Access Hole</li> <li>⚡ Transformateur<br/>Transformer</li> <li>● Panneau de contrôle<br/>Control Panel</li> <li>■ Boîte de jonction<br/>Junction Box</li> </ul> <p><b>Installations électriques</b><br/><b>Electrical Lines</b></p> <ul style="list-style-type: none"> <li>— En surface<br/>Aboveground</li> <li>— Sous-terrains<br/>Underground</li> <li>⋯ Limite du site<br/>Site Limit</li> </ul> |
|---------------------------------------------------------------------------------------------------------------------------------------------------------------------------------------------------------------------------------------------------------------------------------------------------------------------------------------------------------------------------------------------------------------------------------------------------------------------------------------------------------------------------------------------------------------------------------------------------------------------------------------------------------------------------------------------------------------------------------------------------------------------------------------------|------------------------------------------------------------------------------------------------------------------------------------------------------------------------------------------------------------------------------------------------------------------------------------------------------------------------------------------------------------------------------------------------------------------------------------------------------------------------------------------------------------------------------------------------------------------------------------------------------------------------------------------------------------------------------------------------------------------------------------------------------------------------------------------------------------------------------------------------------------------------------------------------------------------------|

*Le contracteur est responsable de tous les équipements et l'infrastructures électriques, y compris ceux situés à l'extérieur de la limite du site.*

*Contractor is responsible for all electrical equipment and infrastructure, including those located outside of site limit.*

*Toutes les données souterraines identifiées sur cette carte ont été vérifiées aussi précisément que possible; cependant, l'exactitude totale de ces renseignements ne peut être garantie. Effectuer des levés pour déterminer l'emplacement des services publics.*

*Any underground data shown on this map has been verified as accurately as possible, however, the complete accuracy of this information cannot be guaranteed. Conduct Utility Location surveys before conducting underground work.*