



Natural Resources  
Canada

Ressources naturelles  
Canada





# Sketch Illustrating the Approximate Location / Croquis illustrant l'emplacement approximatif of Flooding Easements/des inondations servitudes Couchiching Indian Reserve No. 16A District of/de Rainy River Province of Ontario/Province de l'Ontario

This plan is not to be used for defining boundaries/  
Ce plan ne doit pas être utilisé pour définir les limites.

Prepared by/Préparé par:  
Ontario Client Liaison Unit/Unité de liaison avec les clients de l'Ontario,  
Eastern Regional Operations Centre/  
Centre des opérations régionales de l'est,  
Surveyor General Branch/La Direction de l'arpenteur général  
300-655 Bay Street, Toronto, ON M5G 2K4  
Phone/Téléphone: (416) 973-1006 Fax/Télécopieur: (416) 973-1004  
Email/Courriel: nrcan.sgbon-dagon.nrcan@canada.ca  
Internet: www.sgb.nrcan.gc.ca

Sources:  
Digital Cadastral Data Set © 2020 Government of Canada with permission  
from Natural Resources Canada, Surveyor General Branch/  
Données cadastrales numériques, © 2020 Gouvernement du Canada  
avec la permission de Ressources naturelles Canada,  
Direction de l'arpenteur général

National Topographic Data Base, © 2020 Government  
of Canada produced with permission from Natural  
Resources Canada, Centre for Topographic Information/  
Base nationale de données topographiques, © gouvernement 2020  
du Canada produit avec la permission du patrimoine naturel  
Ressources naturelles Canada, Centre d'information topographique.

-  Approximate Flooding Easement/  
Les inondations approximatif de servitude
-  Couchiching Indian Reserve No. 16A
-  Rainy Lake Indian Reserve No. 18C
-  Agency Indian Reserve No. 1

File/Dossier: SM8206-06241  
Project/Projet.: 202014041

Date: 2020-09-30

1:50,000  
1,000 500 0 1,000 2,000 m

