



Notes générales / General notes

A. LE SYSTÈME D'UNITÉ UTILISÉ EST LE SYSTÈME INTERNATIONAL (S.I.)
 THE UNIT SYSTEM USED IS THE INTERNATIONAL SYSTEM (S.I.)

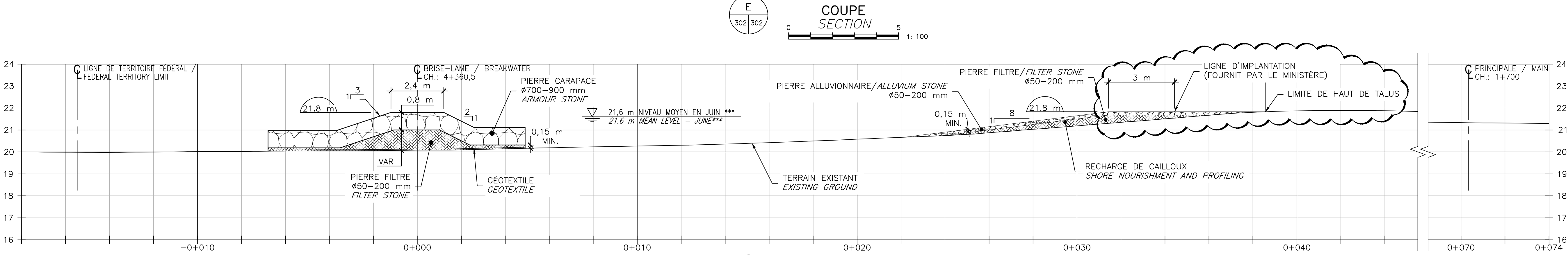
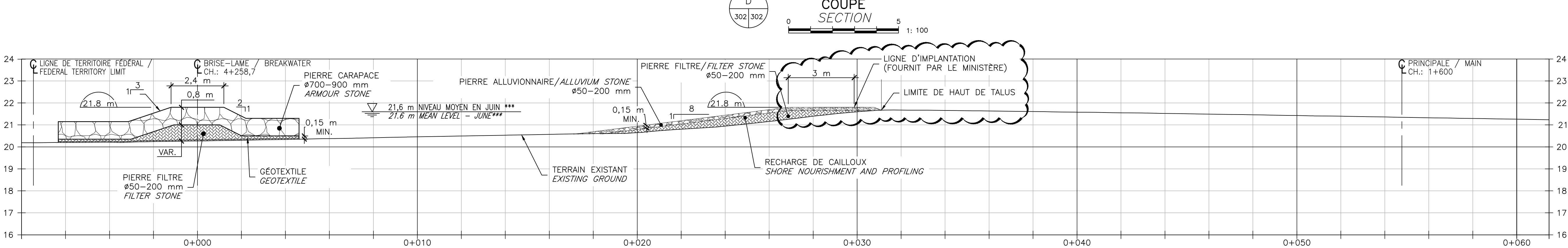
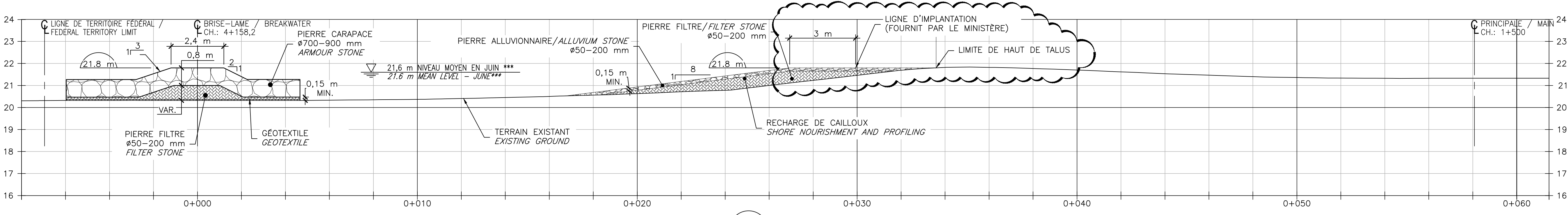
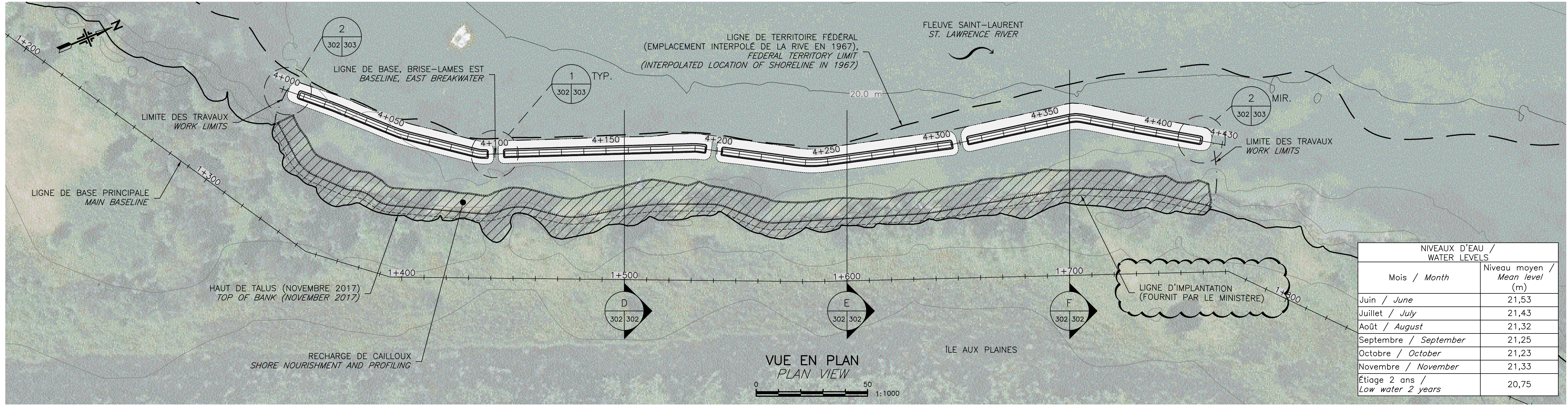
B. L'UNITÉ UTILISÉE EST LE MÈTRE (m) SAUF AUX ENDROITS INDiquÉS
 THE UNIT USED IS THE METER (m) UNLESS OTHERWISE SPECIFIED

C. LE SYSTÈME DE PROJECTION UTILISÉ EST LE NAD 83 MTM ZONE 8 (SCOPO)
 THE PROJECTION SYSTEM USED IS THE NAD 83 MTM ZONE 8 (SCOPO)

D. NIVEAU MOYEN DES MERS (NMM), RÉFÉRENCE GÉODÉSIQUE (CGVD28)
 MEAN SEA LEVEL (MSL), GEODETIC REFERENCE SYSTEM (CGVD28)

E. RELEVÉS BATHYMÉTRIQUE ET D'ARPENTAGE EFFECTUÉS PAR WSP LE 14 NOVEMBRE 2017.
 BATHYMETRIC SURVEY CONDUCTED BY WSP ON NOVEMBER 14, 2017.

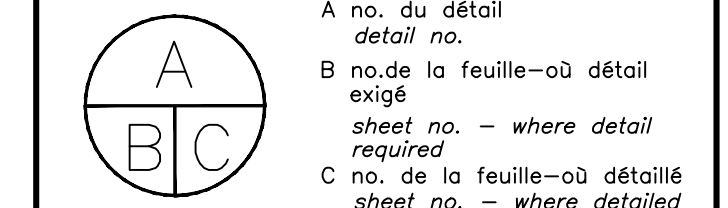
F. RELEVÉ BATHYMÉTRIQUE EFFECTUÉ PAR ENVIRONNEMENT CANADA, EN NOVEMBRE 2016.
 BATHYMETRIC SURVEY CONDUCTED BY ENVIRONMENT CANADA IN NOVEMBER 2016.



Notes spécifique / Specific notes

*** NIVEAU D'EAU MOYEN VARIABLE: VOIR TABLEAU.
 VARIABLE MEAN WATER LEVEL: SEE TABLE.

OF	POUR CONSTRUCTION / FOR CONSTRUCTION	2019-07-12
OE	100% SR4 - POUR SOUMISSION / 100% SR4 - FOR TENDER	2018-11-23
OD	99% SR4	2018-10-25
OC	FINAL SR3/75% SR4	2018-08-27
OB	PRÉFINAL/PRE-FINAL SR3	2018-07-11
OA	PRÉLIMINAIRE/PRELIMINARY SR3	2018-04-18



Projet / Project: TPSCG PWGSC
 Îles de la Paix, Léry, Québec
 COMPENSATION POUR PERTE DE MILIEUX HUMIDES ET D'HABITATS DANS UN REFUGE D'OISEAUX MIGRATEURS / COMPENSATION FOR THE LOSS OF WETLANDS AND HABITATS IN A MIGRATORY BIRD SANCTUARY

Dessin / Drawing: CIVIL / CIVIL
 OUVRAGES DE PROTECTION AMÉNAGEMENT PROPOSÉ / PROTECTIVE WORKS PROPOSED LAYOUT
 SECTEUR EST, CH.: 1+300 À 1+765 / EAST SITE, CH.: 1+300 TO 1+765
 VUE EN PLAN ET COUPES / PLAN VIEW AND SECTIONS

Conçu par / Designed by: Thomas Fortin-Chevalier, ing. / Guy Latreille, ing.	Date / Date:
Dessiné par / Drawn by: Chantal Dupéré / Valérie Ouellet-Migneault	2018-03-27
Approuvé par / Approved by: Pierre Pelletier, ing.	Date / Date:
Soumission / Tender: Luce Larivière	Gestionnaire de projet TPSCG / PWGSC Project Manager
No de projet / Project number: R.071652.978	No de projet / Project number: 171-11208-00
Nom du fichier / File name: QU-17-0001-C-302.DWG	No de classement / File no:
No de plan ou dessin / No feuille / Sheet no: C302	No de plan ou dessin / Sheet no: C11 / 16

POUR CONSTRUCTION / FOR CONSTRUCTION

AUTOCAD 2019/07/30 \\CAQUEZDATA\PROJETS\2017\171-11208-00\ENERGIE2_TECH5_DAO_CAD\CIVIL\QU-17-0001-C-302-OF.DWG