


Core Lands **Les terrains du Coeur**

Request for Proposals - Demande de propositions

Maintenance Maps - Cartes d'entretiens

April 1, 2022 - March 31, 2027
1^{er} avril 2022 - 31 mars 2027



NATIONAL CAPITAL COMMISSION
COMMISSION DE LA CAPITALE NATIONALE

Geomatics Services / Services géomatiques




Core Lands

Les terrains du Coeur

Date: 8/27/2021

1	Alexandra Bridge and Boardwalk	Pont Alexandra et passerelle
2	Confederation Boulevard Sussex	Boulevard de la Confédération Sussex
3	Confederation Boulevard Ontario	Boulevard de la Confédération Ontario
4	Nepean Point (under construction)	Pointe Nepean (en construction)
5	Peacekeeping Monument	Monument au maintien de la paix
6	Connaught Building	Édifice Connaught
7	Major's Hill Park	Parc Major's Hill
8	1 Wellington Terrace	Terrasse 1, Wellington
9	Rideau Canal Esplanade	Esplanade du canal Rideau
10	Plaza Bridge	Pont Plaza
11	Plaza Bridge Park	Parc du pont Plaza
12	National War Memorial	Monument commémoratif de guerre du Canada
13	Mackenzie King Bridge Triangle and Terrace	Triangle et terrasse du pont Mackenzie-King
14	Queen Elizabeth Drive North of Laurier	Promenade de la Reine-Elizabeth au nord de Laurier
15	Confederation Park	Parc de la Confédération
16	Parliament Hill Pathway	Sentier de la colline du Parlement
17	Richmond Landing	Débarcadère Richmond
18	Garden of the Provinces	Jardin des provinces
19	Sparks Street Lookout	Belvédère de la rue Sparks
20	Portage Bridge Park	Parc du Pont du Portage
21	Canadian Firefighters Memorial	Monument aux pompiers canadiens
22	Pindigen Park	Parc Pindigen
23	LeBreton Flats Park	Parc des plaines LeBreton
24	LeBreton Riverfront	Rive des plaines LeBreton
25	National Holocaust Memorial	Monument nationale de l'Holocauste
26	Bronson Bulkhead	Mur de soutènement Bronson
27	Chaudiere Falls Park	Parc des Chutes-de-la-Chaudière
28	Victoria Island	Île Victoria
29	Portage Bridge	Pont du Portage



NATIONAL CAPITAL COMMISSION
COMMISSION DE LA CAPITALE NATIONALE

Total Summary - Sommaire total

Contract Name Core Lands
Nom du contrat: Les terrains du Cœur

1. Landscape Features - Biens paysager

Forested turf - Gazon avec des arbres

Subtype Sous-type	Detail Détails	Count Nombre	Length (m) Longueur	Area (m2) Surface
Forested Class B Classe B (boisé)				2,798.4

Other Green Spaces - D'autres espaces verts

Subtype Sous-type	Detail Détails	Count Nombre	Length (m) Longueur	Area (m2) Surface
Bed - Floral Plate-bande floral				1,203.1
Bed - Mixed Plate-bande mixte				15,780.1
Bed - Shrub Plate-bande arbustaie				34,766.3
Bed - Specialized Plate-bande spécialisé				3,482.3

Tree Stands - Peuplement d'arbres

Subtype Sous-type	Detail Détails	Count Nombre	Length (m) Longueur	Area (m2) Surface
Group of Trees Peuplement d'arbres				60,754.2

Trees

Subtype Sous-type	Detail Détails	Count Nombre	Length (m) Longueur	Area (m2) Surface
Coniferous Conifère		242		
Deciduous Feuillu		1650		
Shrub Arbuste		5		
Unknown Inconnu		68		

Turf - Gazon

Subtype Sous-type	Detail Détails	Count Nombre	Length (m) Longueur	Area (m2) Surface
Class A Classe A				63,704.6

Class B Classe B	111,772.3
Class C Classe C	46,039.3
Class N Classe N	1,004.5

2. Civil Features - Biens civil

Cultural Assets - Biens culturel

Subtype Sous-type	Detail Détails	Count Nombre	Length (m) Longueur	Area (m2) Surface
Cultural Asset Bien culturel		207		

Curbs & Edging - Bords & bordures

Subtype Sous-type	Detail Détails	Count Nombre	Length (m) Longueur	Area (m2) Surface
Curb Bordure	Cobblestone Pavé arrondi		145.5	
Curb Bordure	Concrete Béton		8,984.3	
Curb Bordure	Granite Granit		14,469.7	
Curb Bordure	Stone Pierre		90.4	
Curb Bordure	Wood Bois		122.7	
Decorative Edging Bordure décorative	Cobblestone Pavé arrondi		1,136.3	
Decorative Edging Bordure décorative	Concrete Béton		41.8	
Decorative Edging Bordure décorative	Granite Granit		475.8	
Decorative Edging Bordure décorative	Stone Pierre		126.9	
Decorative Edging Bordure décorative	Unknown Inconnu		12.5	

Decorative Fountains - Fontaines décorative

Subtype Sous-type	Detail Détails	Count Nombre	Length (m) Longueur	Area (m2) Surface
Fountain Fontaine		3		

Fencing - Clôture

Subtype Sous-type	Detail Détails	Count Nombre	Length (m) Longueur	Area (m2) Surface
Fence Clôture	Chain Link Clôture en chaîne		1,975.6	

Fence Clôture	Concrete Béton	247.3
Fence Clôture	Masonry & Iron Maçonnerie & fer	23.0
Fence Clôture	Metal Métal	241.7
Fence Clôture	Page Wire Clôture en grillage	10.3
Fence Clôture	Steel Acier	374.6
Fence Clôture	Wrought Iron Galvanisé	664.1
Guard Rail Balustrade	Metal Métal	1,144.1
Guard Rail Balustrade	Steel Acier	65.9
Railing Balustrade	Concrete Béton	103.0
Railing Balustrade	Concrete & Iron Béton & fer	626.3
Railing Balustrade	Metal Métal	525.8
Railing Balustrade	Steel Acier	1,225.0
Railing Balustrade	Unknown Inconnu	395.6
Railing Balustrade	Wood Bois	43.2

Fixtures - Biens civils

Subtype Sous-type	Detail Détails	Count Nombre	Length (m) Longueur	Area (m2) Surface
Bollard Butoir	Concrete Béton	82		
Bollard Butoir	Confed Blvd Boulevard de la Confédération	398		
Bollard Butoir	Core Park Parc du cœur	39		
Bollard Butoir	Metal Métal	139		
Bollard Butoir	Rock Roche	50		
Bollard Butoir	Steel Acier	34		
Bollard Butoir	Stone Pierre	6		
Bollard Butoir	Unknown Inconnu	57		
Culvert Ponceau	Galvanized Galvanisé	2		

Culvert Ponceau	Unknown Inconnu	36
Gate Barrière	Metal Métal	4
Gate Barrière	Steel Acier	4
Gate Barrière	Unknown Inconnu	4
Manhole Regard d'égout	Concrete Béton	7
Manhole Regard d'égout	Metal Métal	67
Manhole Regard d'égout	Steel Acier	4
Manhole Regard d'égout	Unknown Inconnu	155
Poster Collar Porte-affiche		87
Tree Grate Grille d'arbre	Core Park Parc du cœur	3
Tree Grate Grille d'arbre	Metal Métal	102

Furniture - Mobilier

Subtype Sous-type	Detail Détails	Count Nombre	Length (m) Longueur	Area (m2) Surface
Bench Banc	Concrete Béton	24		
Bench Banc	Core Park Parc du cœur	192		
Bench Banc	Metal Métal	41		
Bench Banc	Rock Roche	83		
Bench Banc	Stone Pierre	22		
Bench Banc	Unknown Inconnu	39		
Bench Banc	Wood Bois	5		
Bench Banc	Wood and Concrete Bois & béton	2		
Bench Banc	Wood and Concrete Aggregate Bois & béton agrégat	7		
Bench Banc	Wood and Steel Bois & Acier	6		
Bike Rack Support à bicyclette	Core Park Parc du cœur	7		
Bike Rack Support à bicyclette	Galvanized Galvanisé	1		

Bike Rack Support à bicyclette	Metal Métal	5
Bike Rack Support à bicyclette	Steel Acier	4
Flag Pole Mât de drapeau	Steel Acier	81
Flag Pole Mât de drapeau	Unknown Inconnu	1
Garbage Can Poubelle	Animal Proof Anti-animal	1
Garbage Can Poubelle	Concrete Béton	14
Garbage Can Poubelle	Confed Blvd Boulevard de la Confédération	8
Garbage Can Poubelle	Core Park Parc du cœur	67
Garbage Can Poubelle	Metal Métal	7
Garbage Can Poubelle	Stone Pierre	1
Garbage Can Poubelle	Unknown Inconnu	7
Garbage Can Poubelle	Wood Bois	2
Picnic Table Table de pique-nique	Wood Bois	4

Landscape Material - Matériaux paysagers

Subtype Sous-type	Detail Détails	Count Nombre	Length (m) Longueur	Area (m2) Surface
Decorative Landscape Surface Revêtement décoratif	Earth Terre			21.3
Decorative Landscape Surface Revêtement décoratif	Granite Granit			68.0
Decorative Landscape Surface Revêtement décoratif	Gravel Gravier			28.9
Decorative Landscape Surface Revêtement décoratif	Rock Roche			147.2
Decorative Landscape Surface Revêtement décoratif	Rock - Crushed Pierre concassé			20.7
Decorative Landscape Surface Revêtement décoratif	Stone Pierre			5.6
Decorative Landscape Surface Revêtement décoratif	Unknown Inconnu			489.5
Decorative Landscape Surface Revêtement décoratif	Woodchip Copeau de bois			1,230.0

Material - Matériau

Subtype Sous-type	Detail Détails	Count Nombre	Length (m) Longueur	Area (m2) Surface
----------------------	-------------------	-----------------	------------------------	----------------------

Courtyard Cour	Cobblestone Pavé arrondi	463.3
Courtyard Cour	Concrete Béton	1,053.2
Courtyard Cour	Concrete Mega Paver Béton	788.4
Courtyard Cour	Granite Granit	1,418.8
Courtyard Cour	Granite Pavers Pavé en granite	338.1
Courtyard Cour	Stone Pierre	183.5
Courtyard Cour	Stonedust Poussière de pierre	957.4
Decorative Hard Surface Revêtement décoratif	Asphalt Asphalte	2,832.0
Decorative Hard Surface Revêtement décoratif	Cobblestone Pavé arrondi	4,644.9
Decorative Hard Surface Revêtement décoratif	Concrete Béton	12,169.4
Decorative Hard Surface Revêtement décoratif	Concrete Mega Paver Béton	2,090.4
Decorative Hard Surface Revêtement décoratif	Exposed Aggregate Agrégat exposé	729.7
Decorative Hard Surface Revêtement décoratif	Flagstone Dalle	158.8
Decorative Hard Surface Revêtement décoratif	Granite Granit	5,055.8
Decorative Hard Surface Revêtement décoratif	Granite Pavers Pavé en granite	2,063.7
Decorative Hard Surface Revêtement décoratif	Gravel Gravier	274.7
Decorative Hard Surface Revêtement décoratif	Gravel - Coloured Gravier coloré	52.5
Decorative Hard Surface Revêtement décoratif	Interlock Pavé uni	1,855.8
Decorative Hard Surface Revêtement décoratif	Marble Marbre	17.0
Decorative Hard Surface Revêtement décoratif	Rock Roche	380.7
Decorative Hard Surface Revêtement décoratif	Steel Acier	12.5
Decorative Hard Surface Revêtement décoratif	Stone Pierre	2,398.2
Decorative Hard Surface Revêtement décoratif	Unknown Inconnu	34.5
Decorative Hard Surface Revêtement décoratif	Wood Bois	44.0
Dock Quai	Cobblestone Pavé arrondi	22.9

Dock Quai	Steel Acier	3.6
Dock Quai	Unknown Inconnu	33.5
Dock Quai	Wood Bois	381.7
Driveway Voie d'accès	Asphalt Asphalte	39.3
Driveway Voie d'accès	Concrete Béton	710.6
Driveway Voie d'accès	Concrete Mega Paver Béton	178.6
Driveway Voie d'accès	Granite Granit	5.2
Driveway Voie d'accès	Interlock Pavé uni	73.8
Driveway Voie d'accès	Unknown Inconnu	0.0
Furniture Pad Base pour mobilier	Cobblestone Pavé arrondi	5.0
Furniture Pad Base pour mobilier	Concrete Béton	107.2
Furniture Pad Base pour mobilier	Concrete Mega Paver Béton	9.2
Furniture Pad Base pour mobilier	Exposed Aggregate Agrégat exposé	22.5
Furniture Pad Base pour mobilier	Granite Granit	4.5
Furniture Pad Base pour mobilier	Granite Pavers Pavé en granite	3.1
Furniture Pad Base pour mobilier	Stone Pierre	13.3
Furniture Pad Base pour mobilier	Wood Bois	30.2
Landing Palier	Asphalt Asphalte	496.0
Landing Palier	Concrete Béton	2,336.4
Landing Palier	Concrete Mega Paver Béton	22.7
Landing Palier	Granite Granit	46.2
Landing Palier	Steel Acier	1.3
Landing Palier	Unknown Inconnu	70.1
Parking Stationnement	Asphalt Asphalte	96.6
Parking Stationnement	Concrete Béton	145.6

Parking Stationnement	Gravel Gravier	1,614.1
Pathway Sentier	Asphalt Asphalte	19,514.0
Pathway Sentier	Concrete Béton	2,427.1
Pathway Sentier	Gravel Gravier	72.9
Pathway Sentier	Gravel - Coloured Gravier coloré	15.8
Pathway Sentier	Stonedust Poussière de pierre	1,131.8
Pathway Sentier	Wood Bois	3,824.7
Pedestrian Ramp Rampe piétonnier	Asphalt Asphalte	118.2
Pedestrian Ramp Rampe piétonnier	Concrete Béton	892.4
Pedestrian Ramp Rampe piétonnier	Exposed Aggregate Agrégat exposé	54.4
Pedestrian Ramp Rampe piétonnier	Granite Granit	22.3
Pedestrian Ramp Rampe piétonnier	Steel Acier	0.8
Pedestrian Ramp Rampe piétonnier	Unknown Inconnu	26.5
Platform Surface élevée	Granite Granit	209.3
Roadway Chaussée	Asphalt Asphalte	37,216.8
Roadway Chaussée	Cobblestone Pavé arrondi	949.4
Roadway Chaussée	Concrete Béton	728.0
Roadway Chaussée	Granite Granit	80.3
Roadway Chaussée	Gravel Gravier	600.7
Roadway Chaussée	Interlock Pavé uni	71.4
Sidewalk Trottoir	Asphalt Asphalte	14,971.9
Sidewalk Trottoir	Cobblestone Pavé arrondi	1,809.1
Sidewalk Trottoir	Concrete Béton	42,716.2
Sidewalk Trottoir	Concrete Mega Paver Béton	19,977.5
Sidewalk Trottoir	Exposed Aggregate Agrégat exposé	550.4

Sidewalk Trottoir	Flagstone Dalle	719.2
Sidewalk Trottoir	Granite Granit	5,833.3
Sidewalk Trottoir	Granite Pavers Pavé en granite	147.6
Sidewalk Trottoir	Gravel Gravier	16.5
Sidewalk Trottoir	Interlock Pavé uni	1,679.1
Sidewalk Trottoir	Steel Acier	258.8
Sidewalk Trottoir	Stone Pierre	31.7
Sidewalk Trottoir	Stonedust Poussière de pierre	2,327.0
Sidewalk Trottoir	Wood Bois	152.4
Vehicle Ramp Rampe véhiculaires	Asphalt Asphalte	6.4

Steps - Marches

Subtype Sous-type	Detail Détails	Count Nombre	Length (m) Longueur	Area (m2) Surface
Steps Marches	Concrete Béton			1,670.6
Steps Marches	Concrete Mega Paver Béton			2.5
Steps Marches	Granite Granit			187.2
Steps Marches	Stone Pierre			40.9
Steps Marches	Unknown Inconnu			341.2
Steps Marches	Wood Bois			65.4

Walls - Murs

Subtype Sous-type	Detail Détails	Count Nombre	Length (m) Longueur	Area (m2) Surface
Decorative/Stand alone Mur décoratif	Concrete Béton		1,644.1	
Decorative/Stand alone Mur décoratif	Stone Masonry Maçonnerie en pierre		452.5	
Retaining Mur de soutènement	Boulder Pierre		54.8	
Retaining Mur de soutènement	Concrete Béton		2,726.9	
Retaining Mur de soutènement	Concrete and Iron Béton et fer		931.5	

Retaining Mur de soutènement	Gabion Gabion	33.7
Retaining Mur de soutènement	Marble Marbre	18.0
Retaining Mur de soutènement	Masonry and Iron Maçonnerie et fer	697.0
Retaining Mur de soutènement	Stone Masonry Maçonnerie en pierre	425.2
Structural Mur porteur	Stone Masonry Maçonnerie en pierre	42.4

3. Electrical Features - Biens électrique

Confederation Blvd Lighting - Lampadaires (Boul de Con.)

Subtype Sous-type	Detail Détails	Count Nombre	Length (m) Longueur	Area (m2) Surface
Ceremonial Route Route Cérémoniale		111		
Confed Blvd Street Light Éclairage de rue		165		
Pedestrian Light Éclairage piétonnier		204		
Street Pedestrian Light Éclairage piétonnier (rue)		261		
Threshold Light Lumière de seuil		16		

Electrical Lines - Installation électriques

Subtype Sous-type	Detail Détails	Count Nombre	Length (m) Longueur	Area (m2) Surface
Overhead Cable Cable aérien			191.7	
Underground Cable Câble sous-terrains			32,735.3	

Lighting - Éclairage

Subtype Sous-type	Detail Détails	Count Nombre	Length (m) Longueur	Area (m2) Surface
Area Light Lampadaire		55		
Bollard With Light Butoir avec lumière		79		
Core Park Parc du cœur		111		
Core Park Light With Outlet Parc du cœur avec prise		99		
Flood Light Projecteur		95		
Fountain Light Lumière de fontaine		36		

Ground Light Éclairage enfoui dans le sol	89
Light Éclairage	597
Sidewalk / Pathway Light Éclairage de trottoir/sentier	254
Street Light Éclairage de rue	50

Other Electrical Items - Autre items électrique

Subtype Sous-type	Detail Détails	Count Nombre	Length (m) Longueur	Area (m2) Surface
Control Panel Panneau de control		17		
Electrical Kiosk Kiosk électrique		50		
Electrical Meter Compteur électrique		23		
Electrical Outlet Prise de courant		56		
Electrical Pedestal Piédestal électrique		61		
Hand Hole Porte d'accès		89		
Hydro Pole Poteau de ligne de transmission		6		
Junction Box Boîte de jonction		99		
Pull Pit Fosse de service		100		
Transformer Transformateur		14		
Utility Pole Base Base de poteau		10		

4. Water Features - Biens d'eau

Fixtures - Biens civils

Subtype Sous-type	Detail Détails	Count Nombre	Length (m) Longueur	Area (m2) Surface
Catch Basin Puisard		238		
Drain Drain		39		
Sanitary Drain Drain sanitaire		2		
Sewer Grate Grille d'égout		21		

Irrigation systems - Systèmes d'irrigation

Subtype Sous-type	Detail Détails	Count Nombre	Length (m) Longueur	Area (m2) Surface
Automatic Pump Pompe automatique		2		
Control Valve Soupape de contrôle		74		
Drain Valve Robinet de vidange		3		
Fire Hydrant Borne-fontaine		9		
Irrigation Mat Système d'irrigation souterrain				800.3
Master Valve Soupape maître		1		
Quick Coupling Valve Soupape de raccord rapide		42		
Sprinkler Head Tête de gicleur		1516		
System Controller Régulateur de système		5		
Unknown Pump Pompe indéterminée		2		
Unknown Valve Vanne indéterminée		11		
Water (Hose) Faucet Robinet pour boyau		15		
Water Control Valve Robinet de réglage		22		

Non-Potable Water Systems - Systèmes d'eau non-potable

Subtype Sous-type	Detail Détails	Count Nombre	Length (m) Longueur	Area (m2) Surface
Drainage Trench Tranchée drainante			84.4	
Sanitary Line Conduits pour les gicleurs			506.6	
Sprinkler Line - Non Potable Conduits pour les gicleurs non potable			6,585.2	
Storm Line Égout pluvial			6,720.7	
Water Line - Non Potable Ligne d'eau non potable			499.8	

Potable water systems - Systèmes d'eau potable

Subtype Sous-type	Detail Détails	Count Nombre	Length (m) Longueur	Area (m2) Surface
Drinking Fountain Fontaine d'eau potable		13		
Sprinkler Line - Potable Conduits pour les gicleurs			10,188.6	

Sprinkler Main - Potable Conduite principale de gicleur	535.1
Water Line - Potable Ligne d'eau potable	1,844.9
Water Main - Potable Conduite d'eau	276.2

Water Meters - Compteurs d'eau

Subtype Sous-type	Detail Détails	Count Nombre	Length (m) Longueur	Area (m2) Surface
Master Service Service principal		5		
Water Meter Compteurs d'eau		16		

5. Snow & Ice Clearing Features - Biens de déneigement & déglçage

Snow & Ice Clearing Areas - Espace de déneigement & déglçage

Subtype Sous-type	Detail Détails	Count Nombre	Length (m) Longueur	Area (m2) Surface
Pedestrian Access Accès piétonnier				13,087.8
Temporary Snow Storage Stockage à neige temporaire				977.8
Vehicle Access Accès de véhiculaire				5,261.8

Snow & Ice Clearing Lines - Linges de déneigement & déglçage

Subtype Sous-type	Detail Détails	Count Nombre	Length (m) Longueur	Area (m2) Surface
Winter Use Snow Fence Clôture à neige			1,625.7	

Snow & Ice Clearing Points - Points de déneigement & déglçage

Subtype Sous-type	Detail Détails	Count Nombre	Length (m) Longueur	Area (m2) Surface
Doorway Corridor d'entrée		30		
Fire Hydrant Access Borne-fontaine		6		
Flagpole Access Mât de drapeau		17		
Information Kiosk Kiosque d'information		11		
Interpretation Panel Panneau d'interprétation		21		
Map Model Maquette		5		
Utility Service		1		

Disclaimer - Avisi de non-responsabilité

This document has been compiled to compliment the maintenance management contract maps and should be used as a guide only.

Ce document a été préparé pour compléter les cartes de contrat de gestion de l'entretien et devrait être utilisé à titre de guide seulement.

Site Feature Summary - Sommaire de Site

Map - Carte: 01
Site Name: Alexandra Bridge and Boardwalk
Nom du site: Pont Alexandra et passerelle
Site #: 98788

2. Civil Features - Biens civil

Fencing - Clôture

Subtype Sous-type	Detail Détails	Count Nombre	Length (m) Longueur	Area (m2) Surface
Guard Rail Balustrade	Metal Métal		575.2	

Material - Matériau

Subtype Sous-type	Detail Détails	Count Nombre	Length (m) Longueur	Area (m2) Surface
Pathway Sentier	Wood Bois			3,713.5

Disclaimer - Avis de non-responsabilité

This document has been compiled to compliment the maintenance management contract maps and should be used as a guide only.

Ce document a été préparé pour compléter les cartes de contrat de gestion de l'entretien et devrait être utilisé à titre de guide seulement.


Alexandra Bridge and Boardwalk

Pont Alexandra et passerelle

NCC Site Number Numéro de site (CCN)	Map Number Numéro de carte	Date: 27 Aug 2021
98788	1 of 1	Scale Échelle: 1:1,800

Legend - Légende

Fixtures Biens civils	Curbs & Edging Bords & bordures
● Bollard Butoir	⚡ Asphalt Asphalte
● Gate Barrière	⚡ Concrete Béton
● Manhole Trou d'homme	⚡ Granite Granit
● Tree Grate Grille d'arbre	⚡ Stone Pierre
▲ Culvert Ponceau	⚡ Wood Bois
◆ Poster Collar Porte-affiches	⚡ Miscellaneous Divers
▲ Drain Drain	Materials Matériaux
Furniture Moblier	■ Asphalt Asphalte
■ Ash Can Seau à cendre	■ Cobblestone Pavé
■ Bench Banc	■ Concrete Béton
■ Bicycle Rack Support à bicyclettes	■ Earth Terre
■ Flag Pole Mât de drapeau	■ Exposed Aggregate Agrégat exposé
■ Garbage Can Poubelle	■ Flagstone Dalles
■ Picnic Table Table à pique-nique	■ Granite Granit
★ Cultural Asset Biens culturels	■ Gravel Gravier
Fencing Clôture	■ Interlock Pavé autobloquant
⚡ Metal Métal	■ Marble Marbre
⚡ Wood Bois	■ Mega Paver Pavé de béton
⚡ Miscellaneous Divers	■ Stonedust Poussière de pierre
⚡ Guard Rail Balustrade	■ Wood Bois
⚡ Hand Rail Rampe d'escalier	■ Miscellaneous Divers
Walls Murs	■ Landscape Material Matériaux
⚡ Concrete Béton	■ Steps Marches
⚡ Masonry and Iron Maçonnerie et fer	⚡ Site Limit Limite de site
⚡ Concrete and Iron Béton et fer	
⚡ Stone Masonry Maçonnerie en pierre	
⚡ Miscellaneous Divers	



Site Feature Summary - Sommaire de Site

Map - Carte: 02
Site Name: Confed. Blvd. Sussex
Nom du site: Boul Confed Sussex
Site #: 343528

1. Landscape Features - Biens paysager

Other Green Spaces - D'autres espaces verts

Subtype Sous-type	Detail Détails	Count Nombre	Length (m) Longueur	Area (m2) Surface
Bed - Mixed Plate-bande mixte				2,142.4

Trees

Subtype Sous-type	Detail Détails	Count Nombre	Length (m) Longueur	Area (m2) Surface
Deciduous Feuillu		5		

2. Civil Features - Biens civil

Cultural Assets - Biens culturel

Subtype Sous-type	Detail Détails	Count Nombre	Length (m) Longueur	Area (m2) Surface
Cultural Asset Bien culturel		5		

Curbs & Edging - Bords & bordures

Subtype Sous-type	Detail Détails	Count Nombre	Length (m) Longueur	Area (m2) Surface
Curb Bordure	Concrete Béton		1.5	
Curb Bordure	Granite Granit		5,669.6	
Decorative Edging Bordure décorative	Granite Granit		441.6	

Fencing - Clôture

Subtype Sous-type	Detail Détails	Count Nombre	Length (m) Longueur	Area (m2) Surface
Railing Balustrade	Metal Métal		1.7	
Railing Balustrade	Unknown Inconnu		191.6	

Fixtures - Biens civils

Subtype Sous-type	Detail Détails	Count Nombre	Length (m) Longueur	Area (m2) Surface
Bollard Butoir	Unknown Inconnu	6		
Manhole Regard d'égout	Unknown Inconnu	5		
Poster Collar Porte-affiche		11		

Furniture - Mobilier

Subtype Sous-type	Detail Détails	Count Nombre	Length (m) Longueur	Area (m2) Surface
Flag Pole Mât de drapeau	Steel Acier	2		

Material - Matériau

Subtype Sous-type	Detail Détails	Count Nombre	Length (m) Longueur	Area (m2) Surface
Decorative Hard Surface Revêtement décoratif	Cobblestone Pavé arrondi			1,547.4
Decorative Hard Surface Revêtement décoratif	Concrete Béton			572.9
Decorative Hard Surface Revêtement décoratif	Concrete Mega Paver Béton			91.7
Decorative Hard Surface Revêtement décoratif	Granite Granit			788.1
Decorative Hard Surface Revêtement décoratif	Granite Pavers Pavé en granite			427.2
Driveway Voie d'accès	Granite Granit			5.2
Parking Stationnement	Concrete Béton			145.6
Pathway Sentier	Asphalt Asphalte			11.8
Roadway Chaussée	Cobblestone Pavé arrondi			877.7
Roadway Chaussée	Concrete Béton			84.5
Roadway Chaussée	Granite Granit			80.3
Sidewalk Trottoir	Asphalt Asphalte			175.2
Sidewalk Trottoir	Concrete Béton			11,095.4
Sidewalk Trottoir	Granite Granit			9.8

Steps - Marches

Subtype Sous-type	Detail Détails	Count Nombre	Length (m) Longueur	Area (m2) Surface
Steps Marches	Concrete Béton			32.7

Walls - Murs

Subtype Sous-type	Detail Détails	Count Nombre	Length (m) Longueur	Area (m2) Surface
Retaining Mur de soutènement	Concrete Béton		66.9	

3. Electrical Features - Biens électrique

Confederation Blvd Lighting - Lampadaires (Boul de Con.)

Subtype Sous-type	Detail Détails	Count Nombre	Length (m) Longueur	Area (m2) Surface
Ceremonial Route Route Cérémoniale		28		
Confed Blvd Street Light Éclairage de rue		18		
Street Pedestrian Light Éclairage piétonnier (rue)		134		
Threshold Light Lumière de seuil		3		

Electrical Lines - Installation électriques

Subtype Sous-type	Detail Détails	Count Nombre	Length (m) Longueur	Area (m2) Surface
Underground Cable Câble sous-terrains			4,078.4	

Lighting - Éclairage

Subtype Sous-type	Detail Détails	Count Nombre	Length (m) Longueur	Area (m2) Surface
Sidewalk / Pathway Light Éclairage de trottoir/sentier		4		
Street Light Éclairage de rue		1		

Other Electrical Items - Autre items électrique

Subtype Sous-type	Detail Détails	Count Nombre	Length (m) Longueur	Area (m2) Surface
Electrical Kiosk Kiosk électrique		6		
Electrical Meter Compteur électrique		1		
Hand Hole Porte d'accès		44		

Hydro Pole Poteau de ligne de transmission	1
Junction Box Boîte de jonction	2
Transformer Transformateur	1

4. Water Features - Biens d'eau

Fixtures - Biens civils

Subtype Sous-type	Detail Détails	Count Nombre	Length (m) Longueur	Area (m2) Surface
Catch Basin Puisard		37		

Water Meters - Compteurs d'eau

Subtype Sous-type	Detail Détails	Count Nombre	Length (m) Longueur	Area (m2) Surface
Master Service Service principal		1		

5. Snow & Ice Clearing Features - Biens de déneigement & déglçage

Snow & Ice Clearing Lines - Linges de déneigement & déglçage

Subtype Sous-type	Detail Détails	Count Nombre	Length (m) Longueur	Area (m2) Surface
Winter Use Snow Fence Clôture à neige			1,019.0	

Snow & Ice Clearing Points - Points de déneigement & déglçage

Subtype Sous-type	Detail Détails	Count Nombre	Length (m) Longueur	Area (m2) Surface
Interpretation Panel Panneau d'interprétation		3		
Map Model Maquette		1		

Disclaimer - Avisi de non-responsabilité

This document has been compiled to compliment the maintenance management contract maps and should be used as a guide only.

Ce document a été préparé pour compléter les cartes de contrat de gestion de l'entretien et devrait être utilisé à titre de guide seulement.



Confed. Blvd. Sussex - Bolton to Dalhousie
Boul Confed Sussex - Bolton à Dalhousie

NCC Site Number Numéro de site (CCN)	Map Number Numéro de carte	Date: 25 Aug 2021
343528	1 of 4	Scale Échelle: 1:1,500



Legend - Légende

- Tree
Arbre
- Turf**
Gazon
- Class A
Classe A
- Class B
Classe B
- Class C
Classe C
- Class N
Classe N
- Class C - Firebreak
Classe C - Corridor coupe-feu
- Other Green Spaces**
D'autres espaces vert
- Bed - Floral
Plate - bande floral
- Bed - Mixed
Plate - bande mixte
- Bed - Shrub
Plate - bande arbustiaie
- Bed - Specialized
Plate - bande spécialisé
- Wild Flowers
Fleurs sauvages
- Recreational Area
Espace récréatif
- Tree Stand
Peuplement d'arbres
- Site Limit
Limite de site

NCC Site Number Numéro de site (CCN)	Map Number Numéro de carte	Date: 25 Aug 2021
343528	1 of 4	Scale Échelle: 1:1,500



Legend - Légende

● Tree
● Arbre

Turf
Gazon

■ Class A
■ Classe A

■ Class B
■ Classe B

■ Class C
■ Classe C

■ Class N
■ Classe N

■ Class C - Firebreak
■ Classe C - Corridor coupe-feu

Other Green Spaces
D'autres espaces vert

■ Bed - Floral
■ Plate - bande floral

■ Bed - Mixed
■ Plate - bande mixte

■ Bed - Shrub
■ Plate - bande arbustaie

■ Bed - Specialized
■ Plate - bande spécialisé

■ Wild Flowers
■ Fleurs sauvages

■ Recreational Area
■ Espace récréatif

■ Tree Stand
■ Peuplement d'arbres

■ Site Limit
■ Limite de site



NCC Site Number Numéro de site (CCN)	Map Number Numéro de carte	Date: 25 Aug 2021
343528	1 of 4	Scale Échelle: 1:2,700



Legend - Légende

● Tree
● Arbre

Turf
Gazon

- Class A
Classe A
- Class B
Classe B
- Class C
Classe C
- Class N
Classe N
- Class C - Firebreak
Classe C - Corridor coupe-fue

Other Green Spaces
D'autres espaces vert

- Bed - Floral
Plate - bande floral
- Bed - Mixed
Plate - bande mixte
- Bed - Shrub
Plate - bande arbustiaie
- Bed - Specialized
Plate - bande spécialisé
- Wild Flowers
Fleurs sauvages
- Recreational Area
Espace récréatif
- Tree Stand
Peuplement d'arbres
- Site Limit
Limite de site



NCC Site Number Numéro de site (CCN)	Map Number Numéro de carte	Date: 25 Aug 2021
343528	1 of 4	Scale Échelle: 1:1,700



Legend - Légende

● Tree
● Arbre

Turf
Gazon

■ Class A
■ Classe A

■ Class B
■ Classe B

■ Class C
■ Classe C

■ Class N
■ Classe N

■ Class C - Firebreak
■ Classe C - Corridor coupe-feu

Other Green Spaces
D'autres espaces vert

■ Bed - Floral
■ Plate - bande floral

■ Bed - Mixed
■ Plate - bande mixte

■ Bed - Shrub
■ Plate - bande arbustaire


■ Bed - Specialized
■ Plate - bande spécialisé

■ Wild Flowers
■ Fleurs sauvages

■ Recreational Area
■ Espace récréatif

■ Tree Stand
■ Peuplement d'arbres

--- Site Limit
--- Limite de site



NCC Site Number Numéro de site (CCN)	Map Number Numéro de carte	Date: 25 Aug 2021
343528	1 of 4	Scale Échelle: 1:1,100



Legend - Légende


- Tree
Arbre

Turf
Gazon

- Class A
Classe A
- Class B
Classe B
- Class C
Classe C
- Class N
Classe N
- Class C - Firebreak
Classe C - Corridor coupe-feu


Other Green Spaces
D'autres espaces vert

- Bed - Floral
Plate - bande floral
- Bed - Mixed
Plate - bande mixte
- Bed - Shrub
Plate - bande arbustiaie
- Bed - Specialized
Plate - bande spécialisé
- Wild Flowers
Fleurs sauvages
- Recreational Area
Espace récréatif
- Tree Stand
Peuplement d'arbres
- Site Limit
Limite de site





Civil Assets Biens Civil		02
Confed. Blvd. Sussex - Bolton to Dalhousie Boul Confed Sussex - Bolton à Dalhousie		
NCC Site Number Numéro de site (CCN)	Map Number Numéro de carte	Date: 27 Aug 2021
343528	2 of 4	Scale Échelle: 1:1,500
Legend - Légende		
Fixtures Biens civils <ul style="list-style-type: none"> Bollard Gate Manhole Tree Grate Culvert Poster Collar Drain Furniture Mobilier <ul style="list-style-type: none"> Ash Can Bench Bicycle Rack Flag Pole Garbage Can Picnic Table Cultural Asset Fencing Clôture <ul style="list-style-type: none"> Metal Wood Miscellaneous Divers Guard Rail Hand Rail Walls Murs <ul style="list-style-type: none"> Concrete Masonry and Iron Concrete and Iron Stone Masonry Miscellaneous Divers 	Curbs & Edging Bords & bordures <ul style="list-style-type: none"> Asphalt Concrete Granite Stone Wood Miscellaneous Divers Materials Matériaux <ul style="list-style-type: none"> Asphalt Cobblestone Concrete Earth Exposed Aggregate Flagstone Granite Gravel Interlock Marble Mega Paver Stonedust Wood Miscellaneous Divers Landscape Material Steps 	<ul style="list-style-type: none"> Site Limit
NATIONAL CAPITAL COMMISSION COMMISSION DE LA CAPITALE NATIONALE		



Civil Assets Biens Civil		02
Confed. Blvd. Sussex - Dalhousie to King Edward Boul Confed Sussex - Dalhousie à King Edward		
NCC Site Number Numéro de site (CCN)	Map Number Numéro de carte	Date: 27 Aug 2021
343528	2 of 4	Scale Échelle: 1:1,500
Legend - Légende		
Fixtures Biens civils <ul style="list-style-type: none"> Bollard Gate Manhole Tree Grate Culvert Poster Collar Drain 	Curbs & Edging Bords & bordures <ul style="list-style-type: none"> Asphalt Concrete Granite Stone Wood Miscellaneous 	Materials Matériaux <ul style="list-style-type: none"> Asphalt Cobblestone Concrete Earth Exposed Aggregate Flagstone Granite Gravel Interlock Marble Mega Paver Stonedust Wood Miscellaneous Landscape Material Steps Site Limit
Furniture Mobilier <ul style="list-style-type: none"> Ash Can Bench Bicycle Rack Flag Pole Garbage Can Picnic Table Cultural Asset 	Fencing Clôture <ul style="list-style-type: none"> Metal Wood Miscellaneous Guard Rail Hand Rail 	Walls Murs <ul style="list-style-type: none"> Concrete Masonry and Iron Concrete and Iron Stone Masonry Miscellaneous

NATIONAL CAPITAL COMMISSION
COMMISSION DE LA CAPITALE NATIONALE



Legend - Légende

Fixtures Biens civils	Curbs & Edging Bords & bordures
<ul style="list-style-type: none"> Bollard Gate Manhole Tree Grate Culvert Poster Collar Drain 	<ul style="list-style-type: none"> Asphalt Concrete Granite Stone Wood Miscellaneous
Furniture Mobilier	Materials Matériaux
<ul style="list-style-type: none"> Ash Can Bench Bicycle Rack Flag Pole Garbage Can Picnic Table Cultural Asset 	<ul style="list-style-type: none"> Asphalt Cobblestone Concrete Earth Exposed Aggregate Flagstone Granite Gravel Interlock Marble Mega Paver Stonedust Wood Miscellaneous Landscape Material Steps
Fencing Clôture	
<ul style="list-style-type: none"> Metal Wood Miscellaneous Guard Rail Hand Rail 	
Walls Murs	
<ul style="list-style-type: none"> Concrete Masonry and Iron Concrete and Iron Stone Masonry Miscellaneous 	<ul style="list-style-type: none"> Site Limit





Legend - Légende

Fixtures
Biens civils

- Bollard
- Gate
- Manhole
- Tree Grate
- Culvert
- Poster Collar
- Drain

Furniture
Mobilier

- Ash Can
- Bench
- Bicycle Rack
- Flag Pole
- Garbage Can
- Picnic Table
- Cultural Asset

Fencing
Clôture

- Metal
- Wood
- Miscellaneous
- Guard Rail
- Hand Rail

Walls
Murs

- Concrete
- Masonry and Iron
- Concrete and Iron
- Stone Masonry
- Miscellaneous

Curbs & Edging
Bords & bordures

- Asphalt
- Concrete
- Granite
- Stone
- Wood
- Miscellaneous

Materials
Matériaux

- Asphalt
- Cobblestone
- Concrete
- Earth
- Exposed Aggregate
- Flagstone
- Granite
- Gravel
- Interlock
- Marble
- Mega Paver
- Stonedust
- Wood
- Miscellaneous
- Landscape Material
- Steps
- Site Limit



NCC Site Number Numéro de site (CCN)	Map Number Numéro de carte	Date: 27 Aug 2021
343528	2 of 4	Scale Échelle: 1:1,100

Legend - Légende

Fixtures Biens civils	Curbs & Edging Bords & bordures
<ul style="list-style-type: none"> Bollard Gate Manhole Tree Grate Culvert Poster Collar Drain 	<ul style="list-style-type: none"> Asphalt Concrete Granite Stone Wood Miscellaneous
Furniture Mobilier	Materials Matériaux
<ul style="list-style-type: none"> Ash Can Bench Bicycle Rack Flag Pole Garbage Can Picnic Table Cultural Asset 	<ul style="list-style-type: none"> Asphalt Cobblestone Concrete Earth Exposed Aggregate Flagstone Granite Gravel Interlock Marble Mega Paver Stonedust Wood Miscellaneous Landscape Material Steps
Fencing Clôture	
<ul style="list-style-type: none"> Metal Wood Miscellaneous Guard Rail Hand Rail 	
Walls Murs	
<ul style="list-style-type: none"> Concrete Masonry and Iron Concrete and Iron Stone Masonry Miscellaneous 	<ul style="list-style-type: none"> Site Limit



NCC Site Number Numéro de site (CCN)	Map Number Numéro de carte	Date: 27 Aug 2021
343528	3 of 4	Scale Échelle: 1:1,500

Legend - Légende

Confederation Blvd. Lighting Lampadaires - Boul de la Confédération	Other Electrical Items Autres items électrique
<ul style="list-style-type: none"> Street Light Éclairage de rue Street Pedestrian Light Lampadaire de rue pour piétons Pedestrian Light Lampadaire pour piétons Threshold Light Feu de seuil Ceremonial Route Parcours d'honneur 	<ul style="list-style-type: none"> Electrical Meter Compteur électrique Power Bollard Butoir électrique Electrical Kiosk Kiosque électrique Electrical Pedestal Piédestal électrique Utility Pole Poteau de ligne Utility Pole Base Base de poteau de ligne Electrical Outlet Prise de courant Electrical Access Hole/Trou d'accès Transformer Transformateur Control Panel Panneau de control Junction Box Boite de jonction
Lighting Éclairage	Electrical Lines Installations électriques
<ul style="list-style-type: none"> Street Rue Sidewalk Trottoir Core Park Style parc urbain Core Park Light With Outlet Parc du coeau avec prise Flood Projecteur Ground Enfoui dans le sol Bollard with Light Butoir avec lumière 	<ul style="list-style-type: none"> Aboveground En surface Underground Souterrain Site Limit Limite de site



Any underground data shown on this map has been verified as accurately as possible, however, the complete accuracy of this information cannot be guaranteed. Conduct Utility Location surveys before conducting underground work.

Toutes les données souterraines identifiées sur cette carte ont été vérifiées aussi précisément que possible; cependant, l'exactitude totale de ces renseignements ne peut être garantie. Effectuez des lèves pour déterminer l'emplacement des services publics.

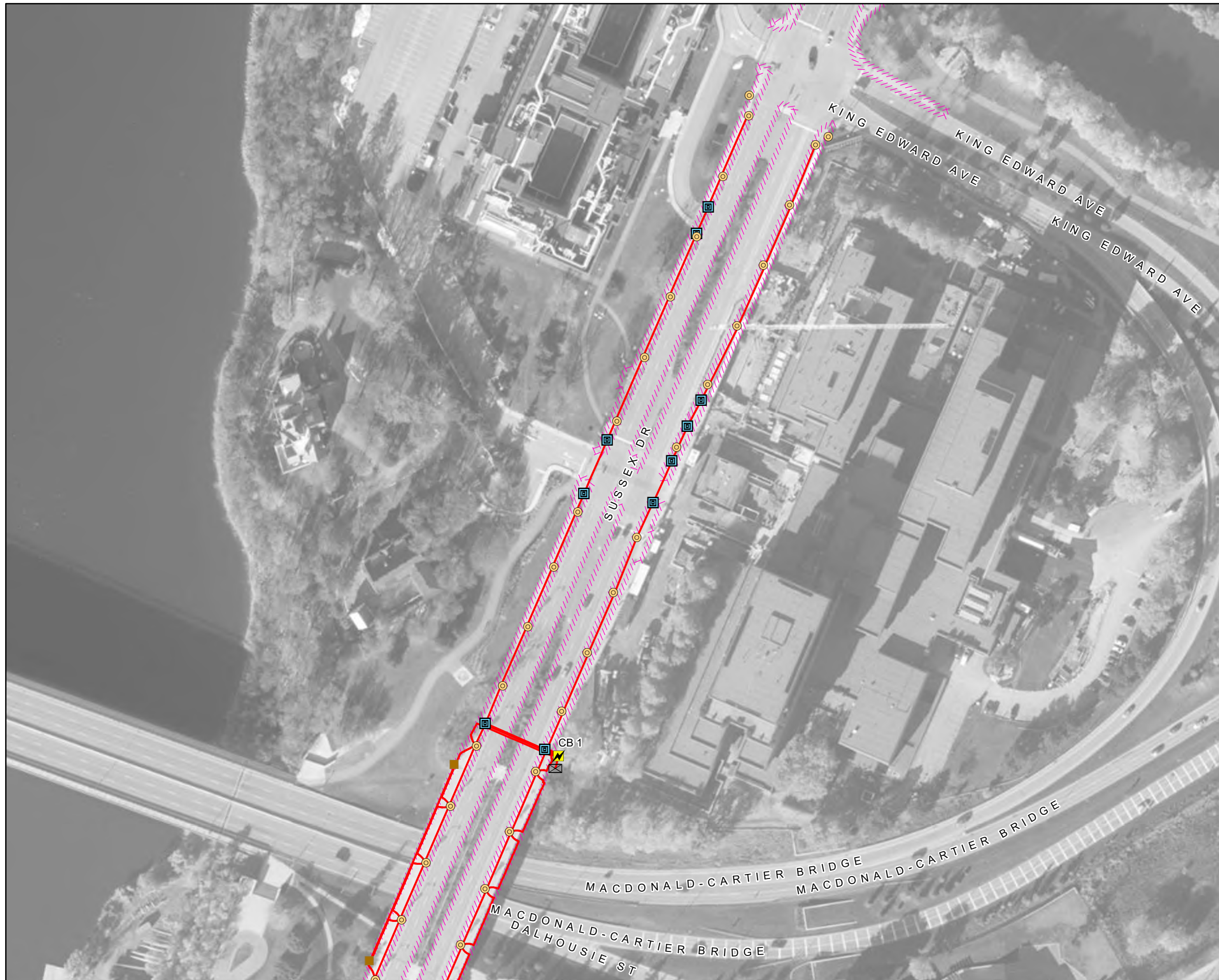
NCC Site Number Numéro de site (CCN)	Map Number Numéro de carte	Date: 27 Aug 2021
343528	3 of 4	Scale Échelle: 1:1,500

Legend - Légende

<p>Confederation Blvd. Lighting Lampadaires - Boul de la Confédération</p> <ul style="list-style-type: none"> Street Light Éclairage de rue Street Pedestrian Light Lampadaire de rue pour piétons Pedestrian Light Lampadaire pour piétons Threshold Light Feu de seuil Ceremonial Route Parcours d'honneur <p>Lighting Éclairage</p> <ul style="list-style-type: none"> Street Rue Sidewalk Trottoir Core Park Style parc urbain Core Park Light With Outlet Parc du coeau avec prise Flood Projecteur Ground Enfoui dans le sol Bollard with Light Butoir avec lumière 	<p>Other Electrical Items Autres items électrique</p> <ul style="list-style-type: none"> Electrical Meter Compteur électrique Power Bollard Butoir électrique Electrical Kiosk Kiosque électrique Electrical Pedestal Piédestal électrique Utility Pole Poteau de ligne Utility Pole Base Base de poteau de ligne Electrical Outlet Prise de courant Electrical Access Hole/Trou d'accès Transformer Transformateur Control Panel Panneau de control Junction Box Boite de junction <p>Electrical Lines Installations électriques</p> <ul style="list-style-type: none"> Aboveground En surface Underground Souterrain Site Limit Limite de site
---	--

Any underground data shown on this map has been verified as accurately as possible, however, the complete accuracy of this information cannot be guaranteed. Conduct Utility Location surveys before conducting underground work.

Toutes les données souterraines identifiées sur cette carte ont été vérifiées aussi précisément que possible; cependant, l'exactitude totale de ces renseignements ne peut être garantie. Effectuez des lèves pour déterminer l'emplacement des services publics.



NCC Site Number Numéro de site (CCN)	Map Number Numéro de carte	Date: 27 Aug 2021
343528	3 of 4	Scale Échelle: 1:2,700

Legend - Légende

Confederation Blvd. Lighting Lampadaires - Boul de la Confédération	Other Electrical Items Autres items électrique
<ul style="list-style-type: none"> Street Light Éclairage de rue Street Pedestrian Light Lampadaire de rue pour piétons Pedestrian Light Lampadaire pour piétons Threshold Light Feu de seuil Ceremonial Route Parcours d'honneur 	<ul style="list-style-type: none"> Electrical Meter Compteur électrique Power Bollard Butoir électrique Electrical Kiosk Kiosque électrique Electrical Pedestal Piédestal électrique Utility Pole Poteau de ligne Utility Pole Base Base de poteau de ligne Electrical Outlet Prise de courant Electrical Access Hole/Trou d'accès Transformer Transformateur Control Panel Panneau de control Junction Box Boite de junction
Lighting Éclairage	Electrical Lines Installations électriques
<ul style="list-style-type: none"> Street Rue Sidewalk Trottoir Core Park Style parc urbain Core Park Light With Outlet Parc du coeau avec prise Flood Projecteur Ground Enfoui dans le sol Bollard with Light Butoir avec lumière 	<ul style="list-style-type: none"> Aboveground En surface Underground Souterrain Site Limit Limite de site

Any underground data shown on this map has been verified as accurately as possible, however, the complete accuracy of this information cannot be guaranteed. Conduct Utility Location surveys before conducting underground work.

Toutes les données souterraines identifiées sur cette carte ont été vérifiées aussi précisément que possible; cependant, l'exactitude totale de ces renseignements ne peut être garantie. Effectuez des lèves pour déterminer l'emplacement des services publics.



NCC Site Number Numéro de site (CCN)	Map Number Numéro de carte	Date: 27 Aug 2021
343528	3 of 4	Scale Échelle: 1:1,700

Legend - Légende

Confederation Blvd. Lighting Lampadaires - Boul de la Confédération	Other Electrical Items Autres items électrique
<ul style="list-style-type: none"> ● Street Light Éclairage de rue ○ Street Pedestrian Light Lampadaire de rue pour piétons ● Pedestrian Light Lampadaire pour piétons ⊕ Threshold Light Feu de seuil ● Ceremonial Route Parcours d'honneur 	<ul style="list-style-type: none"> ⚡ Electrical Meter Compteur électrique ⚡ Power Bollard Butoir électrique ⚡ Electrical Kiosk Kiosque électrique ⚡ Electrical Pedestal Piédestal électrique ⚡ Utility Pole Poteau de ligne ⚡ Utility Pole Base Base de poteau de ligne ⚡ Electrical Outlet Prise de courant ⚡ Electrical Access Hole/Trou d'accès ⚡ Transformer Transformateur ⚡ Control Panel Panneau de control ⚡ Junction Box Boite de jonction
Lighting Éclairage	Electrical Lines Installations électriques
<ul style="list-style-type: none"> ● Street Rue ● Sidewalk Trottoir ● Core Park Style parc urbain ● Core Park Light With Outlet Parc du coeav avec prise ● Flood Projecteur ● Ground Enfoui dans le sol ● Bollard with Light Butoir avec lumière 	<ul style="list-style-type: none"> — Aboveground En surface — Underground Souterrain --- Site Limit Limite de site

Any underground data shown on this map has been verified as accurately as possible, however, the complete accuracy of this information cannot be guaranteed. Conduct Utility Location surveys before conducting underground work.

Toutes les données souterraines identifiées sur cette carte ont été vérifiées aussi précisément que possible; cependant, l'exactitude totale de ces renseignements ne peut être garantie. Effectuez des lèves pour déterminer l'emplacement des services publics.



NCC Site Number Numéro de site (CCN)	Map Number Numéro de carte	Date: 27 Aug 2021
343528	3 of 4	Scale Échelle: 1:1,100

Legend - Légende

Confederation Blvd. Lighting Lampadaires - Boul de la Confédération	Other Electrical Items Autres items électrique
<ul style="list-style-type: none"> ● Street Light Éclairage de rue ○ Street Pedestrian Light Lampadaire de rue pour piétons ● Pedestrian Light Lampadaire pour piétons ⊕ Threshold Light Feu de seuil ● Ceremonial Route Parcours d'honneur 	<ul style="list-style-type: none"> ⚡ Electrical Meter Compteur électrique ⚡ Power Bollard Butoir électrique ⚡ Electrical Kiosk Kiosque électrique ⚡ Electrical Pedestal Piédestal électrique ⚡ Utility Pole Poteau de ligne ⚡ Utility Pole Base Base de poteau de ligne ⚡ Electrical Outlet Prise de courant ⚡ Electrical Access Hole/Trou d'accès ⚡ Transformer Transformateur ⚡ Control Panel Panneau de control ⚡ Junction Box Boite de jonction
Lighting Éclairage	Electrical Lines Installations électriques
<ul style="list-style-type: none"> ● Street Rue ● Sidewalk Trottoir ● Core Park Style parc urbain ● Core Park Light With Outlet Parc du coeau avec prise ● Flood Projecteur ● Ground Enfoui dans le sol ● Bollard with Light Butoir avec lumière 	<ul style="list-style-type: none"> — Aboveground En surface — Underground Souterrain --- Site Limit Limite de site



Any underground data shown on this map has been verified as accurately as possible, however, the complete accuracy of this information cannot be guaranteed. Conduct Utility Location surveys before conducting underground work.

Toutes les données souterraines identifiées sur cette carte ont été vérifiées aussi précisément que possible; cependant, l'exactitude totale de ces renseignements ne peut être garantie. Effectuez des lèves pour déterminer l'emplacement des services publics.
















NCC Site Number Numéro de site (CCN)	Map Number Numéro de carte	Date: 25 Aug 2021
343528	4 of 4	Scale Échelle: 1:1,500

Legend - Légende

- Bus Shelter
Abribus
- Doorway
Corridor d'entrée
- Mechanical Utility
Service mécanique
- Flagpole
Mât de drapeau
- Fire Hydrant
Prise d'incendie
- Emergency Service
Service d'urgence
- Pay Parking Kiosk
Distributrice de billets de stationnement
- Universal Access Parking
Stationnement accès universel
- Map Model
Maquette
- Interpretation Panel
Panneau d'interprétation
- Information Kiosk (Column)
Kiosque d'information (colonne)
- Snow Fence
Clôture à neige
- Roadways and Parking Lots
Routes et aires de stationnement
- Sidewalk and Building Access
Trottoirs et accès aux bâtiments
- Temporary Snow Storage
Remisage de neige temporaire
- Site Limit
Limite de site

NCC Site Number Numéro de site (CCN)	Map Number Numéro de carte	Date: 25 Aug 2021
343528	4 of 4	Scale Échelle: 1:1,500














Legend - Légende

-  Bus Shelter
Abribus
-  Doorway
Corridor d'entrée
-  Mechanical Utility
Service mécanique
-  Flagpole
Mât de drapeau
-  Fire Hydrant
Prise d'incendie
-  Emergency Service
Service d'urgence
-  Pay Parking Kiosk
Distributrice de billets
de stationnement
-  Universal Access Parking
Stationnement accès universel
-  Map Model
Maquette
-  Interpretation Panel
Panneau d'interprétation
-  Information Kiosk (Column)
Kiosque d'infomation (colonne)
-  Snow Fence
Clôture à neige
-  Roadways and Parking Lots
Routes et aires de stationnement
-  Sidewalk and Building Access
Trottoirs et accès aux bâtiments
-  Temporary Snow Storage
Remisage de neige temporaire
-  Site Limit
Limite de site



NCC Site Number Numéro de site (CCN)	Map Number Numéro de carte	Date: 25 Aug 2021
343528	4 of 4	Scale Échelle: 1:2,700















Legend - Légende

-  Bus Shelter
Abribus
-  Doorway
Corridor d'entrée
-  Mechanical Utility
Service mécanique
-  Flagpole
Mât de drapeau
-  Fire Hydrant
Prise d'incendie
-  Emergency Service
Service d'urgence
-  Pay Parking Kiosk
Distributrice de billets de stationnement
-  Universal Access Parking
Stationnement accès universel
-  Map Model
Maquette
-  Interpretation Panel
Panneau d'interprétation
-  Information Kiosk (Column)
Kiosque d'infomation (colonne)
-  Snow Fence
Clôture à neige
-  Roadways and Parking Lots
Routes et aires de stationnement
-  Sidewalk and Building Access
Trottoirs et accès aux bâtiments
-  Temporary Snow Storage
Remisage de neige temporaire
-  Site Limit
Limite de site



NCC Site Number Numéro de site (CCN)	Map Number Numéro de carte	Date: 25 Aug 2021
343528	4 of 4	Scale Échelle: 1:1,700














Legend - Légende

-  Bus Shelter
Abribus
-  Doorway
Corridor d'entrée
-  Mechanical Utility
Service mécanique
-  Flagpole
Mât de drapeau
-  Fire Hydrant
Prise d'incendie
-  Emergency Service
Service d'urgence
-  Pay Parking Kiosk
Distributrice de billets de stationnement
-  Universal Access Parking
Stationnement accès universel
-  Map Model
Maquette
-  Interpretation Panel
Panneau d'interprétation
-  Information Kiosk (Column)
Kiosque d'infomation (colonne)
-  Snow Fence
Clôture à neige
-  Roadways and Parking Lots
Routes et aires de stationnement
-  Sidewalk and Building Access
Trottoirs et accès aux bâtiments
-  Temporary Snow Storage
Remisage de neige temporaire
-  Site Limit
Limite de site



NCC Site Number Numéro de site (CCN)	Map Number Numéro de carte	Date: 25 Aug 2021
343528	4 of 4	Scale Échelle: 1:1,100

Legend - Légende

-  Bus Shelter
Abribus
-  Doorway
Corridor d'entrée
-  Mechanical Utility
Service mécanique
-  Flagpole
Mât de drapeau
-  Fire Hydrant
Prise d'incendie
-  Emergency Service
Service d'urgence
-  Pay Parking Kiosk
Distributrice de billets de stationnement
-  Universal Access Parking
Stationnement accès universel
-  Map Model
Maquette
-  Interpretation Panel
Panneau d'interprétation
-  Information Kiosk (Column)
Kiosque d'infomation (colonne)
-  Snow Fence
Clôture à neige
-  Roadways and Parking Lots
Routes et aires de stationnement
-  Sidewalk and Building Access
Trottoirs et accès aux bâtiments
-  Temporary Snow Storage
Remisage de neige temporaire
-  Site Limit
Limite de site



Site Feature Summary - Sommaire de Site

Map - Carte: 03
Site Name: Confed. Blvd. Ont.
Nom du site: Boul. Confed. Ont.
Site #: 98728

1. Landscape Features - Biens paysager

Other Green Spaces - D'autres espaces verts

Subtype Sous-type	Detail Détails	Count Nombre	Length (m) Longueur	Area (m2) Surface
Bed - Mixed Plate-bande mixte				687.2
Bed - Shrub Plate-bande arbustaie				637.8

Trees

Subtype Sous-type	Detail Détails	Count Nombre	Length (m) Longueur	Area (m2) Surface
Deciduous Feuille		466		
Unknown Inconnu		1		

Turf - Gazon

Subtype Sous-type	Detail Détails	Count Nombre	Length (m) Longueur	Area (m2) Surface
Class B Classe B				1,673.4

2. Civil Features - Biens civil

Cultural Assets - Biens culturel

Subtype Sous-type	Detail Détails	Count Nombre	Length (m) Longueur	Area (m2) Surface
Cultural Asset Bien culturel		42		

Curbs & Edging - Bords & bordures

Subtype Sous-type	Detail Détails	Count Nombre	Length (m) Longueur	Area (m2) Surface
Curb Bordure	Concrete Béton		1,099.9	
Curb Bordure	Granite Granit		7,813.0	

Fencing - Clôture

Subtype Sous-type	Detail Détails	Count Nombre	Length (m) Longueur	Area (m2) Surface
Fence Clôture	Concrete Béton		110.5	
Fence Clôture	Metal Métal		164.2	
Guard Rail Balustrade	Metal Métal		198.9	
Railing Balustrade	Concrete Béton		103.0	
Railing Balustrade	Steel Acier		58.3	

Fixtures - Biens civils

Subtype Sous-type	Detail Détails	Count Nombre	Length (m) Longueur	Area (m2) Surface
Bollard Butoir	Concrete Béton	2		
Bollard Butoir	Confed Blvd Boulevard de la Confédération	398		
Bollard Butoir	Metal Métal	75		
Bollard Butoir	Rock Roche	2		
Bollard Butoir	Steel Acier	4		
Bollard Butoir	Stone Pierre	6		
Manhole Regard d'égout	Metal Métal	5		
Manhole Regard d'égout	Steel Acier	3		
Manhole Regard d'égout	Unknown Inconnu	12		
Poster Collar Porte-affiche		76		
Tree Grate Grille d'arbre	Metal Métal	102		

Furniture - Mobilier

Subtype Sous-type	Detail Détails	Count Nombre	Length (m) Longueur	Area (m2) Surface
Bench Banc	Core Park Parc du cœur	6		
Bench Banc	Metal Métal	3		
Bench Banc	Unknown Inconnu	4		

Bike Rack Support à bicyclette	Metal Métal	1
Flag Pole Mât de drapeau	Steel Acier	13
Garbage Can Poubelle	Confed Blvd Boulevard de la Confédération	1
Garbage Can Poubelle	Core Park Parc du cœur	2
Garbage Can Poubelle	Wood Bois	1

Landscape Material - Matériaux paysagers

Subtype Sous-type	Detail Détails	Count Nombre	Length (m) Longueur	Area (m2) Surface
Decorative Landscape Surface Revêtement décoratif	Granite Granit			68.0
Decorative Landscape Surface Revêtement décoratif	Gravel Gravier			2.9
Decorative Landscape Surface Revêtement décoratif	Rock - Crushed Pierre concassé			20.7

Material - Matériau

Subtype Sous-type	Detail Détails	Count Nombre	Length (m) Longueur	Area (m2) Surface
Courtyard Cour	Concrete Mega Paver Béton			0.6
Decorative Hard Surface Revêtement décoratif	Cobblestone Pavé arrondi			1,474.0
Decorative Hard Surface Revêtement décoratif	Concrete Béton			2,228.3
Decorative Hard Surface Revêtement décoratif	Concrete Mega Paver Béton			126.2
Decorative Hard Surface Revêtement décoratif	Granite Granit			270.5
Decorative Hard Surface Revêtement décoratif	Granite Pavers Pavé en granite			491.8
Decorative Hard Surface Revêtement décoratif	Interlock Pavé uni			86.0
Decorative Hard Surface Revêtement décoratif	Steel Acier			0.8
Decorative Hard Surface Revêtement décoratif	Unknown Inconnu			9.8
Driveway Voie d'accès	Concrete Béton			675.3
Driveway Voie d'accès	Concrete Mega Paver Béton			178.6
Driveway Voie d'accès	Interlock Pavé uni			73.8
Driveway Voie d'accès	Unknown Inconnu			0.0

Furniture Pad Base pour mobilier	Concrete Béton	19.6
Furniture Pad Base pour mobilier	Concrete Mega Paver Béton	9.2
Landing Palier	Concrete Béton	619.0
Landing Palier	Granite Granit	46.2
Pathway Sentier	Asphalt Asphalte	1,429.1
Pathway Sentier	Concrete Béton	1,370.4
Pedestrian Ramp Rampe piétonnier	Concrete Béton	3.0
Platform Surface élevée	Granite Granit	23.8
Roadway Chaussée	Asphalt Asphalte	3,855.8
Roadway Chaussée	Cobblestone Pavé arrondi	71.7
Roadway Chaussée	Concrete Béton	125.2
Roadway Chaussée	Interlock Pavé uni	71.4
Sidewalk Trottoir	Asphalt Asphalte	214.4
Sidewalk Trottoir	Cobblestone Pavé arrondi	1,465.6
Sidewalk Trottoir	Concrete Béton	9,568.6
Sidewalk Trottoir	Concrete Mega Paver Béton	15,055.3
Sidewalk Trottoir	Granite Granit	4,489.7
Sidewalk Trottoir	Interlock Pavé uni	456.6
Sidewalk Trottoir	Steel Acier	258.8
Sidewalk Trottoir	Wood Bois	152.4

Steps - Marches

Subtype Sous-type	Detail Détails	Count Nombre	Length (m) Longueur	Area (m2) Surface
Steps Marches	Concrete Béton			157.2
Steps Marches	Unknown Inconnu			51.3

Walls - Murs

Subtype Sous-type	Detail Détails	Count Nombre	Length (m) Longueur	Area (m2) Surface
Decorative/Stand alone Mur décoratif	Concrete Béton		447.0	
Retaining Mur de soutènement	Concrete Béton		275.7	
Retaining Mur de soutènement	Concrete and Iron Béton et fer		58.8	
Structural Mur porteur	Stone Masonry Maçonnerie en pierre		27.1	

3. Electrical Features - Biens électrique

Confederation Blvd Lighting - Lampadaires (Boul de Con.)

Subtype Sous-type	Detail Détails	Count Nombre	Length (m) Longueur	Area (m2) Surface
Ceremonial Route Route Cérémoniale		59		
Confed Blvd Street Light Éclairage de rue		118		
Pedestrian Light Éclairage piétonnier		186		
Street Pedestrian Light Éclairage piétonnier (rue)		91		
Threshold Light Lumière de seuil		5		

Electrical Lines - Installation électriques

Subtype Sous-type	Detail Détails	Count Nombre	Length (m) Longueur	Area (m2) Surface
Underground Cable Câble sous-terrains			4,965.7	

Lighting - Éclairage

Subtype Sous-type	Detail Détails	Count Nombre	Length (m) Longueur	Area (m2) Surface
Flood Light Projecteur		21		
Ground Light Éclairage enfoui dans le sol		4		
Sidewalk / Pathway Light Éclairage de trottoir/sentier		28		
Street Light Éclairage de rue		1		

Other Electrical Items - Autre items électrique

Subtype Sous-type	Detail Détails	Count Nombre	Length (m) Longueur	Area (m2) Surface
----------------------	-------------------	-----------------	------------------------	----------------------

Control Panel Panneau de control	1
Electrical Kiosk Kiosk électrique	7
Electrical Meter Compteur électrique	5
Electrical Outlet Prise de courant	3
Electrical Pedestal Piédestal électrique	1
Junction Box Boîte de jonction	3
Pull Pit Fosse de service	7

4. Water Features - Biens d'eau

Fixtures - Biens civils

Subtype Sous-type	Detail Détails	Count Nombre	Length (m) Longueur	Area (m2) Surface
Catch Basin Puisard		16		
Drain Drain		4		

Irrigation systems - Systèmes d'irrigation

Subtype Sous-type	Detail Détails	Count Nombre	Length (m) Longueur	Area (m2) Surface
Unknown Valve Vanne indéterminé		1		

Potable water systems - Systèmes d'eau potable

Subtype Sous-type	Detail Détails	Count Nombre	Length (m) Longueur	Area (m2) Surface
Drinking Fountain Fontaine d'eau potable		1		
Sprinkler Line - Potable Conduits pour les gicleurs			220.8	
Water Line - Potable Ligne d'eau potable			1.1	

Water Meters - Compteurs d'eau

Subtype Sous-type	Detail Détails	Count Nombre	Length (m) Longueur	Area (m2) Surface
Water Meter Compteurs d'eau		1		

5. Snow & Ice Clearing Features - Biens de déneigement & déglacage

Snow & Ice Clearing Areas - Espace de déneigement & déglçage

Subtype Sous-type	Detail Détails	Count Nombre	Length (m) Longeur	Area (m2) Surface
Pedestrian Access Accès piétonnier				614.6

Snow & Ice Clearing Points - Points de déneigement & déglçage

Subtype Sous-type	Detail Détails	Count Nombre	Length (m) Longeur	Area (m2) Surface
Doorway Corridor d'entrée		4		
Information Kiosk Kiosque d'information		11		
Interpretation Panel Panneau d'interprétation		13		
Map Model Maquette		4		

Disclaimer - Avisi de non-responsabilité

This document has been compiled to compliment the maintenance management contract maps and should be used as a guide only.

Ce document a été préparé pour compléter les cartes de contrat de gestion de l'entretien et devrait être utilisé à titre de guide seulement.

NCC Site Number Numéro de site (CCN)	Map Number Numéro de carte	Date: 25 Aug 2021
98728	1 of 4	Scale Échelle: 1:1,400



Legend - Légende


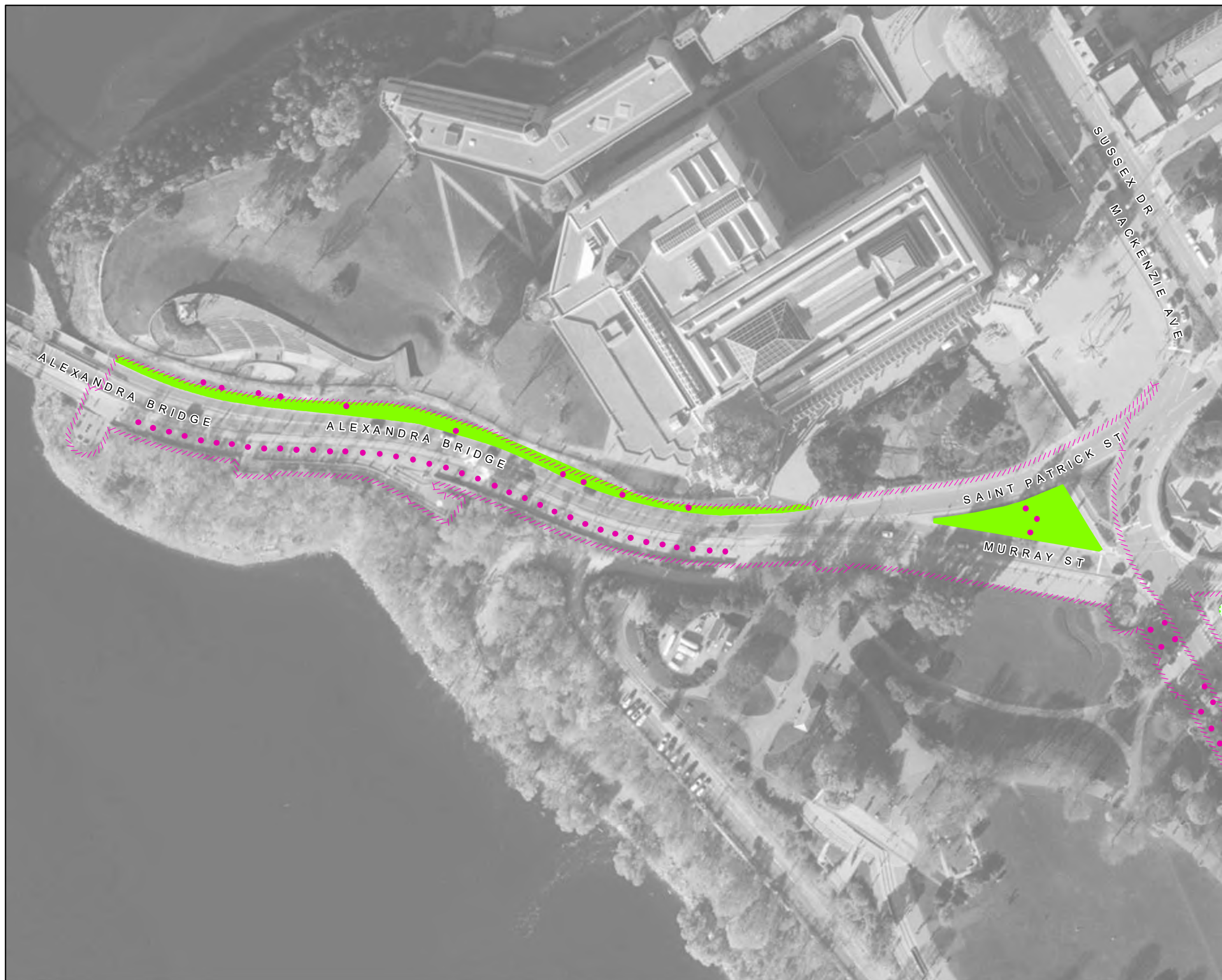
- Tree
Arbre

Turf
Gazon

- Class A
Classe A
- Class B
Classe B
- Class C
Classe C
- Class N
Classe N
- Class C - Firebreak
Classe C - Corridor coupe-feu

Other Green Spaces
D'autres espaces vert

- Bed - Floral
Plate - bande floral
- Bed - Mixed
Plate - bande mixte
- Bed - Shrub
Plate - bande arbustaire
- Bed - Specialized
Plate - bande spécialisé
- Wild Flowers
Fleurs sauvages
- Recreational Area
Espace récréatif
- Tree Stand
Peuplement d'arbres
- - - Site Limit
Limite de site



Confed. Blvd. Ont. - Elgin

Boul. Confed. Ont. - Elgin

NCC Site Number
Numéro de site (CCN)

98728

Map Number
Numéro de carte

1 of 5

Date:
25 Aug 2021

Scale
Échelle:
1:1,500



Legend - Légende

● Tree
Arbre

Turf
Gazon

■ Class A
Classe A

■ Class B
Classe B

■ Class C
Classe C

■ Class N
Classe N

■ Class C - Firebreak
Classe C - Corridor coupe-feu

Other Green Spaces
D'autres espaces vert

■ Bed - Floral
Plate - bande floral
Bed - Mixed
Plate - bande mixte

■ Bed - Shrub
Plate - bande arbustiaie


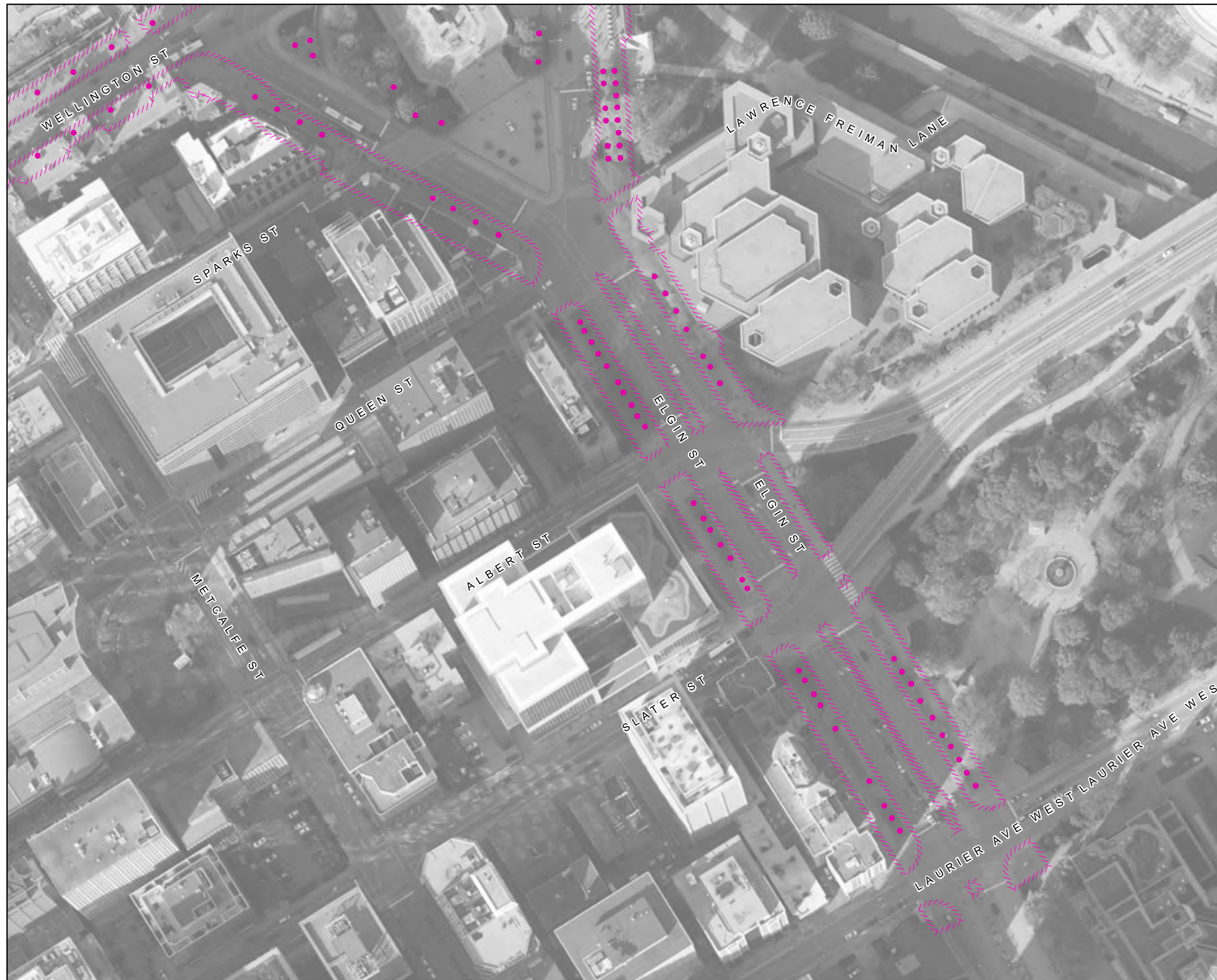
■ Bed - Specialized
Plate - bande spécialisé

■ Wild Flowers
Fleurs sauvages

■ Recreational Area
Espace récréatif

■ Tree Stand
Peuplement d'arbres

--- Site Limit
Limite de site



NCC Site Number Numéro de site (CCN)	Map Number Numéro de carte	Date: 25 Aug 2021
98728	1 of 4	Scale Échelle: 1:800

Legend - Légende

● Tree
Arbre

Turf
Gazon

■ Class A
Classe A

■ Class B
Classe B

■ Class C
Classe C

■ Class N
Classe N

■ Class C - Firebreak
Classe C - Corridor coupe-feu

Other Green Spaces
D'autres espaces vert

■ Bed - Floral
Plate - bande floral

■ Bed - Mixed
Plate - bande mixte

■ Bed - Shrub
Plate - bande arbustive


■ Bed - Specialized
Plate - bande spécialisé

■ Wild Flowers
Fleurs sauvages

■ Recreational Area
Espace récréatif















■ Tree Stand
Peuplement d'arbres

--- Site Limit
Limite de site



NCC Site Number Numéro de site (CCN)	Map Number Numéro de carte	Date: 25 Aug 2021
98728	1 of 5	Scale Échelle: 1:2,000

Legend - Légende

-  Tree
Arbre
- Turf**
Gazon
-  Class A
Classe A
-  Class B
Classe B
-  Class C
Classe C
-  Class N
Classe N
-  Class C - Firebreak
Classe C - Corridor coupe-feu
- Other Green Spaces**
D'autres espaces vert
-  Bed - Floral
Plate - bande floral
-  Bed - Mixed
Plate - bande mixte
-  Bed - Shrub
Plate - bande arbustive
-  Bed - Specialized
Plate - bande spécialisé
-  Wild Flowers
Fleurs sauvages
-  Recreational Area
Espace récréatif
-  Tree Stand
Peuplement d'arbres
-  Site Limit
Limite de site

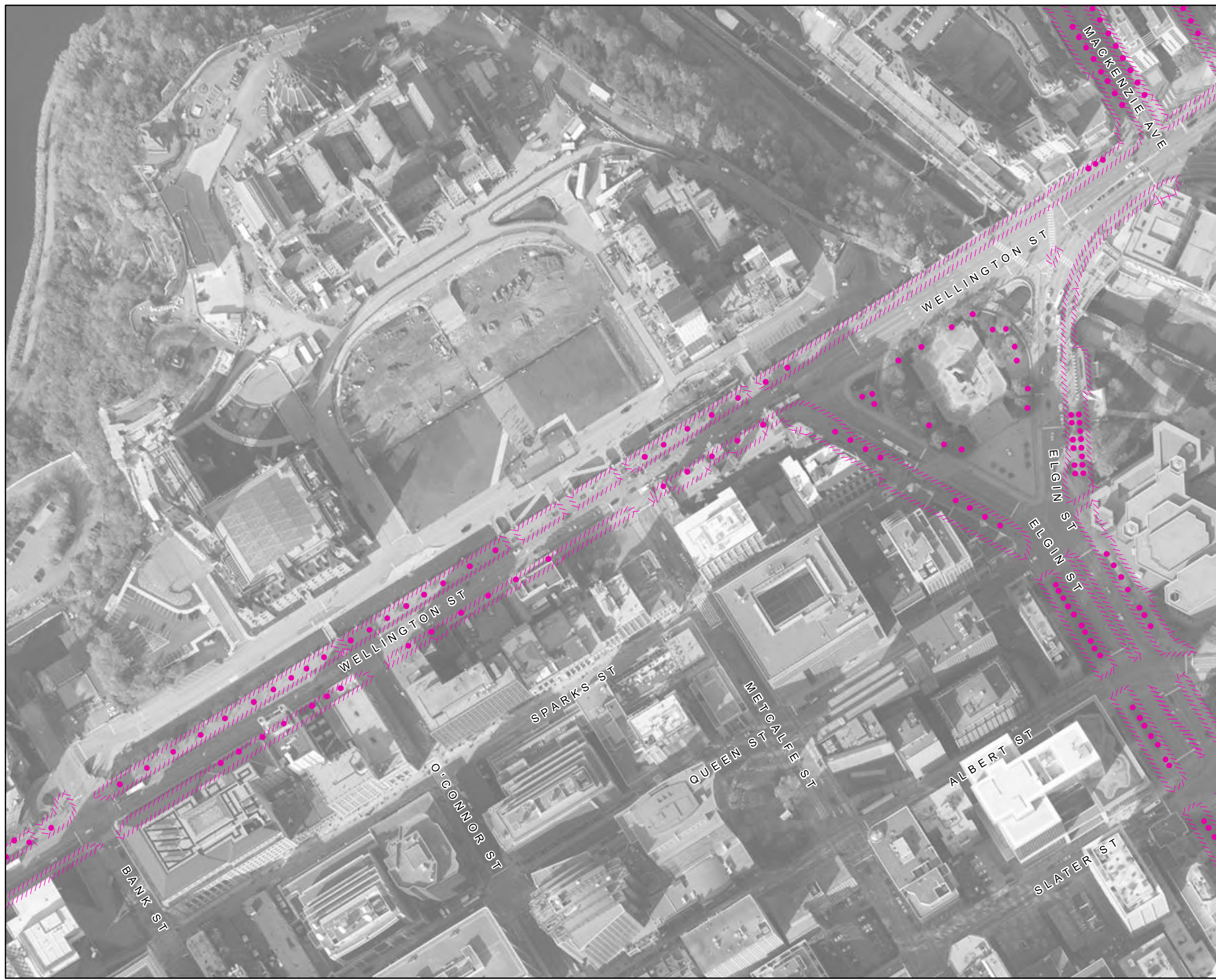


NCC Site Number Numéro de site (CCN)	Map Number Numéro de carte	Date: 25 Aug 2021
98728	1 of 4	Scale Échelle: 1:2,200



Legend - Légende

- Tree
Arbre
- Turf
Gazon**
 - Class A
Classe A
 - Class B
Classe B
 - Class C
Classe C
 - Class N
Classe N
 - Class C - Firebreak
Classe C - Corridor coupe-feu
- Other Green Spaces
D'autres espaces vert**
 - Bed - Floral
Plate - bande floral
 - Bed - Mixed
Plate - bande mixte
 - Bed - Shrub
Plate - bande arbustive
 - Bed - Specialized
Plate - bande spécialisé
 - Wild Flowers
Fleurs sauvages
 - Recreational Area
Espace récréatif
 - Tree Stand
Peuplement d'arbres
 - Site Limit
Limite de site



NCC Site Number Numéro de site (CCN)	Map Number Numéro de carte	Date: 25 Aug 2021
98728	1 of 5	Scale Échelle: 1:2,500



Legend - Légende

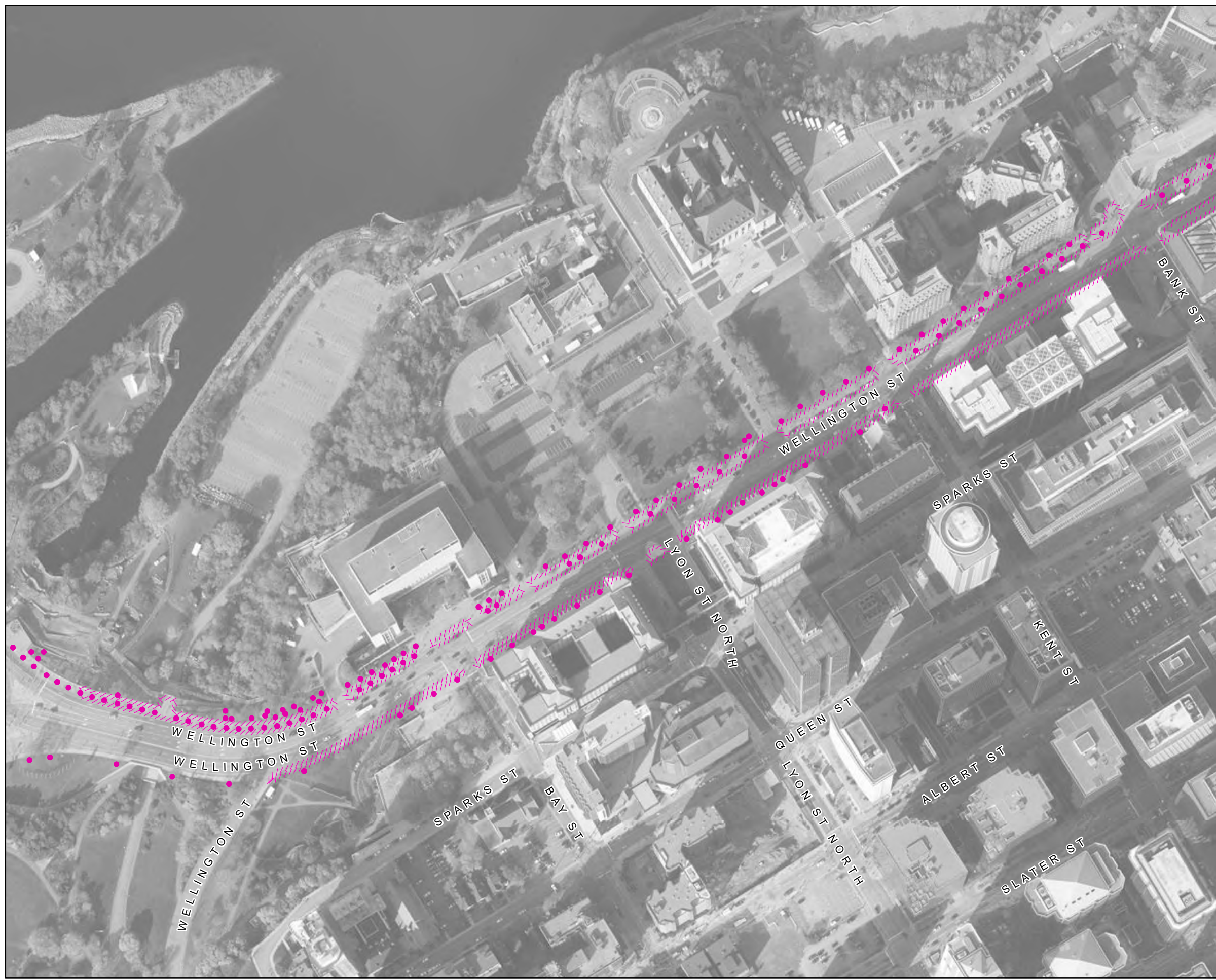
● Tree
Arbre

Turf
Gazon

- Class A
Classe A
- Class B
Classe B
- Class C
Classe C
- Class N
Classe N
- Class C - Firebreak
Classe C - Corridor coupe-feu

Other Green Spaces
D'autres espaces vert


- Bed - Floral
Plate - bande floral
- Bed - Mixed
Plate - bande mixte
- Bed - Shrub
Plate - bande arbustaire
- Bed - Specialized
Plate - bande spécialisé
- Wild Flowers
Fleurs sauvages
- Recreational Area
Espace récréatif
- Tree Stand
Peuplement d'arbres
- Site Limit
Limite de site



NCC Site Number Numéro de site (CCN)	Map Number Numéro de carte	Date: 27 Aug 2021
98728	2 of 4	Scale Échelle: 1:1,400

Legend - Légende

Fixtures Biens civils	Curbs & Edging Bords & bordures
● Bollard Butoir	Asphalt Asphalte
● Gate Barrière	Concrete Béton
● Manhole Trou d'homme	Granite Granit
● Tree Grate Grille d'arbre	Stone Pierre
▲ Culvert Ponceau	Wood Bois
◆ Poster Collar Porte-affiches	Miscellaneous Divers
▲ Drain Drain	Materials Matériaux
Furniture Moblier	Asphalt Asphalte
■ Ash Can Seau à cendre	Cobblestone Pavé
■ Bench Banc	Concrete Béton
■ Bicycle Rack Support à bicyclettes	Earth Terre
■ Flag Pole Mât de drapeau	Exposed Aggregate Agrégat exposé
■ Garbage Can Poubelle	Flagstone Dalles
■ Picnic Table Table à pique-nique	Granite Granit
★ Cultural Asset Biens culturels	Gravel Gravier
Fencing Clôture	Interlock Pavé autobloquant
■ Metal Métal	Marble Marbre
■ Wood Bois	Mega Paver Pavé de béton
■ Miscellaneous Divers	Stonedust Poussière de pierre
■ Guard Rail Balustrade	Wood Bois
■ Hand Rail Rampe d'escalier	Miscellaneous Divers
Walls Murs	Landscape Material Matériaux
■ Concrete Béton	Steps Marches
■ Masonry and Iron Maçonnerie et fer	Site Limit Limite de site
■ Concrete and Iron Béton et fer	
■ Stone Masonry Maçonnerie en pierre	
■ Miscellaneous Divers	



Legend - Légende

- | | |
|---|--|
| <p>Fixtures
Biens civils</p> <ul style="list-style-type: none"> Bollard Butoir Gate Barrière Manhole Trou d'homme Tree Grate Grille d'arbre Culvert Ponceau Poster Collar Porte-affiches Drain Drain <p>Furniture
Mobilier</p> <ul style="list-style-type: none"> Ash Can Seau à cendre Bench Banc Bicycle Rack Support à bicyclettes Flag Pole Mât de drapeau Garbage Can Poubelle Picnic Table Table à pique-nique Cultural Asset Biens culturels <p>Fencing
Clôture</p> <ul style="list-style-type: none"> Metal Métal Wood Bois Miscellaneous Divers Guard Rail Balustrade Hand Rail Rampe d'escalier <p>Walls
Murs</p> <ul style="list-style-type: none"> Concrete Béton Masonry and Iron Maçonnerie et fer Concrete and Iron Béton et fer Stone Masonry Maçonnerie en pierre Miscellaneous Divers | <p>Curbs & Edging
Bords & bordures</p> <ul style="list-style-type: none"> Asphalt Asphalte Concrete Béton Granite Granit Stone Pierre Wood Bois Miscellaneous Divers <p>Materials
Matériaux</p> <ul style="list-style-type: none"> Asphalt Asphalte Cobblestone Pavé Concrete Béton Earth Terre Exposed Aggregate Agrégat exposé Flagstone Dalles Granite Granit Gravel Gravier Interlock Pavé autobloquant Marble Marbre Mega Paver Pavé de béton Stonedust Poussière de pierre Wood Bois Miscellaneous Divers Landscape Material Matériaux Steps Marches Site Limit Limite de site |
|---|--|





Civil Assets Biens Civil		03
Confed. Blvd. Ont. - Plaza Bridge		
Boul. Confed. Ont. - Pont Plaza		
NCC Site Number Numéro de site (CCN)	Map Number Numéro de carte	Date: 27 Aug 2021
98728	2 of 4	Scale Échelle: 1:800
Legend - Légende		
Fixtures Biens civils <ul style="list-style-type: none"> Bollard Butoir Gate Barrière Manhole Trou d'homme Tree Grate Grille d'arbre Culvert Ponceau Poster Collar Porte-affiches Drain Drain Furniture Mobilier <ul style="list-style-type: none"> Ash Can Seau à cendre Bench Banc Bicycle Rack Support à bicyclettes Flag Pole Mât de drapeau Garbage Can Poubelle Picnic Table Table à pique-nique Cultural Asset Biens culturels Fencing Clôture <ul style="list-style-type: none"> Metal Métal Wood Bois Miscellaneous Divers Guard Rail Balustrade Hand Rail Rampe d'escalier Walls Murs <ul style="list-style-type: none"> Concrete Béton Masonry and Iron Maçonnerie et fer Concrete and Iron Béton et fer Stone Masonry Maçonnerie en pierre Miscellaneous Divers 	Curbs & Edging Bords & bordures <ul style="list-style-type: none"> Asphalt Asphalte Concrete Béton Granite Granit Stone Pierre Wood Bois Miscellaneous Divers Materials Matériaux <ul style="list-style-type: none"> Asphalt Asphalte Cobblestone Pavé Concrete Béton Earth Terre Exposed Aggregate Agrégat exposé Flagstone Dalles Granite Granit Gravel Gravier Interlock Pavé autobloquant Marble Marbre Mega Paver Pavé de béton Stonedust Poussière de pierre Wood Bois Miscellaneous Divers Landscape Material Matériaux Steps Marches Site Limit Limite de site 	
NATIONAL CAPITAL COMMISSION COMMISSION DE LA CAPITALE NATIONALE		

Legend - Légende

Fixtures Biens civils	Curbs & Edging Bords & bordures
Bollard	Asphalt
Butoir	Asphalte
Gate	Concrete
Barrière	Béton
Manhole	Granite
Trou d'homme	Granit
Tree Grate	Stone
Grille d'arbre	Pierre
Culvert	Wood
Ponceau	Bois
Poster Collar	Miscellaneous
Porte-affiches	Divers
Drain	
Drain	
Furniture Moblier	Materials Matériaux
Ash Can	Asphalt
Seau à cendre	Asphalte
Bench	Cobblestone
Banc	Pavé
Bicycle Rack	Concrete
Support à bicyclettes	Béton
Flag Pole	Earth
Mât de drapeau	Terre
Garbage Can	Exposed Aggregate
Poubelle	Agrégat exposé
Picnic Table	Flagstone
Table à pique-nique	Dalles
Cultural Asset	Granite
Biens culturels	Granit
Fencing	Gravel
Clôture	Gravier
Metal	Interlock
Métal	Pavé autobloquant
Wood	Marble
Bois	Marbre
Miscellaneous	Mega Paver
Divers	Pavé de béton
Guard Rail	Stonedust
Balustrade	Poussière de pierre
Hand Rail	Wood
Rampe d'escalier	Bois
Walls	Miscellaneous
Murs	Divers
Concrete	Landscape Material
Béton	Matériaux
Masonry and Iron	Steps
Maçonnerie et fer	Marches
Concrete and Iron	Site Limit
Béton et fer	Limite de site
Stone Masonry	
Maçonnerie en pierre	
Miscellaneous	
Divers	





Legend - Légende

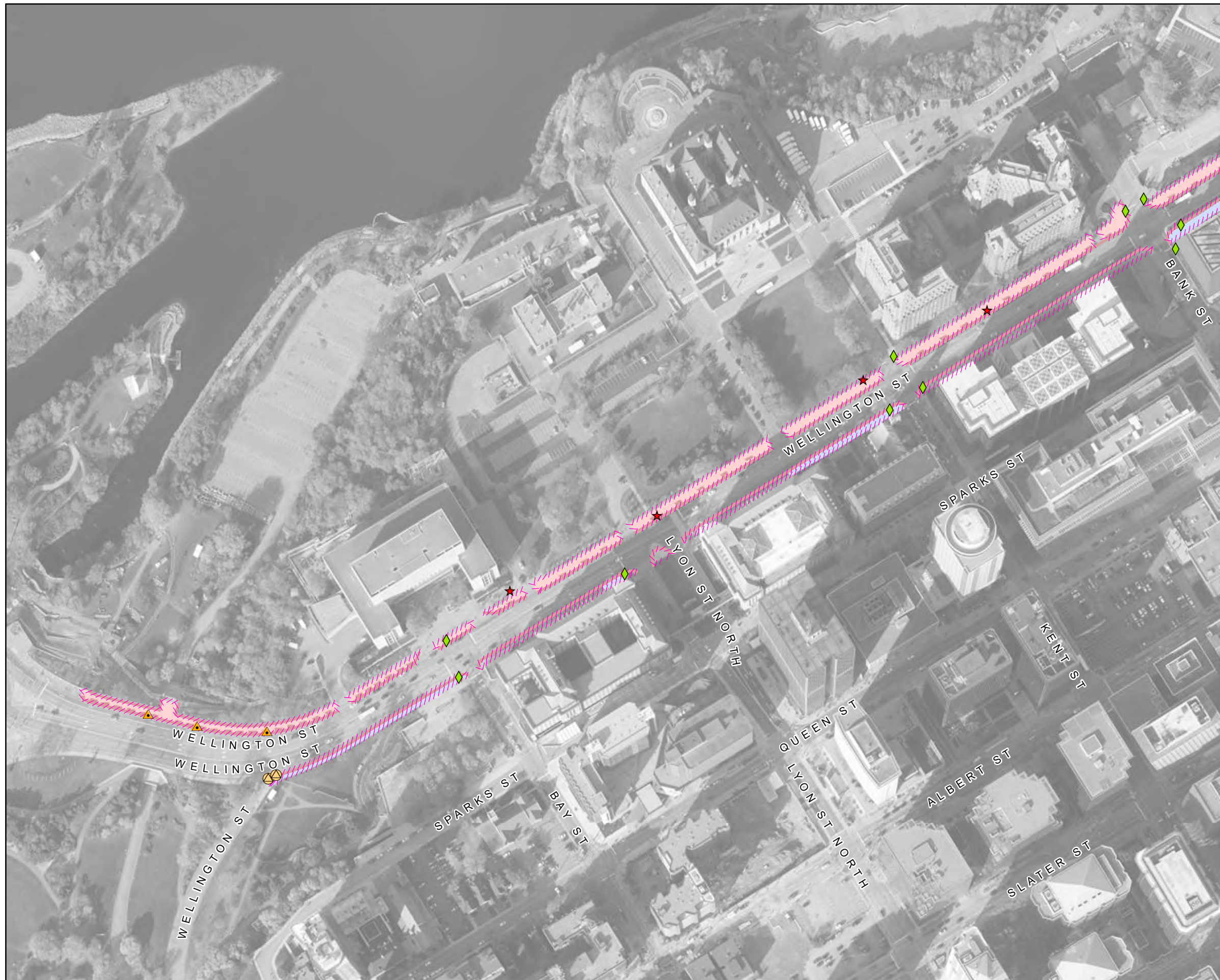
- | | |
|---|--|
| <p>Fixtures
Biens civils</p> <ul style="list-style-type: none"> Bollard Gate Manhole Tree Grate Culvert Poster Collar Drain <p>Furniture
Moblier</p> <ul style="list-style-type: none"> Ash Can Bench Bicycle Rack Flag Pole Garbage Can Picnic Table Cultural Asset <p>Fencing
Clôture</p> <ul style="list-style-type: none"> Metal Wood Miscellaneous Divers Guard Rail Hand Rail <p>Walls
Murs</p> <ul style="list-style-type: none"> Concrete Masonry and Iron Concrete and Iron Stone Masonry Miscellaneous Divers | <p>Curbs & Edging
Bords & bordures</p> <ul style="list-style-type: none"> Asphalt Concrete Granite Stone Wood Miscellaneous Divers <p>Materials
Matériaux</p> <ul style="list-style-type: none"> Asphalt Cobblestone Concrete Earth Exposed Aggregate Flagstone Granite Gravel Interlock Marble Mega Paver Stonedust Wood Miscellaneous Divers Landscape Material Steps Site Limit |
|---|--|





Legend - Légende

Fixtures Biens civils	Curbs & Edging Bords & bordures
● Bollard Butoir	⚡ Asphalt Asphalte
● Gate Barrière	⚡ Concrete Béton
● Manhole Trou d'homme	⚡ Granite Granit
● Tree Grate Grille d'arbre	⚡ Stone Pierre
▲ Culvert Ponceau	⚡ Wood Bois
◆ Poster Collar Porte-affiches	⚡ Miscellaneous Divers
▲ Drain Drain	Materials Matériaux
Furniture Moblier	■ Asphalt Asphalte
■ Ash Can Seau à cendre	■ Cobblestone Pavé
■ Bench Banc	■ Concrete Béton
■ Bicycle Rack Support à bicyclettes	■ Earth Terre
■ Flag Pole Mât de drapeau	■ Exposed Aggregate Agrégat exposé
■ Garbage Can Poubelle	■ Flagstone Dalles
■ Picnic Table Table à pique-nique	■ Granite Granit
★ Cultural Asset Biens culturels	■ Gravel Gravier
Fencing Clôture	■ Interlock Pavé autobloquant
■ Metal Métal	■ Marble Marbre
■ Wood Bois	■ Mega Paver Pavé de béton
■ Miscellaneous Divers	■ Stonedust Poussière de pierre
■ Guard Rail Balustrade	■ Wood Bois
■ Hand Rail Rampe d'escalier	■ Miscellaneous Divers
Walls Murs	■ Landscape Material Matériaux
■ Concrete Béton	■ Steps Marches
■ Masonry and Iron Maçonnerie et fer	■ Site Limit Limite de site
■ Concrete and Iron Béton et fer	
■ Stone Masonry Maçonnerie en pierre	
■ Miscellaneous Divers	



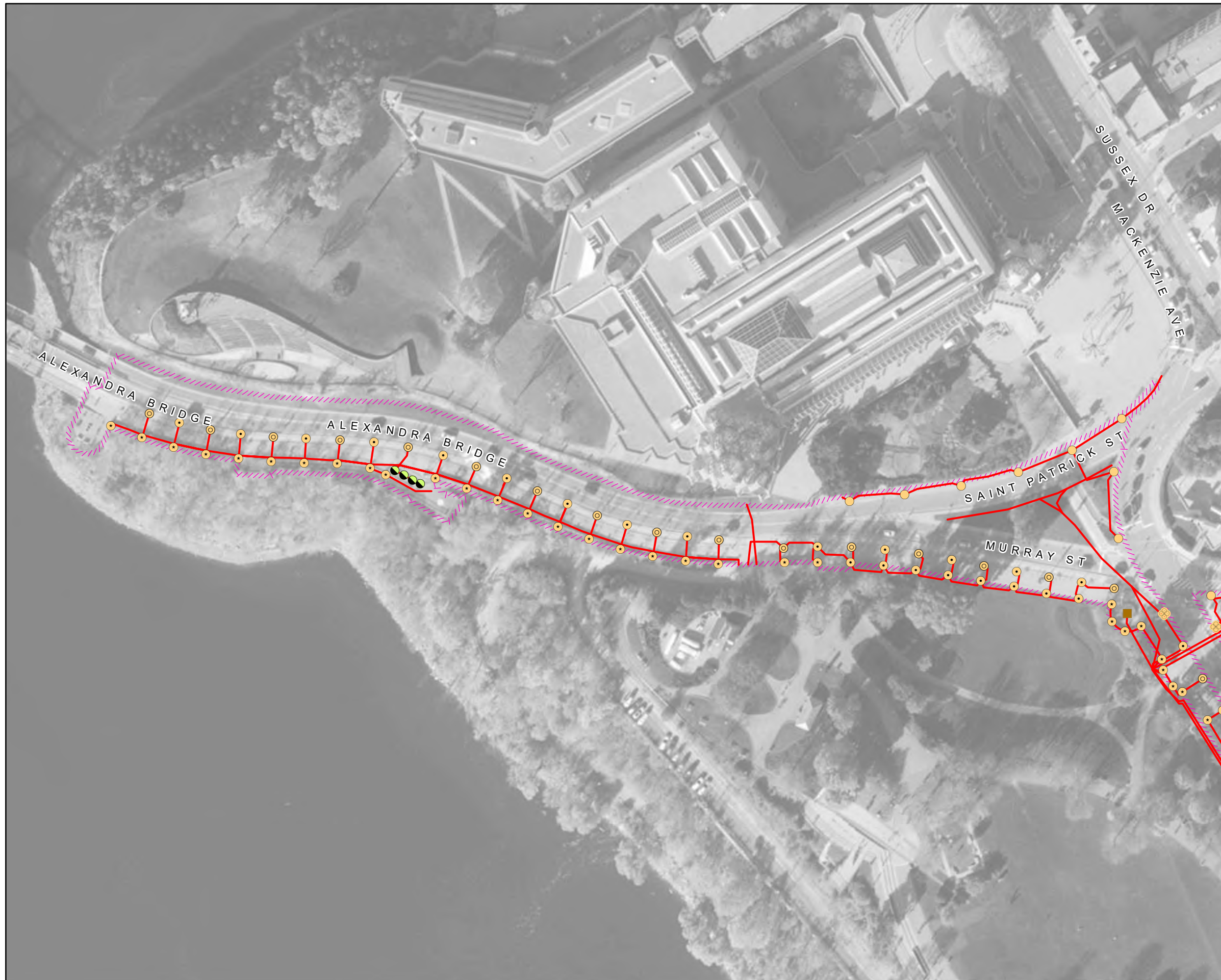
NCC Site Number Numéro de site (CCN)	Map Number Numéro de carte	Date: 27 Aug 2021
98728	3 of 4	Scale Échelle: 1:1,400

Legend - Légende

<p>Confederation Blvd. Lighting Lampadaires - Boul de la Confédération</p> <ul style="list-style-type: none"> ● Street Light Éclairage de rue ○ Street Pedestrian Light Lampadaire de rue pour piétons ● Pedestrian Light Lampadaire pour piétons ⊕ Threshold Light Feu de seuil ● Ceremonial Route Parcours d'honneur 	<p>Other Electrical Items Autres items électrique</p> <ul style="list-style-type: none"> ⚡ Electrical Meter Compteur électrique ⚡ Power Bollard Butoir électrique ⚡ Electrical Kiosk Kiosque électrique ⚡ Electrical Pedestal Piédestal électrique ⚡ Utility Pole Poteau de ligne ⚡ Utility Pole Base Base de poteau de ligne ⚡ Electrical Outlet Prise de courant ⚡ Electrical Access Hole/Trou d'accès ⚡ Transformer Transformateur ⚡ Control Panel Panneau de control ⚡ Junction Box Boite de jonction
<p>Lighting Éclairage</p> <ul style="list-style-type: none"> ● Street Rue ● Sidewalk Trottoir ● Core Park Style parc urbain ● Core Park Light With Outlet Parc du coeav avec prise ● Flood Projecteur ● Ground Enfoui dans le sol ● Bollard with Light Butoir avec lumière 	<p>Electrical Lines Installations électriques</p> <ul style="list-style-type: none"> — Aboveground En surface — Underground Souterrain --- Site Limit Limite de site

Any underground data shown on this map has been verified as accurately as possible, however, the complete accuracy of this information cannot be guaranteed. Conduct Utility Location surveys before conducting underground work.

Toutes les données souterraines identifiées sur cette carte ont été vérifiées aussi précisément que possible; cependant, l'exactitude totale de ces renseignements ne peut être garantie. Effectuez des lèves pour déterminer l'emplacement des services publics.



Confed. Blvd. Ont. - Elgin

Boul. Confed. Ont. - Elgin

NCC Site Number Numéro de site (CCN)	Map Number Numéro de carte	Date: 27 Aug 2021
98728	3 of 5	Scale Échelle: 1:1,500

Legend - Légende

Confederation Blvd. Lighting Lampadaires - Boul de la Confédération	Other Electrical Items Autres items électrique
<ul style="list-style-type: none"> Street Light Éclairage de rue Street Pedestrian Light Lampadaire de rue pour piétons Pedestrian Light Lampadaire pour piétons Threshold Light Feu de seuil Ceremonial Route Parcours d'honneur 	<ul style="list-style-type: none"> Electrical Meter Compteur électrique Power Bollard Butoir électrique Electrical Kiosk Kiosque électrique Electrical Pedestal Piédestal électrique Utility Pole Poteau de ligne Utility Pole Base Base de poteau de ligne Electrical Outlet Prise de courant Electrical Access Hole/Trou d'accès Transformer Transformateur Control Panel Panneau de control Junction Box Boite de jonction
Lighting Éclairage	Electrical Lines Installations électriques
<ul style="list-style-type: none"> Street Rue Sidewalk Trottoir Core Park Style parc urbain Core Park Light With Outlet Parc du coeav avec prise Flood Projecteur Ground Enfoui dans le sol Bollard with Light Butoir avec lumière 	<ul style="list-style-type: none"> Aboveground En surface Underground Souterrain Site Limit Limite de site



Any underground data shown on this map has been verified as accurately as possible, however, the complete accuracy of this information cannot be guaranteed. Conduct Utility Location surveys before conducting underground work.

Toutes les données souterraines identifiées sur cette carte ont été vérifiées aussi précisément que possible; cependant, l'exactitude totale de ces renseignements ne peut être garantie. Effectuez des lèves pour déterminer l'emplacement des services publics.


NCC Site Number Numéro de site (CCN)	Map Number Numéro de carte	Date: 27 Aug 2021
98728	3 of 4	Scale Échelle: 1:800

Legend - Légende

<p>Confederation Blvd. Lighting Lampadaires - Boul de la Confédération</p> <ul style="list-style-type: none"> Street Light Éclairage de rue Street Pedestrian Light Lampadaire de rue pour piétons Pedestrian Light Lampadaire pour piétons Threshold Light Feu de seuil Ceremonial Route Parcours d'honneur <p>Lighting Éclairage</p> <ul style="list-style-type: none"> Street Rue Sidewalk Trottoir Core Park Style parc urbain Core Park Light With Outlet Parc du coeau avec prise Flood Projecteur Ground Enfoui dans le sol Bollard with Light Butoir avec lumière 	<p>Other Electrical Items Autres items électrique</p> <ul style="list-style-type: none"> Electrical Meter Compteur électrique Power Bollard Butoir électrique Electrical Kiosk Kiosque électrique Electrical Pedestal Piédestal électrique Utility Pole Poteau de ligne Utility Pole Base Base de poteau de ligne Electrical Outlet Prise de courant Electrical Access Hole/Trou d'accès Transformer Transformateur Control Panel Panneau de control Junction Box Boite de jonction <p>Electrical Lines Installations électriques</p> <ul style="list-style-type: none"> Aboveground En surface Underground Souterrain Site Limit Limite de site
---	--

Any underground data shown on this map has been verified as accurately as possible, however, the complete accuracy of this information cannot be guaranteed. Conduct Utility Location surveys before conducting underground work.

Toutes les données souterraines identifiées sur cette carte ont été vérifiées aussi précisément que possible; cependant, l'exactitude totale de ces renseignements ne peut être garantie. Effectuez des lèves pour déterminer l'emplacement des services publics.



NCC Site Number Numéro de site (CCN)	Map Number Numéro de carte	Date: 27 Aug 2021
98728	3 of 5	Scale Échelle: 1:2,000

Legend - Légende

Confederation Blvd. Lighting Lampadaires - Boul de la Confédération	Other Electrical Items Autres items électrique
<ul style="list-style-type: none"> ● Street Light Éclairage de rue ○ Street Pedestrian Light Lampadaire de rue pour piétons ● Pedestrian Light Lampadaire pour piétons ⊕ Threshold Light Feu de seuil ● Ceremonial Route Parcours d'honneur 	<ul style="list-style-type: none"> ⚡ Electrical Meter Compteur électrique ⚡ Power Bollard Butoir électrique ⚡ Electrical Kiosk Kiosque électrique ⚡ Electrical Pedestal Piédestal électrique ⚡ Utility Pole Poteau de ligne ⚡ Utility Pole Base Base de poteau de ligne ⚡ Electrical Outlet Prise de courant ⚡ Electrical Access Hole/Trou d'accès ⚡ Transformer Transformateur ⚡ Control Panel Panneau de control ⚡ Junction Box Boite de jonction
Lighting Éclairage	Electrical Lines Installations électriques
<ul style="list-style-type: none"> ● Street Rue ● Sidewalk Trottoir ● Core Park Style parc urbain ● Core Park Light With Outlet Parc du coeav avec prise ● Flood Projecteur ● Ground Enfoui dans le sol ● Bollard with Light Butoir avec lumière 	<ul style="list-style-type: none"> — Aboveground En surface — Underground Souterrain --- Site Limit Limite de site



Any underground data shown on this map has been verified as accurately as possible, however, the complete accuracy of this information cannot be guaranteed. Conduct Utility Location surveys before conducting underground work.

Toutes les données souterraines identifiées sur cette carte ont été vérifiées aussi précisément que possible; cependant, l'exactitude totale de ces renseignements ne peut être garantie. Effectuez des lèves pour déterminer l'emplacement des services publics.

NCC Site Number Numéro de site (CCN)	Map Number Numéro de carte	Date: 27 Aug 2021
98728	3 of 4	Scale Échelle: 1:2,200

Legend - Légende

Confederation Blvd. Lighting Lampadaires - Boul de la Confédération	Other Electrical Items Autres items électrique
<ul style="list-style-type: none"> Street Light Éclairage de rue Street Pedestrian Light Lampadaire de rue pour piétons Pedestrian Light Lampadaire pour piétons Threshold Light Feu de seuil Ceremonial Route Parcours d'honneur 	<ul style="list-style-type: none"> Electrical Meter Compteur électrique Power Bollard Butoir électrique Electrical Kiosk Kiosque électrique Electrical Pedestal Piédestal électrique Utility Pole Poteau de ligne Utility Pole Base Base de poteau de ligne Electrical Outlet Prise de courant Electrical Access Hole/Trou d'accès Transformer Transformateur Control Panel Panneau de control Junction Box Boite de jonction
Lighting Éclairage	Electrical Lines Installations électriques
<ul style="list-style-type: none"> Street Rue Sidewalk Trottoir Core Park Style parc urbain Core Park Light With Outlet Parc du coeau avec prise Flood Projecteur Ground Enfoui dans le sol Bollard with Light Butoir avec lumière 	<ul style="list-style-type: none"> Aboveground En surface Underground Souterrain Site Limit Limite de site

Any underground data shown on this map has been verified as accurately as possible, however, the complete accuracy of this information cannot be guaranteed. Conduct Utility Location surveys before conducting underground work.

Toutes les données souterraines identifiées sur cette carte ont été vérifiées aussi précisément que possible; cependant, l'exactitude totale de ces renseignements ne peut être garantie. Effectuez des lèves pour déterminer l'emplacement des services publics.



NCC Site Number Numéro de site (CCN)	Map Number Numéro de carte	Date: 27 Aug 2021
98728	3 of 5	Scale Échelle: 1:2,500

Legend - Légende

Confederation Blvd. Lighting Lampadaires - Boul de la Confédération	Other Electrical Items Autres items électrique
<ul style="list-style-type: none"> Street Light Éclairage de rue Street Pedestrian Light Lampadaire de rue pour piétons Pedestrian Light Lampadaire pour piétons Threshold Light Feu de seuil Ceremonial Route Parcours d'honneur 	<ul style="list-style-type: none"> Electrical Meter Compteur électrique Power Bollard Butoir électrique Electrical Kiosk Kiosque électrique Electrical Pedestal Piédestal électrique Utility Pole Poteau de ligne Utility Pole Base Base de poteau de ligne Electrical Outlet Prise de courant Electrical Access Hole/Trou d'accès Transformer Transformateur Control Panel Panneau de control Junction Box Boite de jonction
Lighting Éclairage	Electrical Lines Installations électriques
<ul style="list-style-type: none"> Street Rue Sidewalk Trottoir Core Park Style parc urbain Core Park Light With Outlet Parc du coeau avec prise Flood Projecteur Ground Enfoui dans le sol Bollard with Light Butoir avec lumière 	<ul style="list-style-type: none"> Aboveground En surface Underground Souterrain Site Limit Limite de site



Any underground data shown on this map has been verified as accurately as possible, however, the complete accuracy of this information cannot be guaranteed. Conduct Utility Location surveys before conducting underground work.

Toutes les données souterraines identifiées sur cette carte ont été vérifiées aussi précisément que possible; cependant, l'exactitude totale de ces renseignements ne peut être garantie. Effectuez des lèves pour déterminer l'emplacement des services publics.



NCC Site Number Numéro de site (CCN)	Map Number Numéro de carte	Date: 26 Aug 2021
98728	4 of 5	Scale Échelle: 1:1,500

Legend - Légende

Irrigation Systems
Systèmes d'irrigation

- Control Valve
Soupape de commande
- Quick Coupling Valve
Soupape quick-coupling
- Main line water valve
Régulateur de débit de la conduite principale
- Miscellaneous Valve
Valve divers
- Fire Hydrant
Prise d'incendie
- Miscellaneous Pump
Pompe divers
- Hose Faucet
Robinet pour boyau
- Sprinkler Head
Tête d'arroseur
- Subsurface Irrigation Mat
Conduits pour les arroseurs - Eau non potable

Potable Water Systems
Systèmes d'eau potable

- Decorative Fountain
Fontaine décorative
- Drinking Fountain
Fontaine à boire
- Master Water Service
Service principal d'eau
- Water Meter
Compteurs d'eau
- Sprinkler Line - Potable
Conduits pour les arroseurs - eau potable
- Water Line - Potable
Conduite d'eau potable

Non Potable Water Systems
Systèmes d'eau non potable

- Sprinkler Line - Non Potable
Conduits pour les arroseurs - Eau non potable
- Water Line - Non Potable
Conduite d'eau non potable


Waste Water Systems
Réseaux d'eau résiduaire

- Drain
- Drainage Trench
Tranchée drainante
- Sanitary Line
Conduite sanitaire
- Storm Line
Égout pluvial
- Site Limit
Limite de site

Any underground data shown on this map has been verified as accurately as possible, however, the complete accuracy of this information cannot be guaranteed. Conduct Utility Location surveys before conducting underground work.










Toutes les données souterraines identifiées sur cette carte ont été vérifiées aussi précisément que possible; cependant, l'exactitude totale de ces renseignements ne peut être garantie. Effectuez des lèves pour déterminer l'emplacement des services publics.









NCC Site Number Numéro de site (CCN)	Map Number Numéro de carte	Date: 26 Aug 2021 Scale Échelle: 1:2,000
98728	4 of 5	

Legend - Légende



Irrigation Systems
Systèmes d'irrigation

-  Control Valve
Soupape de commande
-  Quick Coupling Valve
Soupape quick-coupling
-  Main line water valve
Régulateur de débit de la conduite principale
-  Miscellaneous Valve
Valve divers
-  Fire Hydrant
Prise d'incendie
-  Miscellaneous Pump
Pompe divers
-  Hose Faucet
Robinet pour boyau
-  Sprinkler Head
Tête d'arroseur
-  Subsurface Irrigation Mat
Conduits pour les arroseurs - Eau non potable

Potable Water Systems
Systèmes d'eau potable

-  Decorative Fountain
Fontaine décorative
-  Drinking Fountain
Fontaine à boire
-  Master Water Service
Service principal d'eau
-  Water Meter
Compteurs d'eau
-  Sprinkler Line - Potable
Conduits pour les arroseurs - eau potable
-  Water Line - Potable
Conduite d'eau potable

Non Potable Water Systems
Systèmes d'eau non potable

-  Sprinkler Line - Non Potable
Conduits pour les arroseurs - Eau non potable
-  Water Line - Non Potable
Conduite d'eau non potable

Waste Water Systems
Réseaux d'eau résiduaire

-  Drain
Drain
-  Drainage Trench
Tranchée drainante
-  Sanitary Line
Conduite sanitaire
-  Storm Line
Égout pluvial
-  Site Limit
Limite de site

Any underground data shown on this map has been verified as accurately as possible, however, the complete accuracy of this information cannot be guaranteed. Conduct Utility Location surveys before conducting underground work.

Toutes les données souterraines identifiées sur cette carte ont été vérifiées aussi précisément que possible; cependant, l'exactitude totale de ces renseignements ne peut être garantie. Effectuez des lèves pour déterminer l'emplacement des services publics.





NCC Site Number Numéro de site (CCN)	Map Number Numéro de carte	Date: 26 Aug 2021
98728	4 of 5	Scale Échelle: 1:2,500

Legend - Légende

**Irrigation Systems
Systèmes d'irrigation**

- Control Valve
Soupape de commande
- Quick Coupling Valve
Soupape quick-coupling
- Main line water valve
Régulateur de débit de la conduite principale
- Miscellaneous Valve
Valve divers
- Fire Hydrant
Prise d'incendie
- Miscellaneous Pump
Pompe divers
- Hose Faucet
Robinnet pour boyau
- Sprinkler Head
Tête d'arroseur
- Subsurface Irrigation Mat
Conduits pour les arroseurs - Eau non potable

**Potable Water Systems
Systèmes d'eau potable**

- Decorative Fountain
Fontaine décorative
- Drinking Fountain
Fontaine à boire
- Master Water Service
Service principal d'eau
- Water Meter
Compteurs d'eau
- Sprinkler Line - Potable
Conduits pour les arroseurs - eau potable
- Water Line - Potable
Conduite d'eau potable

**Non Potable Water Systems
Systèmes d'eau non potable**

- Sprinkler Line - Non Potable
Conduits pour les arroseurs - Eau non potable
- Water Line - Non Potable
Conduite d'eau non potable

**Waste Water Systems
Réseaux d'eau résiduaire**














- Drain
- Drainage Trench
Tranchée drainante
- Sanitary Line
Conduite sanitaire
- Storm Line
Égout pluvial
- Site Limit
Limite de site


Any underground data shown on this map has been verified as accurately as possible, however, the complete accuracy of this information cannot be guaranteed. Conduct Utility Location surveys before conducting underground work.

Toutes les données souterraines identifiées sur cette carte ont été vérifiées aussi précisément que possible; cependant, l'exactitude totale de ces renseignements ne peut être garantie. Effectuez des lèves pour déterminer l'emplacement des services publics.

NCC Site Number Numéro de site (CCN)	Map Number Numéro de carte	Date: 25 Aug 2021
98728	4 of 4	Scale Échelle: 1:1,400















Legend - Légende

-  Bus Shelter
Abribus
-  Doorway
Corridor d'entrée
-  Mechanical Utility
Service mécanique
-  Flagpole
Mât de drapeau
-  Fire Hydrant
Prise d'incendie
-  Emergency Service
Service d'urgence
-  Pay Parking Kiosk
Distributrice de billets de stationnement
-  Universal Access Parking
Stationnement accès universel
-  Map Model
Maquette
-  Interpretation Panel
Panneau d'interprétation
-  Information Kiosk (Column)
Kiosque d'infomation (colonne)
-  Snow Fence
Clôture à neige
-  Roadways and Parking Lots
Routes et aires de stationnement
-  Sidewalk and Building Access
Trottoirs et accès aux bâtiments
-  Temporary Snow Storage
Remisage de neige temporaire
-  Site Limit
Limite de site



NCC Site Number Numéro de site (CCN)	Map Number Numéro de carte	Date: 25 Aug 2021
98728	4 of 4	Scale Échelle: 1:800















Legend - Légende

-  Bus Shelter
Abribus
-  Doorway
Corridor d'entrée
-  Mechanical Utility
Service mécanique
-  Flagpole
Mât de drapeau
-  Fire Hydrant
Prise d'incendie
-  Emergency Service
Service d'urgence
-  Pay Parking Kiosk
Distributrice de billets de stationnement
-  Universal Access Parking
Stationnement accès universel
-  Map Model
Maquette
-  Interpretation Panel
Panneau d'interprétation
-  Information Kiosk (Column)
Kiosque d'infomation (colonne)
-  Snow Fence
Clôture à neige
-  Roadways and Parking Lots
Routes et aires de stationnement
-  Sidewalk and Building Access
Trottoirs et accès aux bâtiments
-  Temporary Snow Storage
Remisage de neige temporaire
-  Site Limit
Limite de site



NCC Site Number Numéro de site (CCN)	Map Number Numéro de carte	Date: 25 Aug 2021
98728	4 of 4	Scale Échelle: 1:2,200














Legend - Légende

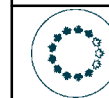
-  Bus Shelter
Abribus
-  Doorway
Corridor d'entrée
-  Mechanical Utility
Service mécanique
-  Flagpole
Mât de drapeau
-  Fire Hydrant
Prise d'incendie
-  Emergency Service
Service d'urgence
-  Pay Parking Kiosk
Distributrice de billets de stationnement
-  Universal Access Parking
Stationnement accès universel
-  Map Model
Maquette
-  Interpretation Panel
Panneau d'interprétation
-  Information Kiosk (Column)
Kiosque d'infomation (colonne)
-  Snow Fence
Clôture à neige
-  Roadways and Parking Lots
Routes et aires de stationnement
-  Sidewalk and Building Access
Trottoirs et accès aux bâtiments
-  Temporary Snow Storage
Remisage de neige temporaire
-  Site Limit
Limite de site



















Legend - Légende

-  Bus Shelter
Abribus
-  Doorway
Corridor d'entrée
-  Mechanical Utility
Service mécanique
-  Flagpole
Mât de drapeau
-  Fire Hydrant
Prise d'incendie
-  Emergency Service
Service d'urgence
-  Pay Parking Kiosk
Distributrice de billets de stationnement
-  Universal Access Parking
Stationnement accès universel
-  Map Model
Maquette
-  Interpretation Panel
Panneau d'interprétation
-  Information Kiosk (Column)
Kiosque d'infomation (colonne)
-  Snow Fence
Clôture à neige
-  Roadways and Parking Lots
Routes et aires de stationnement
-  Sidewalk and Building Access
Trottoirs et accès aux bâtiments
-  Temporary Snow Storage
Remisage de neige temporaire
-  Site Limit
Limite de site



NCC Site Number Numéro de site (CCN)	Map Number Numéro de carte	Date: 25 Aug 2021
98728	5 of 5	Scale Échelle: 1:2,000















Legend - Légende

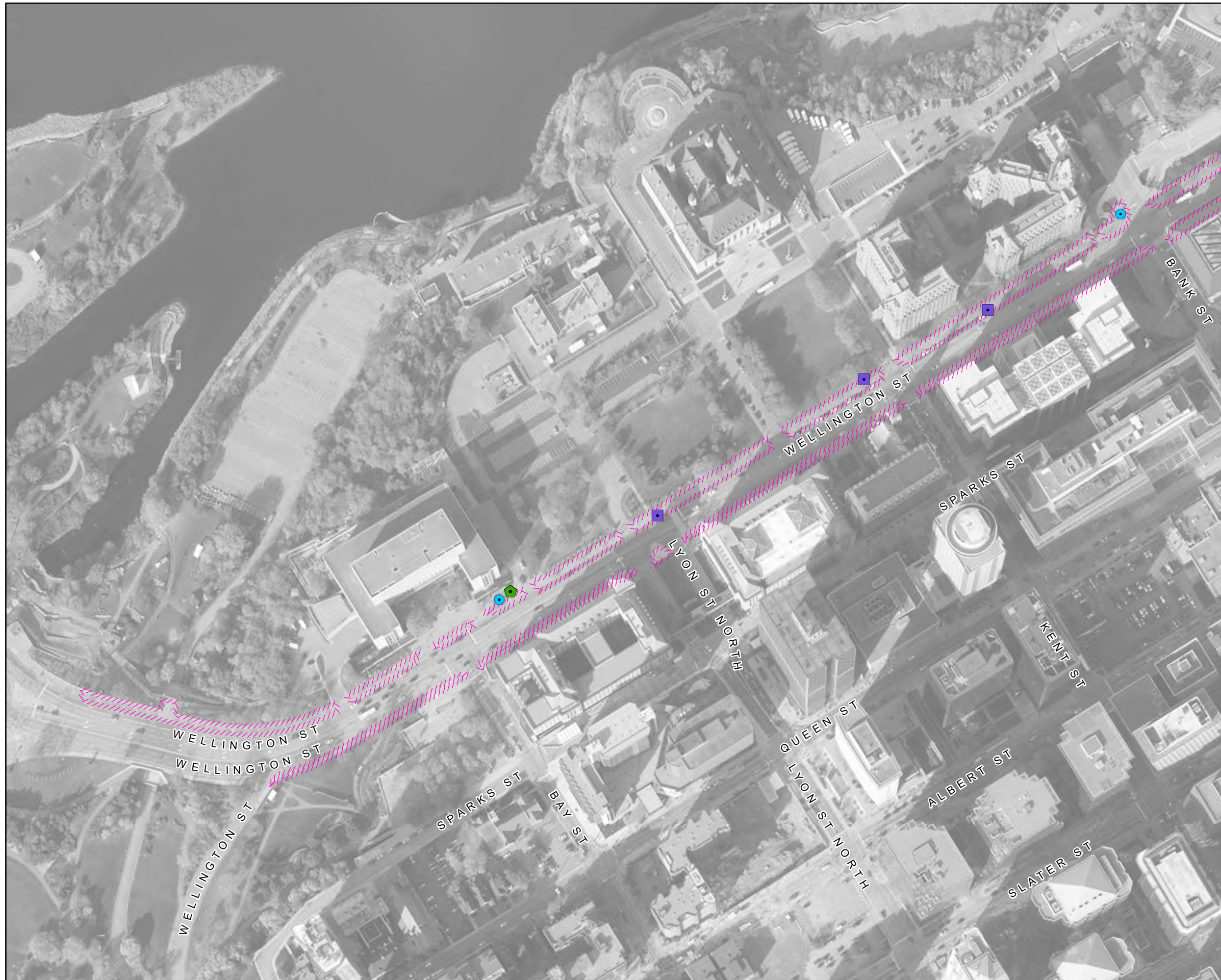
-  Bus Shelter
Abribus
-  Doorway
Corridor d'entrée
-  Mechanical Utility
Service mécanique
-  Flagpole
Mât de drapeau
-  Fire Hydrant
Prise d'incendie
-  Emergency Service
Service d'urgence
-  Pay Parking Kiosk
Distributrice de billets de stationnement
-  Universal Access Parking
Stationnement accès universel
-  Map Model
Maquette
-  Interpretation Panel
Panneau d'interprétation
-  Information Kiosk (Column)
Kiosque d'infomation (colonne)
-  Snow Fence
Clôture à neige
-  Roadways and Parking Lots
Routes et aires de stationnement
-  Sidewalk and Building Access
Trottoirs et accès aux bâtiments
-  Temporary Snow Storage
Remisage de neige temporaire
-  Site Limit
Limite de site



NCC Site Number Numéro de site (CCN)	Map Number Numéro de carte	Date: 25 Aug 2021
98728	5 of 5	Scale Échelle: 1:2,500

Legend - Légende

-  Bus Shelter
Abribus
-  Doorway
Corridor d'entrée
-  Mechanical Utility
Service mécanique
-  Flagpole
Mât de drapeau
-  Fire Hydrant
Prise d'incendie
-  Emergency Service
Service d'urgence
-  Pay Parking Kiosk
Distributrice de billets de stationnement
-  Universal Access Parking
Stationnement accès universel
-  Map Model
Maquette
-  Interpretation Panel
Panneau d'interprétation
-  Information Kiosk (Column)
Kiosque d'information (colonne)
-  Snow Fence
Clôture à neige
-  Roadways and Parking Lots
Routes et aires de stationnement
-  Sidewalk and Building Access
Trottoirs et accès aux bâtiments
-  Temporary Snow Storage
Remisage de neige temporaire
-  Site Limit
Limite de site



Site Feature Summary - Sommaire de Site

Map - Carte: 04
Site Name: Nepean Point (Under Construction)
Nom du site: Pointe Nepean (en construction)
Site #: 98758

1. Landscape Features - Biens paysager

Other Green Spaces - D'autres espaces verts

Subtype Sous-type	Detail Détails	Count Nombre	Length (m) Longueur	Area (m2) Surface
Bed - Shrub Plate-bande arbustaie				60.4

Tree Stands - Peuplement d'arbres

Subtype Sous-type	Detail Détails	Count Nombre	Length (m) Longueur	Area (m2) Surface
Group of Trees Peuplement d'arbres				5,058.0

Trees

Subtype Sous-type	Detail Détails	Count Nombre	Length (m) Longueur	Area (m2) Surface
Deciduous Feuille		7		
Shrub Arbuste		3		

Turf - Gazon

Subtype Sous-type	Detail Détails	Count Nombre	Length (m) Longueur	Area (m2) Surface
Class B Classe B				8,280.9

2. Civil Features - Biens civil

Cultural Assets - Biens culturel

Subtype Sous-type	Detail Détails	Count Nombre	Length (m) Longueur	Area (m2) Surface
Cultural Asset Bien culturel		9		

Curbs & Edging - Bords & bordures

Subtype Sous-type	Detail Détails	Count Nombre	Length (m) Longueur	Area (m2) Surface
Curb Bordure	Concrete Béton		91.6	

Fencing - Clôture

Subtype Sous-type	Detail Détails	Count Nombre	Length (m) Longueur	Area (m2) Surface
Guard Rail Balustrade	Metal Métal		9.8	
Railing Balustrade	Steel Acier		31.5	
Railing Balustrade	Unknown Inconnu		2.5	

Fixtures - Biens civils

Subtype Sous-type	Detail Détails	Count Nombre	Length (m) Longueur	Area (m2) Surface
Culvert Ponceau	Galvanized Galvanisé	1		
Manhole Regard d'égout	Unknown Inconnu	3		

Furniture - Mobilier

Subtype Sous-type	Detail Détails	Count Nombre	Length (m) Longueur	Area (m2) Surface
Bike Rack Support à bicyclette	Core Park Parc du cœur	1		

Material - Matériau

Subtype Sous-type	Detail Détails	Count Nombre	Length (m) Longueur	Area (m2) Surface
Decorative Hard Surface Revêtement décoratif	Cobblestone Pavé arrondi			17.9
Landing Palier	Concrete Béton			131.9
Sidewalk Trottoir	Asphalt Asphalte			1,513.2
Sidewalk Trottoir	Cobblestone Pavé arrondi			162.4

Steps - Marches

Subtype Sous-type	Detail Détails	Count Nombre	Length (m) Longueur	Area (m2) Surface
Steps Marches	Concrete Béton			39.9
Steps Marches	Unknown Inconnu			6.4

Walls - Murs

Subtype Sous-type	Detail Détails	Count Nombre	Length (m) Longueur	Area (m2) Surface
Retaining Mur de soutènement	Concrete Béton		166.7	

Retaining Mur de soutènement	Masonry and Iron Maçonnerie et fer	406.2
---------------------------------	---------------------------------------	-------

3. Electrical Features - Biens électrique

Electrical Lines - Installation électriques

Subtype Sous-type	Detail Détails	Count Nombre	Length (m) Longueur	Area (m2) Surface
Underground Cable Câble sous-terrains			794.7	

Lighting - Éclairage

Subtype Sous-type	Detail Détails	Count Nombre	Length (m) Longueur	Area (m2) Surface
Flood Light Projecteur		2		
Sidewalk / Pathway Light Éclairage de trottoir/sentier		19		

Other Electrical Items - Autre items électrique

Subtype Sous-type	Detail Détails	Count Nombre	Length (m) Longueur	Area (m2) Surface
Electrical Kiosk Kiosk électrique		2		
Electrical Meter Compteur électrique		1		
Electrical Outlet Prise de courant		5		
Hand Hole Porte d'accès		1		

4. Water Features - Biens d'eau

Fixtures - Biens civils

Subtype Sous-type	Detail Détails	Count Nombre	Length (m) Longueur	Area (m2) Surface
Catch Basin Puisard		2		

Irrigation systems - Systèmes d'irrigation

Subtype Sous-type	Detail Détails	Count Nombre	Length (m) Longueur	Area (m2) Surface
Quick Coupling Valve Soupape de raccord rapide		1		
Water (Hose) Faucet Robinet pour boyau		1		

Non-Potable Water Systems - Systèmes d'eau non-potable

Subtype Sous-type	Detail Détails	Count Nombre	Length (m) Longueur	Area (m2) Surface
----------------------	-------------------	-----------------	------------------------	----------------------

Sanitary Line Conduits pour les gicleurs	79.9
---	------

Potable water systems - Systèmes d'eau potable

Subtype Sous-type	Detail Détails	Count Nombre	Length (m) Longueur	Area (m2) Surface
Water Line - Potable Ligne d'eau potable			133.6	

5. Snow & Ice Clearing Features - Biens de déneigement & déglacage

Snow & Ice Clearing Areas - Espace de déneigement & déglacage

Subtype Sous-type	Detail Détails	Count Nombre	Length (m) Longueur	Area (m2) Surface
Vehicle Access Accès de véhiculaire				718.6

Snow & Ice Clearing Points - Points de déneigement & déglacage

Subtype Sous-type	Detail Détails	Count Nombre	Length (m) Longueur	Area (m2) Surface
Doorway Corridor d'entrée		3		

Disclaimer - Avisi de non-responsabilité

This document has been compiled to compliment the maintenance management contract maps and should be used as a guide only.

Ce document a été préparé pour compléter les cartes de contrat de gestion de l'entretien et devrait être utilisé à titre de guide seulement.

NCC Site Number Numéro de site (CCN)	Map Number Numéro de carte	Date: 25 Aug 2021
98758	1 of 5	Scale Échelle: 1:1,250



Legend - Légende

Tree
Arbre

Turf
Gazon

Class A
Classe A

Class B
Classe B

Class C
Classe C

Class N
Classe N

Class C - Firebreak
Classe C - Corridor coupe-feu

Other Green Spaces
D'autres espaces vert

Bed - Floral
Plate - bande floral

Bed - Mixed
Plate - bande mixte

Bed - Shrub
Plate - bande arbustaie



Bed - Specialized
Plate - bande spécialisé

Wild Flowers
Fleurs sauvages

Recreational Area
Espace récréatif

Tree Stand
Peuplement d'arbres

Site Limit
Limite de site



NCC Site Number Numéro de site (CCN)	Map Number Numéro de carte	Date: 27 Aug 2021
98758	2 of 5	Scale Échelle: 1:1,250

Legend - Légende

Fixtures Biens civils	Curbs & Edging Bords & bordures
● Bollard Butoir	— Asphalt Asphalte
● Gate Barrière	— Concrete Béton
● Manhole Trou d'homme	— Granite Granit
● Tree Grate Grille d'arbre	— Stone Pierre
▲ Culvert Ponceau	— Wood Bois
◆ Poster Collar Porte-affiches	— Miscellaneous Divers
▲ Drain Drain	Materials Matériaux
Furniture Mobilier	■ Asphalt Asphalte
■ Ash Can Seau à cendre	■ Cobblestone Pavé
■ Bench Banc	■ Concrete Béton
■ Bicycle Rack Support à bicyclettes	■ Earth Terre
■ Flag Pole Mât de drapeau	■ Exposed Aggregate Agrégat exposé
■ Garbage Can Poubelle	■ Flagstone Dalles
■ Picnic Table Table à pique-nique	■ Granite Granit
★ Cultural Asset Biens culturels	■ Gravel Gravier
Fencing Clôture	■ Interlock Pavé autobloquant
— Metal Métal	■ Marble Marbre
— Wood Bois	■ Mega Paver Pavé de béton
— Miscellaneous Divers	■ Stonedust Poussière de pierre
— Guard Rail Balustrade	■ Wood Bois
— Hand Rail Rampe d'escalier	■ Miscellaneous Divers
Walls Murs	■ Landscape Material Matériaux
— Concrete Béton	■ Steps Marches
— Masonry and Iron Maçonnerie et fer	— Site Limit Limite de site
— Concrete and Iron Béton et fer	
— Stone Masonry Maçonnerie en pierre	
— Miscellaneous Divers	



NCC Site Number Numéro de site (CCN)	Map Number Numéro de carte	Date: 27 Aug 2021
98758	3 of 5	Scale Échelle: 1:1,250

Legend - Légende

Confederation Blvd. Lighting Lampadaires - Boul de la Confédération	Other Electrical Items Autres items électrique
<ul style="list-style-type: none"> ● Street Light Éclairage de rue ○ Street Pedestrian Light Lampadaire de rue pour piétons ● Pedestrian Light Lampadaire pour piétons ⊕ Threshold Light Feu de seuil ● Ceremonial Route Parcours d'honneur 	<ul style="list-style-type: none"> ⚡ Electrical Meter Compteur électrique ⚡ Power Bollard Butoir électrique ⚡ Electrical Kiosk Kiosque électrique ⚡ Electrical Pedestal Piédestal électrique ⚡ Utility Pole Poteau de ligne ⚡ Utility Pole Base Base de poteau de ligne ⚡ Electrical Outlet Prise de courant ⚡ Electrical Access Hole/Trou d'accès ⚡ Transformer Transformateur ⚡ Control Panel Panneau de control ⚡ Junction Box Boite de jonction
Lighting Éclairage	Electrical Lines Installations électriques
<ul style="list-style-type: none"> ● Street Rue ● Sidewalk Trottoir ● Core Park Style parc urbain ● Core Park Light With Outlet Parc du coeau avec prise ● Flood Projecteur ● Ground Enfoui dans le sol ● Bollard with Light Butoir avec lumière 	<ul style="list-style-type: none"> — Aboveground En surface — Underground Souterrain --- Site Limit Limite de site



Any underground data shown on this map has been verified as accurately as possible, however, the complete accuracy of this information cannot be guaranteed. Conduct Utility Location surveys before conducting underground work.

Toutes les données souterraines identifiées sur cette carte ont été vérifiées aussi précisément que possible; cependant, l'exactitude totale de ces renseignements ne peut être garantie. Effectuez des lèves pour déterminer l'emplacement des services publics.

NCC Site Number Numéro de site (CCN)	Map Number Numéro de carte	Date: 26 Aug 2021
98758	4 of 5	Scale Échelle: 1:1,250

Legend - Légende

Irrigation Systems
Systèmes d'irrigation

- Control Valve
Soupape de commande
- Quick Coupling Valve
Soupape quick-coupling
- Main line water valve
Régulateur de débit de la conduite principale
- Miscellaneous Valve
Valve divers
- Fire Hydrant
Prise d'incendie
- Miscellaneous Pump
Pompe divers
- Hose Faucet
Robinet pour boyau
- Sprinkler Head
Tête d'arroseur
- Subsurface Irrigation Mat
Conduits pour les arroseurs - Eau non potable

Potable Water Systems
Systèmes d'eau potable

- Decorative Fountain
Fontaine décorative
- Drinking Fountain
Fontaine à boire
- Master Water Service
Service principal d'eau
- Water Meter
Compteurs d'eau
- Sprinkler Line - Potable
Conduits pour les arroseurs - eau potable
- Water Line - Potable
Conduite d'eau potable

Non Potable Water Systems
Systèmes d'eau non potable

- Sprinkler Line - Non Potable
Conduits pour les arroseurs - Eau non potable
- Water Line - Non Potable
Conduite d'eau non potable

Waste Water Systems
Réseaux d'eau résiduaire

- Drain
- Drainage Trench
Tranchée drainante
- Sanitary Line
Conduite sanitaire
- Storm Line
Égout pluvial
- Site Limit
Limite de site

Any underground data shown on this map has been verified as accurately as possible, however, the complete accuracy of this information cannot be guaranteed. Conduct Utility Location surveys before conducting underground work.

Toutes les données souterraines identifiées sur cette carte ont été vérifiées aussi précisément que possible; cependant, l'exactitude totale de ces renseignements ne peut être garantie. Effectuez des lèves pour déterminer l'emplacement des services publics.





NCC Site Number Numéro de site (CCN)	Map Number Numéro de carte	Date: 25 Aug 2021
98758	5 of 5	Scale Échelle: 1:1,250

Legend - Légende

- Bus Shelter
Atribus
- Doorway
Corridor d'entrée
- Mechanical Utility
Service mécanique
- Flagpole
Mât de drapeau
- Fire Hydrant
Prise d'incendie
- Emergency Service
Service d'urgence
- Pay Parking Kiosk
Distributrice de billets de stationnement
- Universal Access Parking
Stationnement accès universel
- Map Model
Maquette
- Interpretation Panel
Panneau d'interprétation
- Information Kiosk (Column)
Kiosque d'infomation (colonne)
- Snow Fence
Clôture à neige
- Roadways and Parking Lots
Routes et aires de stationnement
- Sidewalk and Building Access
Trottoirs et accès aux bâtiments
- Temporary Snow Storage
Remisage de neige temporaire
- Site Limit
Limite de site

Site Feature Summary - Sommaire de Site

Map - Carte: 05
Site Name: Peacekeeping Monument
Nom du site: Monument au maintien de la paix
Site #: 98771

1. Landscape Features - Biens paysager

Other Green Spaces - D'autres espaces verts

Subtype Sous-type	Detail Détails	Count Nombre	Length (m) Longueur	Area (m2) Surface
Bed - Shrub Plate-bande arbustaie				158.9

Trees

Subtype Sous-type	Detail Détails	Count Nombre	Length (m) Longueur	Area (m2) Surface
Deciduous Feuille		18		
Shrub Arbuste		2		

Turf - Gazon

Subtype Sous-type	Detail Détails	Count Nombre	Length (m) Longueur	Area (m2) Surface
Class B Classe B				634.7

2. Civil Features - Biens civil

Cultural Assets - Biens culturel

Subtype Sous-type	Detail Détails	Count Nombre	Length (m) Longueur	Area (m2) Surface
Cultural Asset Bien culturel		1		

Curbs & Edging - Bords & bordures

Subtype Sous-type	Detail Détails	Count Nombre	Length (m) Longueur	Area (m2) Surface
Curb Bordure	Concrete Béton		201.7	

Fencing - Clôture

Subtype Sous-type	Detail Détails	Count Nombre	Length (m) Longueur	Area (m2) Surface
Railing Balustrade	Steel Acier		14.4	

Fixtures - Biens civils

Subtype Sous-type	Detail Détails	Count Nombre	Length (m) Longueur	Area (m2) Surface
Manhole Regard d'égout	Unknown Inconnu	6		

Furniture - Mobilier

Subtype Sous-type	Detail Détails	Count Nombre	Length (m) Longueur	Area (m2) Surface
Bench Banc	Concrete Béton	6		
Flag Pole Mât de drapeau	Steel Acier	1		
Garbage Can Poubelle	Animal Proof Anti-animal	1		
Garbage Can Poubelle	Concrete Béton	1		

Material - Matériau

Subtype Sous-type	Detail Détails	Count Nombre	Length (m) Longueur	Area (m2) Surface
Decorative Hard Surface Revêtement décoratif	Asphalt Asphalte			9.9
Landing Palier	Concrete Béton			1.7
Sidewalk Trottoir	Concrete Béton			1,756.8
Sidewalk Trottoir	Flagstone Dalle			80.3

Steps - Marches

Subtype Sous-type	Detail Détails	Count Nombre	Length (m) Longueur	Area (m2) Surface
Steps Marches	Concrete Béton			130.5

Walls - Murs

Subtype Sous-type	Detail Détails	Count Nombre	Length (m) Longueur	Area (m2) Surface
Decorative/Stand alone Mur décoratif	Concrete Béton		247.3	

3. Electrical Features - Biens électrique

Electrical Lines - Installation électriques

Subtype Sous-type	Detail Détails	Count Nombre	Length (m) Longueur	Area (m2) Surface
Underground Cable Câble sous-terrains			489.5	

Lighting - Éclairage

Subtype Sous-type	Detail Détails	Count Nombre	Length (m) Longueur	Area (m2) Surface
Area Light Lampadaire		1		
Flood Light Projecteur		13		
Ground Light Éclairage enfoui dans le sol		25		

Other Electrical Items - Autre items électrique

Subtype Sous-type	Detail Détails	Count Nombre	Length (m) Longueur	Area (m2) Surface
Control Panel Panneau de control		1		
Electrical Kiosk Kiosk électrique		1		
Electrical Meter Compteur électrique		1		
Electrical Outlet Prise de courant		10		
Pull Pit Fosse de service		1		

4. Water Features - Biens d'eau

Fixtures - Biens civils

Subtype Sous-type	Detail Détails	Count Nombre	Length (m) Longueur	Area (m2) Surface
Catch Basin Puisard		12		

Irrigation systems - Systèmes d'irrigation

Subtype Sous-type	Detail Détails	Count Nombre	Length (m) Longueur	Area (m2) Surface
Control Valve Soupape de contrôle		6		
Quick Coupling Valve Soupape de raccord rapide		3		
Sprinkler Head Tête de gicleur		88		
System Controller Régulateur de système		1		

Non-Potable Water Systems - Systèmes d'eau non-potable

Subtype Sous-type	Detail Détails	Count Nombre	Length (m) Longueur	Area (m2) Surface
Storm Line Égout pluvial			82.5	

Potable water systems - Systèmes d'eau potable

Subtype Sous-type	Detail Détails	Count Nombre	Length (m) Longueur	Area (m2) Surface
Sprinkler Line - Potable Conduits pour les gicleurs			465.1	
Water Main - Potable Conduite d'eau			12.9	

Water Meters - Compteurs d'eau

Subtype Sous-type	Detail Détails	Count Nombre	Length (m) Longueur	Area (m2) Surface
Water Meter Compteurs d'eau		1		

5. Snow & Ice Clearing Features - Biens de déneigement & déglacage

Snow & Ice Clearing Areas - Espace de déneigement & déglacage

Subtype Sous-type	Detail Détails	Count Nombre	Length (m) Longueur	Area (m2) Surface
Pedestrian Access Accès piétonnier				197.7

Snow & Ice Clearing Points - Points de déneigement & déglacage

Subtype Sous-type	Detail Détails	Count Nombre	Length (m) Longueur	Area (m2) Surface
Flagpole Access Mât de drapeau		1		

Disclaimer - Avisi de non-responsabilité


This document has been compiled to compliment the maintenance management contract maps and should be used as a guide only.

Ce document a été préparé pour compléter les cartes de contrat de gestion de l'entretien et devrait être utilisé à titre de guide seulement.

NCC Site Number Numéro de site (CCN)	Map Number Numéro de carte	Date: 25 Aug 2021
98771	1 of 5	Scale Échelle: 1:300

Legend - Légende

- Tree
Arbre
- Turf**
Gazon
 - Class A
Classe A
 - Class B
Classe B
 - Class C
Classe C
 - Class N
Classe N
 - Class C - Firebreak
Classe C - Corridor coupe-feu
- Other Green Spaces**
D'autres espaces vert
 - Bed - Floral
Plate - bande floral
 - Bed - Mixed
Plate - bande mixte
 - Bed - Shrub
Plate - bande arbustaie
 - Bed - Specialized
Plate - bande spécialisé
 - Wild Flowers
Fleurs sauvages
 - Recreational Area
Espace récréatif
 - Tree Stand
Peuplement d'arbres
 - Site Limit
Limite de site





Legend - Légende

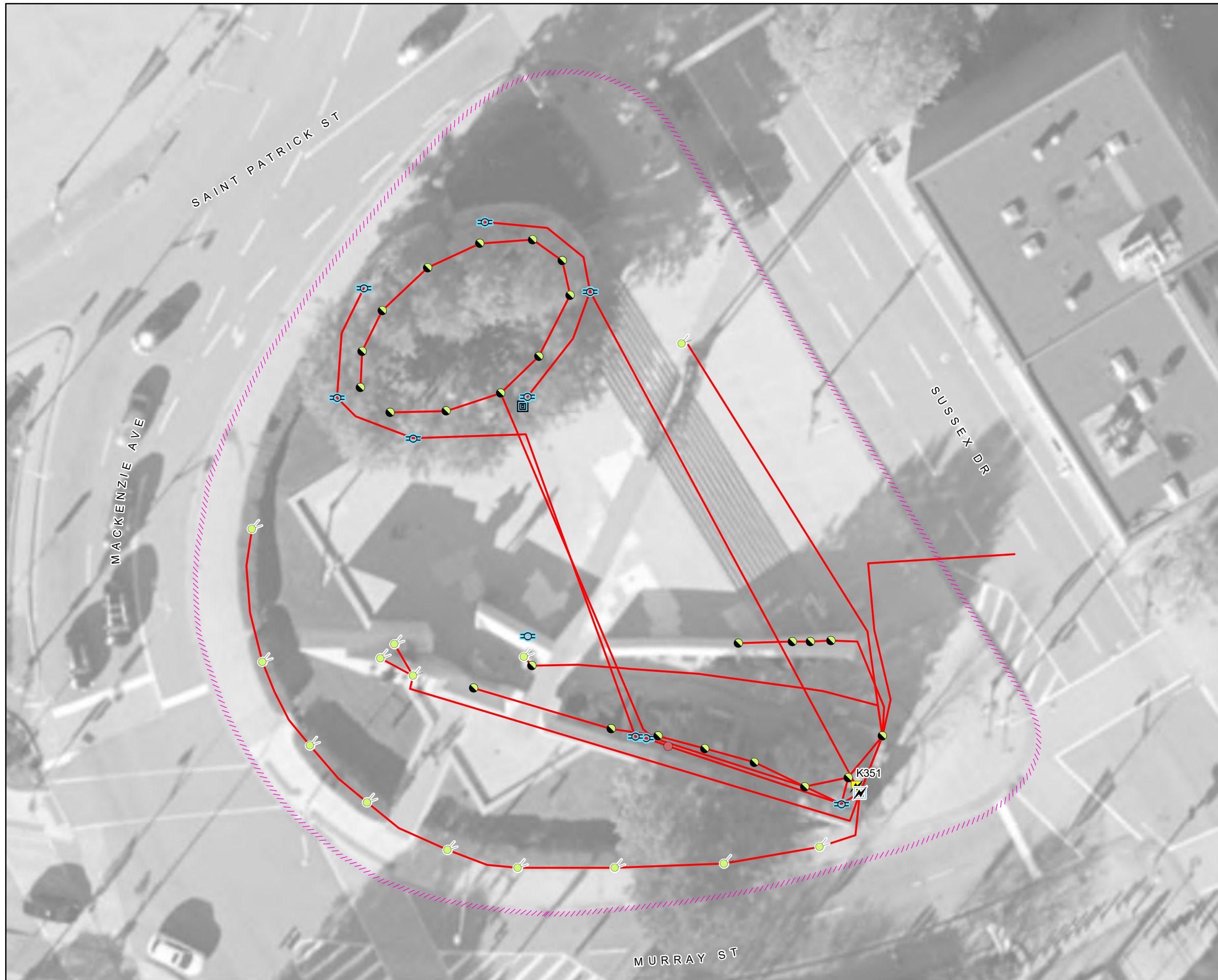
- | | |
|----------------------------------|--|
| Fixtures
Biens civils | Curbs & Edging
Bords & bordures |
| ● Bollard | — Asphalt |
| ● Butoir | — Asphalte |
| ● Gate | — Concrete |
| ● Barrière | — Béton |
| ● Manhole | — Granite |
| ● Trou d'homme | — Granit |
| ● Tree Grate | — Stone |
| ● Grille d'arbre | — Pierre |
| ● Culvert | — Wood |
| ● Ponceau | — Bois |
| ● Poster Collar | — Miscellaneous |
| ● Porte-affiches | — Divers |
| ● Drain | Materials
Matériaux |
| ● Drain | — Asphalt |
| Furniture
Mobilier | — Asphalte |
| ■ Ash Can | — Cobblestone |
| ■ Seau à cendre | — Pavé |
| ■ Bench | — Concrete |
| ■ Banc | — Béton |
| ■ Bicycle Rack | — Earth |
| ■ Support à bicyclettes | — Terre |
| ■ Flag Pole | ■ Exposed Aggregate |
| ■ Mât de drapeau | ■ Agrégat exposé |
| ■ Garbage Can | ■ Flagstone |
| ■ Poubelle | ■ Dalles |
| ■ Picnic Table | ■ Granite |
| ■ Table à pique-nique | ■ Granit |
| ★ Cultural Asset | ■ Gravel |
| ★ Biens culturels | ■ Gravier |
| Fencing
Clôture | ■ Interlock |
| — Metal | ■ Pavé autobloquant |
| — Métal | ■ Marble |
| — Wood | ■ Marbre |
| — Bois | ■ Mega Paver |
| — Miscellaneous | ■ Pavé de béton |
| — Divers | ■ Stonedust |
| — Divers | ■ Poussière de pierre |
| — Guard Rail | ■ Wood |
| — Balustrade | ■ Bois |
| — Hand Rail | ■ Miscellaneous |
| — Rampe d'escalier | ■ Divers |
| Walls
Murs | ■ Landscape Material |
| — Concrete | ■ Matériaux |
| — Béton | ■ Steps |
| — Masonry and Iron | ■ Marches |
| — Maçonnerie et fer | ■ Site Limit |
| — Concrete and Iron | ■ Limite de site |
| — Béton et fer | |
| — Stone Masonry | |
| — Maçonnerie en pierre | |
| — Miscellaneous | |
| — Divers | |



NCC Site Number Numéro de site (CCN)	Map Number Numéro de carte	Date: 27 Aug 2021
98771	3 of 5	Scale Échelle: 1:300

Legend - Légende

Confederation Blvd. Lighting Lampadaires - Boul de la Confédération	Other Electrical Items Autres items électrique
<ul style="list-style-type: none"> ● Street Light Éclairage de rue ● Street Pedestrian Light Lampadaire de rue pour piétons ● Pedestrian Light Lampadaire pour piétons ● Threshold Light Feu de seuil ● Ceremonial Route Parcours d'honneur 	<ul style="list-style-type: none"> ⚡ Electrical Meter Compteur électrique ⚡ Power Bollard Butoir électrique ⚡ Electrical Kiosk Kiosque électrique ⚡ Electrical Pedestal Piédestal électrique ⚡ Utility Pole Poteau de ligne ⚡ Utility Pole Base Base de poteau de ligne ⚡ Electrical Outlet Prise de courant ⚡ Electrical Access Hole/Trou d'accès ⚡ Transformer Transformateur ⚡ Control Panel Panneau de control ⚡ Junction Box Boite de jonction
Lighting Éclairage	Electrical Lines Installations électriques
<ul style="list-style-type: none"> ● Street Rue ● Sidewalk Trottoir ● Core Park Style parc urbain ● Core Park Light With Outlet Parc du coeau avec prise ● Flood Projecteur ● Ground Enfoui dans le sol ● Bollard with Light Butoir avec lumière 	<ul style="list-style-type: none"> — Aboveground En surface — Underground Souterrain --- Site Limit Limite de site



Any underground data shown on this map has been verified as accurately as possible, however, the complete accuracy of this information cannot be guaranteed. Conduct Utility Location surveys before conducting underground work.

Toutes les données souterraines identifiées sur cette carte ont été vérifiées aussi précisément que possible; cependant, l'exactitude totale de ces renseignements ne peut être garantie. Effectuez des lèves pour déterminer l'emplacement des services publics.

Peacekeeping Monument
Monument au maintien de la paix

NCC Site Number Numéro de site (CCN)	Map Number Numéro de carte	Date: 26 Aug 2021
98771	4 of 5	Scale Échelle: 1:300

Legend - Légende

Irrigation Systems
Systèmes d'irrigation

- Control Valve
Soupape de commande
- Quick Coupling Valve
Soupape quick-coupling
- Main line water valve
Régulateur de débit de la conduite principale
- Miscellaneous Valve
Valve divers
- Fire Hydrant
Prise d'incendie
- Miscellaneous Pump
Pompe divers
- Hose Faucet
Robinet pour boyau
- Sprinkler Head
Tête d'arroseur
- Subsurface Irrigation Mat
Conduits pour les arroseurs - Eau non potable

Potable Water Systems
Systèmes d'eau potable

- Decorative Fountain
Fontaine décorative
- Drinking Fountain
Fontaine à boire
- Master Water Service
Service principal d'eau
- Water Meter
Compteurs d'eau
- Sprinkler Line - Potable
Conduits pour les arroseurs - eau potable
- Water Line - Potable
Conduite d'eau potable

Non Potable Water Systems
Systèmes d'eau non potable

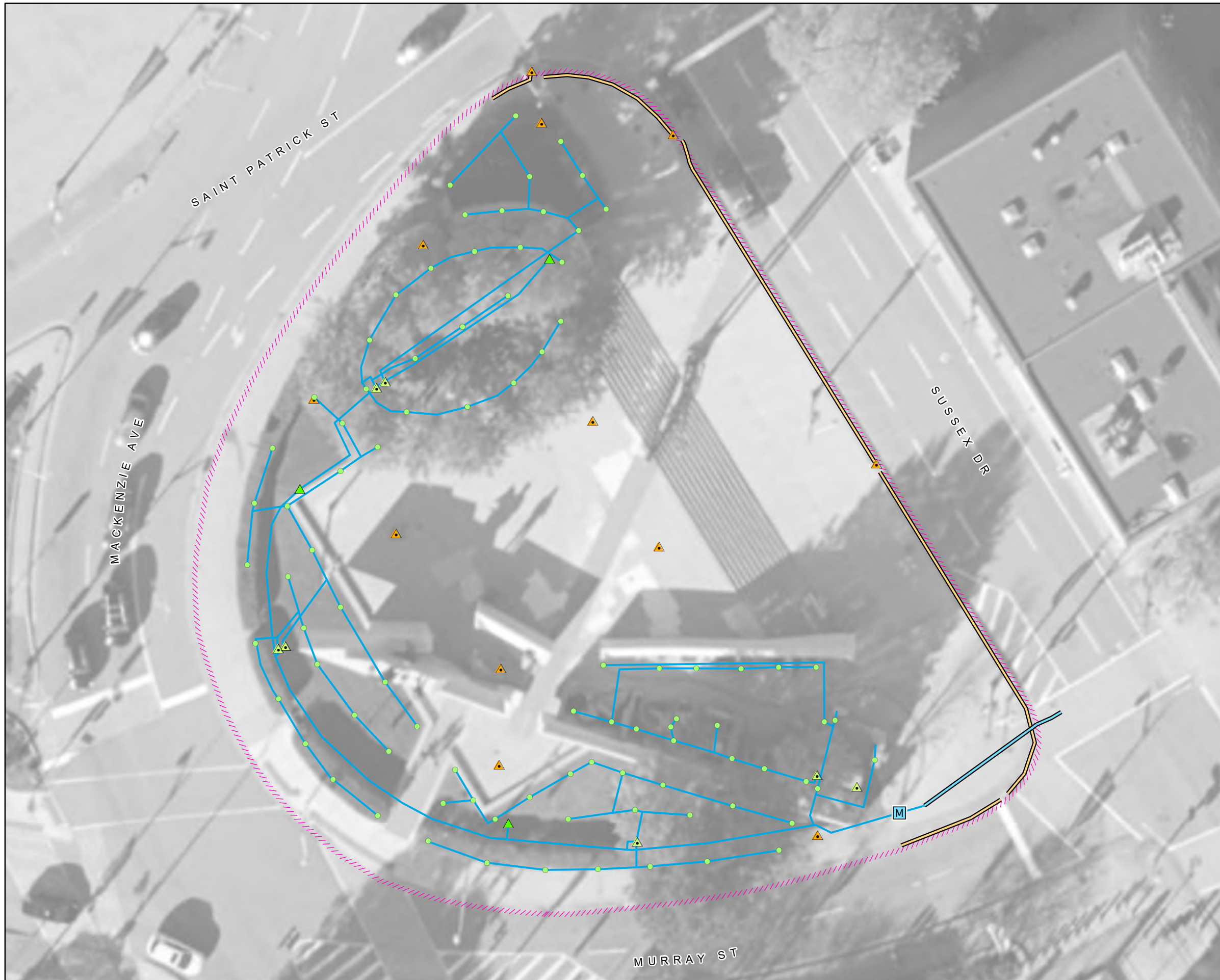
- Sprinkler Line - Non Potable
Conduits pour les arroseurs - Eau non potable
- Water Line - Non Potable
Conduite d'eau non potable

Waste Water Systems
Réseaux d'eau résiduaire

- Drain
Drain
- Drainage Trench
Tranchée drainante
- Sanitary Line
Conduite sanitaire
- Storm Line
Égout pluvial
- Site Limit
Limite de site

Any underground data shown on this map has been verified as accurately as possible, however, the complete accuracy of this information cannot be guaranteed. Conduct Utility Location surveys before conducting underground work.

Toutes les données souterraines identifiées sur cette carte ont été vérifiées aussi précisément que possible; cependant, l'exactitude totale de ces renseignements ne peut être garantie. Effectuez des lèves pour déterminer l'emplacement des services publics.



















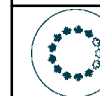


NCC Site Number Numéro de site (CCN)	Map Number Numéro de carte	Date: 25 Aug 2021
98771	5 of 5	Scale Échelle: 1:300



Legend - Légende

-  Bus Shelter
Abribus
-  Doorway
Corridor d'entrée
-  Mechanical Utility
Service mécanique
-  Flagpole
Mât de drapeau
-  Fire Hydrant
Prise d'incendie
-  Emergency Service
Service d'urgence
-  Pay Parking Kiosk
Distributrice de billets de stationnement
-  Universal Access Parking
Stationnement accès universel
-  Map Model
Maquette
-  Interpretation Panel
Panneau d'interprétation
-  Information Kiosk (Column)
Kiosque d'infomation (colonne)
-  Snow Fence
Clôture à neige
-  Roadways and Parking Lots
Routes et aires de stationnement
-  Sidewalk and Building Access
Trottoirs et accès aux bâtiments
-  Temporary Snow Storage
Remisage de neige temporaire
-  Site Limit
Limite de site



Site Feature Summary - Sommaire de Site

Map - Carte: 06
Site Name: Connaught Building
Nom du site: Édifice Connaught
Site #: 98750

1. Landscape Features - Biens paysager

Other Green Spaces - D'autres espaces verts

Subtype Sous-type	Detail Détails	Count Nombre	Length (m) Longeur	Area (m2) Surface
Bed - Shrub Plate-bande arbustaie				219.6
Bed - Specialized Plate-bande spécialisé				29.9

Trees

Subtype Sous-type	Detail Détails	Count Nombre	Length (m) Longeur	Area (m2) Surface
Deciduous Feuillu		5		

Turf - Gazon

Subtype Sous-type	Detail Détails	Count Nombre	Length (m) Longeur	Area (m2) Surface
Class B Classe B				335.3

2. Civil Features - Biens civil

Curbs & Edging - Bords & bordures

Subtype Sous-type	Detail Détails	Count Nombre	Length (m) Longeur	Area (m2) Surface
Curb Bordure	Granite Granit		4.4	

Fencing - Clôture

Subtype Sous-type	Detail Détails	Count Nombre	Length (m) Longeur	Area (m2) Surface
Fence Clôture	Steel Acier		48.8	
Railing Balustrade	Steel Acier		1.9	

Fixtures - Biens civils

Subtype Sous-type	Detail Détails	Count Nombre	Length (m) Longeur	Area (m2) Surface
----------------------	-------------------	-----------------	-----------------------	----------------------

Bollard Butoir	Unknown Inconnu	1		
Manhole Regard d'égout	Steel Acier	1		
Manhole Regard d'égout	Unknown Inconnu	1		

Furniture - Mobilier

Subtype Sous-type	Detail Détails	Count Nombre	Length (m) Longueur	Area (m2) Surface
Bike Rack Support à bicyclette	Metal Métal	1		
Garbage Can Poubelle	Core Park Parc du cœur	1		

Material - Matériau

Subtype Sous-type	Detail Détails	Count Nombre	Length (m) Longueur	Area (m2) Surface
Decorative Hard Surface Revêtement décoratif	Concrete Mega Paver Béton			26.4
Decorative Hard Surface Revêtement décoratif	Granite Granit			3.7
Decorative Hard Surface Revêtement décoratif	Gravel - Coloured Gravier coloré			8.8
Driveway Voie d'accès	Concrete Béton			35.4
Sidewalk Trottoir	Asphalt Asphalte			21.1
Sidewalk Trottoir	Concrete Béton			1,171.3
Sidewalk Trottoir	Concrete Mega Paver Béton			766.1
Sidewalk Trottoir	Gravel Gravier			16.5
Vehicle Ramp Rampe véhiculaires	Asphalt Asphalte			6.4

Steps - Marches

Subtype Sous-type	Detail Détails	Count Nombre	Length (m) Longueur	Area (m2) Surface
Steps Marches	Unknown Inconnu			38.5

Walls - Murs

Subtype Sous-type	Detail Détails	Count Nombre	Length (m) Longueur	Area (m2) Surface
Retaining Mur de soutènement	Concrete Béton		6.4	
Retaining Mur de soutènement	Marble Marbre		18.0	

3. Electrical Features - Biens électrique

Electrical Lines - Installation électriques

Subtype Sous-type	Detail Détails	Count Nombre	Length (m) Longueur	Area (m2) Surface
Underground Cable Câble sous-terrains			293.2	

Lighting - Éclairage

Subtype Sous-type	Detail Détails	Count Nombre	Length (m) Longueur	Area (m2) Surface
Sidewalk / Pathway Light Éclairage de trottoir/sentier		22		

4. Water Features - Biens d'eau

Fixtures - Biens civils

Subtype Sous-type	Detail Détails	Count Nombre	Length (m) Longueur	Area (m2) Surface
Catch Basin Puisard		1		

5. Snow & Ice Clearing Features - Biens de déneigement & déglçage

Snow & Ice Clearing Areas - Espace de déneigement & déglçage

Subtype Sous-type	Detail Détails	Count Nombre	Length (m) Longueur	Area (m2) Surface
Pedestrian Access Accès piétonnier				349.5
Vehicle Access Accès de véhiculaire				378.8

Snow & Ice Clearing Points - Points de déneigement & déglçage

Subtype Sous-type	Detail Détails	Count Nombre	Length (m) Longueur	Area (m2) Surface
Doorway Corridor d'entrée		6		

Disclaimer - Avis de non-responsabilité

This document has been compiled to compliment the maintenance management contract maps and should be used as a guide only.

Ce document a été préparé pour compléter les cartes de contrat de gestion de l'entretien et devrait être utilisé à titre de guide seulement.

NCC Site Number Numéro de site (CCN)	Map Number Numéro de carte	Date: 25 Aug 2021
98750	1 of 4	Scale Échelle: 1:600



Legend - Légende

● Tree
Arbre

Turf
Gazon

■ Class A
Classe A

■ Class B
Classe B

■ Class C
Classe C

■ Class N
Classe N

■ Class C - Firebreak
Classe C - Corridor coupe-feu

Other Green Spaces
D'autres espaces vert

■ Bed - Floral
Plate - bande floral

■ Bed - Mixed
Plate - bande mixte

■ Bed - Shrub
Plate - bande arbustaire

■ Bed - Specialized
Plate - bande spécialisé

■ Wild Flowers
Fleurs sauvages

■ Recreational Area
Espace récréatif

■ Tree Stand
Peuplement d'arbres

■ Site Limit
Limite de site





Connaught Building
Édifice Connaught

NCC Site Number Numéro de site (CCN)	Map Number Numéro de carte	Date: 27 Aug 2021
98750	2 of 4	Scale Échelle: 1:600

Legend - Légende

Fixtures Biens civils	Curbs & Edging Bords & bordures
<ul style="list-style-type: none"> Bollard Gate Manhole Tree Grate Culvert Poster Collar Drain 	<ul style="list-style-type: none"> Asphalt Concrete Granite Stone Wood Miscellaneous
Furniture Mobilier	Materials Matériaux
<ul style="list-style-type: none"> Ash Can Bench Bicycle Rack Flag Pole Garbage Can Picnic Table Cultural Asset 	<ul style="list-style-type: none"> Asphalt Cobblestone Concrete Earth Exposed Aggregate Flagstone Granite Gravel Interlock Marble Mega Paver Stonedust Wood Miscellaneous Landscape Material
Fencing Clôture	
<ul style="list-style-type: none"> Metal Wood Miscellaneous Guard Rail Hand Rail 	
Walls Murs	
<ul style="list-style-type: none"> Concrete Masonry and Iron Concrete and Iron Stone Masonry Miscellaneous 	<ul style="list-style-type: none"> Steps Site Limit

Connaught Building
Édifice Connaught

NCC Site Number Numéro de site (CCN)	Map Number Numéro de carte	Date: 27 Aug 2021
98750	3 of 4	Scale Échelle: 1:600

Legend - Légende

<p>Confederation Blvd. Lighting Lampadaires - Boul de la Confédération</p> <ul style="list-style-type: none"> Street Light Éclairage de rue Street Pedestrian Light Lampadaire de rue pour piétons Pedestrian Light Lampadaire pour piétons Threshold Light Feu de seuil Ceremonial Route Parcours d'honneur 	<p>Other Electrical Items Autres items électrique</p> <ul style="list-style-type: none"> Electrical Meter Compteur électrique Power Bollard Butoir électrique Electrical Kiosk Kiosque électrique Electrical Pedestal Piédestal électrique Utility Pole Poteau de ligne Utility Pole Base Base de poteau de ligne Electrical Outlet Prise de courant Electrical Access Hole/Trou d'accès Transformer Transformateur Control Panel Panneau de control Junction Box Boite de jonction
<p>Lighting Éclairage</p> <ul style="list-style-type: none"> Street Rue Sidewalk Trottoir Core Park Style parc urbain Core Park Light With Outlet Parc du coeau avec prise Flood Projecteur Ground Enfoui dans le sol Bollard with Light Butoir avec lumière 	<p>Electrical Lines Installations électriques</p> <ul style="list-style-type: none"> Aboveground En surface Underground Souterrain Site Limit Limite de site



Any underground data shown on this map has been verified as accurately as possible, however, the complete accuracy of this information cannot be guaranteed. Conduct Utility Location surveys before conducting underground work.















Toutes les données souterraines identifiées sur cette carte ont été vérifiées aussi précisément que possible; cependant, l'exactitude totale de ces renseignements ne peut être garantie. Effectuez des lèves pour déterminer l'emplacement des services publics.

Connaught Building

Édifice Connaught

NCC Site Number Numéro de site (CCN)	Map Number Numéro de carte	Date: 25 Aug 2021
98750	4 of 4	Scale Échelle: 1:600

Legend - Légende

-  Bus Shelter
Abribus
-  Doorway
Corridor d'entrée
-  Mechanical Utility
Service mécanique
-  Flagpole
Mât de drapeau
-  Fire Hydrant
Prise d'incendie
-  Emergency Service
Service d'urgence
-  Pay Parking Kiosk
Distributrice de billets de stationnement
-  Universal Access Parking
Stationnement accès universel
-  Map Model
Maquette
-  Interpretation Panel
Panneau d'interprétation
-  Information Kiosk (Column)
Kiosque d'infomation (colonne)
-  Snow Fence
Clôture à neige
-  Roadways and Parking Lots
Routes et aires de stationnement
-  Sidewalk and Building Access
Trottoirs et accès aux bâtiments
-  Temporary Snow Storage
Remisage de neige temporaire
-  Site Limit
Limite de site



Site Feature Summary - Sommaire de Site

Map - Carte: 07
Site Name: Major's Hill Park
Nom du site: Parc Major's Hill
Site #: 98733

1. Landscape Features - Biens paysager

Other Green Spaces - D'autres espaces verts

Subtype Sous-type	Detail Détails	Count Nombre	Length (m) Longueur	Area (m2) Surface
Bed - Floral Plate-bande floral				832.3
Bed - Mixed Plate-bande mixte				2,346.7
Bed - Shrub Plate-bande arbustaie				6,014.6
Bed - Specialized Plate-bande spécialisé				722.3

Tree Stands - Peuplement d'arbres

Subtype Sous-type	Detail Détails	Count Nombre	Length (m) Longueur	Area (m2) Surface
Group of Trees Peuplement d'arbres				4,428.0

Trees

Subtype Sous-type	Detail Détails	Count Nombre	Length (m) Longueur	Area (m2) Surface
Coniferous Conifère		41		
Deciduous Feuille		141		

Turf - Gazon

Subtype Sous-type	Detail Détails	Count Nombre	Length (m) Longueur	Area (m2) Surface
Class A Classe A				22,580.1

2. Civil Features - Biens civil

Cultural Assets - Biens culturel

Subtype Sous-type	Detail Détails	Count Nombre	Length (m) Longueur	Area (m2) Surface
Cultural Asset Bien culturel		20		

Curbs & Edging - Bords & bordures

Subtype Sous-type	Detail Détails	Count Nombre	Length (m) Longueur	Area (m2) Surface
Curb Bordure	Cobblestone Pavé arrondi		71.9	
Curb Bordure	Concrete Béton		806.6	
Curb Bordure	Granite Granit		54.5	
Curb Bordure	Stone Pierre		76.9	
Decorative Edging Bordure décorative	Cobblestone Pavé arrondi		733.4	
Decorative Edging Bordure décorative	Granite Granit		34.2	

Fencing - Clôture

Subtype Sous-type	Detail Détails	Count Nombre	Length (m) Longueur	Area (m2) Surface
Fence Clôture	Chain Link Clôture en chaîne		35.1	
Fence Clôture	Masonry & Iron Maçonnerie & fer		23.0	
Fence Clôture	Wrought Iron Galvanisé		481.7	
Railing Balustrade	Steel Acier		10.3	

Fixtures - Biens civils

Subtype Sous-type	Detail Détails	Count Nombre	Length (m) Longueur	Area (m2) Surface
Bollard Butoir	Concrete Béton	2		
Bollard Butoir	Metal Métal	8		
Bollard Butoir	Rock Roche	9		
Manhole Regard d'égout	Concrete Béton	4		
Manhole Regard d'égout	Metal Métal	1		
Manhole Regard d'égout	Unknown Inconnu	23		

Furniture - Mobilier

Subtype Sous-type	Detail Détails	Count Nombre	Length (m) Longueur	Area (m2) Surface
Bench Banc	Core Park Parc du cœur	42		

Garbage Can Poubelle	Core Park Parc du cœur	10		
Picnic Table Table de pique-nique	Wood Bois	4		

Material - Matériau

Subtype Sous-type	Detail Détails	Count Nombre	Length (m) Longueur	Area (m2) Surface
Courtyard Cour	Concrete Béton			1,053.2
Courtyard Cour	Stone Pierre			183.5
Decorative Hard Surface Revêtement décoratif	Cobblestone Pavé arrondi			168.9
Decorative Hard Surface Revêtement décoratif	Concrete Béton			271.4
Decorative Hard Surface Revêtement décoratif	Exposed Aggregate Agréгат exposé			98.3
Landing Palier	Concrete Béton			21.8
Pathway Sentier	Gravel Gravier			28.7
Pathway Sentier	Gravel - Coloured Gravier coloré			15.8
Pedestrian Ramp Rampe piétonnier	Concrete Béton			23.0
Roadway Chaussée	Asphalt Asphalte			494.1
Sidewalk Trottoir	Asphalt Asphalte			6,458.0
Sidewalk Trottoir	Cobblestone Pavé arrondi			59.5
Sidewalk Trottoir	Concrete Béton			406.5
Sidewalk Trottoir	Granite Granit			57.2
Sidewalk Trottoir	Stone Pierre			31.7

Steps - Marches

Subtype Sous-type	Detail Détails	Count Nombre	Length (m) Longueur	Area (m2) Surface
Steps Marches	Concrete Béton			92.7
Steps Marches	Granite Granit			187.2

Walls - Murs

Subtype Sous-type	Detail Détails	Count Nombre	Length (m) Longueur	Area (m2) Surface
----------------------	-------------------	-----------------	------------------------	----------------------

Decorative/Stand alone Mur décoratif	Concrete Béton	30.2
Retaining Mur de soutènement	Boulder Pierre	29.2
Retaining Mur de soutènement	Concrete Béton	33.1
Retaining Mur de soutènement	Stone Masonry Maçonnerie en pierre	43.7

3. Electrical Features - Biens électrique

Electrical Lines - Installation électriques

Subtype Sous-type	Detail Détails	Count Nombre	Length (m) Longueur	Area (m2) Surface
Underground Cable Câble sous-terrains			2,863.5	

Lighting - Éclairage

Subtype Sous-type	Detail Détails	Count Nombre	Length (m) Longueur	Area (m2) Surface
Core Park Parc du cœur		3		
Core Park Light With Outlet Parc du cœur avec prise		54		
Street Light Éclairage de rue		17		

Other Electrical Items - Autre items électrique

Subtype Sous-type	Detail Détails	Count Nombre	Length (m) Longueur	Area (m2) Surface
Control Panel Panneau de control		2		
Electrical Kiosk Kiosk électrique		4		
Electrical Meter Compteur électrique		2		
Electrical Outlet Prise de courant		1		
Electrical Pedestal Piédestal électrique		8		
Pull Pit Fosse de service		6		

4. Water Features - Biens d'eau

Fixtures - Biens civils

Subtype Sous-type	Detail Détails	Count Nombre	Length (m) Longueur	Area (m2) Surface
Catch Basin Puisard		9		

Drain		2		
Drain				

Irrigation systems - Systèmes d'irrigation

Subtype Sous-type	Detail Détails	Count Nombre	Length (m) Longueur	Area (m2) Surface
Control Valve Soupape de contrôle		8		
Quick Coupling Valve Soupape de raccord rapide		11		
Sprinkler Head Tête de gicleur		420		
Water (Hose) Faucet Robinet pour boyau		1		
Water Control Valve Robinet de réglage		1		

Non-Potable Water Systems - Systèmes d'eau non-potable

Subtype Sous-type	Detail Détails	Count Nombre	Length (m) Longueur	Area (m2) Surface
Sanitary Line Conduits pour les gicleurs			92.5	

Potable water systems - Systèmes d'eau potable

Subtype Sous-type	Detail Détails	Count Nombre	Length (m) Longueur	Area (m2) Surface
Drinking Fountain Fontaine d'eau potable		4		
Sprinkler Line - Potable Conduits pour les gicleurs			6,414.7	
Water Line - Potable Ligne d'eau potable			77.4	

Water Meters - Compteurs d'eau

Subtype Sous-type	Detail Détails	Count Nombre	Length (m) Longueur	Area (m2) Surface
Water Meter Compteurs d'eau		4		

5. Snow & Ice Clearing Features - Biens de déneigement & déglçage

Snow & Ice Clearing Areas - Espace de déneigement & déglçage

Subtype Sous-type	Detail Détails	Count Nombre	Length (m) Longueur	Area (m2) Surface
Pedestrian Access Accès piétonnier				1,919.9
Vehicle Access Accès de véhiculaire				1,091.8

Snow & Ice Clearing Lines - Lignes de déneigement & déglacage

Subtype Sous-type	Detail Détails	Count Nombre	Length (m) Longueur	Area (m2) Surface
Winter Use Snow Fence Clôture à neige			290.2	

Snow & Ice Clearing Points - Points de déneigement & déglacage

Subtype Sous-type	Detail Détails	Count Nombre	Length (m) Longueur	Area (m2) Surface
Doorway Corridor d'entrée		7		

Disclaimer - Avisi de non-responsabilité

This document has been compiled to compliment the maintenance management contract maps and should be used as a guide only.

Ce document a été préparé pour compléter les cartes de contrat de gestion de l'entretien et devrait être utilisé à titre de guide seulement.

NCC Site Number Numéro de site (CCN)	Map Number Numéro de carte	Date: 25 Aug 2021
98733	1 of 5	Scale Échelle: 1:1,500

Legend - Légende

- Tree
Arbre
- Turf
Gazon**
 - Class A
Classe A
 - Class B
Classe B
 - Class C
Classe C
 - Class N
Classe N
 - Class C - Firebreak
Classe C - Corridor coupe-feu
- Other Green Spaces
D'autres espaces vert**
 - Bed - Floral
Plate - bande floral
 - Bed - Mixed
Plate - bande mixte
 - Bed - Shrub
Plate - bande arbustaire
 - Bed - Specialized
Plate - bande spécialisé
 - Wild Flowers
Fleurs sauvages
 - Recreational Area
Espace récréatif
 - Tree Stand
Peuplement d'arbres
 - Site Limit
Limite de site



Legend - Légende

Fixtures
Biens civils

- Bollard
Butoir
- Gate
Barrière
- Manhole
Trou d'homme
- Tree Grate
Grille d'arbre
- Culvert
Ponceau
- Poster Collar
Porte-affiches
- Drain
Drain

Furniture
Mobilier

- Ash Can
Seau à cendre
- Bench
Banc
- Bicycle Rack
Support à bicyclettes
- Flag Pole
Mât de drapeau
- Garbage Can
Poubelle
- Picnic Table
Table à pique-nique
- Cultural Asset
Biens culturels

Fencing
Clôture

- Metal
Métal
- Wood
Bois
- Miscellaneous
Divers
- Guard Rail
Balustrade
- Hand Rail
Rampe d'escalier

Walls
Murs

- Concrete
Béton
- Masonry and Iron
Maçonnerie et fer
- Concrete and Iron
Béton et fer
- Stone Masonry
Maçonnerie en pierre
- Miscellaneous
Divers

Curbs & Edging
Bords & bordures

- Asphalt
Asphalte
- Concrete
Béton
- Granite
Granit
- Stone
Pierre
- Wood
Bois
- Miscellaneous
Divers

Materials
Matériaux

- Asphalt
Asphalte
- Cobblestone
Pavé
- Concrete
Béton
- Earth
Terre
- Exposed Aggregate
Agrégat exposé
- Flagstone
Dalles
- Granite
Granit
- Gravel
Gravier
- Interlock
Pavé autobloquant
- Marble
Marbre
- Mega Paver
Pavé de béton
- Stonedust
Poussière de pierre
- Wood
Bois
- Miscellaneous
Divers
- Landscape Material
Matériaux
- Steps
Marches
- Site Limit
Limite de site



NCC Site Number Numéro de site (CCN)	Map Number Numéro de carte	Date: 27 Aug 2021
98733	3 of 5	Scale Échelle: 1:1,500

Legend - Légende

<p>Confederation Blvd. Lighting Lampadaires - Boul de la Confédération</p> <ul style="list-style-type: none"> Street Light Éclairage de rue Street Pedestrian Light Lampadaire de rue pour piétons Pedestrian Light Lampadaire pour piétons Threshold Light Feu de seuil Ceremonial Route Parcours d'honneur <p>Lighting Éclairage</p> <ul style="list-style-type: none"> Street Rue Sidewalk Trottoir Core Park Style parc urbain Core Park Light With Outlet Parc du coeav avec prise Flood Projecteur Ground Enfoui dans le sol Bollard with Light Butoir avec lumière 	<p>Other Electrical Items Autres items électrique</p> <ul style="list-style-type: none"> Electrical Meter Compteur électrique Power Bollard Butoir électrique Electrical Kiosk Kiosque électrique Electrical Pedestal Piédestal électrique Utility Pole Poteau de ligne Utility Pole Base Base de poteau de ligne Electrical Outlet Prise de courant Electrical Access Hole/Trou d'accès Transformer Transformateur Control Panel Panneau de control Junction Box Boite de jonction <p>Electrical Lines Installations électriques</p> <ul style="list-style-type: none"> Aboveground En surface Underground Souterrain Site Limit Limite de site
---	--



Any underground data shown on this map has been verified as accurately as possible, however, the complete accuracy of this information cannot be guaranteed. Conduct Utility Location surveys before conducting underground work.

Toutes les données souterraines identifiées sur cette carte ont été vérifiées aussi précisément que possible; cependant, l'exactitude totale de ces renseignements ne peut être garantie. Effectuez des lèves pour déterminer l'emplacement des services publics.



Legend - Légende

**Irrigation Systems
Systèmes d'irrigation**

- Control Valve
Soupape de commande
- Quick Coupling Valve
Soupape quick-coupling
- Main line water valve
Régulateur de débit de la conduite principale
- Miscellaneous Valve
Valve divers
- Fire Hydrant
Prise d'incendie
- Miscellaneous Pump
Pompe divers
- Hose Faucet
Robinet pour boyau
- Sprinkler Head
Tête d'arroseur
- Subsurface Irrigation Mat
Conduits pour les arroseurs - Eau non potable

**Potable Water Systems
Systèmes d'eau potable**

- Decorative Fountain
Fontaine décorative
- Drinking Fountain
Fontaine à boire
- Master Water Service
Service principal d'eau
- Water Meter
Compteurs d'eau
- Sprinkler Line - Potable
Conduits pour les arroseurs - eau potable
- Water Line - Potable
Conduite d'eau potable

**Non Potable Water Systems
Systèmes d'eau non potable**

- Sprinkler Line - Non Potable
Conduits pour les arroseurs - Eau non potable
- Water Line - Non Potable
Conduite d'eau non potable

**Waste Water Systems
Réseaux d'eau résiduaire**

- Drain
Drain
- Drainage Trench
Tranchée drainante
- Sanitary Line
Conduite sanitaire
- Storm Line
Égout pluvial
- Site Limit
Limite de site















Any underground data shown on this map has been verified as accurately as possible, however, the complete accuracy of this information cannot be guaranteed. Conduct Utility Location surveys before conducting underground work.

Toutes les données souterraines identifiées sur cette carte ont été vérifiées aussi précisément que possible; cependant, l'exactitude totale de ces renseignements ne peut être garantie. Effectuez des lèves pour déterminer l'emplacement des services publics.



NCC Site Number Numéro de site (CCN)	Map Number Numéro de carte	Date: 25 Aug 2021
98733	5 of 5	Scale Échelle: 1:1,500

Legend - Légende

-  Bus Shelter
Abribus
-  Doorway
Corridor d'entrée
-  Mechanical Utility
Service mécanique
-  Flagpole
Mât de drapeau
-  Fire Hydrant
Prise d'incendie
-  Emergency Service
Service d'urgence
-  Pay Parking Kiosk
Distributrice de billets de stationnement
-  Universal Access Parking
Stationnement accès universel
-  Map Model
Maquette
-  Interpretation Panel
Panneau d'interprétation
-  Information Kiosk (Column)
Kiosque d'information (colonne)
-  Snow Fence
Clôture à neige
-  Roadways and Parking Lots
Routes et aires de stationnement
-  Sidewalk and Building Access
Trottoirs et accès aux bâtiments
-  Temporary Snow Storage
Remisage de neige temporaire
-  Site Limit
Limite de site



Site Feature Summary - Sommaire de Site

Map - Carte: 08
Site Name: 1 Wellington Terrace
Nom du site: Terrasse 1, Wellington
Site #: 441239

2. Civil Features - Biens civil

Fencing - Clôture

Subtype Sous-type	Detail Détails	Count Nombre	Length (m) Longueur	Area (m2) Surface
Railing Balustrade	Steel Acier		29.3	

Furniture - Mobilier

Subtype Sous-type	Detail Détails	Count Nombre	Length (m) Longueur	Area (m2) Surface
Bench Banc	Core Park Parc du cœur	9		
Bike Rack Support à bicyclette	Core Park Parc du cœur	1		
Garbage Can Poubelle	Core Park Parc du cœur	1		

Material - Matériau

Subtype Sous-type	Detail Détails	Count Nombre	Length (m) Longueur	Area (m2) Surface
Courtyard Cour	Granite Granit			1,313.0
Landing Palier	Unknown Inconnu			47.9
Pedestrian Ramp Rampe piétonnier	Asphalt Asphalte			54.0
Pedestrian Ramp Rampe piétonnier	Unknown Inconnu			17.4

Steps - Marches

Subtype Sous-type	Detail Détails	Count Nombre	Length (m) Longueur	Area (m2) Surface
Steps Marches	Unknown Inconnu			88.3

Walls - Murs

Subtype Sous-type	Detail Détails	Count Nombre	Length (m) Longueur	Area (m2) Surface
Decorative/Stand alone Mur décoratif	Concrete Béton		41.6	

Retaining Mur de soutènement	Concrete Béton	176.7
---------------------------------	-------------------	-------

3. Electrical Features - Biens électrique

Electrical Lines - Installation électriques

Subtype Sous-type	Detail Détails	Count Nombre	Length (m) Longueur	Area (m2) Surface
Underground Cable Câble sous-terrains			206.2	

Lighting - Éclairage

Subtype Sous-type	Detail Détails	Count Nombre	Length (m) Longueur	Area (m2) Surface
Sidewalk / Pathway Light Éclairage de trottoir/sentier		28		

Other Electrical Items - Autre items électrique

Subtype Sous-type	Detail Détails	Count Nombre	Length (m) Longueur	Area (m2) Surface
Electrical Kiosk Kiosk électrique		1		

4. Water Features - Biens d'eau

Fixtures - Biens civils

Subtype Sous-type	Detail Détails	Count Nombre	Length (m) Longueur	Area (m2) Surface
Catch Basin Puisard		8		

Irrigation systems - Systèmes d'irrigation

Subtype Sous-type	Detail Détails	Count Nombre	Length (m) Longueur	Area (m2) Surface
Fire Hydrant Borne-fontaine		1		
Water (Hose) Faucet Robinet pour boyau		2		

Potable water systems - Systèmes d'eau potable

Subtype Sous-type	Detail Détails	Count Nombre	Length (m) Longueur	Area (m2) Surface
Water Main - Potable Conduite d'eau			12.7	

5. Snow & Ice Clearing Features - Biens de déneigement & déglçage

Snow & Ice Clearing Areas - Espace de déneigement & déglacage

Subtype Sous-type	Detail Détails	Count Nombre	Length (m) Longueur	Area (m2) Surface
Pedestrian Access Accès piétonnier				464.9
Vehicle Access Accès de véhiculaire				24.1

Snow & Ice Clearing Points - Points de déneigement & déglacage

Subtype Sous-type	Detail Détails	Count Nombre	Length (m) Longueur	Area (m2) Surface
Doorway Corridor d'entrée		3		
Fire Hydrant Access Borne-fontaine		2		

Disclaimer - Avisi de non-responsabilité

This document has been compiled to compliment the maintenance management contract maps and should be used as a guide only.

Ce document a été préparé pour compléter les cartes de contrat de gestion de l'entretien et devrait être utilisé à titre de guide seulement.



Legend - Légende


Fixtures Biens civils	Curbs & Edging Bords & bordures
Bollard	Asphalt
Butoir	Asphalte
Gate	Concrete
Barrière	Béton
Manhole	Granite
Trou d'homme	Granit
Tree Grate	Stone
Grille d'arbre	Pierre
Culvert	Wood
Ponceau	Bois
Poster Collar	Miscellaneous
Porte-affiches	Divers
Drain	
Drain	
Furniture Mobilier	Materials Matériaux
Ash Can	Asphalt
Seau à cendre	Asphalte
Bench	Cobblestone
Banc	Pavé
Bicycle Rack	Concrete
Support à bicyclettes	Béton
Flag Pole	Earth
Mât de drapeau	Terre
Garbage Can	Exposed Aggregate
Poubelle	Agrégat exposé
Picnic Table	Flagstone
Table à pique-nique	Dalles
Cultural Asset	Granite
Biens culturels	Granit
	Gravel
	Gravier
	Interlock
	Pavé autobloquant
	Marble
	Marbre
	Mega Paver
	Pavé de béton
	Stonedust
	Poussière de pierre
	Wood
	Bois
	Miscellaneous
	Divers
	Landscape Material
	Matériaux
	Steps
	Marches
	Site Limit
	Limite de site
Fencing Clôture	
Metal	
Métal	
Wood	
Bois	
Miscellaneous	
Divers	
Guard Rail	
Balustrade	
Hand Rail	
Rampe d'escalier	
Walls Murs	
Concrete	
Béton	
Masonry and Iron	
Maçonnerie et fer	
Concrete and Iron	
Béton et fer	
Stone Masonry	
Maçonnerie en pierre	
Miscellaneous	
Divers	



NCC Site Number Numéro de site (CCN)	Map Number Numéro de carte	Date: 27 Aug 2021
441239	2 of 4	Scale Échelle: 1:600

Legend - Légende

Confederation Blvd. Lighting Lampadaires - Boul de la Confédération	Other Electrical Items Autres items électrique
<ul style="list-style-type: none"> ● Street Light Éclairage de rue ○ Street Pedestrian Light Lampadaire de rue pour piétons ● Pedestrian Light Lampadaire pour piétons ⊕ Threshold Light Feu de seuil ● Ceremonial Route Parcours d'honneur 	<ul style="list-style-type: none"> ⚡ Electrical Meter Compteur électrique ⚡ Power Bollard Butoir électrique ⚡ Electrical Kiosk Kiosque électrique ⚡ Electrical Pedestal Piédestal électrique ⚡ Utility Pole Poteau de ligne ⚡ Utility Pole Base Base de poteau de ligne ⚡ Electrical Outlet Prise de courant ⚡ Electrical Access Hole/Trou d'accès ⚡ Transformer Transformateur ⚡ Control Panel Panneau de control ⚡ Junction Box Boite de jonction
Lighting Éclairage	Electrical Lines Installations électriques
<ul style="list-style-type: none"> ● Street Rue ● Sidewalk Trottoir ● Core Park Style parc urbain ● Core Park Light With Outlet Parc du coeau avec prise ● Flood Projecteur ● Ground Enfoui dans le sol ● Bollard with Light Butoir avec lumière 	<ul style="list-style-type: none"> — Aboveground En surface — Underground Souterrain --- Site Limit Limite de site



Any underground data shown on this map has been verified as accurately as possible, however, the complete accuracy of this information cannot be guaranteed. Conduct Utility Location surveys before conducting underground work.

Toutes les données souterraines identifiées sur cette carte ont été vérifiées aussi précisément que possible; cependant, l'exactitude totale de ces renseignements ne peut être garantie. Effectuez des lèves pour déterminer l'emplacement des services publics.

NCC Site Number Numéro de site (CCN)	Map Number Numéro de carte	Date: Scale Échelle:
441239	3 of 4	26 Aug 2021 1:600

Legend - Légende

Irrigation Systems
Systèmes d'irrigation

- Control Valve
Soupape de commande
- Quick Coupling Valve
Soupape quick-coupling
- Main line water valve
Régulateur de débit de la conduite principale
- Miscellaneous Valve
Valve divers
- Fire Hydrant
Prise d'incendie
- Miscellaneous Pump
Pompe divers
- Hose Faucet
Robinet pour boyau
- Sprinkler Head
Tête d'arroseur
- Subsurface Irrigation Mat
Conduits pour les arroseurs - Eau non potable

Potable Water Systems
Systèmes d'eau potable

- Decorative Fountain
Fontaine décorative
- Drinking Fountain
Fontaine à boire
- Master Water Service
Service principal d'eau
- Water Meter
Compteurs d'eau
- Sprinkler Line - Potable
Conduits pour les arroseurs - eau potable
- Water Line - Potable
Conduite d'eau potable

Non Potable Water Systems
Systèmes d'eau non potable


- Sprinkler Line - Non Potable
Conduits pour les arroseurs - Eau non potable
- Water Line - Non Potable
Conduite d'eau non potable

Waste Water Systems
Réseaux d'eau résiduaire

- Drain
- Drainage Trench
Tranchée drainante
- Sanitary Line
Conduite sanitaire
- Storm Line
Égout pluvial
- Site Limit
Limite de site

Any underground data shown on this map has been verified as accurately as possible, however, the complete accuracy of this information cannot be guaranteed. Conduct Utility Location surveys before conducting underground work.














Toutes les données souterraines identifiées sur cette carte ont été vérifiées aussi précisément que possible; cependant, l'exactitude totale de ces renseignements ne peut être garantie. Effectuez des levés pour déterminer l'emplacement des services publics.

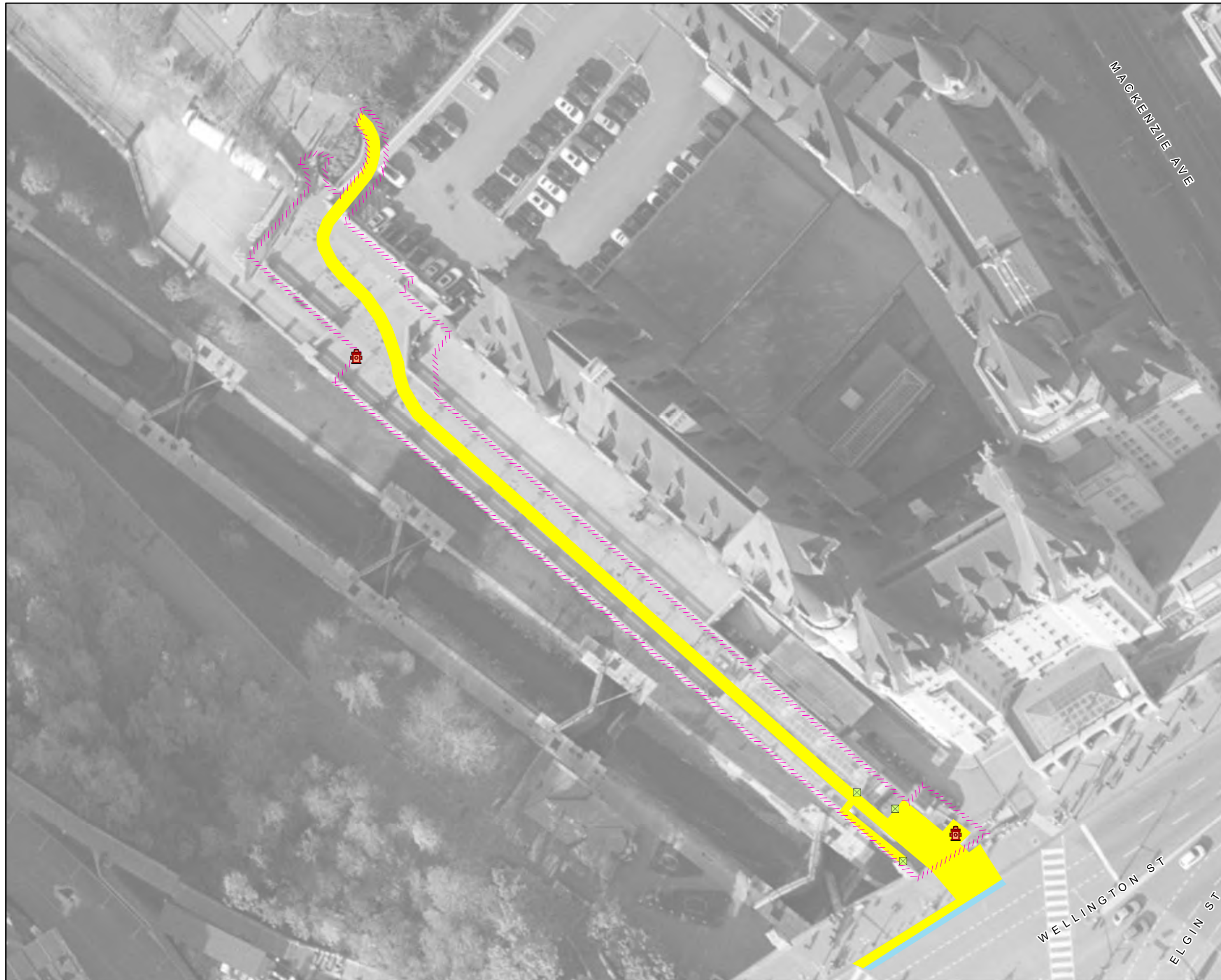


1 Wellington Terrace
Terrasse 1, Wellington

NCC Site Number Numéro de site (CCN)	Map Number Numéro de carte	Date: 25 Aug 2021
441239	4 of 4	Scale Échelle: 1:600

Legend - Légende

-  Bus Shelter
Atribus
-  Doorway
Corridor d'entrée
-  Mechanical Utility
Service mécanique
-  Flagpole
Mât de drapeau
-  Fire Hydrant
Prise d'incendie
-  Emergency Service
Service d'urgence
-  Pay Parking Kiosk
Distributrice de billets de stationnement
-  Universal Access Parking
Stationnement accès universel
-  Map Model
Maquette
-  Interpretation Panel
Panneau d'interpretation
-  Information Kiosk (Column)
Kiosque d'infomation (colonne)
-  Snow Fence
Clôture à neige
-  Roadways and Parking Lots
Routes et aires de stationnement
-  Sidewalk and Building Access
Trottoirs et accès aux bâtiments
-  Temporary Snow Storage
Remisage de neige temporaire
-  Site Limit
Limite de site



NCC Site Number Numéro de site (CCN)	Map Number Numéro de carte	Date: 25 Aug 2021
336264	1 of 5	Scale Échelle: 1:1,400

Legend - Légende

● Tree
Arbre

Turf
Gazon

■ Class A
Classe A

■ Class B
Classe B

■ Class C
Classe C

■ Class N
Classe N

■ Class C - Firebreak
Classe C - Corridor coupe-feu

Other Green Spaces
D'autres espaces vert

■ Bed - Floral
Plate - bande floral

■ Bed - Mixed
Plate - bande mixte

■ Bed - Shrub
Plate - bande arbustaire

■ Bed - Specialized
Plate - bande spécialisé

■ Wild Flowers
Fleurs sauvages

■ Recreational Area
Espace récréatif

■ Tree Stand
Peuplement d'arbres

--- Site Limit
Limite de site



Legend - Légende

- | | |
|--|--|
| <p>Fixtures
Biens civils</p> <ul style="list-style-type: none"> Bollard Butoir Gate Barrière Manhole Trou d'homme Tree Grate Grille d'arbre Culvert Ponceau Poster Collar Porte-affiches Drain Drain <p>Furniture
Mobilier</p> <ul style="list-style-type: none"> Ash Can Seau à cendre Bench Banc Bicycle Rack Support à bicyclettes Flag Pole Mât de drapeau Garbage Can Poubelle Picnic Table Table à pique-nique Cultural Asset Biens culturels <p>Fencing
Clôture</p> <ul style="list-style-type: none"> Metal Métal Wood Bois Miscellaneous Divers Poussière de pierre Guard Rail Balustrade Hand Rail Rampe d'escalier <p>Walls
Murs</p> <ul style="list-style-type: none"> Concrete Béton Masonry and Iron Maçonnerie et fer Concrete and Iron Béton et fer Stone Masonry Maçonnerie en pierre Miscellaneous Divers Divers | <p>Curbs & Edging
Bords & bordures</p> <ul style="list-style-type: none"> Asphalt Asphalte Concrete Béton Granite Granit Stone Pierre Wood Bois Miscellaneous Divers Divers <p>Materials
Matériaux</p> <ul style="list-style-type: none"> Asphalt Asphalte Cobblestone Pavé Concrete Béton Earth Terre Exposed Aggregate Agrégat exposé Flagstone Dalles Granite Granit Gravel Gravier Interlock Pavé autobloquant Marble Marbre Mega Paver Pavé de béton Stonedust Poussière de pierre Wood Bois Miscellaneous Divers Divers Landscape Material Matériaux Steps Marches Site Limit Limite de site |
|--|--|



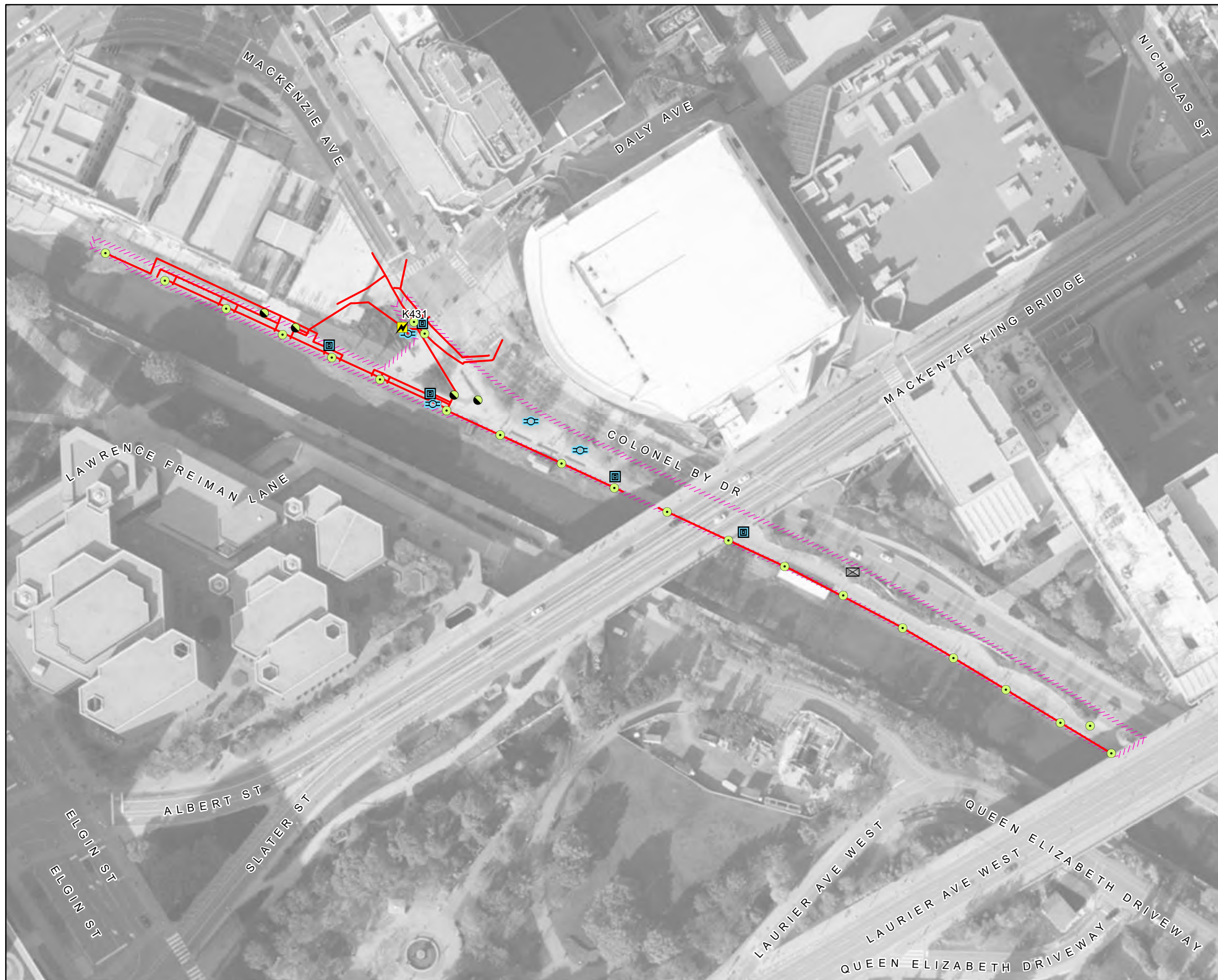
NCC Site Number Numéro de site (CCN)	Map Number Numéro de carte	Date: 27 Aug 2021
336264	3 of 5	Scale Échelle: 1:1,400

Legend - Légende

<p>Confederation Blvd. Lighting Lampadaires - Boul de la Confédération</p> <ul style="list-style-type: none"> ● Street Light Éclairage de rue ○ Street Pedestrian Light Lampadaire de rue pour piétons ● Pedestrian Light Lampadaire pour piétons ⊕ Threshold Light Feu de seuil ● Ceremonial Route Parcours d'honneur 	<p>Other Electrical Items Autres items électrique</p> <ul style="list-style-type: none"> ⚡ Electrical Meter Compteur électrique ⚡ Power Bollard Butoir électrique ⚡ Electrical Kiosk Kiosque électrique ⚡ Electrical Pedestal Piédestal électrique ⚡ Utility Pole Poteau de ligne ⚡ Utility Pole Base Base de poteau de ligne ⚡ Electrical Outlet Prise de courant ⚡ Electrical Access Hole/Trou d'accès ⚡ Transformer Transformateur ⚡ Control Panel Panneau de control ⚡ Junction Box Boite de jonction
<p>Lighting Éclairage</p> <ul style="list-style-type: none"> ● Street Rue ● Sidewalk Trottoir ● Core Park Style parc urbain ● Core Park Light With Outlet Parc du coeau avec prise ● Flood Projecteur ● Ground Enfoui dans le sol ● Bollard with Light Butoir avec lumière 	<p>Electrical Lines Installations électriques</p> <ul style="list-style-type: none"> — Aboveground En surface — Underground Souterrain --- Site Limit Limite de site

Any underground data shown on this map has been verified as accurately as possible, however, the complete accuracy of this information cannot be guaranteed. Conduct Utility Location surveys before conducting underground work.

Toutes les données souterraines identifiées sur cette carte ont été vérifiées aussi précisément que possible; cependant, l'exactitude totale de ces renseignements ne peut être garantie. Effectuez des lèves pour déterminer l'emplacement des services publics.





Rideau Canal Esplanade
Esplanade du canal Rideau

NCC Site Number Numéro de site (CCN)	Map Number Numéro de carte	Date: Scale Échelle:
336264	4 of 5	26 Aug 2021 1:1,400

Legend - Légende

- Irrigation Systems
Systèmes d'irrigation**
- Control Valve
Soupape de commande
 - Quick Coupling Valve
Soupape quick-coupling
 - Main line water valve
Régulateur de débit de la conduite principale
 - Miscellaneous Valve
Valve divers
 - Fire Hydrant
Prise d'incendie
 - Miscellaneous Pump
Pompe divers
 - Hose Faucet
Robinet pour boyau
 - Sprinkler Head
Tête d'arroseur
 - Subsurface Irrigation Mat
Conduits pour les arroseurs - Eau non potable
- Potable Water Systems
Systèmes d'eau potable**
- Decorative Fountain
Fontaine décorative
 - Drinking Fountain
Fontaine à boire
 - Master Water Service
Service principal d'eau
 - Water Meter
Compteurs d'eau
 - Sprinkler Line - Potable
Conduits pour les arroseurs - eau potable
 - Water Line - Potable
Conduite d'eau potable
- Non Potable Water Systems
Systèmes d'eau non potable**
- Sprinkler Line - Non Potable
Conduits pour les arroseurs - Eau non potable
 - Water Line - Non Potable
Conduite d'eau non potable
- Waste Water Systems
Réseaux d'eau résiduaire**
- Drain
Tranchée drainante
 - Sanitary Line
Conduite sanitaire
 - Storm Line
Égout pluvial
 - Site Limit
Limite de site

Any underground data shown on this map has been verified as accurately as possible, however, the complete accuracy of this information cannot be guaranteed. Conduct Utility Location surveys before conducting underground work.

Toutes les données souterraines identifiées sur cette carte ont été vérifiées aussi précisément que possible; cependant, l'exactitude totale de ces renseignements ne peut être garantie. Effectuez des lèves pour déterminer l'emplacement des services publics.



Rideau Canal Esplanade
Esplanade du canal Rideau

NCC Site Number Numéro de site (CCN)	Map Number Numéro de carte	Date: 25 Aug 2021
336264	5 of 5	Scale Échelle: 1:1,400

Legend - Légende

- Bus Shelter
Abribus
- Doorway
Corridor d'entrée
- Mechanical Utility
Service mécanique
- Flagpole
Mât de drapeau
- Fire Hydrant
Prise d'incendie
- Emergency Service
Service d'urgence
- Pay Parking Kiosk
Distributrice de billets de stationnement
- Universal Access Parking
Stationnement accès universel
- Map Model
Maquette
- Interpretation Panel
Panneau d'interprétation
- Information Kiosk (Column)
Kiosque d'information (colonne)
- Snow Fence
Clôture à neige
- Roadways and Parking Lots
Routes et aires de stationnement
- Sidewalk and Building Access
Trottoirs et accès aux bâtiments
- Temporary Snow Storage
Remisage de neige temporaire
- Site Limit
Limite de site

Site Feature Summary - Sommaire de Site

Map - Carte: 09
Site Name: Rideau Canal Esplanade
Nom du site: Esplanade du canal Rideau
Site #: 336264

1. Landscape Features - Biens paysager

Other Green Spaces - D'autres espaces verts

Subtype Sous-type	Detail Détails	Count Nombre	Length (m) Longueur	Area (m2) Surface
Bed - Mixed Plate-bande mixte				727.0
Bed - Shrub Plate-bande arbustaie				130.2

Trees

Subtype Sous-type	Detail Détails	Count Nombre	Length (m) Longueur	Area (m2) Surface
Deciduous Feuillu		79		

Turf - Gazon

Subtype Sous-type	Detail Détails	Count Nombre	Length (m) Longueur	Area (m2) Surface
Class B Classe B				265.0

2. Civil Features - Biens civil

Cultural Assets - Biens culturel

Subtype Sous-type	Detail Détails	Count Nombre	Length (m) Longueur	Area (m2) Surface
Cultural Asset Bien culturel		3		

Curbs & Edging - Bords & bordures

Subtype Sous-type	Detail Détails	Count Nombre	Length (m) Longueur	Area (m2) Surface
Curb Bordure	Concrete Béton		141.3	
Decorative Edging Bordure décorative	Concrete Béton		41.8	

Fencing - Clôture

Subtype Sous-type	Detail Détails	Count Nombre	Length (m) Longueur	Area (m2) Surface
----------------------	-------------------	-----------------	------------------------	----------------------

Railing Balustrade	Concrete & Iron Béton & fer	325.1
Railing Balustrade	Metal Métal	72.2
Railing Balustrade	Steel Acier	35.8

Fixtures - Biens civils

Subtype Sous-type	Detail Détails	Count Nombre	Length (m) Longueur	Area (m2) Surface
Bollard Butoir	Steel Acier	11		
Manhole Regard d'égout	Metal Métal	1		
Manhole Regard d'égout	Unknown Inconnu	6		

Furniture - Mobilier

Subtype Sous-type	Detail Détails	Count Nombre	Length (m) Longueur	Area (m2) Surface
Bench Banc	Metal Métal	38		
Bench Banc	Wood Bois	3		
Bike Rack Support à bicyclette	Galvanized Galvanisé	1		
Bike Rack Support à bicyclette	Steel Acier	4		
Garbage Can Poubelle	Metal Métal	5		

Material - Matériau

Subtype Sous-type	Detail Détails	Count Nombre	Length (m) Longueur	Area (m2) Surface
Courtyard Cour	Concrete Mega Paver Béton			103.3
Decorative Hard Surface Revêtement décoratif	Asphalt Asphalte			51.8
Decorative Hard Surface Revêtement décoratif	Cobblestone Pavé arrondi			367.3
Decorative Hard Surface Revêtement décoratif	Concrete Béton			1,160.5
Decorative Hard Surface Revêtement décoratif	Stone Pierre			1,002.9
Dock Quai	Wood Bois			381.7
Furniture Pad Base pour mobilier	Wood Bois			30.2
Sidewalk Trottoir	Concrete Béton			805.2

Steps - Marches

Subtype Sous-type	Detail Détails	Count Nombre	Length (m) Longueur	Area (m2) Surface
Steps Marches	Concrete Béton			59.0
Steps Marches	Stone Pierre			20.4

Walls - Murs

Subtype Sous-type	Detail Détails	Count Nombre	Length (m) Longueur	Area (m2) Surface
Decorative/Stand alone Mur décoratif	Stone Masonry Maçonnerie en pierre		452.5	
Retaining Mur de soutènement	Concrete and Iron Béton et fer		417.0	

3. Electrical Features - Biens électrique

Electrical Lines - Installation électriques

Subtype Sous-type	Detail Détails	Count Nombre	Length (m) Longueur	Area (m2) Surface
Underground Cable Câble sous-terrains			847.4	

Lighting - Éclairage

Subtype Sous-type	Detail Détails	Count Nombre	Length (m) Longueur	Area (m2) Surface
Ground Light Éclairage enfoui dans le sol		4		
Light Éclairage		1		
Sidewalk / Pathway Light Éclairage de trottoir/sentier		21		

Other Electrical Items - Autre items électrique

Subtype Sous-type	Detail Détails	Count Nombre	Length (m) Longueur	Area (m2) Surface
Electrical Kiosk Kiosk électrique		1		
Electrical Outlet Prise de courant		4		
Hand Hole Porte d'accès		1		
Pull Pit Fosse de service		4		
Transformer Transformateur		1		

4. Water Features - Biens d'eau

Fixtures - Biens civils

Subtype Sous-type	Detail Détails	Count Nombre	Length (m) Longueur	Area (m2) Surface
Catch Basin Puisard		2		
Sewer Grate Grille d'égout		2		

Irrigation systems - Systèmes d'irrigation

Subtype Sous-type	Detail Détails	Count Nombre	Length (m) Longueur	Area (m2) Surface
Control Valve Soupape de contrôle		2		
Quick Coupling Valve Soupape de raccord rapide		1		
Sprinkler Head Tête de gicleur		191		
Unknown Valve Vanne indéterminé		1		
Water Control Valve Robinet de réglage		20		

Non-Potable Water Systems - Systèmes d'eau non-potable

Subtype Sous-type	Detail Détails	Count Nombre	Length (m) Longueur	Area (m2) Surface
Sanitary Line Conduits pour les gicleurs			37.7	

Potable water systems - Systèmes d'eau potable

Subtype Sous-type	Detail Détails	Count Nombre	Length (m) Longueur	Area (m2) Surface
Drinking Fountain Fontaine d'eau potable		1		
Sprinkler Line - Potable Conduits pour les gicleurs			595.0	
Sprinkler Main - Potable Conduite principale de gicleur			295.1	
Water Main - Potable Conduite d'eau			49.4	

5. Snow & Ice Clearing Features - Biens de déneigement & déglçage

Snow & Ice Clearing Lines - Linges de déneigement & déglçage

Subtype Sous-type	Detail Détails	Count Nombre	Length (m) Longueur	Area (m2) Surface
Winter Use Snow Fence Clôture à neige			167.6	

Disclaimer - Avisi de non-responsabilité

This document has been compiled to compliment the maintenance management contract maps and should be used as a guide only.

Ce document a été préparé pour compléter les cartes de contrat de gestion de l'entretien et devrait être utilisé à titre de guide seulement.

Site Feature Summary - Sommaire de Site

Map - Carte: 10
Site Name: Plaza Bridge
Nom du site: Pont Plaza
Site #: 441210

2. Civil Features - Biens civil

Curbs & Edging - Bords & bordures

Subtype Sous-type	Detail Détails	Count Nombre	Length (m) Longueur	Area (m2) Surface
Curb Bordure	Concrete Béton		22.2	

Fencing - Clôture

Subtype Sous-type	Detail Détails	Count Nombre	Length (m) Longueur	Area (m2) Surface
Fence Clôture	Chain Link Clôture en chaîne		46.2	
Fence Clôture	Concrete Béton		63.6	
Fence Clôture	Page Wire Clôture en grillage		10.3	
Fence Clôture	Steel Acier		25.3	
Railing Balustrade	Steel Acier		110.1	

Fixtures - Biens civils

Subtype Sous-type	Detail Détails	Count Nombre	Length (m) Longueur	Area (m2) Surface
Bollard Butoir	Concrete Béton	4		
Gate Barrière	Unknown Inconnu	2		
Manhole Regard d'égout	Unknown Inconnu	3		

Furniture - Mobilier

Subtype Sous-type	Detail Détails	Count Nombre	Length (m) Longueur	Area (m2) Surface
Bench Banc	Rock Roche	18		

Landscape Material - Matériaux paysagers

Subtype Sous-type	Detail Détails	Count Nombre	Length (m) Longueur	Area (m2) Surface
----------------------	-------------------	-----------------	------------------------	----------------------

Decorative Landscape Surface Revêtement décoratif	Gravel Gravier			26.0
Decorative Landscape Surface Revêtement décoratif	Rock Roche			142.7

Material - Matériau

Subtype Sous-type	Detail Détails	Count Nombre	Length (m) Longueur	Area (m2) Surface
Decorative Hard Surface Revêtement décoratif	Cobblestone Pavé arrondi			91.6
Decorative Hard Surface Revêtement décoratif	Concrete Béton			751.4
Landing Palier	Concrete Béton			115.0
Landing Palier	Concrete Mega Paver Béton			1.9
Pedestrian Ramp Rampe piétonnier	Concrete Béton			77.3
Roadway Chaussée	Concrete Béton			130.2
Sidewalk Trottoir	Asphalt Asphalte			5.4
Sidewalk Trottoir	Cobblestone Pavé arrondi			65.0
Sidewalk Trottoir	Concrete Béton			1,793.1
Sidewalk Trottoir	Concrete Mega Paver Béton			407.1
Sidewalk Trottoir	Granite Pavers Pavé en granite			75.7

Steps - Marches

Subtype Sous-type	Detail Détails	Count Nombre	Length (m) Longueur	Area (m2) Surface
Steps Marches	Concrete Béton			337.8
Steps Marches	Concrete Mega Paver Béton			2.5

Walls - Murs

Subtype Sous-type	Detail Détails	Count Nombre	Length (m) Longueur	Area (m2) Surface
Decorative/Stand alone Mur décoratif	Concrete Béton		13.8	

3. Electrical Features - Biens électrique

Electrical Lines - Installation électriques

Subtype Sous-type	Detail Détails	Count Nombre	Length (m) Longueur	Area (m2) Surface
----------------------	-------------------	-----------------	------------------------	----------------------

Underground Cable
Câble sous-terrains

41.7

Lighting - Éclairage

Subtype Sous-type	Detail Détails	Count Nombre	Length (m) Longueur	Area (m2) Surface
Area Light Lampadaire		1		
Flood Light Projecteur		8		
Fountain Light Lumière de fontaine		20		
Light Éclairage		7		
Sidewalk / Pathway Light Éclairage de trottoir/sentier		21		

Other Electrical Items - Autre items électrique

Subtype Sous-type	Detail Détails	Count Nombre	Length (m) Longueur	Area (m2) Surface
Electrical Outlet Prise de courant		1		
Junction Box Boîte de jonction		1		

4. Water Features - Biens d'eau

Fixtures - Biens civils

Subtype Sous-type	Detail Détails	Count Nombre	Length (m) Longueur	Area (m2) Surface
Catch Basin Puisard		3		

Non-Potable Water Systems - Systèmes d'eau non-potable

Subtype Sous-type	Detail Détails	Count Nombre	Length (m) Longueur	Area (m2) Surface
Drainage Trench Tranchée drainante			34.5	
Sanitary Line Conduits pour les gicleurs			49.1	

5. Snow & Ice Clearing Features - Biens de déneigement & déglçage

Snow & Ice Clearing Areas - Espace de déneigement & déglçage

Subtype Sous-type	Detail Détails	Count Nombre	Length (m) Longueur	Area (m2) Surface
Pedestrian Access Accès piétonnier				217.2
Temporary Snow Storage Stockage à neige temporaire				42.9

Disclaimer - Avisi de non-responsabilité

This document has been compiled to compliment the maintenance management contract maps and should be used as a guide only.

Ce document a été préparé pour compléter les cartes de contrat de gestion de l'entretien et devrait être utilisé à titre de guide seulement.



Legend - Légende

Fixtures
Biens civils

- Bollard
Butoir
- Gate
Barrière
- Manhole
Trou d'homme
- Tree Grate
Grille d'arbre
- Culvert
Ponceau
- Poster Collar
Porte-affiches
- Drain
Drain

Curbs & Edging
Bords & bordures

- Asphalt
Asphalte
- Concrete
Béton
- Granite
Granit
- Stone
Pierre
- Wood
Bois
- Miscellaneous
Divers

Materials
Matériaux

- Asphalt
Asphalte
- Cobblestone
Pavé
- Concrete
Béton
- Earth
Terre
- Exposed Aggregate
Agrégat exposé
- Flagstone
Dalles
- Granite
Granit
- Gravel
Gravier
- Interlock
Pavé autobloquant
- Marble
Marbre
- Mega Paver
Pavé de béton
- Stonedust
Poussière de pierre
- Wood
Bois
- Miscellaneous
Divers
- Landscape Material
Matériaux
- Steps
Marches
- Site Limit
Limite de site

Furniture
Mobilier

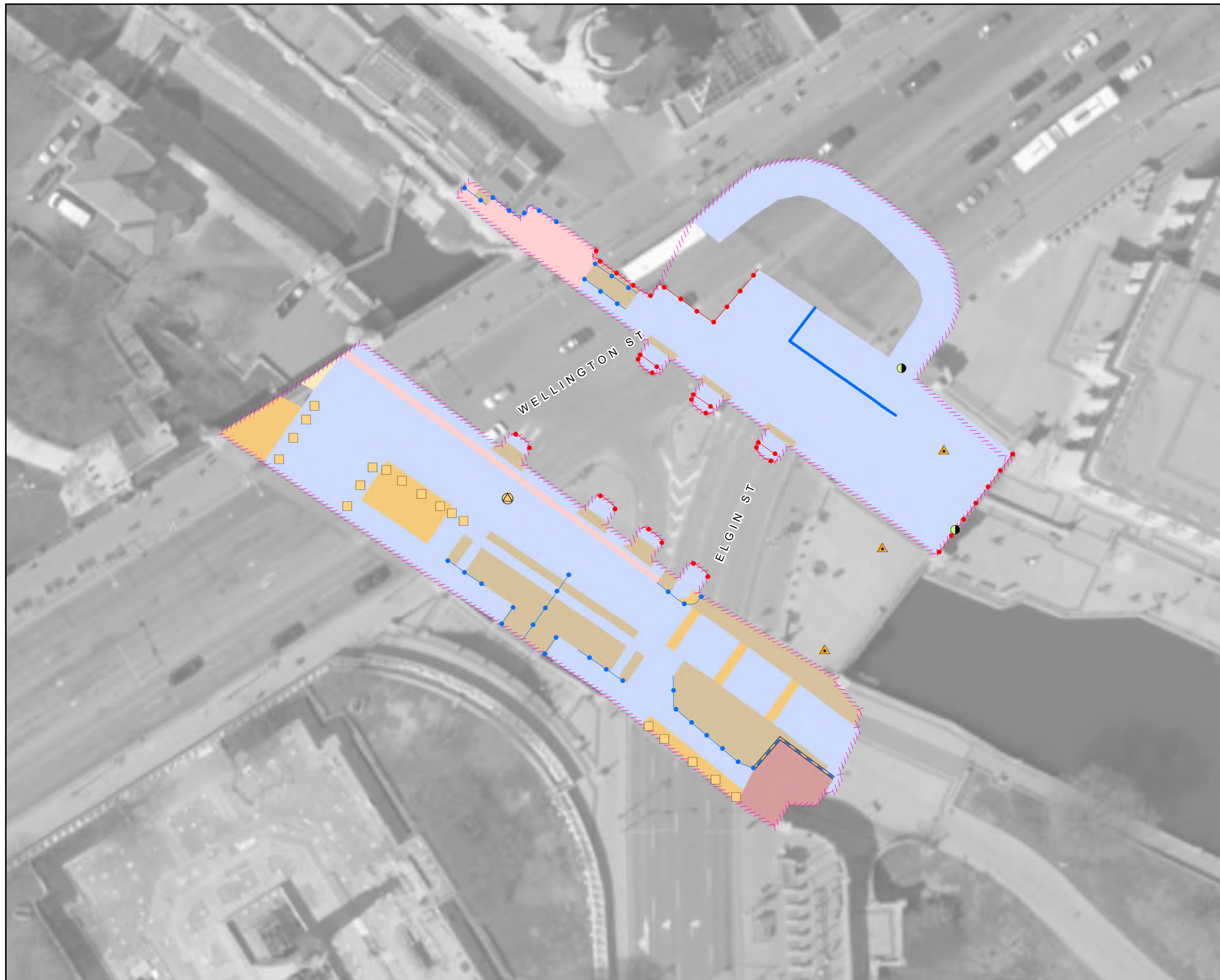
- Ash Can
Seau à cendre
- Bench
Banc
- Bicycle Rack
Support à bicyclettes
- Flag Pole
Mât de drapeau
- Garbage Can
Poubelle
- Picnic Table
Table à pique-nique
- Cultural Asset
Biens culturels

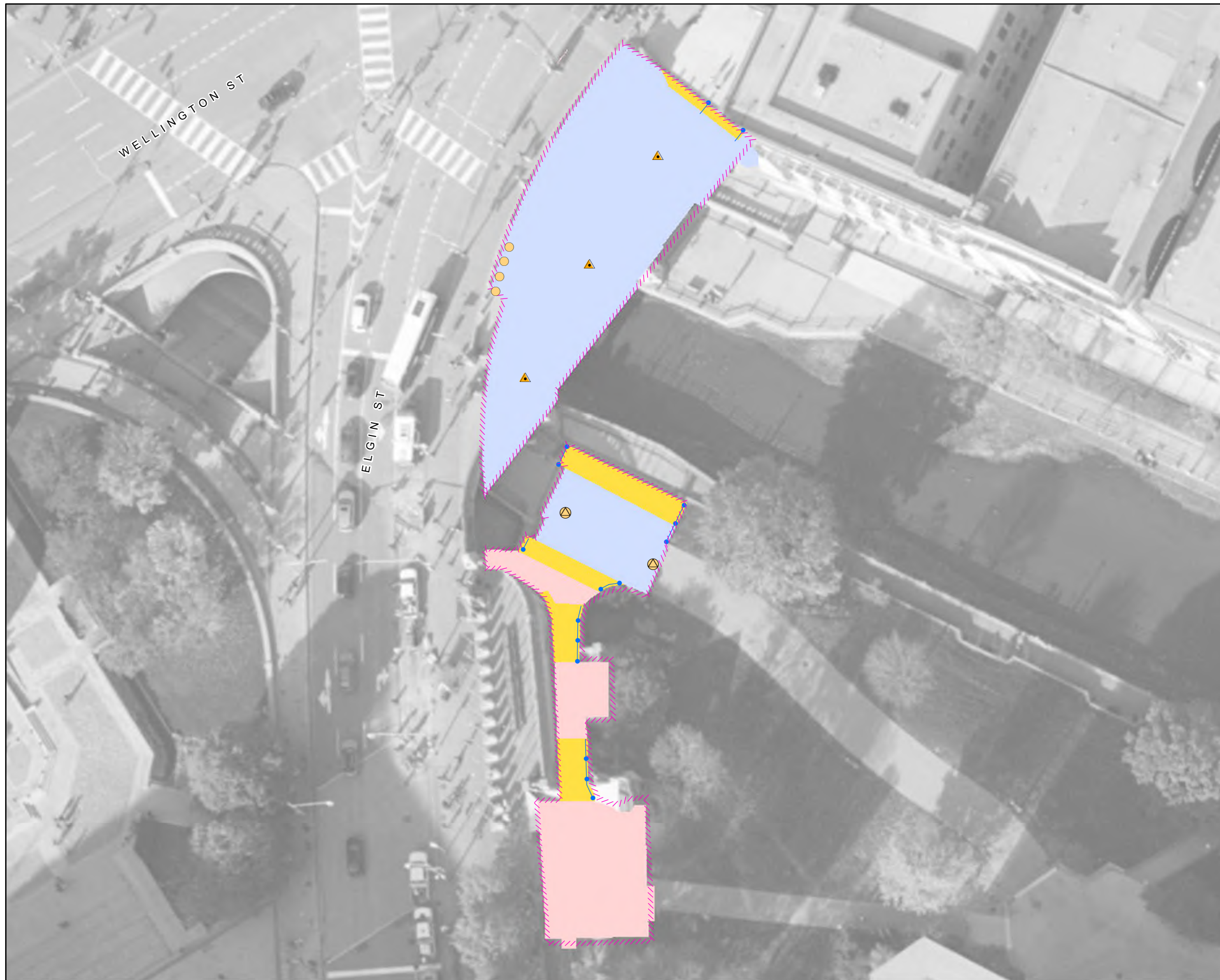
Fencing
Clôture

- Metal
Métal
- Wood
Bois
- Miscellaneous
Divers
- Guard Rail
Balustrade
- Hand Rail
Rampe d'escalier

Walls
Murs

- Concrete
Béton
- Masonry and Iron
Maçonnerie et fer
- Concrete and Iron
Béton et fer
- Stone Masonry
Maçonnerie en pierre
- Miscellaneous
Divers





Civil Assets Biens Civil		10
Plaza Bridge - Upper Level Pont Plaza - Étage supérieur		
NCC Site Number Numéro de site (CCN)	Map Number Numéro de carte	Date: 27 Aug 2021
441210	1 of 3	Scale Échelle: 1:450
Legend - Légende		
<p>Fixtures Biens civils</p> <ul style="list-style-type: none"> Bollard Butoir Gate Barrière Manhole Trou d'homme Tree Grate Grille d'arbre Culvert Ponceau Poster Collar Porte-affiches Drain Drain <p>Furniture Mobilier</p> <ul style="list-style-type: none"> Ash Can Seau à cendre Bench Banc Bicycle Rack Support à bicyclettes Flag Pole Mât de drapeau Garbage Can Poubelle Picnic Table Table à pique-nique Cultural Asset Biens culturels <p>Fencing Clôture</p> <ul style="list-style-type: none"> Metal Métal Wood Bois Miscellaneous Divers Guard Rail Balustrade Hand Rail Rampe d'escalier <p>Walls Murs</p> <ul style="list-style-type: none"> Concrete Béton Masonry and Iron Maçonnerie et fer Concrete and Iron Béton et fer Stone Masonry Maçonnerie en pierre Miscellaneous Divers 	<p>Curbs & Edging Bords & bordures</p> <ul style="list-style-type: none"> Asphalt Asphalte Concrete Béton Granite Granit Stone Pierre Wood Bois Miscellaneous Divers <p>Materials Matériaux</p> <ul style="list-style-type: none"> Asphalt Asphalte Cobblestone Pavé Concrete Béton Earth Terre Exposed Aggregate Agrégat exposé Flagstone Dalles Granite Granit Gravel Gravier Interlock Pavé autobloquant Marble Marbre Mega Paver Pavé de béton Stonedust Poussière de pierre Wood Bois Miscellaneous Divers Landscape Material Matériaux Steps Marches Site Limit Limite de site 	
NATIONAL CAPITAL COMMISSION COMMISSION DE LA CAPITALE NATIONALE		

NCC Site Number Numéro de site (CCN)	Map Number Numéro de carte	Date: 27 Aug 2021
441210	2 of 2	Scale Échelle: 1:500

Legend - Légende

Confederation Blvd. Lighting Lampadaires - Boul de la Confédération	Other Electrical Items Autres items électrique
<ul style="list-style-type: none"> ● Street Light Éclairage de rue ● Street Pedestrian Light Lampadaire de rue pour piétons ● Pedestrian Light Lampadaire pour piétons ● Threshold Light Feu de seuil ● Ceremonial Route Parcours d'honneur 	<ul style="list-style-type: none"> ⚡ Electrical Meter Compteur électrique ⚡ Power Bollard Butoir électrique ⚡ Electrical Kiosk Kiosque électrique ⚡ Electrical Pedestal Piédestal électrique ⚡ Utility Pole Poteau de ligne ⚡ Utility Pole Base Base de poteau de ligne ⚡ Electrical Outlet Prise de courant ⚡ Electrical Access Hole/Trou d'accès ⚡ Transformer Transformateur ⚡ Control Panel Panneau de control ⚡ Junction Box Boite de jonction
Lighting Éclairage	Electrical Lines Installations électriques
<ul style="list-style-type: none"> ● Street Rue ● Sidewalk Trottoir ● Core Park Style parc urbain ● Core Park Light With Outlet Parc du coeav avec prise ● Flood Projecteur ● Ground Enfoui dans le sol ● Bollard with Light Butoir avec lumière 	<ul style="list-style-type: none"> — Aboveground En surface — Underground Souterrain --- Site Limit Limite de site



Any underground data shown on this map has been verified as accurately as possible, however, the complete accuracy of this information cannot be guaranteed. Conduct Utility Location surveys before conducting underground work.

Toutes les données souterraines identifiées sur cette carte ont été vérifiées aussi précisément que possible; cependant, l'exactitude totale de ces renseignements ne peut être garantie. Effectuez des lèves pour déterminer l'emplacement des services publics.



NCC Site Number Numéro de site (CCN)	Map Number Numéro de carte	Date: 26 Aug 2021
441210	2 of 3	Scale Échelle: 1:450

Legend - Légende

Irrigation Systems
Systèmes d'irrigation

- Control Valve
Soupape de commande
- Quick Coupling Valve
Soupape quick-coupling
- Main line water valve
Régulateur de débit de la conduite principale
- Miscellaneous Valve
Valve divers
- Fire Hydrant
Prise d'incendie
- Miscellaneous Pump
Pompe divers
- Hose Faucet
Robinet pour boyau
- Sprinkler Head
Tête d'arroseur
- Subsurface Irrigation Mat
Conduits pour les arroseurs - Eau non potable

Potable Water Systems
Systèmes d'eau potable

- Decorative Fountain
Fontaine décorative
- Drinking Fountain
Fontaine à boire
- Master Water Service
Service principal d'eau
- Water Meter
Compteurs d'eau
- Sprinkler Line - Potable
Conduits pour les arroseurs - eau potable
- Water Line - Potable
Conduite d'eau potable

Non Potable Water Systems
Systèmes d'eau non potable

- Sprinkler Line - Non Potable
Conduits pour les arroseurs - Eau non potable
- Water Line - Non Potable
Conduite d'eau non potable

Waste Water Systems
Réseaux d'eau résiduaire

















- Drain
- Drainage Trench
Tranchée drainante
- Sanitary Line
Conduite sanitaire
- Storm Line
Égout pluvial
- Site Limit
Limite de site

Any underground data shown on this map has been verified as accurately as possible, however, the complete accuracy of this information cannot be guaranteed. Conduct Utility Location surveys before conducting underground work.

Toutes les données souterraines identifiées sur cette carte ont été vérifiées aussi précisément que possible; cependant, l'exactitude totale de ces renseignements ne peut être garantie. Effectuez des lèves pour déterminer l'emplacement des services publics.



Legend - Légende

-  Bus Shelter
Abribus
-  Doorway
Corridor d'entrée
-  Mechanical Utility
Service mécanique
-  Flagpole
Mât de drapeau
-  Fire Hydrant
Prise d'incendie
-  Emergency Service
Service d'urgence
-  Pay Parking Kiosk
Distributrice de billets de stationnement
-  Universal Access Parking
Stationnement accès universel
-  Map Model
Maquette
-  Interpretation Panel
Panneau d'interprétation
-  Information Kiosk (Column)
Kiosque d'infomation (colonne)
-  Snow Fence
Clôture à neige
-  Roadways and Parking Lots
Routes et aires de stationnement
-  Sidewalk and Building Access
Trottoirs et accès aux bâtiments
-  Temporary Snow Storage
Remisage de neige temporaire
-  Site Limit
Limite de site



Site Feature Summary - Sommaire de Site

Map - Carte: 11
Site Name: Plaza Bridge Park
Nom du site: Parc du pont Plaza
Site #: 441212

1. Landscape Features - Biens paysager

Other Green Spaces - D'autres espaces verts

Subtype Sous-type	Detail Détails	Count Nombre	Length (m) Longeur	Area (m2) Surface
Bed - Mixed Plate-bande mixte				227.0
Bed - Shrub Plate-bande arbustaie				532.6

Trees

Subtype Sous-type	Detail Détails	Count Nombre	Length (m) Longeur	Area (m2) Surface
Deciduous Feuille		15		

Turf - Gazon

Subtype Sous-type	Detail Détails	Count Nombre	Length (m) Longeur	Area (m2) Surface
Class B Classe B				2,003.7

2. Civil Features - Biens civil

Cultural Assets - Biens culturel

Subtype Sous-type	Detail Détails	Count Nombre	Length (m) Longeur	Area (m2) Surface
Cultural Asset Bien culturel		2		

Curbs & Edging - Bords & bordures

Subtype Sous-type	Detail Détails	Count Nombre	Length (m) Longeur	Area (m2) Surface
Decorative Edging Bordure décorative	Unknown Inconnu		12.5	

Fencing - Clôture

Subtype Sous-type	Detail Détails	Count Nombre	Length (m) Longeur	Area (m2) Surface
Fence Clôture	Metal Métal		19.2	

Fixtures - Biens civils

Subtype Sous-type	Detail Détails	Count Nombre	Length (m) Longeur	Area (m2) Surface
Bollard Butoir	Concrete Béton	3		
Manhole Regard d'égout	Metal Métal	2		

Material - Matériau

Subtype Sous-type	Detail Détails	Count Nombre	Length (m) Longeur	Area (m2) Surface
Decorative Hard Surface Revêtement décoratif	Cobblestone Pavé arrondi			15.6
Roadway Chaussée	Concrete Béton			388.2
Sidewalk Trottoir	Cobblestone Pavé arrondi			42.2
Sidewalk Trottoir	Concrete Béton			132.3
Sidewalk Trottoir	Granite Granit			5.0

Walls - Murs

Subtype Sous-type	Detail Détails	Count Nombre	Length (m) Longeur	Area (m2) Surface
Retaining Mur de soutènement	Stone Masonry Maçonnerie en pierre		7.4	

3. Electrical Features - Biens électrique

Electrical Lines - Installation électriques

Subtype Sous-type	Detail Détails	Count Nombre	Length (m) Longeur	Area (m2) Surface
Underground Cable Câble sous-terrains			45.6	

Lighting - Éclairage

Subtype Sous-type	Detail Détails	Count Nombre	Length (m) Longeur	Area (m2) Surface
Sidewalk / Pathway Light Éclairage de trottoir/sentier		6		

Other Electrical Items - Autre items électrique

Subtype Sous-type	Detail Détails	Count Nombre	Length (m) Longeur	Area (m2) Surface
Control Panel Panneau de control		1		
Hand Hole Porte d'accès		2		

4. Water Features - Biens d'eau

Fixtures - Biens civils

Subtype Sous-type	Detail Détails	Count Nombre	Length (m) Longueur	Area (m2) Surface
Catch Basin Puisard		3		

Irrigation systems - Systèmes d'irrigation

Subtype Sous-type	Detail Détails	Count Nombre	Length (m) Longueur	Area (m2) Surface
Control Valve Soupape de contrôle		3		
Sprinkler Head Tête de gicleur		89		
System Controller Régulateur de système		1		

Non-Potable Water Systems - Systèmes d'eau non-potable

Subtype Sous-type	Detail Détails	Count Nombre	Length (m) Longueur	Area (m2) Surface
Storm Line Égout pluvial			20.0	

Potable water systems - Systèmes d'eau potable

Subtype Sous-type	Detail Détails	Count Nombre	Length (m) Longueur	Area (m2) Surface
Sprinkler Line - Potable Conduits pour les gicleurs			701.2	
Sprinkler Main - Potable Conduite principale de gicleur			119.0	
Water Main - Potable Conduite d'eau			5.6	

Water Meters - Compteurs d'eau

Subtype Sous-type	Detail Détails	Count Nombre	Length (m) Longueur	Area (m2) Surface
Water Meter Compteurs d'eau		1		

5. Snow & Ice Clearing Features - Biens de déneigement & déglacage

Snow & Ice Clearing Areas - Espace de déneigement & déglacage

Subtype Sous-type	Detail Détails	Count Nombre	Length (m) Longueur	Area (m2) Surface
Pedestrian Access Accès piétonnier				30.4

Snow & Ice Clearing Points - Points de déneigement & déglçage

Subtype Sous-type	Detail Détails	Count Nombre	Length (m) Longueur	Area (m2) Surface
Doorway Corridor d'entrée		2		
Fire Hydrant Access Borne-fontaine		1		
Utility Service		1		

Disclaimer - Avisi de non-responsabilité

This document has been compiled to compliment the maintenance management contract maps and should be used as a guide only.

Ce document a été préparé pour compléter les cartes de contrat de gestion de l'entretien et devrait être utilisé à titre de guide seulement.



Legend - Légende


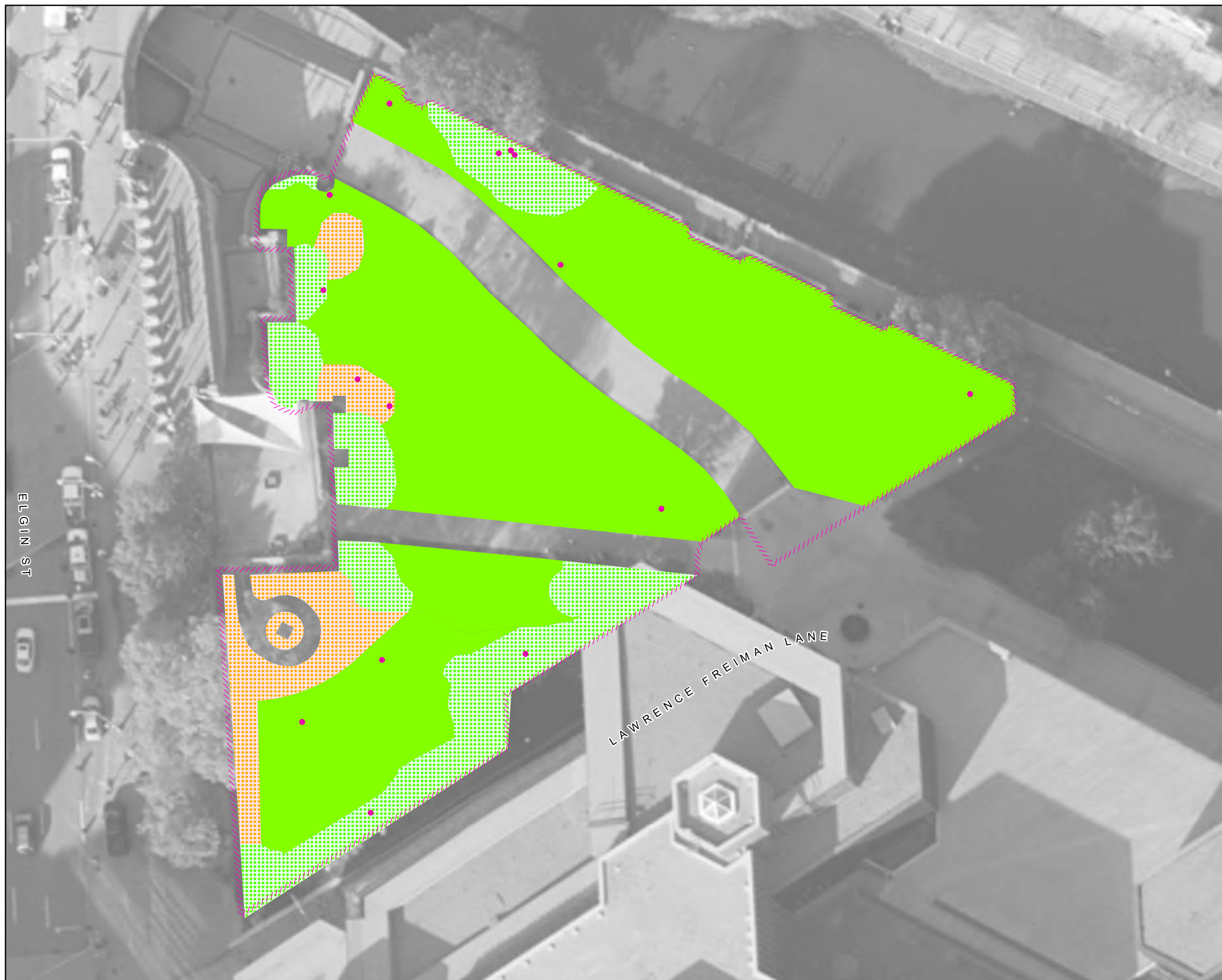
- Tree
Arbre

**Turf
Gazon**

- Class A
Classe A
- Class B
Classe B
- Class C
Classe C
- Class N
Classe N
- Class C - Firebreak
Classe C - Corridor coupe-feu

**Other Green Spaces
D'autres espaces vert**

- Bed - Floral
Plate - bande floral
- Bed - Mixed
Plate - bande mixte
- Bed - Shrub
Plate - bande arbustaie
- Bed - Specialized
Plate - bande spécialisé
- Wild Flowers
Fleurs sauvages
- Recreational Area
Espace récréatif
- Tree Stand
Peuplement d'arbres
- Site Limit
Limite de site





Civil Assets Biens Civil		11
Plaza Bridge Park Parc du pont Plaza		
NCC Site Number Numéro de site (CCN)	Map Number Numéro de carte	Date: 27 Aug 2021
441212	2 of 5	Scale Échelle: 1:400
Legend - Légende		
Fixtures Biens civils <ul style="list-style-type: none"> Bollard Gate Manhole Tree Grate Culvert Poster Collar Drain 	Curbs & Edging Bords & bordures <ul style="list-style-type: none"> Asphalt Concrete Granite Stone Wood Miscellaneous 	Materials Matériaux <ul style="list-style-type: none"> Asphalt Cobblestone Concrete Earth Exposed Aggregate Flagstone Granite Gravel Interlock Marble Mega Paver Stonedust Wood Miscellaneous Landscape Material
Furniture Mobilier <ul style="list-style-type: none"> Ash Can Bench Bicycle Rack Flag Pole Garbage Can Picnic Table Cultural Asset 	Fencing Clôture <ul style="list-style-type: none"> Metal Wood Miscellaneous Guard Rail Hand Rail 	Walls Murs <ul style="list-style-type: none"> Concrete Masonry and Iron Concrete and Iron Stone Masonry Miscellaneous
Site Limit Limite de site <ul style="list-style-type: none"> 		

NCC Site Number Numéro de site (CCN)	Map Number Numéro de carte	Date: 27 Aug 2021
441212	3 of 5	Scale Échelle: 1:400

Legend - Légende

<p>Confederation Blvd. Lighting Lampadaires - Boul de la Confédération</p> <ul style="list-style-type: none"> Street Light Éclairage de rue Street Pedestrian Light Lampadaire de rue pour piétons Pedestrian Light Lampadaire pour piétons Threshold Light Feu de seuil Ceremonial Route Parcours d'honneur 	<p>Other Electrical Items Autres items électrique</p> <ul style="list-style-type: none"> Electrical Meter Compteur électrique Power Bollard Butoir électrique Electrical Kiosk Kiosque électrique Electrical Pedestal Piédestal électrique Utility Pole Poteau de ligne Utility Pole Base Base de poteau de ligne Electrical Outlet Prise de courant Electrical Access Hole/Trou d'accès Transformer Transformateur Control Panel Panneau de control Junction Box Boite de jonction
<p>Lighting Éclairage</p> <ul style="list-style-type: none"> Street Rue Sidewalk Trottoir Core Park Style parc urbain Core Park Light With Outlet Parc du coeau avec prise Flood Projecteur Ground Enfoui dans le sol Bollard with Light Butoir avec lumière 	<p>Electrical Lines Installations électriques</p> <ul style="list-style-type: none"> Aboveground En surface Underground Souterrain Site Limit Limite de site



Any underground data shown on this map has been verified as accurately as possible, however, the complete accuracy of this information cannot be guaranteed. Conduct Utility Location surveys before conducting underground work.

Toutes les données souterraines identifiées sur cette carte ont été vérifiées aussi précisément que possible; cependant, l'exactitude totale de ces renseignements ne peut être garantie. Effectuez des lèves pour déterminer l'emplacement des services publics.

Plaza Bridge Park
Parc du pont Plaza

NCC Site Number Numéro de site (CCN)	Map Number Numéro de carte	Date: 26 Aug 2021
441212	4 of 5	Scale Échelle: 1:400

Legend - Légende

Irrigation Systems
Systèmes d'irrigation

- Control Valve
Soupape de commande
- Quick Coupling Valve
Soupape quick-coupling
- Main line water valve
Régulateur de débit de la conduite principale
- Miscellaneous Valve
Valve divers
- Fire Hydrant
Prise d'incendie
- Miscellaneous Pump
Pompe divers
- Hose Faucet
Robinet pour boyau
- Sprinkler Head
Tête d'arroseur
- Subsurface Irrigation Mat
Conduits pour les arroseurs - Eau non potable

Potable Water Systems
Systèmes d'eau potable

- Decorative Fountain
Fontaine décorative
- Drinking Fountain
Fontaine à boire
- Master Water Service
Service principal d'eau
- Water Meter
Compteurs d'eau
- Sprinkler Line - Potable
Conduits pour les arroseurs - eau potable
- Water Line - Potable
Conduite d'eau potable

Non Potable Water Systems
Systèmes d'eau non potable

- Sprinkler Line - Non Potable
Conduits pour les arroseurs - Eau non potable
- Water Line - Non Potable
Conduite d'eau non potable

Waste Water Systems
Réseaux d'eau résiduaire

- Drain
Drain
- Drainage Trench
Tranchée drainante
- Sanitary Line
Conduite sanitaire
- Storm Line
Égout pluvial
- Site Limit
Limite de site










Any underground data shown on this map has been verified as accurately as possible, however, the complete accuracy of this information cannot be guaranteed. Conduct Utility Location surveys before conducting underground work.

Toutes les données souterraines identifiées sur cette carte ont été vérifiées aussi précisément que possible; cependant, l'exactitude totale de ces renseignements ne peut être garantie. Effectuez des lèves pour déterminer l'emplacement des services publics.



NCC Site Number Numéro de site (CCN)	Map Number Numéro de carte	Date: 25 Aug 2021
441212	5 of 5	Scale Échelle: 1:400

Legend - Légende

-  Bus Shelter
Atribus
-  Doorway
Corridor d'entrée
-  Mechanical Utility
Service mécanique
-  Flagpole
Mât de drapeau
-  Fire Hydrant
Prise d'incendie
-  Emergency Service
Service d'urgence
-  Pay Parking Kiosk
Distributrice de billets de stationnement
-  Universal Access Parking
Stationnement accès universel
-  Map Model
Maquette
-  Interpretation Panel
Panneau d'interprétation
-  Information Kiosk (Column)
Kiosque d'infomation (colonne)
-  Snow Fence
Clôture à neige
-  Roadways and Parking Lots
Routes et aires de stationnement
-  Sidewalk and Building Access
Trottoirs et accès aux bâtiments
-  Temporary Snow Storage
Remisage de neige temporaire
-  Site Limit
Limite de site



Site Feature Summary - Sommaire de Site

Map - Carte: 12
Site Name: National War Memorial
Nom du site: Monument commémoratif de guerre du Canada
Site #: 98757

1. Landscape Features - Biens paysager

Other Green Spaces - D'autres espaces verts

Subtype Sous-type	Detail Détails	Count Nombre	Length (m) Longueur	Area (m2) Surface
Bed - Floral Plate-bande floral				155.9
Bed - Mixed Plate-bande mixte				565.6
Bed - Shrub Plate-bande arbustaie				211.4

Trees

Subtype Sous-type	Detail Détails	Count Nombre	Length (m) Longueur	Area (m2) Surface
Deciduous Feuillu		22		

Turf - Gazon

Subtype Sous-type	Detail Détails	Count Nombre	Length (m) Longueur	Area (m2) Surface
Class A Classe A				1,451.2

2. Civil Features - Biens civil

Cultural Assets - Biens culturel

Subtype Sous-type	Detail Détails	Count Nombre	Length (m) Longueur	Area (m2) Surface
Cultural Asset Bien culturel		48		

Curbs & Edging - Bords & bordures

Subtype Sous-type	Detail Détails	Count Nombre	Length (m) Longueur	Area (m2) Surface
Curb Bordure	Granite Granit		510.8	

Fencing - Clôture

Subtype Sous-type	Detail Détails	Count Nombre	Length (m) Longueur	Area (m2) Surface
----------------------	-------------------	-----------------	------------------------	----------------------

Fence Clôture	Concrete Béton	73.2
Fence Clôture	Metal Métal	23.4
Railing Balustrade	Steel Acier	46.5

Fixtures - Biens civils

Subtype Sous-type	Detail Détails	Count Nombre	Length (m) Longueur	Area (m2) Surface
Bollard Butoir	Concrete Béton	32		
Manhole Regard d'égout	Metal Métal	6		

Furniture - Mobilier

Subtype Sous-type	Detail Détails	Count Nombre	Length (m) Longueur	Area (m2) Surface
Bench Banc	Concrete Béton	2		
Flag Pole Mât de drapeau	Steel Acier	2		

Material - Matériau

Subtype Sous-type	Detail Détails	Count Nombre	Length (m) Longueur	Area (m2) Surface
Decorative Hard Surface Revêtement décoratif	Cobblestone Pavé arrondi			6.3
Decorative Hard Surface Revêtement décoratif	Flagstone Dalle			148.9
Decorative Hard Surface Revêtement décoratif	Granite Granit			1.9
Landing Palier	Concrete Mega Paver Béton			20.9
Pedestrian Ramp Rampe piétonnier	Concrete Béton			51.8
Pedestrian Ramp Rampe piétonnier	Granite Granit			22.3
Platform Surface élevée	Granite Granit			2.2
Sidewalk Trottoir	Concrete Béton			743.5
Sidewalk Trottoir	Concrete Mega Paver Béton			2,819.6
Sidewalk Trottoir	Flagstone Dalle			638.9
Sidewalk Trottoir	Granite Granit			1,174.0

Steps - Marches

Subtype Sous-type	Detail Détails	Count Nombre	Length (m) Longueur	Area (m2) Surface
Steps Marches	Concrete Béton			358.2

Walls - Murs

Subtype Sous-type	Detail Détails	Count Nombre	Length (m) Longueur	Area (m2) Surface
Decorative/Stand alone Mur décoratif	Concrete Béton		558.0	

3. Electrical Features - Biens électrique

Confederation Blvd Lighting - Lampadaires (Boul de Con.)

Subtype Sous-type	Detail Détails	Count Nombre	Length (m) Longueur	Area (m2) Surface
Confed Blvd Street Light Éclairage de rue		15		

Lighting - Éclairage

Subtype Sous-type	Detail Détails	Count Nombre	Length (m) Longueur	Area (m2) Surface
Sidewalk / Pathway Light Éclairage de trottoir/sentier		6		

Other Electrical Items - Autre items électrique

Subtype Sous-type	Detail Détails	Count Nombre	Length (m) Longueur	Area (m2) Surface
Electrical Kiosk Kiosk électrique		1		
Electrical Pedestal Piédestal électrique		3		
Junction Box Boîte de jonction		2		
Pull Pit Fosse de service		9		

4. Water Features - Biens d'eau

Fixtures - Biens civils

Subtype Sous-type	Detail Détails	Count Nombre	Length (m) Longueur	Area (m2) Surface
Catch Basin Puisard		4		

Irrigation systems - Systèmes d'irrigation

Subtype Sous-type	Detail Détails	Count Nombre	Length (m) Longeur	Area (m2) Surface
Control Valve Soupape de contrôle		9		
Quick Coupling Valve Soupape de raccord rapide		1		
Sprinkler Head Tête de gicleur		125		

Potable water systems - Systèmes d'eau potable

Subtype Sous-type	Detail Détails	Count Nombre	Length (m) Longeur	Area (m2) Surface
Drinking Fountain Fontaine d'eau potable		1		
Sprinkler Line - Potable Conduits pour les gicleurs			707.7	
Sprinkler Main - Potable Conduite principale de gicleur			120.9	

Water Meters - Compteurs d'eau

Subtype Sous-type	Detail Détails	Count Nombre	Length (m) Longeur	Area (m2) Surface
Master Service Service principal		1		
Water Meter Compteurs d'eau		1		

5. Snow & Ice Clearing Features - Biens de déneigement & déglçage

Snow & Ice Clearing Areas - Espace de déneigement & déglçage

Subtype Sous-type	Detail Détails	Count Nombre	Length (m) Longeur	Area (m2) Surface
Pedestrian Access Accès piétonnier				740.8

Snow & Ice Clearing Points - Points de déneigement & déglçage

Subtype Sous-type	Detail Détails	Count Nombre	Length (m) Longeur	Area (m2) Surface
Flagpole Access Mât de drapeau		2		

Disclaimer - Avis de non-responsabilité

This document has been compiled to compliment the maintenance management contract maps and should be used as a guide only.

Ce document a été préparé pour compléter les cartes de contrat de gestion de l'entretien et devrait être utilisé à titre de guide seulement.

NCC Site Number Numéro de site (CCN)	Map Number Numéro de carte	Date: 25 Aug 2021
98757	1 of 5	Scale Échelle: 1:600

Legend - Légende

● Tree
Arbre

Turf
Gazon

■ Class A
Classe A

■ Class B
Classe B

■ Class C
Classe C

■ Class N
Classe N

■ Class C - Firebreak
Classe C - Corridor coupe-feu

Other Green Spaces
D'autres espaces vert

■ Bed - Floral
Plate - bande floral

■ Bed - Mixed
Plate - bande mixte

■ Bed - Shrub
Plate - bande arbustiaie

■ Bed - Specialized
Plate - bande spécialisé

■ Wild Flowers
Fleurs sauvages

■ Recreational Area
Espace récréatif

■ Tree Stand
Peuplement d'arbres


■ Site Limit
Limite de site



NCC Site Number Numéro de site (CCN)	Map Number Numéro de carte	Date: 27 Aug 2021
98757	2 of 5	Scale Échelle: 1:600

Legend - Légende


Fixtures Biens civils	Curbs & Edging Bords & bordures
● Bollard Butoir	— Asphalt Asphalte
● Gate Barrière	— Concrete Béton
● Manhole Trou d'homme	— Granite Granit
● Tree Grate Grille d'arbre	— Stone Pierre
▲ Culvert Ponceau	— Wood Bois
◆ Poster Collar Porte-affiches	— Miscellaneous Divers
▲ Drain Drain	Materials Matériaux
Furniture Moblier	■ Asphalt Asphalte
■ Ash Can Seau à cendre	■ Cobblestone Pavé
■ Bench Banc	■ Concrete Béton
■ Bicycle Rack Support à bicyclettes	■ Earth Terre
■ Flag Pole Mât de drapeau	■ Exposed Aggregate Agrégaat exposé
■ Garbage Can Poubelle	■ Flagstone Dalles
■ Picnic Table Table à pique-nique	■ Granite Granit
★ Cultural Asset Biens culturels	■ Gravel Gravier
Fencing Clôture	■ Interlock Pavé autobloquant
— Metal Métal	■ Marble Marbre
— Wood Bois	■ Mega Paver Pavé de béton
— Miscellaneous Divers	■ Stonedust Poussière de pierre
— Guard Rail Balustrade	■ Wood Bois
— Hand Rail Rampe d'escalier	■ Miscellaneous Divers
Walls Murs	■ Landscape Material Matériaux
— Concrete Béton	■ Steps Marches
— Masonry and Iron Maçonnerie et fer	— Site Limit Limite de site
— Concrete and Iron Béton et fer	
— Stone Masonry Maçonnerie en pierre	
— Miscellaneous Divers	



NCC Site Number Numéro de site (CCN)	Map Number Numéro de carte	Date: 27 Aug 2021
98757	3 of 5	Scale Échelle: 1:600

Legend - Légende

Confederation Blvd. Lighting Lampadaires - Boul de la Confédération	Other Electrical Items Autres items électrique
<ul style="list-style-type: none"> ● Street Light Éclairage de rue ● Street Pedestrian Light Lampadaire de rue pour piétons ● Pedestrian Light Lampadaire pour piétons ● Threshold Light Feu de seuil ● Ceremonial Route Parcours d'honneur 	<ul style="list-style-type: none"> ⚡ Electrical Meter Compteur électrique ⚡ Power Bollard Butoir électrique ⚡ Electrical Kiosk Kiosque électrique ⚡ Electrical Pedestal Piédestal électrique ⚡ Utility Pole Poteau de ligne ⚡ Utility Pole Base Base de poteau de ligne ⚡ Electrical Outlet Prise de courant ⚡ Electrical Access Hole/Trou d'accès ⚡ Transformer Transformateur ⚡ Control Panel Panneau de control ⚡ Junction Box Boite de jonction
Lighting Éclairage	Electrical Lines Installations électriques
<ul style="list-style-type: none"> ● Street Rue ● Sidewalk Trottoir ● Core Park Style parc urbain ● Core Park Light With Outlet Parc du coeav avec prise ● Flood Projecteur ● Ground Enfoui dans le sol ● Bollard with Light Butoir avec lumière 	<ul style="list-style-type: none"> — Aboveground En surface — Underground Souterrain --- Site Limit Limite de site



Any underground data shown on this map has been verified as accurately as possible, however, the complete accuracy of this information cannot be guaranteed. Conduct Utility Location surveys before conducting underground work.

Toutes les données souterraines identifiées sur cette carte ont été vérifiées aussi précisément que possible; cependant, l'exactitude totale de ces renseignements ne peut être garantie. Effectuez des lèves pour déterminer l'emplacement des services publics.

NCC Site Number Numéro de site (CCN)	Map Number Numéro de carte	Date: 26 Aug 2021
98757	4 of 5	Scale Échelle: 1:600

Legend - Légende

Irrigation Systems
Systèmes d'irrigation

- Control Valve
Soupape de commande
- Quick Coupling Valve
Soupape quick-coupling
- Main line water valve
Régulateur de débit de la conduite principale
- Miscellaneous Valve
Valve divers
- Fire Hydrant
Prise d'incendie
- Miscellaneous Pump
Pompe divers
- Hose Faucet
Robinet pour boyau
- Sprinkler Head
Tête d'arroseur
- Subsurface Irrigation Mat
Conduits pour les arroseurs - Eau non potable

Potable Water Systems
Systèmes d'eau potable

- Decorative Fountain
Fontaine décorative
- Drinking Fountain
Fontaine à boire
- Master Water Service
Service principal d'eau
- Water Meter
Compteurs d'eau
- Sprinkler Line - Potable
Conduits pour les arroseurs - eau potable
- Water Line - Potable
Conduite d'eau potable

Non Potable Water Systems
Systèmes d'eau non potable

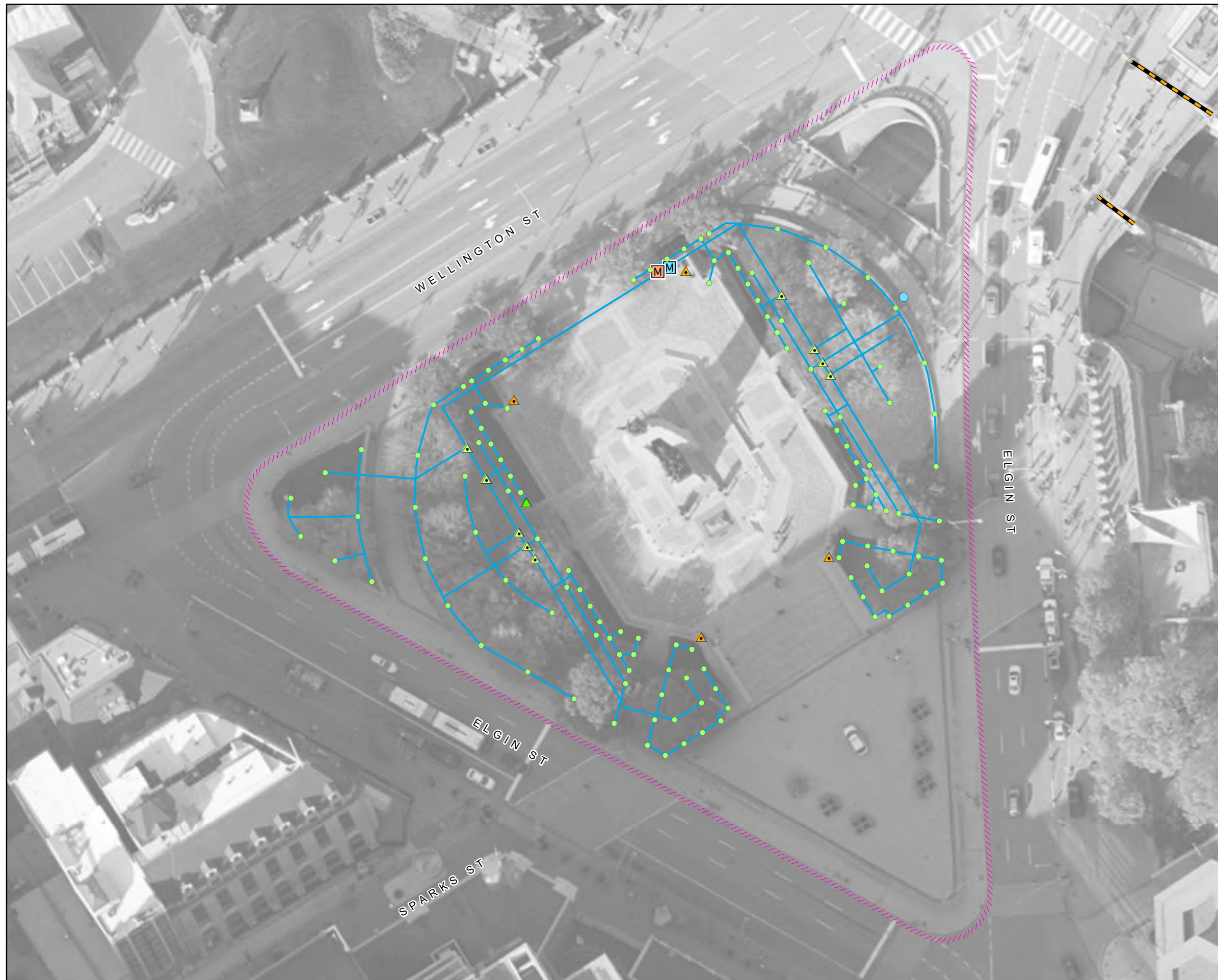
- Sprinkler Line - Non Potable
Conduits pour les arroseurs - Eau non potable
- Water Line - Non Potable
Conduite d'eau non potable

Waste Water Systems
Réseaux d'eau résiduaire

















- Drain
- Drainage Trench
Tranchée drainante
- Sanitary Line
Conduite sanitaire
- Storm Line
Égout pluvial
- Site Limit
Limite de site

Any underground data shown on this map has been verified as accurately as possible, however, the complete accuracy of this information cannot be guaranteed. Conduct Utility Location surveys before conducting underground work.

Toutes les données souterraines identifiées sur cette carte ont été vérifiées aussi précisément que possible; cependant, l'exactitude totale de ces renseignements ne peut être garantie. Effectuez des lèves pour déterminer l'emplacement des services publics.



Legend - Légende

-  Bus Shelter
Abribus
-  Doorway
Corridor d'entrée
-  Mechanical Utility
Service mécanique
-  Flagpole
Mât de drapeau
-  Fire Hydrant
Prise d'incendie
-  Emergency Service
Service d'urgence
-  Pay Parking Kiosk
Distributrice de billets de stationnement
-  Universal Access Parking
Stationnement accès universel
-  Map Model
Maquette
-  Interpretation Panel
Panneau d'interprétation
-  Information Kiosk (Column)
Kiosque d'infomation (colonne)
-  Snow Fence
Clôture à neige
-  Roadways and Parking Lots
Routes et aires de stationnement
-  Sidewalk and Building Access
Trottoirs et accès aux bâtiments
-  Temporary Snow Storage
Remisage de neige temporaire
-  Site Limit
Limite de site



Site Feature Summary - Sommaire de Site

Map - Carte: 13
Site Name: Mackenzie King Bridge Triangle and Terrace
Nom du site: Triangle et terrasse du pont Mackenzie-King
Site #: 98760

1. Landscape Features - Biens paysager

Other Green Spaces - D'autres espaces verts

Subtype Sous-type	Detail Détails	Count Nombre	Length (m) Longueur	Area (m2) Surface
Bed - Mixed Plate-bande mixte				785.7
Bed - Shrub Plate-bande arbustaie				832.7

Trees

Subtype Sous-type	Detail Détails	Count Nombre	Length (m) Longueur	Area (m2) Surface
Deciduous Feuille		34		

Turf - Gazon

Subtype Sous-type	Detail Détails	Count Nombre	Length (m) Longueur	Area (m2) Surface
Class A Classe A				88.5
Class B Classe B				1,436.4

2. Civil Features - Biens civil

Cultural Assets - Biens culturel

Subtype Sous-type	Detail Détails	Count Nombre	Length (m) Longueur	Area (m2) Surface
Cultural Asset Bien culturel		2		

Curbs & Edging - Bords & bordures

Subtype Sous-type	Detail Détails	Count Nombre	Length (m) Longueur	Area (m2) Surface
Curb Bordure	Concrete Béton		650.9	
Curb Bordure	Granite Granit		145.0	

Fencing - Clôture

Subtype Sous-type	Detail Détails	Count Nombre	Length (m) Longueur	Area (m2) Surface
Fence Clôture	Wrought Iron Galvanisé		182.4	
Railing Balustrade	Steel Acier		12.3	

Furniture - Mobilier

Subtype Sous-type	Detail Détails	Count Nombre	Length (m) Longueur	Area (m2) Surface
Bench Banc	Core Park Parc du cœur	2		
Garbage Can Poubelle	Core Park Parc du cœur	1		

Material - Matériau

Subtype Sous-type	Detail Détails	Count Nombre	Length (m) Longueur	Area (m2) Surface
Decorative Hard Surface Revêtement décoratif	Cobblestone Pavé arrondi			13.9
Decorative Hard Surface Revêtement décoratif	Concrete Béton			20.3
Furniture Pad Base pour mobilier	Granite Granit			4.5
Sidewalk Trottoir	Cobblestone Pavé arrondi			14.4
Sidewalk Trottoir	Concrete Béton			1,258.2

Walls - Murs

Subtype Sous-type	Detail Détails	Count Nombre	Length (m) Longueur	Area (m2) Surface
Retaining Mur de soutènement	Concrete Béton		147.0	

3. Electrical Features - Biens électrique

Confederation Blvd Lighting - Lampadaires (Boul de Con.)

Subtype Sous-type	Detail Détails	Count Nombre	Length (m) Longueur	Area (m2) Surface
Ceremonial Route Route Cérémoniale		10		

Electrical Lines - Installation électriques

Subtype Sous-type	Detail Détails	Count Nombre	Length (m) Longueur	Area (m2) Surface
Underground Cable Câble sous-terrains			159.8	

Lighting - Éclairage

Subtype Sous-type	Detail Détails	Count Nombre	Length (m) Longueur	Area (m2) Surface
Bollard With Light Butoir avec lumière		17		

Other Electrical Items - Autre items électrique

Subtype Sous-type	Detail Détails	Count Nombre	Length (m) Longueur	Area (m2) Surface
Electrical Kiosk Kiosk électrique		1		
Electrical Meter Compteur électrique		1		
Electrical Pedestal Piédestal électrique		1		
Junction Box Boîte de jonction		2		

4. Water Features - Biens d'eau

Fixtures - Biens civils

Subtype Sous-type	Detail Détails	Count Nombre	Length (m) Longueur	Area (m2) Surface
Drain Drain		6		

Irrigation systems - Systèmes d'irrigation

Subtype Sous-type	Detail Détails	Count Nombre	Length (m) Longueur	Area (m2) Surface
Control Valve Soupape de contrôle		1		
Sprinkler Head Tête de gicleur		135		
System Controller Régulateur de système		1		

Non-Potable Water Systems - Systèmes d'eau non-potable

Subtype Sous-type	Detail Détails	Count Nombre	Length (m) Longueur	Area (m2) Surface
Sprinkler Line - Non Potable Conduits pour les gicleurs non potable			910.7	

5. Snow & Ice Clearing Features - Biens de déneigement & déglçage

Snow & Ice Clearing Areas - Espace de déneigement & déglçage

Subtype Sous-type	Detail Détails	Count Nombre	Length (m) Longueur	Area (m2) Surface
Pedestrian Access Accès piétonnier				46.5

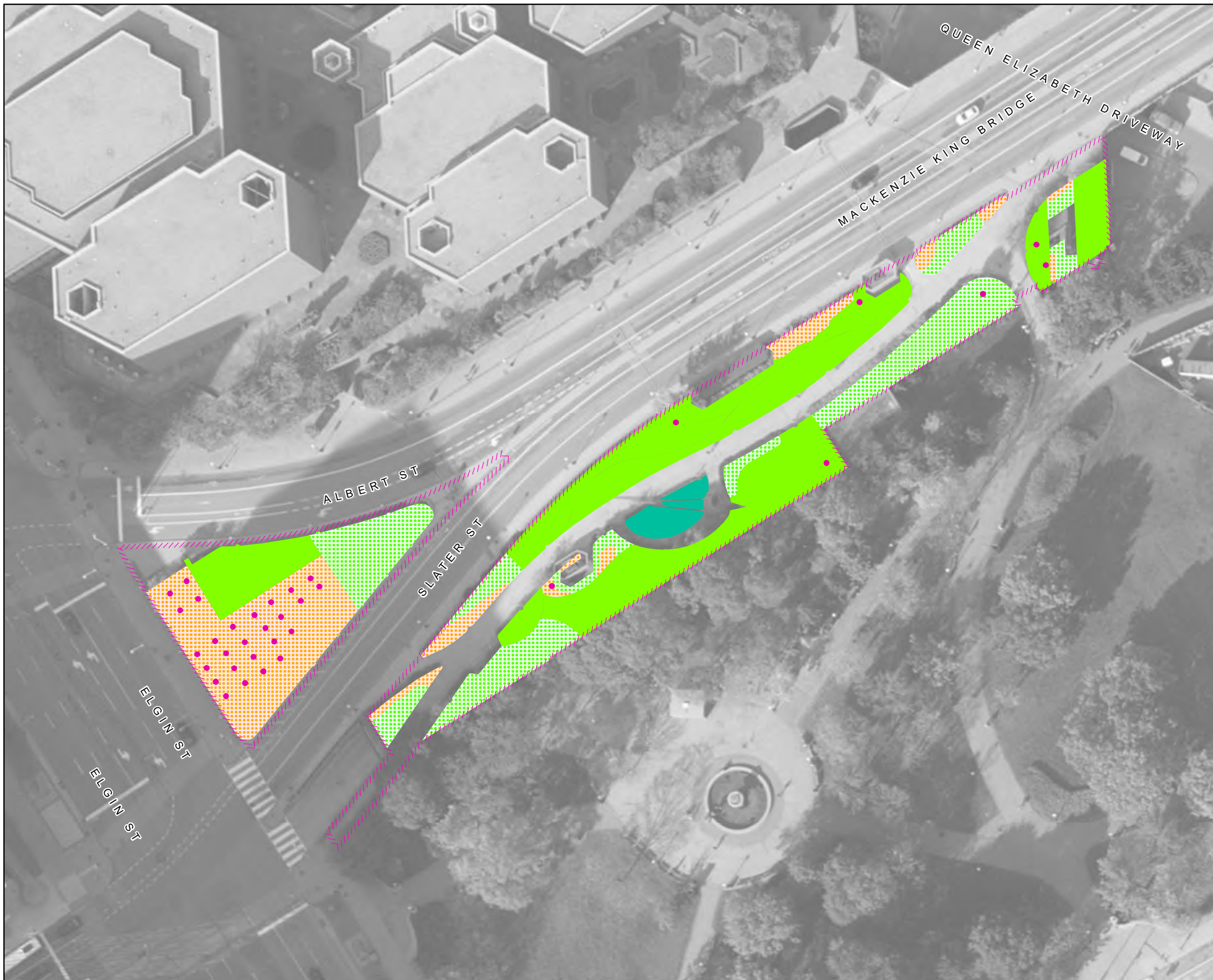
Snow & Ice Clearing Lines - Lignes de déneigement & déglacage

Subtype Sous-type	Detail Détails	Count Nombre	Length (m) Longueur	Area (m2) Surface
Winter Use Snow Fence Clôture à neige			117.9	

Disclaimer - Avisi de non-responsabilité

This document has been compiled to compliment the maintenance management contract maps and should be used as a guide only.

Ce document a été préparé pour compléter les cartes de contrat de gestion de l'entretien et devrait être utilisé à titre de guide seulement.




NCC Site Number Numéro de site (CCN)	Map Number Numéro de carte	Date: 25 Aug 2021
98760	1 of 5	Scale Échelle: 1:700



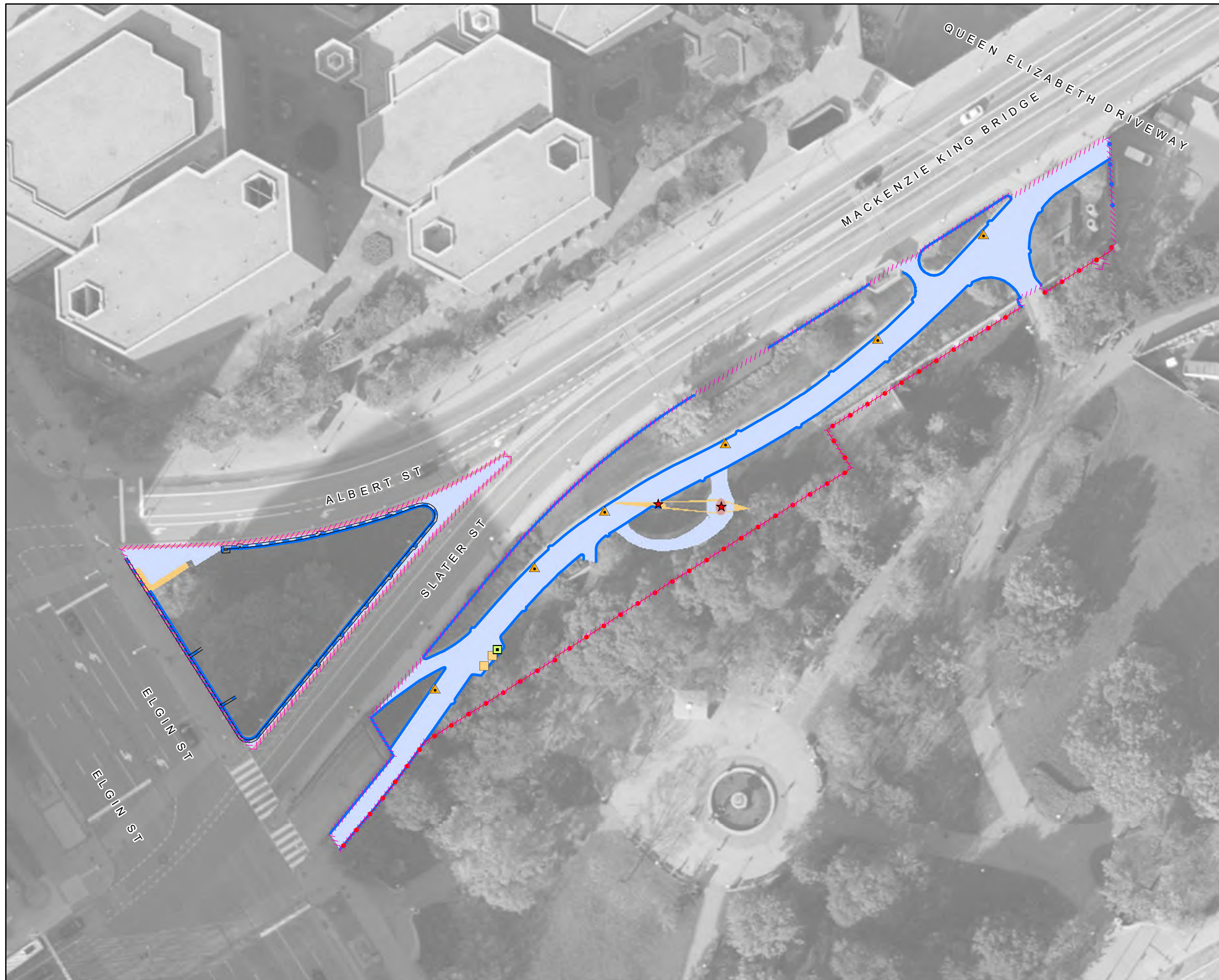
Legend - Légende

- Tree
Arbre
- Turf**
Gazon
- Class A
Classe A
- Class B
Classe B
- Class C
Classe C
- Class N
Classe N
- Class C - Firebreak
Classe C - Corridor coupe-feu
- Other Green Spaces**
D'autres espaces vert
- Bed - Floral
Plate - bande floral
- Bed - Mixed
Plate - bande mixte
- Bed - Shrub
Plate - bande arbustaire
- Bed - Specialized
Plate - bande spécialisé
- Wild Flowers
Fleurs sauvages
- Recreational Area
Espace récréatif
- Tree Stand
Peuplement d'arbres
- Site Limit
Limite de site



Legend - Légende

- | | |
|---|--|
| Fixtures
Biens civils | Curbs & Edging
Bords & bordures |
| ● Bollard
Butoir | — Asphalt
Asphalte |
| ● Gate
Barrière | — Concrete
Béton |
| ● Manhole
Trou d'homme | — Granite
Granit |
| ● Tree Grate
Grille d'arbre | — Stone
Pierre |
| ▲ Culvert
Ponceau | — Wood
Bois |
| ◆ Poster Collar
Porte-affiches | — Miscellaneous
Divers |
| ▲ Drain
Drain | Materials
Matériaux |
| Furniture
Moblier | ■ Asphalt
Asphalte |
| ■ Ash Can
Seau à cendre | ■ Cobblestone
Pavé |
| ■ Bench
Banc | ■ Concrete
Béton |
| ■ Bicycle Rack
Support à bicyclettes | ■ Earth
Terre |
| ■ Flag Pole
Mât de drapeau | ■ Exposed Aggregate
Agrégat exposé |
| ■ Garbage Can
Poubelle | ■ Flagstone
Dalles |
| ■ Picnic Table
Table à pique-nique | ■ Granite
Granit |
| ★ Cultural Asset
Biens culturels | ■ Gravel
Gravier |
| Fencing
Clôture | ■ Interlock
Pavé autobloquant |
| — Metal
Métal | ■ Marble
Marbre |
| — Wood
Bois | ■ Mega Paver
Pavé de béton |
| — Miscellaneous
Divers | ■ Stonedust
Poussière de pierre |
| — Guard Rail
Balustrade | ■ Wood
Bois |
| — Hand Rail
Rampe d'escalier | ■ Miscellaneous
Divers |
| Walls
Murs | ■ Landscape Material
Matériaux |
| — Concrete
Béton | ■ Steps
Marches |
| — Masonry and Iron
Maçonnerie et fer | — Site Limit
Limite de site |
| — Concrete and Iron
Béton et fer | |
| — Stone Masonry
Maçonnerie en pierre | |
| — Miscellaneous
Divers | |




Mackenzie King Bridge Triangle and Terrace
Triangle et terrasse du pont Mackenzie-King

NCC Site Number Numéro de site (CCN)	Map Number Numéro de carte	Date: 27 Aug 2021
98760	3 of 5	Scale Échelle: 1:700

Legend - Légende

Confederation Blvd. Lighting Lampadaires - Boul de la Confédération	Other Electrical Items Autres items électrique
<ul style="list-style-type: none"> ● Street Light Éclairage de rue ● Street Pedestrian Light Lampadaire de rue pour piétons ● Pedestrian Light Lampadaire pour piétons ● Threshold Light Feu de seuil ● Ceremonial Route Parcours d'honneur 	<ul style="list-style-type: none"> ⚡ Electrical Meter Compteur électrique ⚡ Power Bollard Butoir électrique ⚡ Electrical Kiosk Kiosque électrique ⚡ Electrical Pedestal Piédestal électrique ⚡ Utility Pole Poteau de ligne ⚡ Utility Pole Base Base de poteau de ligne ⚡ Electrical Outlet Prise de courant ⚡ Electrical Access Hole/Trou d'accès ⚡ Transformer Transformateur ⚡ Control Panel Panneau de control ⚡ Junction Box Boite de junction
Lighting Éclairage	Electrical Lines Installations électriques
<ul style="list-style-type: none"> ● Street Rue ● Sidewalk Trottoir ● Core Park Style parc urbain ● Core Park Light With Outlet Parc du coeau avec prise ● Flood Projecteur ● Ground Enfoui dans le sol ● Bollard with Light Butoir avec lumière 	<ul style="list-style-type: none"> — Aboveground En surface — Underground Souterrain --- Site Limit Limite de site



Any underground data shown on this map has been verified as accurately as possible, however, the complete accuracy of this information cannot be guaranteed. Conduct Utility Location surveys before conducting underground work.

Toutes les données souterraines identifiées sur cette carte ont été vérifiées aussi précisément que possible; cependant, l'exactitude totale de ces renseignements ne peut être garantie. Effectuez des lèves pour déterminer l'emplacement des services publics.

Mackenzie King Bridge Triangle and Terrace
Triangle et terrasse du pont Mackenzie-King

NCC Site Number Numéro de site (CCN)	Map Number Numéro de carte	Date: 26 Aug 2021
98760	4 of 5	Scale Échelle: 1:700

Legend - Légende

Irrigation Systems
Systèmes d'irrigation

- Control Valve
Soupape de commande
- Quick Coupling Valve
Soupape quick-coupling
- Main line water valve
Régulateur de débit de la conduite principale
- Miscellaneous Valve
Valve divers
- Fire Hydrant
Prise d'incendie
- Miscellaneous Pump
Pompe divers
- Hose Faucet
Robinet pour boyau
- Sprinkler Head
Tête d'arroseur
- Subsurface Irrigation Mat
Conduits pour les arroseurs - Eau non potable

Potable Water Systems
Systèmes d'eau potable

- Decorative Fountain
Fontaine décorative
- Drinking Fountain
Fontaine à boire
- Master Water Service
Service principal d'eau
- Water Meter
Compteurs d'eau
- Sprinkler Line - Potable
Conduits pour les arroseurs - eau potable
- Water Line - Potable
Conduite d'eau potable

Non Potable Water Systems
Systèmes d'eau non potable


- Sprinkler Line - Non Potable
Conduits pour les arroseurs - Eau non potable
- Water Line - Non Potable
Conduite d'eau non potable

Waste Water Systems
Réseaux d'eau résiduaire

- Drain
Drain
- Drainage Trench
Tranchée drainante
- Sanitary Line
Conduite sanitaire
- Storm Line
Égout pluvial
- Site Limit
Limite de site

Any underground data shown on this map has been verified as accurately as possible, however, the complete accuracy of this information cannot be guaranteed. Conduct Utility Location surveys before conducting underground work.














Toutes les données souterraines identifiées sur cette carte ont été vérifiées aussi précisément que possible; cependant, l'exactitude totale de ces renseignements ne peut être garantie. Effectuez des lèves pour déterminer l'emplacement des services publics.





Snow & Ice Control Déneigement & déglçage		13
Mackenzie King Bridge Triangle and Terrace Triangle et terrasse du pont Mackenzie-King		
NCC Site Number Numéro de site (CCN)	Map Number Numéro de carte	Date: 25 Aug 2021
98760	5 of 5	Scale Échelle: 1:700

Legend - Légende

-  Bus Shelter
Abribus
-  Doorway
Corridor d'entrée
-  Mechanical Utility
Service mécanique
-  Flagpole
Mât de drapeau
-  Fire Hydrant
Prise d'incendie
-  Emergency Service
Service d'urgence
-  Pay Parking Kiosk
Distributrice de billets de stationnement
-  Universal Access Parking
Stationnement accès universel
-  Map Model
Maquette
-  Interpretation Panel
Panneau d'interprétation
-  Information Kiosk (Column)
Kiosque d'infomation (colonne)
-  Snow Fence
Clôture à neige
-  Roadways and Parking Lots
Routes et aires de stationnement
-  Sidewalk and Building Access
Trottoirs et accès aux bâtiments
-  Temporary Snow Storage
Remisage de neige temporaire
-  Site Limit
Limite de site

Site Feature Summary - Sommaire de Site

Map - Carte: 14
Site Name: Queen Elizabeth Drive North of Laurier
Nom du site: Promenade de la Reine-Elizabeth au nord de Laurier
Site #: 336265

1. Landscape Features - Biens paysager

Other Green Spaces - D'autres espaces verts

Subtype Sous-type	Detail Détails	Count Nombre	Length (m) Longueur	Area (m2) Surface
Bed - Mixed Plate-bande mixte				71.0
Bed - Shrub Plate-bande arbustaie				856.0

Trees

Subtype Sous-type	Detail Détails	Count Nombre	Length (m) Longueur	Area (m2) Surface
Deciduous Feuillu		49		

Turf - Gazon

Subtype Sous-type	Detail Détails	Count Nombre	Length (m) Longueur	Area (m2) Surface
Class B Classe B				933.4

2. Civil Features - Biens civil

Curbs & Edging - Bords & bordures

Subtype Sous-type	Detail Détails	Count Nombre	Length (m) Longueur	Area (m2) Surface
Curb Bordure	Concrete Béton		202.0	

Fencing - Clôture

Subtype Sous-type	Detail Détails	Count Nombre	Length (m) Longueur	Area (m2) Surface
Fence Clôture	Steel Acier		25.1	
Railing Balustrade	Concrete & Iron Béton & fer		301.2	
Railing Balustrade	Metal Métal		246.4	

Fixtures - Biens civils

Subtype Sous-type	Detail Détails	Count Nombre	Length (m) Longueur	Area (m2) Surface
Gate Barrière	Metal Métal	2		
Manhole Regard d'égout	Metal Métal	1		
Manhole Regard d'égout	Unknown Inconnu	7		

Furniture - Mobilier

Subtype Sous-type	Detail Détails	Count Nombre	Length (m) Longueur	Area (m2) Surface
Bench Banc	Stone Pierre	4		
Garbage Can Poubelle	Stone Pierre	1		
Garbage Can Poubelle	Unknown Inconnu	1		

Landscape Material - Matériaux paysagers

Subtype Sous-type	Detail Détails	Count Nombre	Length (m) Longueur	Area (m2) Surface
Decorative Landscape Surface Revêtement décoratif	Woodchip Copeau de bois			29.3

Material - Matériau

Subtype Sous-type	Detail Détails	Count Nombre	Length (m) Longueur	Area (m2) Surface
Pedestrian Ramp Rampe piétonnier	Asphalt Asphalte			64.2
Pedestrian Ramp Rampe piétonnier	Concrete Béton			160.4
Roadway Chaussée	Asphalt Asphalte			1,435.2
Sidewalk Trottoir	Asphalt Asphalte			443.2
Sidewalk Trottoir	Concrete Béton			1,229.2
Sidewalk Trottoir	Exposed Aggregate Agrégat exposé			550.4
Sidewalk Trottoir	Granite Pavers Pavé en granite			71.9

Steps - Marches

Subtype Sous-type	Detail Détails	Count Nombre	Length (m) Longueur	Area (m2) Surface
Steps Marches	Concrete Béton			75.0

Steps	Unknown	13.8
Marches	Inconnu	

Walls - Murs

Subtype Sous-type	Detail Détails	Count Nombre	Length (m) Longeur	Area (m2) Surface
Retaining Mur de soutènement	Concrete Béton		160.2	
Retaining Mur de soutènement	Concrete and Iron Béton et fer		455.8	
Retaining Mur de soutènement	Stone Masonry Maçonnerie en pierre		33.4	

3. Electrical Features - Biens électrique

Electrical Lines - Installation électriques

Subtype Sous-type	Detail Détails	Count Nombre	Length (m) Longeur	Area (m2) Surface
Underground Cable Câble sous-terrains			317.5	

Lighting - Éclairage

Subtype Sous-type	Detail Détails	Count Nombre	Length (m) Longeur	Area (m2) Surface
Flood Light Projecteur		2		
Sidewalk / Pathway Light Éclairage de trottoir/sentier		21		
Street Light Éclairage de rue		4		

Other Electrical Items - Autre items électrique

Subtype Sous-type	Detail Détails	Count Nombre	Length (m) Longeur	Area (m2) Surface
Electrical Kiosk Kiosk électrique		1		
Electrical Pedestal Piédestal électrique		1		

4. Water Features - Biens d'eau

Fixtures - Biens civils

Subtype Sous-type	Detail Détails	Count Nombre	Length (m) Longeur	Area (m2) Surface
Catch Basin Puisard		2		
Sewer Grate Grille d'égout		4		

Irrigation systems - Systèmes d'irrigation

Subtype Sous-type	Detail Détails	Count Nombre	Length (m) Longueur	Area (m2) Surface
Automatic Pump Pompe automatique		1		
Control Valve Soupape de contrôle		1		
System Controller Régulateur de système		1		

Non-Potable Water Systems - Systèmes d'eau non-potable

Subtype Sous-type	Detail Détails	Count Nombre	Length (m) Longueur	Area (m2) Surface
Storm Line Égout pluvial			3.3	
Water Line - Non Potable Ligne d'eau non potable			39.5	

Potable water systems - Systèmes d'eau potable

Subtype Sous-type	Detail Détails	Count Nombre	Length (m) Longueur	Area (m2) Surface
Water Line - Potable Ligne d'eau potable			2.1	
Water Main - Potable Conduite d'eau			116.9	

5. Snow & Ice Clearing Features - Biens de déneigement & déglçage

Snow & Ice Clearing Areas - Espace de déneigement & déglçage

Subtype Sous-type	Detail Détails	Count Nombre	Length (m) Longueur	Area (m2) Surface
Pedestrian Access Accès piétonnier				462.5
Vehicle Access Accès de véhiculaire				1,434.5

Disclaimer - Avisi de non-responsabilité

This document has been compiled to compliment the maintenance management contract maps and should be used as a guide only.

Ce document a été préparé pour compléter les cartes de contrat de gestion de l'entretien et devrait être utilisé à titre de guide seulement.

NCC Site Number Numéro de site (CCN)	Map Number Numéro de carte	Date: 25 Aug 2021
336265	1 of 5	Scale Échelle: 1:1,400



Legend - Légende

- Tree
Arbre

Turf
Gazon

- Class A
Classe A
- Class B
Classe B
- Class C
Classe C
- Class N
Classe N
- Class C - Firebreak
Classe C - Corridor coupe-feu

Other Green Spaces
D'autres espaces vert

- Bed - Floral
Plate - bande floral
- Bed - Mixed
Plate - bande mixte
- Bed - Shrub
Plate - bande arbustaire
- Bed - Specialized
Plate - bande spécialisé
- Wild Flowers
Fleurs sauvages
- Recreational Area
Espace récréatif
- Tree Stand
Peuplement d'arbres
- Site Limit
Limite de site



NCC Site Number Numéro de site (CCN)	Map Number Numéro de carte	Date: 27 Aug 2021
336265	2 of 5	Scale Échelle: 1:1,400

Legend - Légende

Fixtures Biens civils	Curbs & Edging Bords & bordures
● Bollard ● Butoir	— Asphalt — Asphalte
● Gate ● Barrière	— Concrete — Béton
● Manhole ● Trou d'homme	— Granite — Granit
● Tree Grate ● Grille d'arbre	— Stone — Pierre
▲ Culvert ▲ Ponceau	— Wood — Bois
◆ Poster Collar ◆ Porte-affiches	— Miscellaneous — Divers
▲ Drain ▲ Drain	Materials Matériaux
Furniture Mobilier	■ Asphalt ■ Asphalte
■ Ash Can ■ Seau à cendre	■ Cobblestone ■ Pavé
■ Bench ■ Banc	■ Concrete ■ Béton
■ Bicycle Rack ■ Support à bicyclettes	■ Earth ■ Terre
■ Flag Pole ■ Mât de drapeau	■ Exposed Aggregate ■ Agrégat exposé
■ Garbage Can ■ Poubelle	■ Flagstone ■ Dalles
■ Picnic Table ■ Table à pique-nique	■ Granite ■ Granit
★ Cultural Asset ★ Biens culturels	■ Gravel ■ Gravier
Fencing Clôture	■ Interlock ■ Pavé autobloquant
— Metal — Métal	■ Marble ■ Marbre
— Wood — Bois	■ Mega Paver ■ Pavé de béton
— Miscellaneous — Divers	■ Stonedust ■ Poussière de pierre
— Guard Rail — Balustrade	■ Wood ■ Bois
— Hand Rail — Rampe d'escalier	■ Miscellaneous ■ Divers
Walls Murs	■ Landscape Material ■ Matériaux
— Concrete — Béton	■ Steps ■ Marches
— Masonry and Iron — Maçonnerie et fer	— Site Limit — Limite de site
— Concrete and Iron — Béton et fer	
— Stone Masonry — Maçonnerie en pierre	
— Miscellaneous — Divers	



NCC Site Number Numéro de site (CCN)	Map Number Numéro de carte	Date: 27 Aug 2021
336265	3 of 5	Scale Échelle: 1:1,400

Legend - Légende

<p>Confederation Blvd. Lighting Lampadaires - Boul de la Confédération</p> <ul style="list-style-type: none"> ● Street Light Éclairage de rue ● Street Pedestrian Light Lampadaire de rue pour piétons ● Pedestrian Light Lampadaire pour piétons ● Threshold Light Feu de seuil ● Ceremonial Route Parcours d'honneur <p>Lighting Éclairage</p> <ul style="list-style-type: none"> ● Street Rue ● Sidewalk Trottoir ● Core Park Style parc urbain ● Core Park Light With Outlet Parc du coeav avec prise ● Flood Projecteur ● Ground Enfoui dans le sol ● Bollard with Light Butoir avec lumière 	<p>Other Electrical Items Autres items électrique</p> <ul style="list-style-type: none"> ⚡ Electrical Meter Compteur électrique ⚡ Power Bollard Butoir électrique ⚡ Electrical Kiosk Kiosque électrique ⚡ Electrical Pedestal Piédestal électrique ⚡ Utility Pole Poteau de ligne ⚡ Utility Pole Base Base de poteau de ligne ⚡ Electrical Outlet Prise de courant ⚡ Electrical Access Hole/Trou d'accès ⚡ Transformer Transformateur ⚡ Control Panel Panneau de control ⚡ Junction Box Boite de jonction <p>Electrical Lines Installations électriques</p> <ul style="list-style-type: none"> — Aboveground En surface — Underground Souterrain --- Site Limit Limite de site
---	--

Any underground data shown on this map has been verified as accurately as possible, however, the complete accuracy of this information cannot be guaranteed. Conduct Utility Location surveys before conducting underground work.

Toutes les données souterraines identifiées sur cette carte ont été vérifiées aussi précisément que possible; cependant, l'exactitude totale de ces renseignements ne peut être garantie. Effectuez des lèves pour déterminer l'emplacement des services publics.



NCC Site Number Numéro de site (CCN)	Map Number Numéro de carte	Date: 26 Aug 2021 Scale Échelle: 1:1,400
336265	4 of 5	

Legend - Légende

Irrigation Systems
Systèmes d'irrigation

- Control Valve
Soupape de commande
- Quick Coupling Valve
Soupape quick-coupling
- Main line water valve
Régulateur de débit de la conduite principale
- Miscellaneous Valve
Valve divers
- Fire Hydrant
Prise d'incendie
- Miscellaneous Pump
Pompe divers
- Hose Faucet
Robinet pour boyau
- Sprinkler Head
Tête d'arroseur
- Subsurface Irrigation Mat
Conduits pour les arroseurs - Eau non potable

Potable Water Systems
Systèmes d'eau potable

- Decorative Fountain
Fontaine décorative
- Drinking Fountain
Fontaine à boire
- Master Water Service
Service principal d'eau
- Water Meter
Compteurs d'eau
- Sprinkler Line - Potable
Conduits pour les arroseurs - eau potable
- Water Line - Potable
Conduite d'eau potable

Non Potable Water Systems
Systèmes d'eau non potable

- Sprinkler Line - Non Potable
Conduits pour les arroseurs - Eau non potable
- Water Line - Non Potable
Conduite d'eau non potable

Waste Water Systems
Réseaux d'eau résiduaire

- Drain
- Drainage Trench
Tranchée drainante
- Sanitary Line
Conduite sanitaire
- Storm Line
Égout pluvial
- Site Limit
Limite de site














Any underground data shown on this map has been verified as accurately as possible, however, the complete accuracy of this information cannot be guaranteed. Conduct Utility Location surveys before conducting underground work.

Toutes les données souterraines identifiées sur cette carte ont été vérifiées aussi précisément que possible; cependant, l'exactitude totale de ces renseignements ne peut être garantie. Effectuez des lèves pour déterminer l'emplacement des services publics.



NCC Site Number Numéro de site (CCN)	Map Number Numéro de carte	Date: 25 Aug 2021
336265	5 of 5	Scale Échelle: 1:1,400

Legend - Légende

-  Bus Shelter
Abribus
-  Doorway
Corridor d'entrée
-  Mechanical Utility
Service mécanique
-  Flagpole
Mât de drapeau
-  Fire Hydrant
Prise d'incendie
-  Emergency Service
Service d'urgence
-  Pay Parking Kiosk
Distributrice de billets de stationnement
-  Universal Access Parking
Stationnement accès universel
-  Map Model
Maquette
-  Interpretation Panel
Panneau d'interprétation
-  Information Kiosk (Column)
Kiosque d'infomation (colonne)
-  Snow Fence
Clôture à neige
-  Roadways and Parking Lots
Routes et aires de stationnement
-  Sidewalk and Building Access
Trottoirs et accès aux bâtiments
-  Temporary Snow Storage
Remisage de neige temporaire
-  Site Limit
Limite de site



Site Feature Summary - Sommaire de Site

Map - Carte: 15
Site Name: Confederation Park
Nom du site: Parc de la Confédération
Site #: 98732

1. Landscape Features - Biens paysager

Other Green Spaces - D'autres espaces verts

Subtype Sous-type	Detail Détails	Count Nombre	Length (m) Longueur	Area (m2) Surface
Bed - Mixed Plate-bande mixte				710.0
Bed - Shrub Plate-bande arbustaie				3,301.7
Bed - Specialized Plate-bande spécialisé				1,470.5

Trees

Subtype Sous-type	Detail Détails	Count Nombre	Length (m) Longueur	Area (m2) Surface
Coniferous Conifère		32		
Deciduous Feuillu		173		

Turf - Gazon

Subtype Sous-type	Detail Détails	Count Nombre	Length (m) Longueur	Area (m2) Surface
Class A Classe A				11,754.7

2. Civil Features - Biens civil

Cultural Assets - Biens culturel

Subtype Sous-type	Detail Détails	Count Nombre	Length (m) Longueur	Area (m2) Surface
Cultural Asset Bien culturel		11		

Curbs & Edging - Bords & bordures

Subtype Sous-type	Detail Détails	Count Nombre	Length (m) Longueur	Area (m2) Surface
Curb Bordure	Concrete Béton		29.3	

Decorative Fountains - Fontaines décorative

Subtype Sous-type	Detail Détails	Count Nombre	Length (m) Longeur	Area (m2) Surface
Fountain Fontaine		1		

Fencing - Clôture

Subtype Sous-type	Detail Détails	Count Nombre	Length (m) Longeur	Area (m2) Surface
Fence Clôture	Chain Link Clôture en chaîne		148.6	
Fence Clôture	Metal Métal		34.9	
Fence Clôture	Steel Acier		194.0	
Railing Balustrade	Steel Acier		29.5	

Fixtures - Biens civils

Subtype Sous-type	Detail Détails	Count Nombre	Length (m) Longeur	Area (m2) Surface
Bollard Butoir	Steel Acier	18		
Manhole Regard d'égout	Metal Métal	31		
Tree Grate Grille d'arbre	Core Park Parc du cœur	3		

Furniture - Mobilier

Subtype Sous-type	Detail Détails	Count Nombre	Length (m) Longeur	Area (m2) Surface
Bench Banc	Core Park Parc du cœur	55		
Bike Rack Support à bicyclette	Core Park Parc du cœur	1		
Flag Pole Mât de drapeau	Steel Acier	14		
Garbage Can Poubelle	Core Park Parc du cœur	20		

Material - Matériau

Subtype Sous-type	Detail Détails	Count Nombre	Length (m) Longeur	Area (m2) Surface
Courtyard Cour	Concrete Mega Paver Béton			684.4
Courtyard Cour	Granite Granit			105.8
Courtyard Cour	Granite Pavers Pavé en granite			338.1

Decorative Hard Surface Revêtement décoratif	Cobblestone Pavé arrondi	443.9
Decorative Hard Surface Revêtement décoratif	Concrete Béton	864.5
Decorative Hard Surface Revêtement décoratif	Concrete Mega Paver Béton	268.1
Decorative Hard Surface Revêtement décoratif	Granite Granit	256.2
Furniture Pad Base pour mobilier	Cobblestone Pavé arrondi	5.0
Parking Stationnement	Asphalt Asphalte	96.6
Sidewalk Trottoir	Asphalt Asphalte	2,515.6
Sidewalk Trottoir	Concrete Béton	21.4

Steps - Marches

Subtype Sous-type	Detail Détails	Count Nombre	Length (m) Longueur	Area (m2) Surface
Steps Marches	Concrete Béton			73.4

Walls - Murs

Subtype Sous-type	Detail Détails	Count Nombre	Length (m) Longueur	Area (m2) Surface
Decorative/Stand alone Mur décoratif	Concrete Béton		169.4	
Retaining Mur de soutènement	Stone Masonry Maçonnerie en pierre		75.1	

3. Electrical Features - Biens électrique

Electrical Lines - Installation électriques

Subtype Sous-type	Detail Détails	Count Nombre	Length (m) Longueur	Area (m2) Surface
Underground Cable Câble sous-terrains			2,382.4	

Lighting - Éclairage

Subtype Sous-type	Detail Détails	Count Nombre	Length (m) Longueur	Area (m2) Surface
Bollard With Light Butoir avec lumière		4		
Core Park Parc du cœur		9		
Core Park Light With Outlet Parc du cœur avec prise		35		
Flood Light Projecteur		4		

Fountain Light Lumière de fontaine	4
Light Éclairage	3

Other Electrical Items - Autre items électrique

Subtype Sous-type	Detail Détails	Count Nombre	Length (m) Longueur	Area (m2) Surface
Control Panel Panneau de control		4		
Electrical Meter Compteur électrique		1		
Electrical Outlet Prise de courant		5		
Electrical Pedestal Piédestal électrique		9		
Hand Hole Porte d'accès		2		
Junction Box Boîte de jonction		3		
Pull Pit Fosse de service		7		

4. Water Features - Biens d'eau

Fixtures - Biens civils

Subtype Sous-type	Detail Détails	Count Nombre	Length (m) Longueur	Area (m2) Surface
Catch Basin Puisard		8		
Sewer Grate Grille d'égout		2		

Irrigation systems - Systèmes d'irrigation

Subtype Sous-type	Detail Détails	Count Nombre	Length (m) Longueur	Area (m2) Surface
Control Valve Soupape de contrôle		10		
Drain Valve Robinet de vidange		2		
Fire Hydrant Borne-fontaine		1		
Master Valve Soupape maître		1		
Quick Coupling Valve Soupape de raccord rapide		5		
Sprinkler Head Tête de gicleur		261		
Unknown Valve Vanne inderterminé		1		

Non-Potable Water Systems - Systèmes d'eau non-potable

Subtype Sous-type	Detail Détails	Count Nombre	Length (m) Longueur	Area (m2) Surface
Sprinkler Line - Non Potable Conduits pour les gicleurs non potable			2,595.9	
Storm Line Égout pluvial			27.9	
Water Line - Non Potable Ligne d'eau non potable			460.3	

Potable water systems - Systèmes d'eau potable

Subtype Sous-type	Detail Détails	Count Nombre	Length (m) Longueur	Area (m2) Surface
Drinking Fountain Fontaine d'eau potable		3		
Water Line - Potable Ligne d'eau potable			422.9	
Water Main - Potable Conduite d'eau			5.0	

Water Meters - Compteurs d'eau

Subtype Sous-type	Detail Détails	Count Nombre	Length (m) Longueur	Area (m2) Surface
Water Meter Compteurs d'eau		1		

5. Snow & Ice Clearing Features - Biens de déneigement & déglçage

Snow & Ice Clearing Areas - Espace de déneigement & déglçage

Subtype Sous-type	Detail Détails	Count Nombre	Length (m) Longueur	Area (m2) Surface
Pedestrian Access Accès piétonnier				4,247.4

Snow & Ice Clearing Lines - Lignes de déneigement & déglçage

Subtype Sous-type	Detail Détails	Count Nombre	Length (m) Longueur	Area (m2) Surface
Winter Use Snow Fence Clôture à neige			18.9	

Snow & Ice Clearing Points - Points de déneigement & déglçage

Subtype Sous-type	Detail Détails	Count Nombre	Length (m) Longueur	Area (m2) Surface
Doorway Corridor d'entrée		1		
Fire Hydrant Access Borne-fontaine		3		
Flagpole Access Mât de drapeau		14		

Disclaimer - Avisi de non-responsabilité

This document has been compiled to compliment the maintenance management contract maps and should be used as a guide only.

Ce document a été préparé pour compléter les cartes de contrat de gestion de l'entretien et devrait être utilisé à titre de guide seulement.

NCC Site Number Numéro de site (CCN)	Map Number Numéro de carte	Date: 25 Aug 2021
98732	1 of 5	Scale Échelle: 1:900

Legend - Légende

● Tree
Arbre

Turf
Gazon

■ Class A
Classe A

■ Class B
Classe B

■ Class C
Classe C

■ Class N
Classe N

■ Class C - Firebreak
Classe C - Corridor coupe-feu

Other Green Spaces
D'autres espaces vert

■ Bed - Floral
Plate - bande floral

■ Bed - Mixed
Plate - bande mixte

■ Bed - Shrub
Plate - bande arbustaire


■ Bed - Specialized
Plate - bande spécialisé

■ Wild Flowers
Fleurs sauvages

■ Recreational Area
Espace récréatif

■ Tree Stand
Peuplement d'arbres

--- Site Limit
Limite de site



Legend - Légende

- | | |
|--|--|
| <p>Fixtures
Biens civils</p> <ul style="list-style-type: none"> Bollard Gate Manhole Tree Grate Culvert Poster Collar Drain <p>Furniture
Mobilier</p> <ul style="list-style-type: none"> Ash Can Bench Bicycle Rack Flag Pole Garbage Can Picnic Table Cultural Asset <p>Fencing
Clôture</p> <ul style="list-style-type: none"> Metal Wood Miscellaneous Divers Guard Rail Hand Rail <p>Walls
Murs</p> <ul style="list-style-type: none"> Concrete Masonry and Iron Concrete and Iron Stone Masonry Miscellaneous Divers | <p>Curbs & Edging
Bords & bordures</p> <ul style="list-style-type: none"> Asphalt Concrete Granite Stone Wood Miscellaneous Divers <p>Materials
Matériaux</p> <ul style="list-style-type: none"> Asphalt Cobblestone Concrete Earth Exposed Aggregate Flagstone Granite Gravel Interlock Marble Mega Paver Stonedust Wood Miscellaneous Divers Landscape Material Steps Site Limit |
|--|--|



Legend - Légende

Confederation Blvd. Lighting
Lampadaires - Boul de la
Confédération

- Street Light
Éclairage de rue
- Street Pedestrian Light
Lampadaire de rue
pour piétons
- Pedestrian Light
Lampadaire pour piétons
- Threshold Light
Feu de seuil
- Ceremonial Route
Parcours d'honneur

Lighting
Éclairage

- Street
Rue
- Sidewalk
Trottoir
- Core Park
Style parc urbain
- Core Park Light With Outlet
Parc du coeav avec prise
- Flood
Projecteur
- Ground
Enfoui dans le sol
- Bollard with Light
Butoir avec lumière

Other Electrical Items
Autres items électrique

- ⚡ Electrical Meter
Compteur électrique
- ⚡ Power Bollard
Butoir électrique
- ⚡ Electrical Kiosk
Kiosque électrique
- ⚡ Electrical Pedestal
Piédestal électrique
- ⚡ Utility Pole
Poteau de ligne
- ⚡ Utility Pole Base
Base de poteau
de ligne
- ⚡ Electrical Outlet
Prise de courant
- ⚡ Electrical Access
Hole/Trou d'accès
- ⚡ Transformer
Transformateur
- ⚡ Control Panel
Panneau de control
- ⚡ Junction Box
Boite de jonction

Electrical Lines
Installations électriques

- Aboveground
En surface
- Underground
Souterrain
- Site Limit
Limite de site



Any underground data shown on this map has been verified as accurately as possible, however, the complete accuracy of this information cannot be guaranteed. Conduct Utility Location surveys before conducting underground work.

Toutes les données souterraines identifiées sur cette carte ont été vérifiées aussi précisément que possible; cependant, l'exactitude totale de ces renseignements ne peut être garantie. Effectuez des lèves pour déterminer l'emplacement des services publics.





NCC Site Number Numéro de site (CCN)	Map Number Numéro de carte	Date: 26 Aug 2021
98732	4 of 5	Scale Échelle: 1:900

Legend - Légende

Irrigation Systems
Systèmes d'irrigation

- Control Valve
Soupape de commande
- Quick Coupling Valve
Soupape quick-coupling
- Main line water valve
Régulateur de débit de la conduite principale
- Miscellaneous Valve
Valve divers
- Fire Hydrant
Prise d'incendie
- Miscellaneous Pump
Pompe divers
- Hose Faucet
Robinet pour boyau
- Sprinkler Head
Tête d'arroseur
- Subsurface Irrigation Mat
Conduits pour les arroseurs - Eau non potable

Potable Water Systems
Systèmes d'eau potable

- Decorative Fountain
Fontaine décorative
- Drinking Fountain
Fontaine à boire
- Master Water Service
Service principal d'eau
- Water Meter
Compteurs d'eau
- Sprinkler Line - Potable
Conduits pour les arroseurs - eau potable
- Water Line - Potable
Conduite d'eau potable

Non Potable Water Systems
Systèmes d'eau non potable

- Sprinkler Line - Non Potable
Conduits pour les arroseurs - Eau non potable
- Water Line - Non Potable
Conduite d'eau non potable

Waste Water Systems
Réseaux d'eau résiduaire

- Drain
- Drainage Trench
Tranchée drainante
- Sanitary Line
Conduite sanitaire
- Storm Line
Égout pluvial
- Site Limit
Limite de site

Any underground data shown on this map has been verified as accurately as possible, however, the complete accuracy of this information cannot be guaranteed. Conduct Utility Location surveys before conducting underground work.

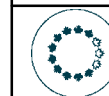
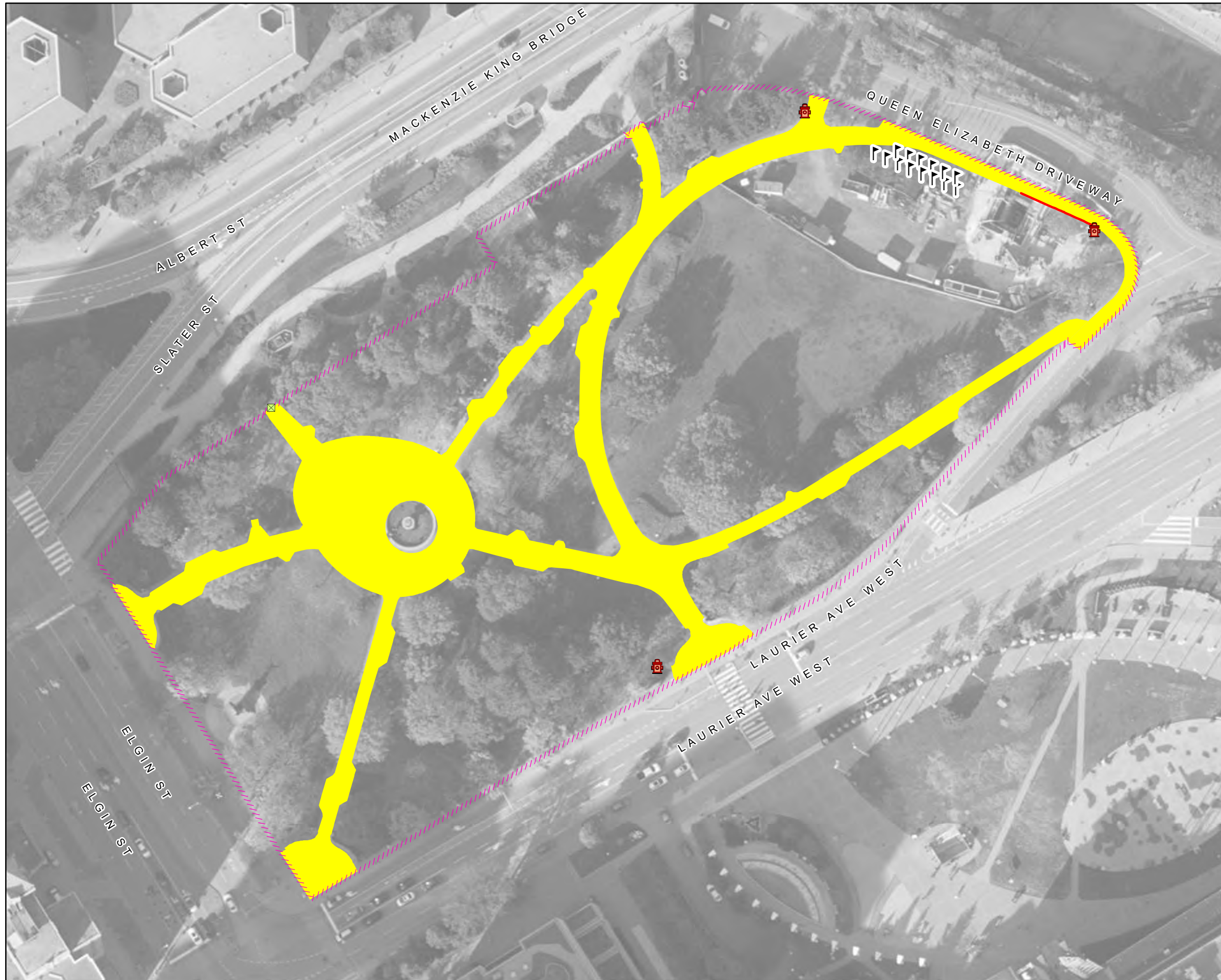
Toutes les données souterraines identifiées sur cette carte ont été vérifiées aussi précisément que possible; cependant, l'exactitude totale de ces renseignements ne peut être garantie. Effectuez des lèves pour déterminer l'emplacement des services publics.





Legend - Légende

- Bus Shelter
Abribus
- Doorway
Corridor d'entrée
- Mechanical Utility
Service mécanique
- Flagpole
Mât de drapeau
- Fire Hydrant
Prise d'incendie
- Emergency Service
Service d'urgence
- Pay Parking Kiosk
Distributrice de billets de stationnement
- Universal Access Parking
Stationnement accès universel
- Map Model
Maquette
- Interpretation Panel
Panneau d'interprétation
- Information Kiosk (Column)
Kiosque d'information (colonne)
- Snow Fence
Clôture à neige
- Roadways and Parking Lots
Routes et aires de stationnement
- Sidewalk and Building Access
Trottoirs et accès aux bâtiments
- Temporary Snow Storage
Remisage de neige temporaire
- Site Limit
Limite de site



Site Feature Summary - Sommaire de Site

Map - Carte: 16
Site Name: Parliament Hill Pathway
Nom du site: Sentier de la colline du Parlement
Site #: 98924

1. Landscape Features - Biens paysager

Other Green Spaces - D'autres espaces verts

Subtype Sous-type	Detail Détails	Count Nombre	Length (m) Longueur	Area (m2) Surface
Bed - Shrub Plate-bande arbustaie				916.3

Tree Stands - Peuplement d'arbres

Subtype Sous-type	Detail Détails	Count Nombre	Length (m) Longueur	Area (m2) Surface
Group of Trees Peuplement d'arbres				29,215.3

Trees

Subtype Sous-type	Detail Détails	Count Nombre	Length (m) Longueur	Area (m2) Surface
Deciduous Feuille		25		

Turf - Gazon

Subtype Sous-type	Detail Détails	Count Nombre	Length (m) Longueur	Area (m2) Surface
Class B Classe B				11,931.9

2. Civil Features - Biens civil

Cultural Assets - Biens culturel

Subtype Sous-type	Detail Détails	Count Nombre	Length (m) Longueur	Area (m2) Surface
Cultural Asset Bien culturel		1		

Curbs & Edging - Bords & bordures

Subtype Sous-type	Detail Détails	Count Nombre	Length (m) Longueur	Area (m2) Surface
Curb Bordure	Concrete Béton		57.6	

Fencing - Clôture

Subtype Sous-type	Detail Détails	Count Nombre	Length (m) Longueur	Area (m2) Surface
Fence Clôture	Chain Link Clôture en chaîne		202.4	
Fence Clôture	Steel Acier		81.4	
Guard Rail Balustrade	Metal Métal		125.9	
Railing Balustrade	Steel Acier		33.9	
Railing Balustrade	Wood Bois		36.0	

Fixtures - Biens civils

Subtype Sous-type	Detail Détails	Count Nombre	Length (m) Longueur	Area (m2) Surface
Bollard Butoir	Concrete Béton	3		
Bollard Butoir	Metal Métal	1		
Bollard Butoir	Rock Roche	5		
Culvert Ponceau	Galvanized Galvanisé	1		
Culvert Ponceau	Unknown Inconnu	3		
Gate Barrière	Metal Métal	1		
Manhole Regard d'égout	Metal Métal	1		
Manhole Regard d'égout	Unknown Inconnu	4		

Furniture - Mobilier

Subtype Sous-type	Detail Détails	Count Nombre	Length (m) Longueur	Area (m2) Surface
Bench Banc	Core Park Parc du cœur	14		
Bench Banc	Rock Roche	62		
Bench Banc	Wood and Concrete Bois & béton	2		
Garbage Can Poubelle	Confed Blvd Boulevard de la Confédération	7		
Garbage Can Poubelle	Core Park Parc du cœur	3		

Material - Matériau

Subtype Sous-type	Detail Détails	Count Nombre	Length (m) Longueur	Area (m2) Surface
Decorative Hard Surface Revêtement décoratif	Gravel Gravier			125.4
Pathway Sentier	Asphalt Asphalte			7,514.8
Sidewalk Trottoir	Asphalt Asphalte			53.3

Steps - Marches

Subtype Sous-type	Detail Détails	Count Nombre	Length (m) Longueur	Area (m2) Surface
Steps Marches	Stone Pierre			16.6

Walls - Murs

Subtype Sous-type	Detail Détails	Count Nombre	Length (m) Longueur	Area (m2) Surface
Retaining Mur de soutènement	Boulder Pierre		14.9	
Retaining Mur de soutènement	Stone Masonry Maçonnerie en pierre		265.6	
Structural Mur porteur	Stone Masonry Maçonnerie en pierre		15.3	

3. Electrical Features - Biens électrique

Electrical Lines - Installation électriques

Subtype Sous-type	Detail Détails	Count Nombre	Length (m) Longueur	Area (m2) Surface
Underground Cable Câble sous-terrains			1,877.7	

Lighting - Éclairage

Subtype Sous-type	Detail Détails	Count Nombre	Length (m) Longueur	Area (m2) Surface
Core Park Parc du cœur		59		
Core Park Light With Outlet Parc du cœur avec prise		2		

Other Electrical Items - Autre items électrique

Subtype Sous-type	Detail Détails	Count Nombre	Length (m) Longueur	Area (m2) Surface
Electrical Kiosk Kiosk électrique		2		
Electrical Meter Compteur électrique		1		

4. Water Features - Biens d'eau

Fixtures - Biens civils

Subtype Sous-type	Detail Détails	Count Nombre	Length (m) Longueur	Area (m2) Surface
Catch Basin Puisard		6		
Drain Drain		3		
Sewer Grate Grille d'égout		3		

Disclaimer - Avis de non-responsabilité

This document has been compiled to compliment the maintenance management contract maps and should be used as a guide only.

Ce document a été préparé pour compléter les cartes de contrat de gestion de l'entretien et devrait être utilisé à titre de guide seulement.

NCC Site Number Numéro de site (CCN)	Map Number Numéro de carte	Date: 25 Aug 2021
98924	1 of 3	Scale Échelle: 1:4,900

Legend - Légende

● Tree
Arbre

Turf
Gazon

■ Class A
Classe A

■ Class B
Classe B

■ Class C
Classe C

■ Class N
Classe N

■ Class C - Firebreak
Classe C - Corridor coupe-feu

Other Green Spaces
D'autres espaces vert

■ Bed - Floral
Plate - bande floral

■ Bed - Mixed
Plate - bande mixte

■ Bed - Shrub
Plate - bande arbustive

■ Bed - Specialized
Plate - bande spécialisé

■ Wild Flowers
Fleurs sauvages

■ Recreational Area
Espace récréatif

■ Tree Stand
Peuplement d'arbres

■ Site Limit
Limite de site



Parliament Hill Pathway
Sentier de la colline du Parlement

NCC Site Number Numéro de site (CCN)	Map Number Numéro de carte	Date: 27 Aug 2021
98924	2 of 3	Scale Échelle: 1:4,900

Legend - Légende

Fixtures Biens civils	Curbs & Edging Bords & bordures
● Bollard	Asphalt
● Butoir	Asphalte
● Gate	Concrete
● Barrière	Béton
● Manhole	Granite
● Trou d'homme	Granit
● Tree Grate	Stone
● Grille d'arbre	Pierre
● Culvert	Wood
● Ponceau	Bois
● Poster Collar	Miscellaneous
● Porte-affiches	Divers
● Drain	Materials Matériaux
● Drain	Asphalt
Furniture Mobilier	Asphalte
■ Ash Can	Cobblestone
■ Seau à cendre	Pavé
■ Bench	Concrete
■ Banc	Béton
■ Bicycle Rack	Earth
■ Support à bicyclettes	Terre
■ Flag Pole	Exposed Aggregate
■ Mât de drapeau	Agrégat exposé
■ Garbage Can	Flagstone
■ Poubelle	Dalles
■ Picnic Table	Granite
■ Table à pique-nique	Granit
★ Cultural Asset	Gravel
★ Biens culturels	Gravier
Fencing Clôture	Interlock
■ Metal	Pavé autobloquant
■ Métal	Marble
■ Wood	Marbre
■ Bois	Mega Paver
■ Miscellaneous	Pavé de béton
■ Divers	Stonedust
■ Balustrade	Poussière de pierre
■ Hand Rail	Wood
■ Rampe d'escalier	Bois
Walls Murs	Miscellaneous
■ Concrete	Divers
■ Béton	Landscape Material
■ Masonry and Iron	Matériaux
■ Maçonnerie et fer	Steps
■ Concrete and Iron	Marches
■ Béton et fer	Site Limit
■ Stone Masonry	Limite de site
■ Maçonnerie en pierre	
■ Miscellaneous	
■ Divers	



NCC Site Number Numéro de site (CCN)	Map Number Numéro de carte	Date: 27 Aug 2021
98924	3 of 3	Scale Échelle: 1:4,900

Legend - Légende

Confederation Blvd. Lighting Lampadaires - Boul de la Confédération	Other Electrical Items Autres items électrique
<ul style="list-style-type: none"> ● Street Light Éclairage de rue ○ Street Pedestrian Light Lampadaire de rue pour piétons ● Pedestrian Light Lampadaire pour piétons ⊕ Threshold Light Feu de seuil ● Ceremonial Route Parcours d'honneur 	<ul style="list-style-type: none"> ⚡ Electrical Meter Compteur électrique ⚡ Power Bollard Butoir électrique ⚡ Electrical Kiosk Kiosque électrique ⚡ Electrical Pedestal Piédestal électrique ⚡ Utility Pole Poteau de ligne ⚡ Utility Pole Base Base de poteau de ligne ⚡ Electrical Outlet Prise de courant ⚡ Electrical Access Hole/Trou d'accès ⚡ Transformer Transformateur ⚡ Control Panel Panneau de control ⚡ Junction Box Boite de jonction
Lighting Éclairage	Electrical Lines Installations électriques
<ul style="list-style-type: none"> ● Street Rue ● Sidewalk Trottoir ● Core Park Style parc urbain ● Core Park Light With Outlet Parc du coeau avec prise ● Flood Projecteur ● Ground Enfoui dans le sol ● Bollard with Light Butoir avec lumière 	<ul style="list-style-type: none"> — Aboveground En surface — Underground Souterrain --- Site Limit Limite de site

Any underground data shown on this map has been verified as accurately as possible, however, the complete accuracy of this information cannot be guaranteed. Conduct Utility Location surveys before conducting underground work.

Toutes les données souterraines identifiées sur cette carte ont été vérifiées aussi précisément que possible; cependant, l'exactitude totale de ces renseignements ne peut être garantie. Effectuez des lèves pour déterminer l'emplacement des services publics.



Site Feature Summary - Sommaire de Site

Map - Carte: 17
Site Name: Richmond Landing
Nom du site: Débarcadère Richmond
Site #: 441211

1. Landscape Features - Biens paysager

Other Green Spaces - D'autres espaces verts

Subtype Sous-type	Detail Détails	Count Nombre	Length (m) Longueur	Area (m2) Surface
Bed - Mixed Plate-bande mixte				1,179.3
Bed - Shrub Plate-bande arbustaie				2,790.5

Tree Stands - Peuplement d'arbres

Subtype Sous-type	Detail Détails	Count Nombre	Length (m) Longueur	Area (m2) Surface
Group of Trees Peuplement d'arbres				6,013.4

Trees

Subtype Sous-type	Detail Détails	Count Nombre	Length (m) Longueur	Area (m2) Surface
Coniferous Conifère		10		
Deciduous Feuillu		27		
Unknown Inconnu		23		

Turf - Gazon

Subtype Sous-type	Detail Détails	Count Nombre	Length (m) Longueur	Area (m2) Surface
Class B Classe B				11,456.6
Class C Classe C				10.9

2. Civil Features - Biens civil

Cultural Assets - Biens culturel

Subtype Sous-type	Detail Détails	Count Nombre	Length (m) Longueur	Area (m2) Surface
Cultural Asset Bien culturel		4		

Curbs & Edging - Bords & bordures

Subtype Sous-type	Detail Détails	Count Nombre	Length (m) Longeur	Area (m2) Surface
Curb Bordure	Concrete Béton		84.7	
Curb Bordure	Wood Bois		42.4	
Decorative Edging Bordure décorative	Stone Pierre		17.0	

Fencing - Clôture

Subtype Sous-type	Detail Détails	Count Nombre	Length (m) Longeur	Area (m2) Surface
Railing Balustrade	Steel Acier		109.1	
Railing Balustrade	Unknown Inconnu		41.5	

Fixtures - Biens civils

Subtype Sous-type	Detail Détails	Count Nombre	Length (m) Longeur	Area (m2) Surface
Bollard Butoir	Rock Roche	9		
Bollard Butoir	Unknown Inconnu	2		
Manhole Regard d'égout	Unknown Inconnu	10		

Furniture - Mobilier

Subtype Sous-type	Detail Détails	Count Nombre	Length (m) Longeur	Area (m2) Surface
Bench Banc	Concrete Béton	2		
Bench Banc	Rock Roche	3		
Bench Banc	Unknown Inconnu	4		
Flag Pole Mât de drapeau	Unknown Inconnu	1		
Garbage Can Poubelle	Concrete Béton	9		
Garbage Can Poubelle	Unknown Inconnu	1		

Landscape Material - Matériaux paysagers

Subtype Sous-type	Detail Détails	Count Nombre	Length (m) Longeur	Area (m2) Surface
Decorative Landscape Surface Revêtement décoratif	Unknown Inconnu			489.5

Material - Matériau

Subtype Sous-type	Detail Détails	Count Nombre	Length (m) Longueur	Area (m2) Surface
Decorative Hard Surface Revêtement décoratif	Concrete Béton			35.4
Decorative Hard Surface Revêtement décoratif	Flagstone Dalle			9.9
Decorative Hard Surface Revêtement décoratif	Granite Granit			16.2
Decorative Hard Surface Revêtement décoratif	Marble Marbre			17.0
Decorative Hard Surface Revêtement décoratif	Rock Roche			40.3
Decorative Hard Surface Revêtement décoratif	Stone Pierre			2.2
Dock Quai	Cobblestone Pavé arrondi			22.9
Dock Quai	Steel Acier			3.6
Dock Quai	Unknown Inconnu			33.5
Landing Palier	Asphalt Asphalte			251.1
Landing Palier	Concrete Béton			434.5
Landing Palier	Steel Acier			1.3
Landing Palier	Unknown Inconnu			22.2
Pathway Sentier	Asphalt Asphalte			1,314.1
Pathway Sentier	Concrete Béton			62.9
Pedestrian Ramp Rampe piétonnier	Concrete Béton			251.6
Pedestrian Ramp Rampe piétonnier	Steel Acier			0.8
Pedestrian Ramp Rampe piétonnier	Unknown Inconnu			9.1
Platform Surface élevée	Granite Granit			183.3
Sidewalk Trottoir	Asphalt Asphalte			1,785.5
Sidewalk Trottoir	Concrete Béton			194.7

Steps - Marches

Subtype Sous-type	Detail Détails	Count Nombre	Length (m) Longueur	Area (m2) Surface
----------------------	-------------------	-----------------	------------------------	----------------------

Steps Marches	Concrete Béton	128.7
------------------	-------------------	-------

Walls - Murs

Subtype Sous-type	Detail Détails	Count Nombre	Length (m) Longueur	Area (m2) Surface
Decorative/Stand alone Mur décoratif	Concrete Béton		87.6	
Retaining Mur de soutènement	Boulder Pierre		10.7	
Retaining Mur de soutènement	Concrete Béton		398.9	

3. Electrical Features - Biens électrique

Confederation Blvd Lighting - Lampadaires (Boul de Con.)

Subtype Sous-type	Detail Détails	Count Nombre	Length (m) Longueur	Area (m2) Surface
Ceremonial Route Route Cérémoniale		2		
Pedestrian Light Éclairage piétonnier		10		

Electrical Lines - Installation électriques

Subtype Sous-type	Detail Détails	Count Nombre	Length (m) Longueur	Area (m2) Surface
Underground Cable Câble sous-terrains			1,472.5	

Lighting - Éclairage

Subtype Sous-type	Detail Détails	Count Nombre	Length (m) Longueur	Area (m2) Surface
Bollard With Light Butoir avec lumière		25		
Core Park Parc du cœur		6		
Flood Light Projecteur		5		
Ground Light Éclairage enfoui dans le sol		13		
Light Éclairage		403		
Sidewalk / Pathway Light Éclairage de trottoir/sentier		55		

Other Electrical Items - Autre items électrique

Subtype Sous-type	Detail Détails	Count Nombre	Length (m) Longueur	Area (m2) Surface
Electrical Kiosk Kiosk électrique		2		

Hand Hole Porte d'accès	5
Junction Box Boîte de jonction	1

4. Water Features - Biens d'eau

Fixtures - Biens civils

Subtype Sous-type	Detail Détails	Count Nombre	Length (m) Longueur	Area (m2) Surface
Catch Basin Puisard		22		
Sewer Grate Grille d'égout		3		

Disclaimer - Avis de non-responsabilité

This document has been compiled to compliment the maintenance management contract maps and should be used as a guide only.

Ce document a été préparé pour compléter les cartes de contrat de gestion de l'entretien et devrait être utilisé à titre de guide seulement.

NCC Site Number Numéro de site (CCN)	Map Number Numéro de carte	Date: 25 Aug 2021
441211	1 of 3	Scale Échelle: 1:1,100

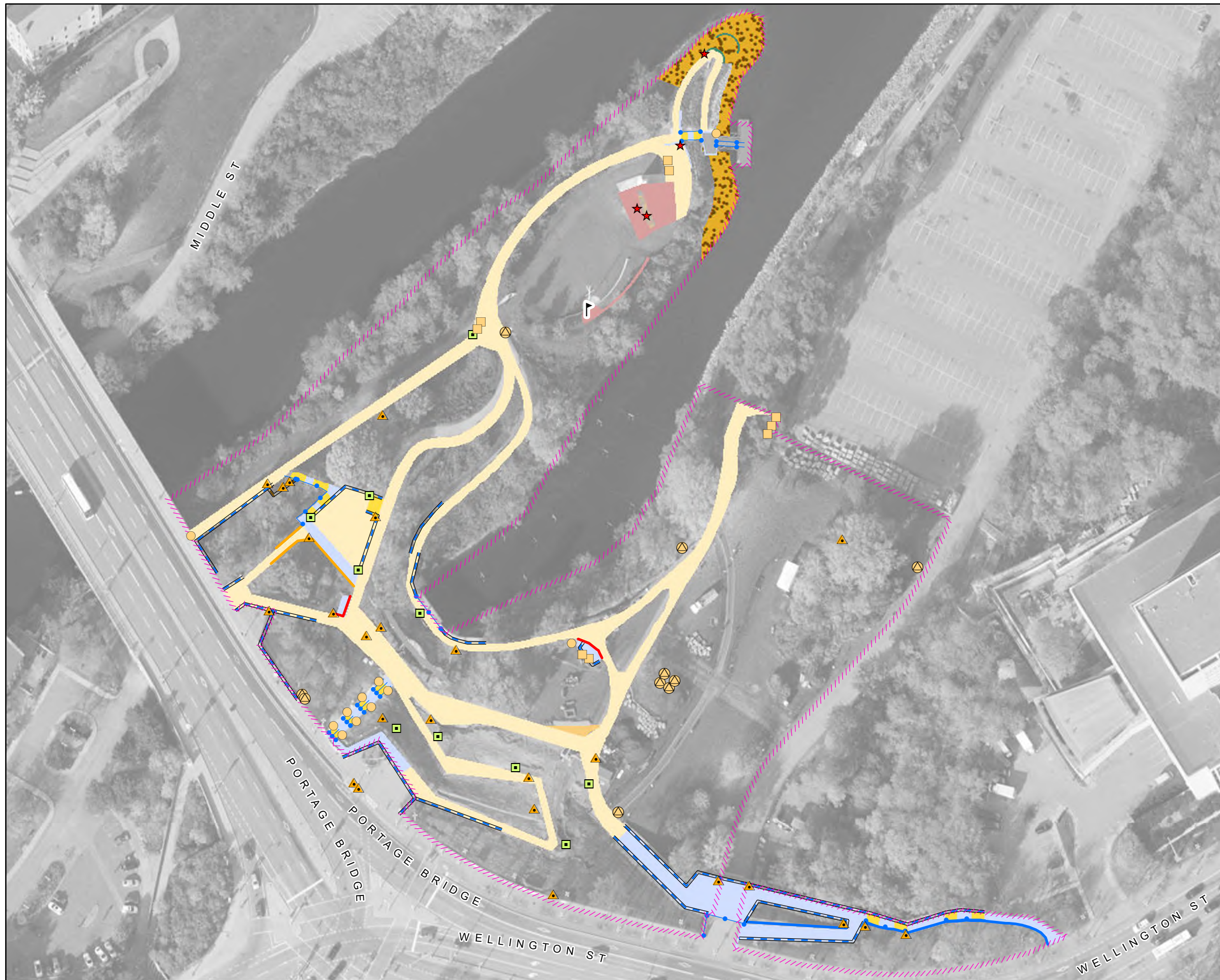
Legend - Légende

- Tree
Arbre
- Turf
Gazon**
 - Class A
Classe A
 - Class B
Classe B
 - Class C
Classe C
 - Class N
Classe N
 - Class C - Firebreak
Classe C - Corridor coupe-feu
- Other Green Spaces
D'autres espaces vert**
 - Bed - Floral
Plate - bande floral
 - Bed - Mixed
Plate - bande mixte
 - Bed - Shrub
Plate - bande arbustive
 - Bed - Specialized
Plate - bande spécialisé
 - Wild Flowers
Fleurs sauvages
 - Recreational Area
Espace récréatif
 - Tree Stand
Peuplement d'arbres
 - Site Limit
Limite de site



Legend - Légende

Fixtures Biens civils	Curbs & Edging Bords & bordures
Bollard	Asphalt
Butoir	Asphalte
Gate	Béton
Barrière	Granit
Manhole	Granit
Trou d'homme	Pierre
Tree Grate	Bois
Grille d'arbre	Bois
Culvert	Divers
Ponceau	Divers
Poster Collar	Divers
Porte-affiches	Divers
Drain	Divers
Drain	Divers
Furniture Mobiliier	Materials Matériaux
Ash Can	Asphalt
Seau à cendre	Asphalte
Bench	Cobblestone
Banc	Pavé
Bicycle Rack	Béton
Support à bicyclettes	Béton
Flag Pole	Terre
Mât de drapeau	Terre
Garbage Can	Exposed Aggregate
Poubelle	Agrégat exposé
Picnic Table	Flagstone
Table à pique-nique	Dalles
Cultural Asset	Granit
Biens culturels	Granit
Fencing	Gravier
Clôture	Gravier
Métal	Pavé autobloquant
Métal	Pavé autobloquant
Bois	Marbre
Bois	Marbre
Divers	Mega Paver
Divers	Pavé de béton
Guard Rail	Stonedust
Balustrade	Poussière de pierre
Hand Rail	Bois
Rampe d'escalier	Bois
Walls	Divers
Murs	Divers
Béton	Landscape Material
Béton	Matériaux
Maçonnerie et fer	Marches
Maçonnerie et fer	Marches
Béton et fer	Site Limit
Béton et fer	Limite de site
Maçonnerie en pierre	
Maçonnerie en pierre	
Divers	
Divers	



NCC Site Number Numéro de site (CCN)	Map Number Numéro de carte	Date: 27 Aug 2021
441211	3 of 3	Scale Échelle: 1:1,100

Legend - Légende

Confederation Blvd. Lighting Lampadaires - Boul de la Confédération	Other Electrical Items Autres items électrique
<ul style="list-style-type: none"> ● Street Light Éclairage de rue ○ Street Pedestrian Light Lampadaire de rue pour piétons ● Pedestrian Light Lampadaire pour piétons ⊕ Threshold Light Feu de seuil ● Ceremonial Route Parcours d'honneur 	<ul style="list-style-type: none"> ⚡ Electrical Meter Compteur électrique ⚡ Power Bollard Butoir électrique ⚡ Electrical Kiosk Kiosque électrique ⚡ Electrical Pedestal Piédestal électrique ⚡ Utility Pole Poteau de ligne ⚡ Utility Pole Base Base de poteau de ligne ⚡ Electrical Outlet Prise de courant ⚡ Electrical Access Hole/Trou d'accès ⚡ Transformer Transformateur ⚡ Control Panel Panneau de control ⚡ Junction Box Boite de jonction
Lighting Éclairage	Electrical Lines Installations électriques
<ul style="list-style-type: none"> ● Street Rue ● Sidewalk Trottoir ● Core Park Style parc urbain ● Core Park Light With Outlet Parc du coeau avec prise ● Flood Projecteur ● Ground Enfoui dans le sol ● Bollard with Light Butoir avec lumière 	<ul style="list-style-type: none"> — Aboveground En surface — Underground Souterrain --- Site Limit Limite de site



Any underground data shown on this map has been verified as accurately as possible, however, the complete accuracy of this information cannot be guaranteed. Conduct Utility Location surveys before conducting underground work.

Toutes les données souterraines identifiées sur cette carte ont été vérifiées aussi précisément que possible; cependant, l'exactitude totale de ces renseignements ne peut être garantie. Effectuez des lèves pour déterminer l'emplacement des services publics.

Site Feature Summary - Sommaire de Site

Map - Carte: 18
Site Name: Garden of the Provinces
Nom du site: Jardin des provinces
Site #: 98931

1. Landscape Features - Biens paysager

Other Green Spaces - D'autres espaces verts

Subtype Sous-type	Detail Détails	Count Nombre	Length (m) Longueur	Area (m2) Surface
Bed - Mixed Plate-bande mixte				553.1
Bed - Shrub Plate-bande arbustaie				69.5
Bed - Specialized Plate-bande spécialisé				1,108.9

Tree Stands - Peuplement d'arbres

Subtype Sous-type	Detail Détails	Count Nombre	Length (m) Longueur	Area (m2) Surface
Group of Trees Peuplement d'arbres				1,049.9

Trees

Subtype Sous-type	Detail Détails	Count Nombre	Length (m) Longueur	Area (m2) Surface
Coniferous Conifère		10		
Deciduous Feuillu		57		
Unknown Inconnu		9		

Turf - Gazon

Subtype Sous-type	Detail Détails	Count Nombre	Length (m) Longueur	Area (m2) Surface
Class B Classe B				7,569.2
Class N Classe N				0.0

2. Civil Features - Biens civil

Cultural Assets - Biens culturel

Subtype Sous-type	Detail Détails	Count Nombre	Length (m) Longueur	Area (m2) Surface
----------------------	-------------------	-----------------	------------------------	----------------------

Cultural Asset Bien culturel	37
---------------------------------	----

Decorative Fountains - Fontaines décorative

Subtype Sous-type	Detail Détails	Count Nombre	Length (m) Longueur	Area (m2) Surface
Fountain Fontaine		2		

Fencing - Clôture

Subtype Sous-type	Detail Détails	Count Nombre	Length (m) Longueur	Area (m2) Surface
Fence Clôture	Chain Link Clôture en chaîne		171.0	
Railing Balustrade	Steel Acier		39.5	
Railing Balustrade	Unknown Inconnu		160.0	

Fixtures - Biens civils

Subtype Sous-type	Detail Détails	Count Nombre	Length (m) Longueur	Area (m2) Surface
Bollard Butoir	Core Park Parc du cœur	39		
Gate Barrière	Metal Métal	1		
Manhole Regard d'égout	Unknown Inconnu	8		

Furniture - Mobilier

Subtype Sous-type	Detail Détails	Count Nombre	Length (m) Longueur	Area (m2) Surface
Bench Banc	Core Park Parc du cœur	15		
Bench Banc	Unknown Inconnu	7		
Flag Pole Mât de drapeau	Steel Acier	14		
Garbage Can Poubelle	Core Park Parc du cœur	10		
Garbage Can Poubelle	Unknown Inconnu	2		

Material - Matériau

Subtype Sous-type	Detail Détails	Count Nombre	Length (m) Longueur	Area (m2) Surface
Decorative Hard Surface Revêtement décoratif	Asphalt Asphalte			1,829.8
Decorative Hard Surface Revêtement décoratif	Cobblestone Pavé arrondi			107.6

Decorative Hard Surface Revêtement décoratif	Concrete Béton	14.0
Decorative Hard Surface Revêtement décoratif	Granite Granit	15.6
Decorative Hard Surface Revêtement décoratif	Granite Pavers Pavé en granite	44.7
Decorative Hard Surface Revêtement décoratif	Gravel Gravier	149.3
Decorative Hard Surface Revêtement décoratif	Gravel - Coloured Gravier coloré	43.8
Decorative Hard Surface Revêtement décoratif	Rock Roche	129.4
Decorative Hard Surface Revêtement décoratif	Unknown Inconnu	24.7
Driveway Voie d'accès	Asphalt Asphalte	39.3
Pathway Sentier	Asphalt Asphalte	1,417.1
Pathway Sentier	Gravel Gravier	44.2
Pedestrian Ramp Rampe piétonnier	Concrete Béton	146.6
Pedestrian Ramp Rampe piétonnier	Exposed Aggregate Agrégat exposé	54.4
Sidewalk Trottoir	Interlock Pavé uni	1,222.5

Steps - Marches

Subtype Sous-type	Detail Détails	Count Nombre	Length (m) Longueur	Area (m2) Surface
Steps Marches	Unknown Inconnu			142.9

Walls - Murs

Subtype Sous-type	Detail Détails	Count Nombre	Length (m) Longueur	Area (m2) Surface
Retaining Mur de soutènement	Concrete Béton		478.2	
Retaining Mur de soutènement	Masonry and Iron Maçonnerie et fer		179.8	

3. Electrical Features - Biens électrique

Electrical Lines - Installation électriques

Subtype Sous-type	Detail Détails	Count Nombre	Length (m) Longueur	Area (m2) Surface
Underground Cable Câble sous-terrains			653.8	

Lighting - Éclairage

Subtype Sous-type	Detail Détails	Count Nombre	Length (m) Longueur	Area (m2) Surface
Core Park Light With Outlet Parc du cœur avec prise		8		
Fountain Light Lumière de fontaine		12		
Ground Light Éclairage enfoui dans le sol		35		
Sidewalk / Pathway Light Éclairage de trottoir/sentier		8		
Street Light Éclairage de rue		2		

Other Electrical Items - Autre items électrique

Subtype Sous-type	Detail Détails	Count Nombre	Length (m) Longueur	Area (m2) Surface
Electrical Kiosk Kiosk électrique		5		
Electrical Meter Compteur électrique		1		
Electrical Outlet Prise de courant		1		
Electrical Pedestal Piédestal électrique		2		
Hand Hole Porte d'accès		5		
Junction Box Boîte de jonction		1		
Pull Pit Fosse de service		4		
Transformer Transformateur		1		

4. Water Features - Biens d'eau

Fixtures - Biens civils

Subtype Sous-type	Detail Détails	Count Nombre	Length (m) Longueur	Area (m2) Surface
Catch Basin Puisard		9		
Sewer Grate Grille d'égout		4		

Irrigation systems - Systèmes d'irrigation

Subtype Sous-type	Detail Détails	Count Nombre	Length (m) Longueur	Area (m2) Surface
Control Valve Soupape de contrôle		5		

Fire Hydrant Borne-fontaine	1	
Irrigation Mat Système d'irrigation souterrain		800.3
Quick Coupling Valve Soupape de raccord rapide	12	
Sprinkler Head Tête de gicleur	89	
System Controller Régulateur de système	1	
Unknown Valve Vanne inderterminé	8	

Potable water systems - Systèmes d'eau potable

Subtype Sous-type	Detail Détails	Count Nombre	Length (m) Longueur	Area (m2) Surface
Sprinkler Line - Potable Conduits pour les gicleurs			1,084.0	
Water Line - Potable Ligne d'eau potable			116.0	

Water Meters - Compteurs d'eau

Subtype Sous-type	Detail Détails	Count Nombre	Length (m) Longueur	Area (m2) Surface
Master Service Service principal		1		
Water Meter Compteurs d'eau		2		

Disclaimer - Avisi de non-responsabilité

This document has been compiled to compliment the maintenance management contract maps and should be used as a guide only.

Ce document a été préparé pour compléter les cartes de contrat de gestion de l'entretien et devrait être utilisé à titre de guide seulement.

NCC Site Number Numéro de site (CCN)	Map Number Numéro de carte	Date: 25 Aug 2021
98931	1 of 4	Scale Échelle: 1:1,100

Legend - Légende

● Tree
Arbre

Turf
Gazon

■ Class A
Classe A

■ Class B
Classe B

■ Class C
Classe C

■ Class N
Classe N

■ Class C - Firebreak
Classe C - Corridor coupe-feu

Other Green Spaces
D'autres espaces vert

■ Bed - Floral
Plate - bande floral

■ Bed - Mixed
Plate - bande mixte

■ Bed - Shrub
Plate - bande arbustaie

■ Bed - Specialized
Plate - bande spécialisé

■ Wild Flowers
Fleurs sauvages

■ Recreational Area
Espace récréatif

■ Tree Stand
Peuplement d'arbres

--- Site Limit
Limite de site



Legend - Légende

- | | |
|---|--|
| <p>Fixtures
Biens civils</p> <ul style="list-style-type: none"> Bollard
Butoir Gate
Barrière Manhole
Trou d'homme Tree Grate
Grille d'arbre Culvert
Ponceau Poster Collar
Porte-affiches Drain
Drain <p>Furniture
Mobilier</p> <ul style="list-style-type: none"> Ash Can
Seau à cendre Bench
Banc Bicycle Rack
Support à bicyclettes Flag Pole
Mât de drapeau Garbage Can
Poubelle Picnic Table
Table à pique-nique Cultural Asset
Biens culturels <p>Fencing
Clôture</p> <ul style="list-style-type: none"> Metal
Métal Wood
Bois Miscellaneous
Divers Guard Rail
Balustrade Hand Rail
Rampe d'escalier <p>Walls
Murs</p> <ul style="list-style-type: none"> Concrete
Béton Masonry and Iron
Maçonnerie et fer Concrete and Iron
Béton et fer Stone Masonry
Maçonnerie en pierre Miscellaneous
Divers | <p>Curbs & Edging
Bords & bordures</p> <ul style="list-style-type: none"> Asphalt
Asphalte Concrete
Béton Granite
Granit Stone
Pierre Wood
Bois Miscellaneous
Divers <p>Materials
Matériaux</p> <ul style="list-style-type: none"> Asphalt
Asphalte Cobblestone
Pavé Concrete
Béton Earth
Terre Exposed Aggregate
Agrégat exposé Flagstone
Dalles Granite
Granit Gravel
Gravier Interlock
Pavé autobloquant Marble
Marbre Mega Paver
Pavé de béton Stonedust
Poussière de pierre Wood
Bois Miscellaneous
Divers Landscape Material
Matériaux Steps
Marches Site Limit
Limite de site |
|---|--|



NCC Site Number Numéro de site (CCN)	Map Number Numéro de carte	Date: 27 Aug 2021
98931	3 of 4	Scale Échelle: 1:1,100

Legend - Légende

Confederation Blvd. Lighting Lampadaires - Boul de la Confédération	Other Electrical Items Autres items électrique
<ul style="list-style-type: none"> ● Street Light Éclairage de rue ● Street Pedestrian Light Lampadaire de rue pour piétons ● Pedestrian Light Lampadaire pour piétons ● Threshold Light Feu de seuil ● Ceremonial Route Parcours d'honneur 	<ul style="list-style-type: none"> ⚡ Electrical Meter Compteur électrique ⚡ Power Bollard Butoir électrique ⚡ Electrical Kiosk Kiosque électrique ⚡ Electrical Pedestal Piédestal électrique ⚡ Utility Pole Poteau de ligne ⚡ Utility Pole Base Base de poteau de ligne ⚡ Electrical Outlet Prise de courant ⚡ Electrical Access Hole/Trou d'accès ⚡ Transformer Transformateur ⚡ Control Panel Panneau de control ⚡ Junction Box Boite de jonction
Lighting Éclairage	Electrical Lines Installations électriques
<ul style="list-style-type: none"> ● Street Rue ● Sidewalk Trottoir ● Core Park Style parc urbain ● Core Park Light With Outlet Parc du coeau avec prise ● Flood Projecteur ● Ground Enfoui dans le sol ● Bollard with Light Butoir avec lumière 	<ul style="list-style-type: none"> — Aboveground En surface — Underground Souterrain --- Site Limit Limite de site



Any underground data shown on this map has been verified as accurately as possible, however, the complete accuracy of this information cannot be guaranteed. Conduct Utility Location surveys before conducting underground work.

Toutes les données souterraines identifiées sur cette carte ont été vérifiées aussi précisément que possible; cependant, l'exactitude totale de ces renseignements ne peut être garantie. Effectuez des lèves pour déterminer l'emplacement des services publics.

NCC Site Number Numéro de site (CCN)	Map Number Numéro de carte	Date: 26 Aug 2021
98931	4 of 4	Scale Échelle: 1:1,100

Legend - Légende

Irrigation Systems
Systèmes d'irrigation

- Control Valve
Soupape de commande
- Quick Coupling Valve
Soupape quick-coupling
- Main line water valve
Régulateur de débit de la conduite principale
- Miscellaneous Valve
Valve divers
- Fire Hydrant
Prise d'incendie
- Miscellaneous Pump
Pompe divers
- Hose Faucet
Robinet pour boyau
- Sprinkler Head
Tête d'arroseur
- Subsurface Irrigation Mat
Conduits pour les arroseurs - Eau non potable

Potable Water Systems
Systèmes d'eau potable

- Decorative Fountain
Fontaine décorative
- Drinking Fountain
Fontaine à boire
- Master Water Service
Service principal d'eau
- Water Meter
Compteurs d'eau
- Sprinkler Line - Potable
Conduits pour les arroseurs - eau potable
- Water Line - Potable
Conduite d'eau potable

Non Potable Water Systems
Systèmes d'eau non potable

- Sprinkler Line - Non Potable
Conduits pour les arroseurs - Eau non potable
- Water Line - Non Potable
Conduite d'eau non potable

Waste Water Systems
Réseaux d'eau résiduaire

- Drain
- Drainage Trench
Tranchée drainante
- Sanitary Line
Conduite sanitaire
- Storm Line
Égout pluvial
- Site Limit
Limite de site

Any underground data shown on this map has been verified as accurately as possible, however, the complete accuracy of this information cannot be guaranteed. Conduct Utility Location surveys before conducting underground work.

Toutes les données souterraines identifiées sur cette carte ont été vérifiées aussi précisément que possible; cependant, l'exactitude totale de ces renseignements ne peut être garantie. Effectuez des lèves pour déterminer l'emplacement des services publics.



Site Feature Summary - Sommaire de Site

Map - Carte: 19
Site Name: Sparks Street Lookout
Nom du site: Belvédère de la rue Sparks
Site #: 98935

1. Landscape Features - Biens paysager

Other Green Spaces - D'autres espaces verts

Subtype Sous-type	Detail Détails	Count Nombre	Length (m) Longueur	Area (m2) Surface
Bed - Mixed Plate-bande mixte				93.9

Trees

Subtype Sous-type	Detail Détails	Count Nombre	Length (m) Longueur	Area (m2) Surface
Deciduous Feuille		1		
Unknown Inconnu		15		

Turf - Gazon

Subtype Sous-type	Detail Détails	Count Nombre	Length (m) Longueur	Area (m2) Surface
Class B Classe B				3,598.0

2. Civil Features - Biens civil

Fencing - Clôture

Subtype Sous-type	Detail Détails	Count Nombre	Length (m) Longueur	Area (m2) Surface
Railing Balustrade	Metal Métal		113.2	

Walls - Murs

Subtype Sous-type	Detail Détails	Count Nombre	Length (m) Longueur	Area (m2) Surface
Retaining Mur de soutènement	Masonry and Iron Maçonnerie et fer		111.0	

Disclaimer - Avisi de non-responsabilité

This document has been compiled to compliment the maintenance management contract maps and should be used as a guide only.

Ce document a été préparé pour compléter les cartes de contrat de gestion de l'entretien et devrait être utilisé à titre de guide seulement.

NCC Site Number Numéro de site (CCN)	Map Number Numéro de carte	Date: 25 Aug 2021
98935	1 of 2	Scale Échelle: 1:450



Legend - Légende

- Tree
Arbre

Turf
Gazon

- Class A
Classe A
- Class B
Classe B
- Class C
Classe C
- Class N
Classe N
- Class C - Firebreak
Classe C - Corridor coupe-feu

Other Green Spaces
D'autres espaces vert

- Bed - Floral
Plate - bande floral
- Bed - Mixed
Plate - bande mixte
- Bed - Shrub
Plate - bande arbustaie
- Bed - Specialized
Plate - bande spécialisé
- Wild Flowers
Fleurs sauvages
- Recreational Area
Espace récréatif
- Tree Stand
Peuplement d'arbres
- Site Limit
Limite de site



Sparks Street Lookout

Belvédère de la rue Sparks

NCC Site Number
Numéro de site (CCN)

98935

Map Number
Numéro de carte

2 of 2

Date:
27 Aug 2021

Scale
Échelle:
1:450



Legend - Légende

Fixtures
Biens civils

- Bollard
Butoir
- Gate
Barrière
- Manhole
Trou d'homme
- Tree Grate
Grille d'arbre
- Culvert
Ponceau
- Poster Collar
Porte-affiches
- Drain
Drain

Furniture
Mobilier

- Ash Can
Seau à cendre
- Bench
Banc
- Bicycle Rack
Support à bicyclettes
- Flag Pole
Mât de drapeau
- Garbage Can
Poubelle
- Picnic Table
Table à pique-nique
- Cultural Asset
Biens culturels

Fencing
Clôture

- Metal
Métal
- Wood
Bois
- Miscellaneous
Divers
- Guard Rail
Balustrade
- Hand Rail
Rampe d'escalier

Walls
Murs


- Concrete
Béton
- Masonry and Iron
Maçonnerie et fer
- Concrete and Iron
Béton et fer
- Stone Masonry
Maçonnerie en pierre
- Miscellaneous
Divers

Curbs & Edging
Bords & bordures

- Asphalt
Asphalte
- Concrete
Béton
- Granite
Granit
- Stone
Pierre
- Wood
Bois
- Miscellaneous
Divers

Materials
Matériaux

- Asphalt
Asphalte
- Cobblestone
Pavé
- Concrete
Béton
- Earth
Terre
- Exposed Aggregate
Agrégat exposé
- Flagstone
Dalles
- Granite
Granit
- Gravel
Gravier
- Interlock
Pavé autobloquant
- Marble
Marbre
- Mega Paver
Pavé de béton
- Stonedust
Poussière de pierre
- Wood
Bois
- Miscellaneous
Divers
- Landscape Material
Matériaux
- Steps
Marches
- Site Limit
Limite de site



Site Feature Summary - Sommaire de Site

Map - Carte: 20
Site Name: Portage Bridge Park
Nom du site: Parc du Pont du Portage
Site #: 98929

1. Landscape Features - Biens paysager

Other Green Spaces - D'autres espaces verts

Subtype Sous-type	Detail Détails	Count Nombre	Length (m) Longueur	Area (m2) Surface
Bed - Floral Plate-bande floral				82.7
Bed - Shrub Plate-bande arbustaie				8,036.1

Tree Stands - Peuplement d'arbres

Subtype Sous-type	Detail Détails	Count Nombre	Length (m) Longueur	Area (m2) Surface
Group of Trees Peuplement d'arbres				2,647.7

Trees

Subtype Sous-type	Detail Détails	Count Nombre	Length (m) Longueur	Area (m2) Surface
Coniferous Conifère		6		
Deciduous Feuillu		43		
Unknown Inconnu		3		

Turf - Gazon

Subtype Sous-type	Detail Détails	Count Nombre	Length (m) Longueur	Area (m2) Surface
Class B Classe B				15,189.7

2. Civil Features - Biens civil

Cultural Assets - Biens culturel

Subtype Sous-type	Detail Détails	Count Nombre	Length (m) Longueur	Area (m2) Surface
Cultural Asset Bien culturel		1		

Curbs & Edging - Bords & bordures

Subtype Sous-type	Detail Détails	Count Nombre	Length (m) Longeur	Area (m2) Surface
Curb Bordure	Cobblestone Pavé arrondi		73.6	
Curb Bordure	Concrete Béton		453.1	
Decorative Edging Bordure décorative	Stone Pierre		64.7	

Fencing - Clôture

Subtype Sous-type	Detail Détails	Count Nombre	Length (m) Longeur	Area (m2) Surface
Guard Rail Balustrade	Metal Métal		124.0	
Railing Balustrade	Steel Acier		19.5	

Fixtures - Biens civils

Subtype Sous-type	Detail Détails	Count Nombre	Length (m) Longeur	Area (m2) Surface
Culvert Ponceau	Unknown Inconnu	3		
Manhole Regard d'égout	Unknown Inconnu	14		

Furniture - Mobilier

Subtype Sous-type	Detail Détails	Count Nombre	Length (m) Longeur	Area (m2) Surface
Bench Banc	Concrete Béton	4		
Bench Banc	Unknown Inconnu	3		
Bench Banc	Wood Bois	1		
Flag Pole Mât de drapeau	Steel Acier	14		
Garbage Can Poubelle	Concrete Béton	4		
Garbage Can Poubelle	Wood Bois	1		

Material - Matériau

Subtype Sous-type	Detail Détails	Count Nombre	Length (m) Longeur	Area (m2) Surface
Courtyard Cour	Cobblestone Pavé arrondi			463.3
Decorative Hard Surface Revêtement décoratif	Cobblestone Pavé arrondi			10.4

Furniture Pad Base pour mobilier	Concrete Béton	20.1
Landing Palier	Concrete Béton	370.1
Pathway Sentier	Asphalt Asphalte	3,054.6
Pathway Sentier	Concrete Béton	479.8
Pedestrian Ramp Rampe piétonnier	Concrete Béton	178.7
Roadway Chaussée	Asphalt Asphalte	85.8
Sidewalk Trottoir	Asphalt Asphalte	175.9
Sidewalk Trottoir	Concrete Béton	2,158.7

Steps - Marches

Subtype Sous-type	Detail Détails	Count Nombre	Length (m) Longueur	Area (m2) Surface
Steps Marches	Concrete Béton			90.5

Walls - Murs

Subtype Sous-type	Detail Détails	Count Nombre	Length (m) Longueur	Area (m2) Surface
Retaining Mur de soutènement	Concrete Béton		298.1	

3. Electrical Features - Biens électrique

Confederation Blvd Lighting - Lampadaires (Boul de Con.)

Subtype Sous-type	Detail Détails	Count Nombre	Length (m) Longueur	Area (m2) Surface
Confed Blvd Street Light Éclairage de rue		7		
Threshold Light Lumière de seuil		1		

Electrical Lines - Installation électriques

Subtype Sous-type	Detail Détails	Count Nombre	Length (m) Longueur	Area (m2) Surface
Underground Cable Câble sous-terrains			1,917.1	

Lighting - Éclairage

Subtype Sous-type	Detail Détails	Count Nombre	Length (m) Longueur	Area (m2) Surface
Flood Light Projecteur		40		

Sidewalk / Pathway Light Éclairage de trottoir/sentier	1
---	---

Other Electrical Items - Autre items électrique

Subtype Sous-type	Detail Détails	Count Nombre	Length (m) Longueur	Area (m2) Surface
Electrical Kiosk Kiosk électrique		2		
Junction Box Boîte de jonction		3		

4. Water Features - Biens d'eau

Fixtures - Biens civils

Subtype Sous-type	Detail Détails	Count Nombre	Length (m) Longueur	Area (m2) Surface
Catch Basin Puisard		14		

Water Meters - Compteurs d'eau

Subtype Sous-type	Detail Détails	Count Nombre	Length (m) Longueur	Area (m2) Surface
Water Meter Compteurs d'eau		1		

Disclaimer - Avisi de non-responsabilité

This document has been compiled to compliment the maintenance management contract maps and should be used as a guide only.

Ce document a été préparé pour compléter les cartes de contrat de gestion de l'entretien et devrait être utilisé à titre de guide seulement.

NCC Site Number Numéro de site (CCN)	Map Number Numéro de carte	Date: 25 Aug 2021
98929	1 of 3	Scale Échelle: 1:1,400

Legend - Légende

● Tree
● Arbre

Turf
Gazon

■ Class A
■ Classe A

■ Class B
■ Classe B

■ Class C
■ Classe C

■ Class N
■ Classe N

■ Class C - Firebreak
■ Classe C - Corridor coupe-feu

Other Green Spaces
D'autres espaces vert

■ Bed - Floral
■ Plate - bande floral

■ Bed - Mixed
■ Plate - bande mixte

■ Bed - Shrub
■ Plate - bande arbustaire

■ Bed - Specialized
■ Plate - bande spécialisé

■ Wild Flowers
■ Fleurs sauvages

■ Recreational Area
■ Espace récréatif

■ Tree Stand
■ Peuplement d'arbres

■ Site Limit
■ Limite de site





Legend - Légende

- | | |
|--|---|
| <p>Fixtures
Biens civils</p> <ul style="list-style-type: none"> Bollard Gate Manhole Tree Grate Culvert Poster Collar Drain <p>Furniture
Mobilier</p> <ul style="list-style-type: none"> Ash Can Bench Bicycle Rack Flag Pole Garbage Can Picnic Table Cultural Asset <p>Fencing
Clôture</p> <ul style="list-style-type: none"> Metal Wood Miscellaneous Guard Rail Hand Rail <p>Walls
Murs</p> <ul style="list-style-type: none"> Concrete Masonry and Iron Concrete and Iron Stone Masonry Miscellaneous | <p>Curbs & Edging
Bords & bordures</p> <ul style="list-style-type: none"> Asphalt Concrete Granite Stone Wood Miscellaneous <p>Materials
Matériaux</p> <ul style="list-style-type: none"> Asphalt Cobblestone Concrete Earth Exposed Aggregate Flagstone Granite Gravel Interlock Marble Mega Paver Stonedust Wood Miscellaneous Landscape Material Steps |
|--|---|





Legend - Légende

Confederation Blvd. Lighting
Lampadaires - Boul de la
Confédération

- Street Light
Éclairage de rue
- Street Pedestrian Light
Lampadaire de rue pour piétons
- Pedestrian Light
Lampadaire pour piétons
- Threshold Light
Feu de seuil
- Ceremonial Route
Parcours d'honneur

Lighting
Éclairage

- Street
Rue
- Sidewalk
Trottoir
- Core Park
Style parc urbain
- Core Park Light With Outlet
Parc du coeav avec prise
- Flood
Projecteur
- Ground
Enfoui dans le sol
- Bollard with Light
Butoir avec lumière

Other Electrical Items
Autres items électrique

- Electrical Meter
Compteur électrique
- Power Bollard
Butoir électrique
- Electrical Kiosk
Kiosque électrique
- Electrical Pedestal
Piédestal électrique
- Utility Pole
Poteau de ligne
- Utility Pole Base
Base de poteau de ligne
- Electrical Outlet
Prise de courant
- Electrical Access
Hole/Trou d'accès
- Transformer
Transformateur
- Control Panel
Panneau de control
- Junction Box
Boite de junction

Electrical Lines
Installations électriques

- Aboveground
En surface
- Underground
Souterrain
- Site Limit
Limite de site



Any underground data shown on this map has been verified as accurately as possible, however, the complete accuracy of this information cannot be guaranteed. Conduct Utility Location surveys before conducting underground work.

Toutes les données souterraines identifiées sur cette carte ont été vérifiées aussi précisément que possible; cependant, l'exactitude totale de ces renseignements ne peut être garantie. Effectuez des lèves pour déterminer l'emplacement des services publics.



Site Feature Summary - Sommaire de Site

Map - Carte: 21
Site Name: Canadian Firefighters Memorial
Nom du site: Monument aux pompiers canadiens
Site #: 441209

1. Landscape Features - Biens paysager

Other Green Spaces - D'autres espaces verts

Subtype Sous-type	Detail Détails	Count Nombre	Length (m) Longueur	Area (m2) Surface
Bed - Mixed Plate-bande mixte				1,107.8

Trees

Subtype Sous-type	Detail Détails	Count Nombre	Length (m) Longueur	Area (m2) Surface
Coniferous Conifère		4		
Deciduous Feuille		33		

Turf - Gazon

Subtype Sous-type	Detail Détails	Count Nombre	Length (m) Longueur	Area (m2) Surface
Class B Classe B				533.8

2. Civil Features - Biens civil

Cultural Assets - Biens culturel

Subtype Sous-type	Detail Détails	Count Nombre	Length (m) Longueur	Area (m2) Surface
Cultural Asset Bien culturel		2		

Fixtures - Biens civils

Subtype Sous-type	Detail Détails	Count Nombre	Length (m) Longueur	Area (m2) Surface
Bollard Butoir	Unknown Inconnu	3		
Manhole Regard d'égout	Unknown Inconnu	1		

Furniture - Mobilier

Subtype Sous-type	Detail Détails	Count Nombre	Length (m) Longueur	Area (m2) Surface
----------------------	-------------------	-----------------	------------------------	----------------------

Bench Banc	Unknown Inconnu	9		
Garbage Can Poubelle	Unknown Inconnu	2		

Landscape Material - Matériaux paysagers

Subtype Sous-type	Detail Détails	Count Nombre	Length (m) Longueur	Area (m2) Surface
Decorative Landscape Surface Revêtement décoratif	Earth Terre			21.3
Decorative Landscape Surface Revêtement décoratif	Stone Pierre			5.6
Decorative Landscape Surface Revêtement décoratif	Woodchip Copeau de bois			42.8

Material - Matériau

Subtype Sous-type	Detail Détails	Count Nombre	Length (m) Longueur	Area (m2) Surface
Decorative Hard Surface Revêtement décoratif	Concrete Béton			2.5
Decorative Hard Surface Revêtement décoratif	Exposed Aggregate Agrégat exposé			631.4
Decorative Hard Surface Revêtement décoratif	Granite Granit			5.3
Decorative Hard Surface Revêtement décoratif	Granite Pavers Pavé en granite			549.1
Decorative Hard Surface Revêtement décoratif	Rock Roche			39.3
Decorative Hard Surface Revêtement décoratif	Stone Pierre			35.8
Furniture Pad Base pour mobilier	Exposed Aggregate Agrégat exposé			22.5
Furniture Pad Base pour mobilier	Granite Pavers Pavé en granite			3.1
Furniture Pad Base pour mobilier	Stone Pierre			13.3
Pathway Sentier	Asphalt Asphalte			675.9

Steps - Marches

Subtype Sous-type	Detail Détails	Count Nombre	Length (m) Longueur	Area (m2) Surface
Steps Marches	Concrete Béton			5.3

3. Electrical Features - Biens électrique

Electrical Lines - Installation électriques

Subtype Sous-type	Detail Détails	Count Nombre	Length (m) Longueur	Area (m2) Surface
----------------------	-------------------	-----------------	------------------------	----------------------

Underground Cable Câble sous-terrains	382.2
--	-------

Lighting - Éclairage

Subtype Sous-type	Detail Détails	Count Nombre	Length (m) Longueur	Area (m2) Surface
Bollard With Light Butoir avec lumière		7		
Ground Light Éclairage enfoui dans le sol		8		
Light Éclairage		19		
Sidewalk / Pathway Light Éclairage de trottoir/sentier		4		
Street Light Éclairage de rue		3		

Other Electrical Items - Autre items électrique

Subtype Sous-type	Detail Détails	Count Nombre	Length (m) Longueur	Area (m2) Surface
Control Panel Panneau de control		2		
Electrical Pedestal Piédestal électrique		1		
Hand Hole Porte d'accès		2		
Junction Box Boîte de jonction		3		
Pull Pit Fosse de service		3		
Transformer Transformateur		1		

4. Water Features - Biens d'eau

Irrigation systems - Systèmes d'irrigation

Subtype Sous-type	Detail Détails	Count Nombre	Length (m) Longueur	Area (m2) Surface
Fire Hydrant Borne-fontaine		1		

Non-Potable Water Systems - Systèmes d'eau non-potable

Subtype Sous-type	Detail Détails	Count Nombre	Length (m) Longueur	Area (m2) Surface
Storm Line Égout pluvial			79.9	

Potable water systems - Systèmes d'eau potable

Subtype Sous-type	Detail Détails	Count Nombre	Length (m) Longueur	Area (m2) Surface
----------------------	-------------------	-----------------	------------------------	----------------------

Disclaimer - Avis de non-responsabilité

This document has been compiled to compliment the maintenance management contract maps and should be used as a guide only.

Ce document a été préparé pour compléter les cartes de contrat de gestion de l'entretien et devrait être utilisé à titre de guide seulement.

NCC Site Number Numéro de site (CCN)	Map Number Numéro de carte	Date: 25 Aug 2021
441209	1 of 4	Scale Échelle: 1:600



Legend - Légende

● Tree
Arbre

Turf
Gazon

■ Class A
Classe A

■ Class B
Classe B

■ Class C
Classe C

■ Class N
Classe N

■ Class C - Firebreak
Classe C - Corridor coupe-feu

Other Green Spaces
D'autres espaces vert

■ Bed - Floral
Plate - bande floral

■ Bed - Mixed
Plate - bande mixte

■ Bed - Shrub
Plate - bande arbustaie

■ Bed - Specialized
Plate - bande spécialisé

■ Wild Flowers
Fleurs sauvages

■ Recreational Area
Espace récréatif

■ Tree Stand
Peuplement d'arbres

--- Site Limit
Limite de site



Canadian Firefighters Memorial
Monument aux pompiers canadiens

NCC Site Number Numéro de site (CCN)	Map Number Numéro de carte	Date: 27 Aug 2021
441209	2 of 4	Scale Échelle: 1:600

Legend - Légende

Fixtures Biens civils	Curbs & Edging Bords & bordures
● Bollard Butoir	⚡ Asphalt Asphalte
● Gate Barrière	⚡ Concrete Béton
● Manhole Trou d'homme	⚡ Granite Granit
● Tree Grate Grille d'arbre	⚡ Stone Pierre
▲ Culvert Ponceau	⚡ Wood Bois
◆ Poster Collar Porte-affiches	⚡ Miscellaneous Divers
▲ Drain Drain	
Furniture Mobilier	Materials Matériaux
■ Ash Can Seau à cendre	■ Asphalt Asphalte
■ Bench Banc	■ Cobblestone Pavé
■ Bicycle Rack Support à bicyclettes	■ Concrete Béton
■ Flag Pole Mât de drapeau	■ Earth Terre
■ Garbage Can Poubelle	■ Exposed Aggregate Agrégat exposé
■ Picnic Table Table à pique-nique	■ Flagstone Dalles
★ Cultural Asset Biens culturels	■ Granite Granit
	■ Gravel Gravier
Fencing Clôture	■ Interlock Pavé autobloquant
⚡ Metal Métal	■ Marble Marbre
⚡ Wood Bois	■ Mega Paver Pavé de béton
⚡ Miscellaneous Divers	■ Stonedust Poussière de pierre
⚡ Guard Rail Balustrade	■ Wood Bois
⚡ Hand Rail Rampe d'escalier	■ Miscellaneous Divers
Walls Murs	■ Landscape Material Matériaux
⚡ Concrete Béton	■ Steps Marches
⚡ Masonry and Iron Maçonnerie et fer	⚡ Site Limit Limite de site
⚡ Concrete and Iron Béton et fer	
⚡ Stone Masonry Maçonnerie en pierre	
⚡ Miscellaneous Divers	



Canadian Firefighters Memorial
Monument aux pompiers canadiens

NCC Site Number Numéro de site (CCN)	Map Number Numéro de carte	Date: 27 Aug 2021
441209	3 of 4	Scale Échelle: 1:600

Legend - Légende

Confederation Blvd. Lighting Lampadaires - Boul de la Confédération	Other Electrical Items Autres items électrique
<ul style="list-style-type: none"> ● Street Light Éclairage de rue ○ Street Pedestrian Light Lampadaire de rue pour piétons ● Pedestrian Light Lampadaire pour piétons ⊕ Threshold Light Feu de seuil ● Ceremonial Route Parcours d'honneur 	<ul style="list-style-type: none"> ⚡ Electrical Meter Compteur électrique ⚡ Power Bollard Butoir électrique ⚡ Electrical Kiosk Kiosque électrique ⚡ Electrical Pedestal Piédestal électrique ⚡ Utility Pole Poteau de ligne ⚡ Utility Pole Base Base de poteau de ligne ⚡ Electrical Outlet Prise de courant ⚡ Electrical Access Hole/Trou d'accès ⚡ Transformer Transformateur ⚡ Control Panel Panneau de control ⚡ Junction Box Boite de jonction
Lighting Éclairage	Electrical Lines Installations électriques
<ul style="list-style-type: none"> ● Street Rue ● Sidewalk Trottoir ● Core Park Style parc urbain ● Core Park Light With Outlet Parc du coeau avec prise ● Flood Projecteur ● Ground Enfoui dans le sol ● Bollard with Light Butoir avec lumière 	<ul style="list-style-type: none"> — Aboveground En surface — Underground Souterrain --- Site Limit Limite de site



Any underground data shown on this map has been verified as accurately as possible, however, the complete accuracy of this information cannot be guaranteed. Conduct Utility Location surveys before conducting underground work.










Toutes les données souterraines identifiées sur cette carte ont été vérifiées aussi précisément que possible; cependant, l'exactitude totale de ces renseignements ne peut être garantie. Effectuez des lèves pour déterminer l'emplacement des services publics.

Canadian Firefighters Memorial
Monument aux pompiers canadiens







NCC Site Number Numéro de site (CCN)	Map Number Numéro de carte	Date: 26 Aug 2021
441209	4 of 4	Scale Échelle: 1:600

Legend - Légende



Irrigation Systems
Systèmes d'irrigation

-  Control Valve
Soupape de commande
-  Quick Coupling Valve
Soupape quick-coupling
-  Main line water valve
Régulateur de débit de la conduite principale
-  Miscellaneous Valve
Valve divers
-  Fire Hydrant
Prise d'incendie
-  Miscellaneous Pump
Pompe divers
-  Hose Faucet
Robinet pour boyau
-  Sprinkler Head
Tête d'arroseur
-  Subsurface Irrigation Mat
Conduits pour les arroseurs - Eau non potable

Potable Water Systems
Systèmes d'eau potable

-  Decorative Fountain
Fontaine décorative
-  Drinking Fountain
Fontaine à boire
-  Master Water Service
Service principal d'eau
-  Water Meter
Compteurs d'eau
-  Sprinkler Line - Potable
Conduits pour les arroseurs - eau potable
-  Water Line - Potable
Conduite d'eau potable

Non Potable Water Systems
Systèmes d'eau non potable

-  Sprinkler Line - Non Potable
Conduits pour les arroseurs - Eau non potable
-  Water Line - Non Potable
Conduite d'eau non potable

Waste Water Systems
Réseaux d'eau résiduaire

-  Drain
Drain
-  Drainage Trench
Tranchée drainante
-  Sanitary Line
Conduite sanitaire
-  Storm Line
Égout pluvial
-  Site Limit
Limite de site

Any underground data shown on this map has been verified as accurately as possible, however, the complete accuracy of this information cannot be guaranteed. Conduct Utility Location surveys before conducting underground work.

Toutes les données souterraines identifiées sur cette carte ont été vérifiées aussi précisément que possible; cependant, l'exactitude totale de ces renseignements ne peut être garantie. Effectuez des lèves pour déterminer l'emplacement des services publics.



Site Feature Summary - Sommaire de Site

Map - Carte: 22
Site Name: Pindigen Park
Nom du site: Parc Pindigen
Site #: 457742

1. Landscape Features - Biens paysager

Other Green Spaces - D'autres espaces verts

Subtype Sous-type	Detail Détails	Count Nombre	Length (m) Longueur	Area (m2) Surface
Bed - Mixed Plate-bande mixte				3,569.1
Bed - Shrub Plate-bande arbustaie				329.3
Bed - Specialized Plate-bande spécialisé				150.8

Trees

Subtype Sous-type	Detail Détails	Count Nombre	Length (m) Longueur	Area (m2) Surface
Deciduous Feuillu		36		

Turf - Gazon

Subtype Sous-type	Detail Détails	Count Nombre	Length (m) Longueur	Area (m2) Surface
Class B Classe B				1,189.5
Class C Classe C				9,138.1

2. Civil Features - Biens civil

Cultural Assets - Biens culturel

Subtype Sous-type	Detail Détails	Count Nombre	Length (m) Longueur	Area (m2) Surface
Cultural Asset Bien culturel		4		

Curbs & Edging - Bords & bordures

Subtype Sous-type	Detail Détails	Count Nombre	Length (m) Longueur	Area (m2) Surface
Decorative Edging Bordure décorative	Cobblestone Pavé arrondi		402.9	
Decorative Edging Bordure décorative	Stone Pierre		32.8	

Furniture - Mobilier

Subtype Sous-type	Detail Détails	Count Nombre	Length (m) Longueur	Area (m2) Surface
Bench Banc	Core Park Parc du cœur	9		
Bench Banc	Stone Pierre	14		
Bike Rack Support à bicyclette	Core Park Parc du cœur	3		
Garbage Can Poubelle	Core Park Parc du cœur	4		

Landscape Material - Matériaux paysagers

Subtype Sous-type	Detail Détails	Count Nombre	Length (m) Longueur	Area (m2) Surface
Decorative Landscape Surface Revêtement décoratif	Rock Roche			4.5

Material - Matériau

Subtype Sous-type	Detail Détails	Count Nombre	Length (m) Longueur	Area (m2) Surface
Decorative Hard Surface Revêtement décoratif	Granite Pavers Pavé en granite			550.6
Decorative Hard Surface Revêtement décoratif	Rock Roche			11.0
Pathway Sentier	Concrete Béton			264.0
Pathway Sentier	Stonedust Poussière de pierre			934.6
Pathway Sentier	Wood Bois			111.2
Sidewalk Trottoir	Concrete Béton			88.6

3. Electrical Features - Biens électrique

Lighting - Éclairage

Subtype Sous-type	Detail Détails	Count Nombre	Length (m) Longueur	Area (m2) Surface
Bollard With Light Butoir avec lumière		18		

Disclaimer - Avisi de non-responsabilité

This document has been compiled to compliment the maintenance management contract maps and should be used as a guide only.

Ce document a été préparé pour compléter les cartes de contrat de gestion de l'entretien et devrait être utilisé à titre de guide seulement.

Pindigen Park
Parc Pindigen

NCC Site Number Numéro de site (CCN)	Map Number Numéro de carte	Date: 25 Aug 2021
457742	1 of 3	Scale Échelle: 1:1,300

Legend - Légende

● Tree
Arbre

Turf
Gazon

■ Class A
Classe A

■ Class B
Classe B

■ Class C
Classe C

■ Class N
Classe N

■ Class C - Firebreak
Classe C - Corridor coupe-feu

Other Green Spaces
D'autres espaces vert

■ Bed - Floral
Plate - bande floral

■ Bed - Mixed
Plate - bande mixte

■ Bed - Shrub
Plate - bande arbustive

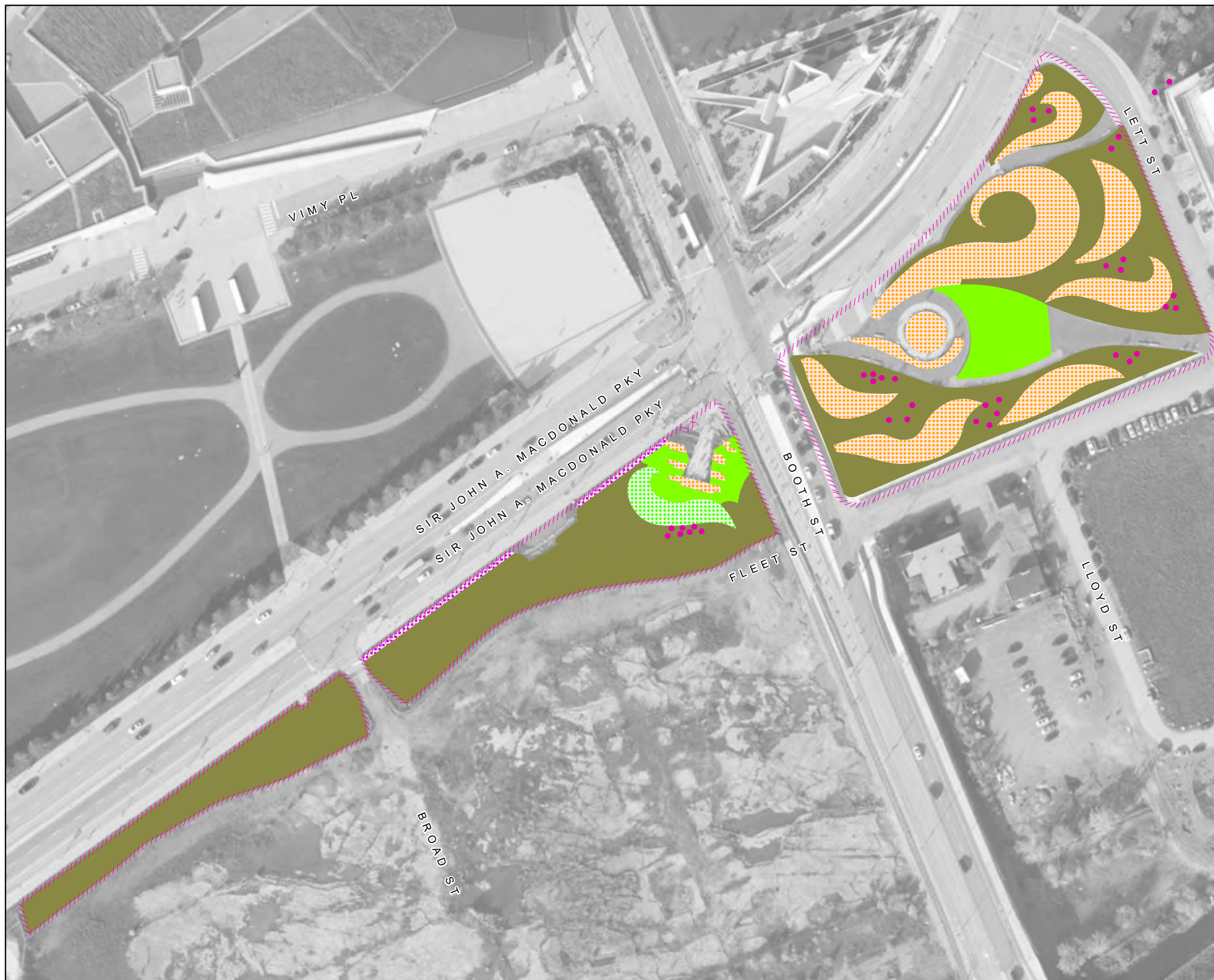
■ Bed - Specialized
Plate - bande spécialisé

■ Wild Flowers
Fleurs sauvages

■ Recreational Area
Espace récréatif

■ Tree Stand
Peuplement d'arbres

--- Site Limit
Limite de site





Legend - Légende

- | | |
|---|--|
| Fixtures
Biens civils | Curbs & Edging
Bords & bordures |
| ● Bollard
Butoir | ⚡ Asphalt
Asphalte |
| ● Gate
Barrière | ⚡ Concrete
Béton |
| ● Manhole
Trou d'homme | ⚡ Granite
Granit |
| ● Tree Grate
Grille d'arbre | ⚡ Stone
Pierre |
| ▲ Culvert
Ponceau | ⚡ Wood
Bois |
| ◆ Poster Collar
Porte-affiches | ⚡ Miscellaneous
Divers |
| ▲ Drain
Drain | Materials
Matériaux |
| Furniture
Mobilier | ■ Asphalt
Asphalte |
| ■ Ash Can
Seau à cendre | ■ Cobblestone
Pavé |
| ■ Bench
Banc | ■ Concrete
Béton |
| ■ Bicycle Rack
Support à bicyclettes | ■ Earth
Terre |
| ■ Flag Pole
Mât de drapeau | ■ Exposed Aggregate
Agrégat exposé |
| ■ Garbage Can
Poubelle | ■ Flagstone
Dalles |
| ■ Picnic Table
Table à pique-nique | ■ Granite
Granit |
| ★ Cultural Asset
Biens culturels | ■ Gravel
Gravier |
| Fencing
Clôture | ■ Interlock
Pavé autobloquant |
| ⚡ Metal
Métal | ■ Marble
Marbre |
| ⚡ Wood
Bois | ■ Mega Paver
Pavé de béton |
| ⚡ Miscellaneous
Divers | ■ Stonedust
Poussière de pierre |
| ⚡ Guard Rail
Balustrade | ■ Wood
Bois |
| ⚡ Hand Rail
Rampe d'escalier | ■ Miscellaneous
Divers |
| Walls
Murs | ■ Landscape Material
Matériaux |
| ⚡ Concrete
Béton | ■ Steps
Marches |
| ⚡ Masonry and Iron
Maçonnerie et fer | ⚡ Site Limit
Limite de site |
| ⚡ Concrete and Iron
Béton et fer | |
| ⚡ Stone Masonry
Maçonnerie en pierre | |
| ⚡ Miscellaneous
Divers | |



Pindigen Park
Parc Pindigen

NCC Site Number Numéro de site (CCN)	Map Number Numéro de carte	Date: 27 Aug 2021
457742	3 of 3	Scale Échelle: 1:1,300

Legend - Légende

Confederation Blvd. Lighting Lampadaires - Boul de la Confédération	Other Electrical Items Autres items électrique
<ul style="list-style-type: none"> ● Street Light Éclairage de rue ● Street Pedestrian Light Lampadaire de rue pour piétons ● Pedestrian Light Lampadaire pour piétons ● Threshold Light Feu de seuil ● Ceremonial Route Parcours d'honneur 	<ul style="list-style-type: none"> ⚡ Electrical Meter Compteur électrique ⚡ Power Bollard Butoir électrique ⚡ Electrical Kiosk Kiosque électrique ⚡ Electrical Pedestal Piédestal électrique ⚡ Utility Pole Poteau de ligne ⚡ Utility Pole Base Base de poteau de ligne ⚡ Electrical Outlet Prise de courant ⚡ Electrical Access Hole/Trou d'accès ⚡ Transformer Transformateur ⚡ Control Panel Panneau de control ⚡ Junction Box Boite de jonction
Lighting Éclairage	Electrical Lines Installations électriques
<ul style="list-style-type: none"> ● Street Rue ● Sidewalk Trottoir ● Core Park Style parc urbain ● Core Park Light With Outlet Parc du coeau avec prise ● Flood Projecteur ● Ground Enfoui dans le sol ● Bollard with Light Butoir avec lumière 	<ul style="list-style-type: none"> — Aboveground En surface — Underground Souterrain --- Site Limit Limite de site

Any underground data shown on this map has been verified as accurately as possible, however, the complete accuracy of this information cannot be guaranteed. Conduct Utility Location surveys before conducting underground work.

Toutes les données souterraines identifiées sur cette carte ont été vérifiées aussi précisément que possible; cependant, l'exactitude totale de ces renseignements ne peut être garantie. Effectuez des lèves pour déterminer l'emplacement des services publics.



Site Feature Summary - Sommaire de Site

Map - Carte: 23
Site Name: LeBreton Flats Park
Nom du site: Parc des plaines LeBreton
Site #: 355628

1. Landscape Features - Biens paysager

Other Green Spaces - D'autres espaces verts

Subtype Sous-type	Detail Détails	Count Nombre	Length (m) Longueur	Area (m2) Surface
Bed - Mixed Plate-bande mixte				42.2
Bed - Shrub Plate-bande arbustaie				209.2

Trees

Subtype Sous-type	Detail Détails	Count Nombre	Length (m) Longueur	Area (m2) Surface
Deciduous Feuillu		74		

Turf - Gazon

Subtype Sous-type	Detail Détails	Count Nombre	Length (m) Longueur	Area (m2) Surface
Class A Classe A				27,830.2

2. Civil Features - Biens civil

Cultural Assets - Biens culturel

Subtype Sous-type	Detail Détails	Count Nombre	Length (m) Longueur	Area (m2) Surface
Cultural Asset Bien culturel		2		

Curbs & Edging - Bords & bordures

Subtype Sous-type	Detail Détails	Count Nombre	Length (m) Longueur	Area (m2) Surface
Curb Bordure	Concrete Béton		1,239.2	

Fixtures - Biens civils

Subtype Sous-type	Detail Détails	Count Nombre	Length (m) Longueur	Area (m2) Surface
Bollard Butoir	Concrete Béton	4		

Bollard	Metal	53		
Butoir	Métal			
Manhole	Concrete	3		
Regard d'égout	Béton			
Manhole	Metal	17		
Regard d'égout	Métal			
Manhole	Unknown	18		
Regard d'égout	Inconnu			

Furniture - Mobilier

Subtype Sous-type	Detail Détails	Count Nombre	Length (m) Longueur	Area (m2) Surface
Bench Banc	Core Park Parc du cœur	14		
Bike Rack Support à bicyclette	Metal Métal	3		
Flag Pole Mât de drapeau	Steel Acier	14		
Garbage Can Poubelle	Core Park Parc du cœur	7		

Material - Matériau

Subtype Sous-type	Detail Détails	Count Nombre	Length (m) Longueur	Area (m2) Surface
Decorative Hard Surface Revêtement décoratif	Cobblestone Pavé arrondi			335.3
Decorative Hard Surface Revêtement décoratif	Concrete Béton			638.7
Decorative Hard Surface Revêtement décoratif	Granite Granit			3,024.5
Decorative Hard Surface Revêtement décoratif	Interlock Pavé uni			1,317.3
Furniture Pad Base pour mobilier	Concrete Béton			67.5
Roadway Chaussée	Asphalt Asphalte			7,641.3
Sidewalk Trottoir	Concrete Béton			4,340.5

Walls - Murs

Subtype Sous-type	Detail Détails	Count Nombre	Length (m) Longueur	Area (m2) Surface
Retaining Mur de soutènement	Concrete Béton		164.7	

3. Electrical Features - Biens électrique

Electrical Lines - Installation électriques

Subtype Sous-type	Detail Détails	Count Nombre	Length (m) Longueur	Area (m2) Surface
----------------------	-------------------	-----------------	------------------------	----------------------

Overhead Cable Cable aérien	5.2
Underground Cable Câble sous-terrains	2,608.8

Lighting - Éclairage

Subtype Sous-type	Detail Détails	Count Nombre	Length (m) Longueur	Area (m2) Surface
Light Éclairage		4		
Street Light Éclairage de rue		17		

Other Electrical Items - Autre items électrique

Subtype Sous-type	Detail Détails	Count Nombre	Length (m) Longueur	Area (m2) Surface
Control Panel Panneau de control		2		
Electrical Kiosk Kiosk électrique		7		
Electrical Meter Compteur électrique		1		
Electrical Outlet Prise de courant		2		
Electrical Pedestal Piédestal électrique		21		
Hand Hole Porte d'accès		15		
Junction Box Boîte de jonction		2		
Pull Pit Fosse de service		59		
Transformer Transformateur		8		
Utility Pole Base Base de poteau		10		

4. Water Features - Biens d'eau

Fixtures - Biens civils

Subtype Sous-type	Detail Détails	Count Nombre	Length (m) Longueur	Area (m2) Surface
Catch Basin Puisard		23		
Drain Drain		1		
Sanitary Drain Drain sanitaire		2		

Irrigation systems - Systèmes d'irrigation

Subtype Sous-type	Detail Détails	Count Nombre	Length (m) Longueur	Area (m2) Surface
Automatic Pump Pompe automatique		1		
Control Valve Soupape de contrôle		29		
Drain Valve Robinet de vidange		1		
Fire Hydrant Borne-fontaine		3		
Quick Coupling Valve Soupape de raccord rapide		7		
Sprinkler Head Tête de gicleur		104		
Unknown Pump Pompe indéterminée		1		
Water (Hose) Faucet Robinet pour boyau		1		

Non-Potable Water Systems - Systèmes d'eau non-potable

Subtype Sous-type	Detail Détails	Count Nombre	Length (m) Longueur	Area (m2) Surface
Drainage Trench Tranchée drainante			50.0	
Sanitary Line Conduits pour les gicleurs			170.9	
Sprinkler Line - Non Potable Conduits pour les gicleurs non potable			2,711.8	
Storm Line Égout pluvial			6,042.6	

Potable water systems - Systèmes d'eau potable

Subtype Sous-type	Detail Détails	Count Nombre	Length (m) Longueur	Area (m2) Surface
Drinking Fountain Fontaine d'eau potable		3		
Water Line - Potable Ligne d'eau potable			912.0	

Water Meters - Compteurs d'eau

Subtype Sous-type	Detail Détails	Count Nombre	Length (m) Longueur	Area (m2) Surface
Water Meter Compteurs d'eau		1		

Disclaimer - Avisa de non-responsabilité

This document has been compiled to compliment the maintenance management contract maps and should be used as a guide only.

Ce document a été préparé pour compléter les cartes de contrat de gestion de l'entretien et devrait être utilisé à titre de guide seulement.

NCC Site Number Numéro de site (CCN)	Map Number Numéro de carte	Date: 25 Aug 2021
355628	1 of 4	Scale Échelle: 1:1,300

Legend - Légende

● Tree
Arbre

Turf
Gazon

■ Class A
Classe A

■ Class B
Classe B

■ Class C
Classe C

■ Class N
Classe N

■ Class C - Firebreak
Classe C - Corridor coupe-feu

Other Green Spaces
D'autres espaces vert

■ Bed - Floral
Plate - bande floral

■ Bed - Mixed
Plate - bande mixte

■ Bed - Shrub
Plate - bande arbustiaie

■ Bed - Specialized
Plate - bande spécialisé

■ Wild Flowers
Fleurs sauvages

■ Recreational Area
Espace récréatif

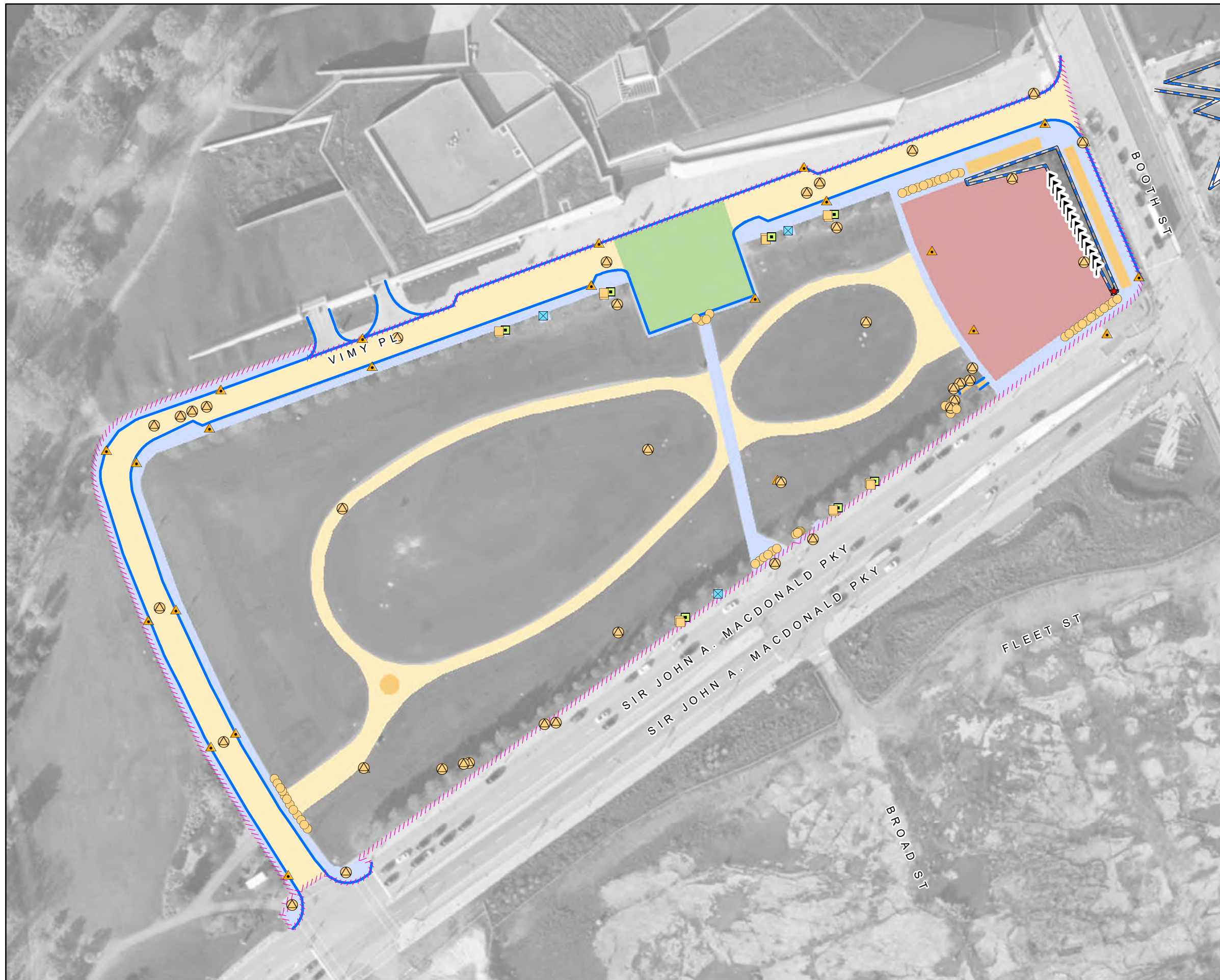
■ Tree Stand
Peuplement d'arbres

--- Site Limit
Limite de site



Legend - Légende

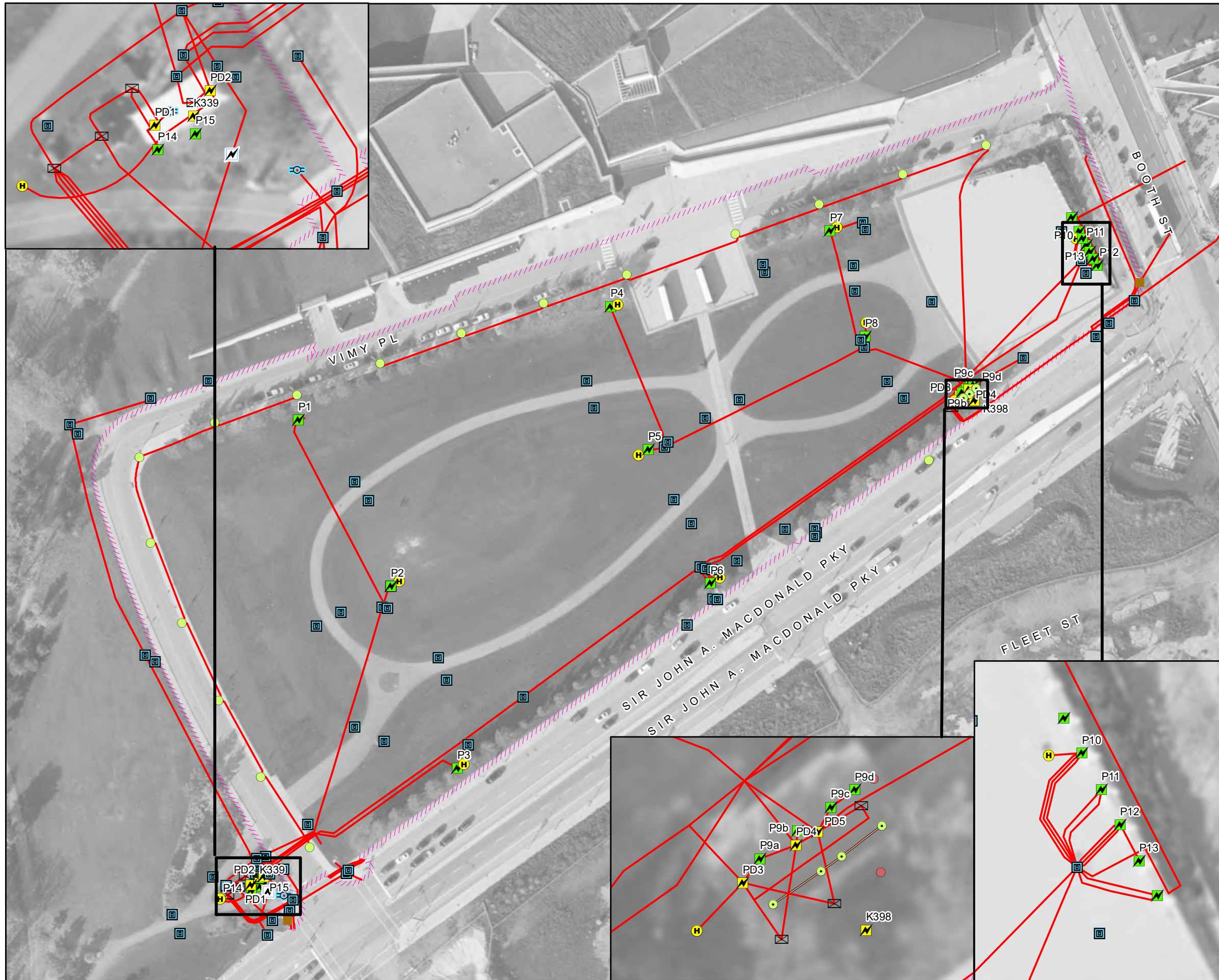
- | | |
|--|---|
| <p>Fixtures
Biens civils</p> <ul style="list-style-type: none"> Bollard Gate Manhole Tree Grate Culvert Poster Collar Drain <p>Furniture
Mobilier</p> <ul style="list-style-type: none"> Ash Can Bench Bicycle Rack Flag Pole Garbage Can Picnic Table Cultural Asset <p>Fencing
Clôture</p> <ul style="list-style-type: none"> Metal Wood Miscellaneous Divers Guard Rail Hand Rail <p>Walls
Murs</p> <ul style="list-style-type: none"> Concrete Masonry and Iron Concrete and Iron Stone Masonry Miscellaneous Divers | <p>Curbs & Edging
Bords & bordures</p> <ul style="list-style-type: none"> Asphalt Concrete Granite Stone Wood Miscellaneous Divers <p>Materials
Matériaux</p> <ul style="list-style-type: none"> Asphalt Cobblestone Concrete Earth Exposed Aggregate Flagstone Granite Gravel Interlock Marble Mega Paver Stonedust Wood Miscellaneous Divers Landscape Material Steps |
|--|---|



NCC Site Number Numéro de site (CCN)	Map Number Numéro de carte	Date: 27 Aug 2021
355628	3 of 4	Scale Échelle: 1:1,300

Legend - Légende

Confederation Blvd. Lighting Lampadaires - Boul de la Confédération	Other Electrical Items Autres items électrique
<ul style="list-style-type: none"> Street Light Éclairage de rue Street Pedestrian Light Lampadaire de rue pour piétons Pedestrian Light Lampadaire pour piétons Threshold Light Feu de seuil Ceremonial Route Parcours d'honneur 	<ul style="list-style-type: none"> Electrical Meter Compteur électrique Power Bollard Butoir électrique Electrical Kiosk Kiosque électrique Electrical Pedestal Piédestal électrique Utility Pole Poteau de ligne Utility Pole Base Base de poteau de ligne Electrical Outlet Prise de courant Electrical Access Hole/Trou d'accès Transformer Transformateur Control Panel Panneau de control Junction Box Boite de jonction
Lighting Éclairage	Electrical Lines Installations électriques
<ul style="list-style-type: none"> Street Rue Sidewalk Trottoir Core Park Style parc urbain Core Park Light With Outlet Parc du coeau avec prise Flood Projecteur Ground Enfoui dans le sol Bollard with Light Butoir avec lumière 	<ul style="list-style-type: none"> Aboveground En surface Underground Souterrain Site Limit Limite de site



Any underground data shown on this map has been verified as accurately as possible, however, the complete accuracy of this information cannot be guaranteed. Conduct Utility Location surveys before conducting underground work.

Toutes les données souterraines identifiées sur cette carte ont été vérifiées aussi précisément que possible; cependant, l'exactitude totale de ces renseignements ne peut être garantie. Effectuez des lèves pour déterminer l'emplacement des services publics.

NCC Site Number Numéro de site (CCN)	Map Number Numéro de carte	Date: 26 Aug 2021
355628	4 of 4	Scale Échelle: 1:1,300

Legend - Légende

Irrigation Systems
Systèmes d'irrigation

- Control Valve
Soupape de commande
- Quick Coupling Valve
Soupape quick-coupling
- Main line water valve
Régulateur de débit de la conduite principale
- Miscellaneous Valve
Valve divers
- Fire Hydrant
Prise d'incendie
- Miscellaneous Pump
Pompe divers
- Hose Faucet
Robinet pour boyau
- Sprinkler Head
Tête d'arroseur
- Subsurface Irrigation Mat
Conduits pour les arroseurs - Eau non potable

Potable Water Systems
Systèmes d'eau potable

- Decorative Fountain
Fontaine décorative
- Drinking Fountain
Fontaine à boire
- Master Water Service
Service principal d'eau
- Water Meter
Compteurs d'eau
- Sprinkler Line - Potable
Conduits pour les arroseurs - eau potable
- Water Line - Potable
Conduite d'eau potable

Non Potable Water Systems
Systèmes d'eau non potable

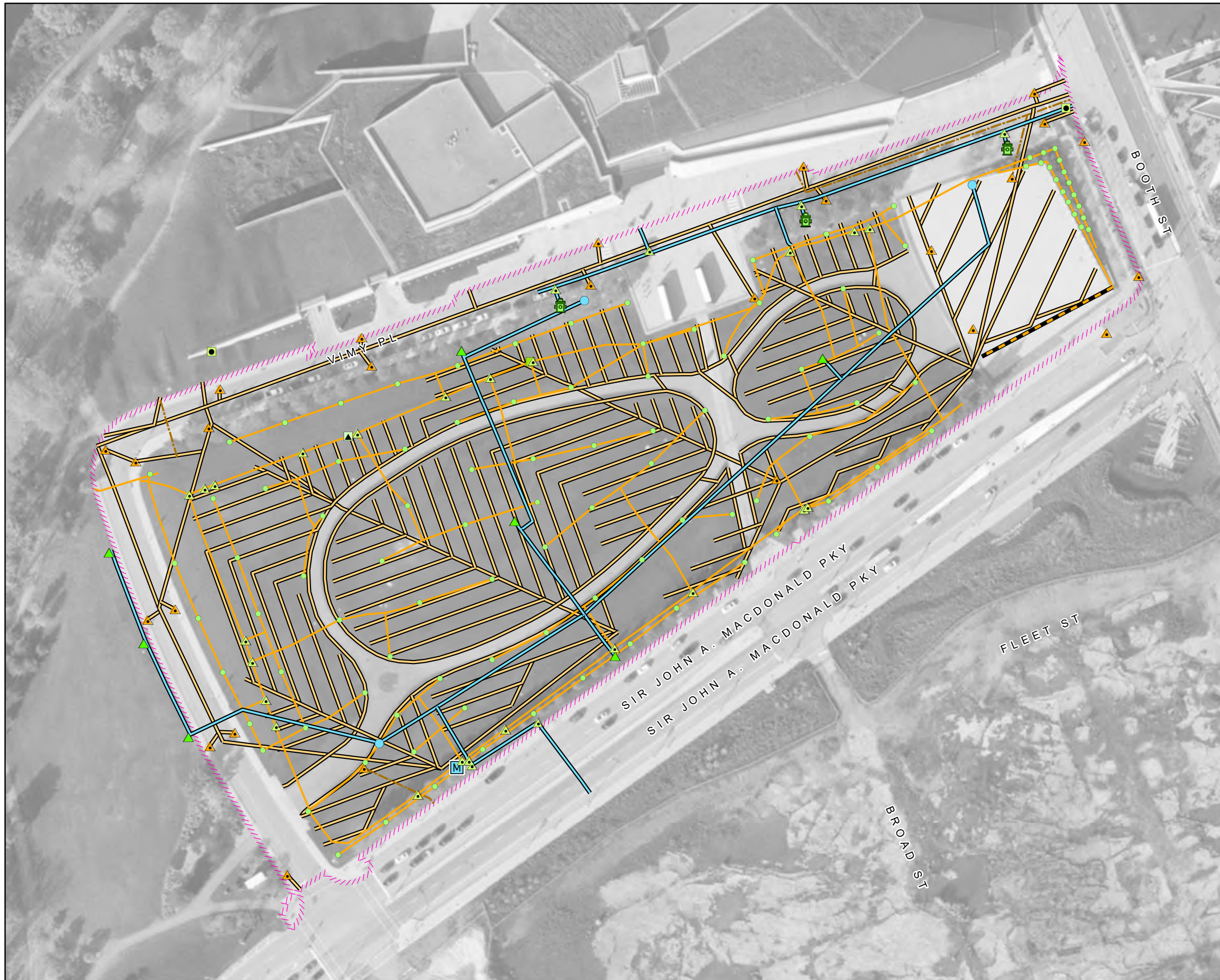
- Sprinkler Line - Non Potable
Conduits pour les arroseurs - Eau non potable
- Water Line - Non Potable
Conduite d'eau non potable

Waste Water Systems
Réseaux d'eau résiduaire

- Drain
- Drainage Trench
Tranchée drainante
- Sanitary Line
Conduite sanitaire
- Storm Line
Égout pluvial
- Site Limit
Limite de site

Any underground data shown on this map has been verified as accurately as possible, however, the complete accuracy of this information cannot be guaranteed. Conduct Utility Location surveys before conducting underground work.

Toutes les données souterraines identifiées sur cette carte ont été vérifiées aussi précisément que possible; cependant, l'exactitude totale de ces renseignements ne peut être garantie. Effectuez des lèves pour déterminer l'emplacement des services publics.



Site Feature Summary - Sommaire de Site

Map - Carte: 24
Site Name: LeBreton Riverfront
Nom du site: Rive des plaines LeBreton
Site #: 355627

1. Landscape Features - Biens paysager

Other Green Spaces - D'autres espaces verts

Subtype Sous-type	Detail Détails	Count Nombre	Length (m) Longueur	Area (m2) Surface
Bed - Floral Plate-bande floral				132.2
Bed - Shrub Plate-bande arbustaie				3,752.1

Tree Stands - Peuplement d'arbres

Subtype Sous-type	Detail Détails	Count Nombre	Length (m) Longueur	Area (m2) Surface
Group of Trees Peuplement d'arbres				5,492.0

Trees

Subtype Sous-type	Detail Détails	Count Nombre	Length (m) Longueur	Area (m2) Surface
Coniferous Conifère		104		
Deciduous Feuillu		183		

Turf - Gazon

Subtype Sous-type	Detail Détails	Count Nombre	Length (m) Longueur	Area (m2) Surface
Class B Classe B				16,135.6
Class C Classe C				15,852.6

2. Civil Features - Biens civil

Cultural Assets - Biens culturel

Subtype Sous-type	Detail Détails	Count Nombre	Length (m) Longueur	Area (m2) Surface
Cultural Asset Bien culturel		4		

Curbs & Edging - Bords & bordures

Subtype Sous-type	Detail Détails	Count Nombre	Length (m) Longeur	Area (m2) Surface
Curb Bordure	Concrete Béton		30.7	

Fencing - Clôture

Subtype Sous-type	Detail Détails	Count Nombre	Length (m) Longeur	Area (m2) Surface
Fence Clôture	Chain Link Clôture en chaîne		673.9	

Fixtures - Biens civils

Subtype Sous-type	Detail Détails	Count Nombre	Length (m) Longeur	Area (m2) Surface
Bollard Butoir	Concrete Béton	22		
Bollard Butoir	Metal Métal	2		
Gate Barrière	Unknown Inconnu	1		
Manhole Regard d'égout	Metal Métal	2		
Manhole Regard d'égout	Unknown Inconnu	5		

Furniture - Mobilier

Subtype Sous-type	Detail Détails	Count Nombre	Length (m) Longeur	Area (m2) Surface
Bench Banc	Core Park Parc du cœur	26		
Bench Banc	Stone Pierre	4		
Bench Banc	Unknown Inconnu	2		
Bench Banc	Wood Bois	1		
Garbage Can Poubelle	Core Park Parc du cœur	8		

Material - Matériau

Subtype Sous-type	Detail Détails	Count Nombre	Length (m) Longeur	Area (m2) Surface
Decorative Hard Surface Revêtement décoratif	Concrete Béton			50.6
Decorative Hard Surface Revêtement décoratif	Granite Granit			673.8
Decorative Hard Surface Revêtement décoratif	Granite Pavers Pavé en granite			0.3

Decorative Hard Surface Revêtement décoratif	Interlock Pavé uni	43.1
Decorative Hard Surface Revêtement décoratif	Wood Bois	44.0
Landing Palier	Concrete Béton	66.8
Pathway Sentier	Asphalt Asphalte	4,096.5

Walls - Murs

Subtype Sous-type	Detail Détails	Count Nombre	Length (m) Longueur	Area (m2) Surface
Retaining Mur de soutènement	Concrete Béton		95.3	

3. Electrical Features - Biens électrique

Electrical Lines - Installation électriques

Subtype Sous-type	Detail Détails	Count Nombre	Length (m) Longueur	Area (m2) Surface
Underground Cable Câble sous-terrains			559.5	

Lighting - Éclairage

Subtype Sous-type	Detail Détails	Count Nombre	Length (m) Longueur	Area (m2) Surface
Core Park Parc du cœur		20		
Street Light Éclairage de rue		1		

Other Electrical Items - Autre items électrique

Subtype Sous-type	Detail Détails	Count Nombre	Length (m) Longueur	Area (m2) Surface
Control Panel Panneau de control		1		
Electrical Kiosk Kiosk électrique		1		
Electrical Meter Compteur électrique		1		
Hand Hole Porte d'accès		2		

4. Water Features - Biens d'eau

Fixtures - Biens civils

Subtype Sous-type	Detail Détails	Count Nombre	Length (m) Longueur	Area (m2) Surface
Catch Basin Puisard		7		

Irrigation systems - Systèmes d'irrigation

Subtype Sous-type	Detail Détails	Count Nombre	Length (m) Longueur	Area (m2) Surface
Sprinkler Head Tête de gicleur		14		

Non-Potable Water Systems - Systèmes d'eau non-potable

Subtype Sous-type	Detail Détails	Count Nombre	Length (m) Longueur	Area (m2) Surface
Sprinkler Line - Non Potable Conduits pour les gicleurs non potable			366.8	
Storm Line Égout pluvial			181.7	

Disclaimer - Avis de non-responsabilité

This document has been compiled to compliment the maintenance management contract maps and should be used as a guide only.

Ce document a été préparé pour compléter les cartes de contrat de gestion de l'entretien et devrait être utilisé à titre de guide seulement.

NCC Site Number Numéro de site (CCN)	Map Number Numéro de carte	Date: 25 Aug 2021
355627	1 of 4	Scale Échelle: 1:2,600

Legend - Légende

● Tree
Arbre

Turf
Gazon

■ Class A
Classe A

■ Class B
Classe B

■ Class C
Classe C

■ Class N
Classe N

■ Class C - Firebreak
Classe C - Corridor coupe-feu

Other Green Spaces
D'autres espaces vert

■ Bed - Floral
Plate - bande floral

■ Bed - Mixed
Plate - bande mixte

■ Bed - Shrub
Plate - bande arbustive

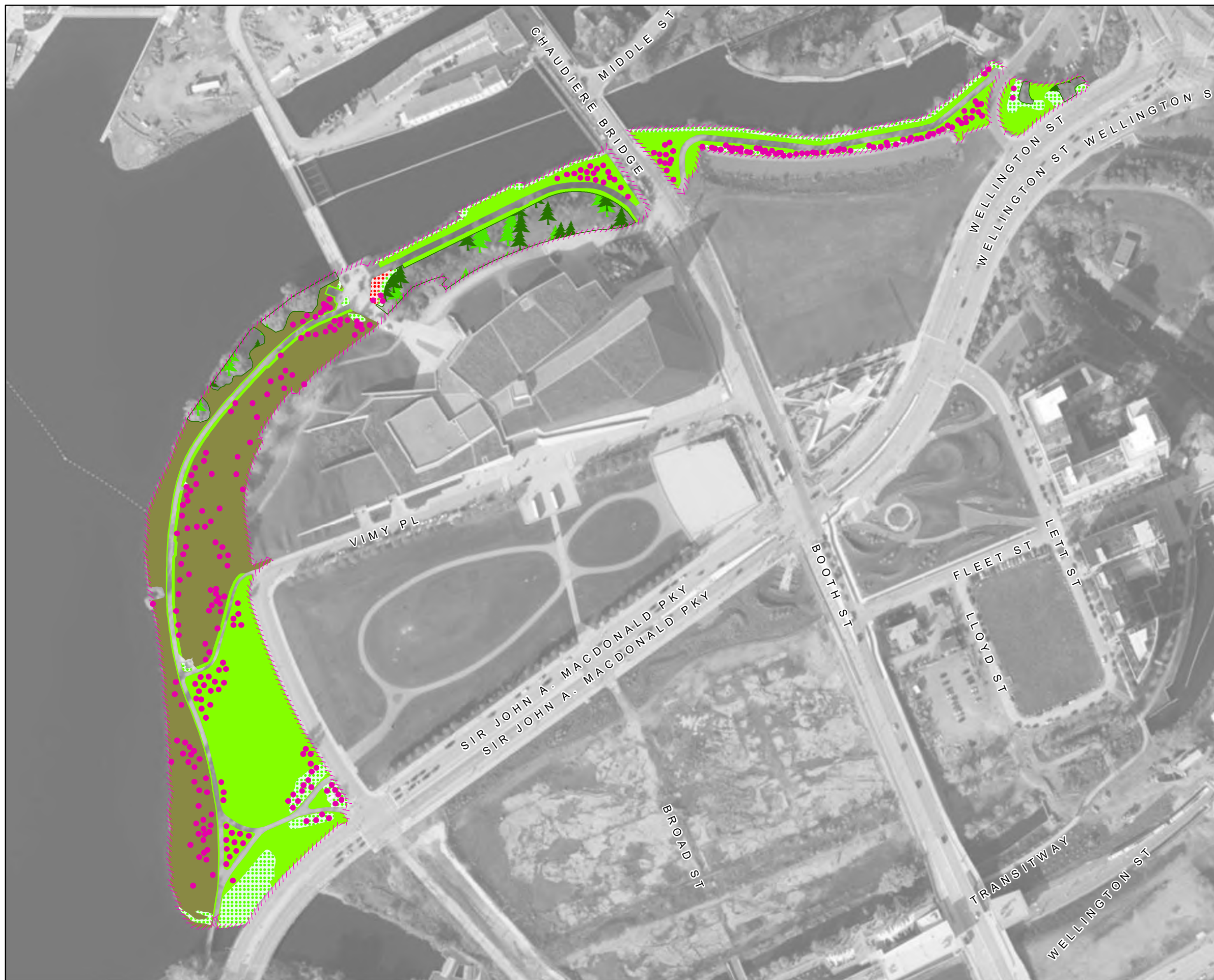
■ Bed - Specialized
Plate - bande spécialisé

■ Wild Flowers
Fleurs sauvages

■ Recreational Area
Espace récréatif

■ Tree Stand
Peuplement d'arbres

■ Site Limit
Limite de site



Legend - Légende

Fixtures
Biens civils

- Bollard
- Butoir
- Gate
- Barrière
- Manhole
- Trou d'homme
- Tree Grate
- Grille d'arbre
- Culvert
- Ponceau
- Poster Collar
- Porte-affiches
- Drain
- Drain

Furniture
Mobilier

- Ash Can
- Seau à cendre
- Bench
- Banc
- Bicycle Rack
- Support à bicyclettes
- Flag Pole
- Mât de drapeau
- Garbage Can
- Poubelle
- Picnic Table
- Table à pique-nique
- Cultural Asset
- Biens culturels

Fencing
Clôture

- Metal
- Métal
- Wood
- Bois
- Miscellaneous
- Divers
- Guard Rail
- Balustrade
- Hand Rail
- Rampe d'escalier

Walls
Murs


- Concrete
- Béton
- Masonry and Iron
- Maçonnerie et fer
- Concrete and Iron
- Béton et fer
- Stone Masonry
- Maçonnerie en pierre
- Miscellaneous
- Divers

Curbs & Edging
Bords & bordures

- Asphalt
- Asphalte
- Concrete
- Béton
- Granite
- Granit
- Stone
- Pierre
- Wood
- Bois
- Miscellaneous
- Divers

Materials
Matériaux

- Asphalt
- Asphalte
- Cobblestone
- Pavé
- Concrete
- Béton
- Earth
- Terre
- Exposed Aggregate
- Agrégat exposé
- Flagstone
- Dalles
- Granite
- Granit
- Gravel
- Gravier
- Interlock
- Pavé autobloquant
- Marble
- Marbre
- Mega Paver
- Pavé de béton
- Stonedust
- Poussière de pierre
- Wood
- Bois
- Miscellaneous
- Divers
- Landscape Material
- Matériaux
- Steps
- Marches
- Site Limit
- Limite de site



NCC Site Number Numéro de site (CCN)	Map Number Numéro de carte	Date: 27 Aug 2021
355627	3 of 4	Scale Échelle: 1:2,600

Legend - Légende

<p>Confederation Blvd. Lighting Lampadaires - Boul de la Confédération</p> <ul style="list-style-type: none"> ● Street Light Éclairage de rue ○ Street Pedestrian Light Lampadaire de rue pour piétons ● Pedestrian Light Lampadaire pour piétons ⊕ Threshold Light Feu de seuil ● Ceremonial Route Parcours d'honneur <p>Lighting Éclairage</p> <ul style="list-style-type: none"> ● Street Rue ● Sidewalk Trottoir ● Core Park Style parc urbain ● Core Park Light With Outlet Parc du coeau avec prise ● Flood Projecteur ● Ground Enfoui dans le sol ● Bollard with Light Butoir avec lumière 	<p>Other Electrical Items Autres items électrique</p> <ul style="list-style-type: none"> ⚡ Electrical Meter Compteur électrique ⚡ Power Bollard Butoir électrique ⚡ Electrical Kiosk Kiosque électrique ⚡ Electrical Pedestal Piédestal électrique ⚡ Utility Pole Poteau de ligne ⚡ Utility Pole Base Base de poteau de ligne ⚡ Electrical Outlet Prise de courant ⚡ Electrical Access Hole/Trou d'accès ⚡ Transformer Transformateur ⚡ Control Panel Panneau de control ⚡ Junction Box Boite de jonction <p>Electrical Lines Installations électriques</p> <ul style="list-style-type: none"> — Aboveground En surface — Underground Souterrain --- Site Limit Limite de site
---	--

Any underground data shown on this map has been verified as accurately as possible, however, the complete accuracy of this information cannot be guaranteed. Conduct Utility Location surveys before conducting underground work.

Toutes les données souterraines identifiées sur cette carte ont été vérifiées aussi précisément que possible; cependant, l'exactitude totale de ces renseignements ne peut être garantie. Effectuez des lèves pour déterminer l'emplacement des services publics.



NCC Site Number Numéro de site (CCN)	Map Number Numéro de carte	Date: 26 Aug 2021
355627	4 of 4	Scale Échelle: 1:2,600

Legend - Légende

Irrigation Systems
Systèmes d'irrigation

- Control Valve
Soupape de commande
- Quick Coupling Valve
Soupape quick-coupling
- Main line water valve
Régulateur de débit de la conduite principale
- Miscellaneous Valve
Valve divers
- Fire Hydrant
Prise d'incendie
- Miscellaneous Pump
Pompe divers
- Hose Faucet
Robinet pour boyau
- Sprinkler Head
Tête d'arroseur
- Subsurface Irrigation Mat
Conduits pour les arroseurs - Eau non potable

Potable Water Systems
Systèmes d'eau potable

- Decorative Fountain
Fontaine décorative
- Drinking Fountain
Fontaine à boire
- Master Water Service
Service principal d'eau
- Water Meter
Compteurs d'eau
- Sprinkler Line - Potable
Conduits pour les arroseurs - eau potable
- Water Line - Potable
Conduite d'eau potable

Non Potable Water Systems
Systèmes d'eau non potable

- Sprinkler Line - Non Potable
Conduits pour les arroseurs - Eau non potable
- Water Line - Non Potable
Conduite d'eau non potable

Waste Water Systems
Réseaux d'eau résiduaire

- Drain
- Drainage Trench
Tranchée drainante
- Sanitary Line
Conduite sanitaire
- Storm Line
Égout pluvial
- Site Limit
Limite de site

Any underground data shown on this map has been verified as accurately as possible, however, the complete accuracy of this information cannot be guaranteed. Conduct Utility Location surveys before conducting underground work.

Toutes les données souterraines identifiées sur cette carte ont été vérifiées aussi précisément que possible; cependant, l'exactitude totale de ces renseignements ne peut être garantie. Effectuez des lèves pour déterminer l'emplacement des services publics.



Site Feature Summary - Sommaire de Site

Map - Carte: 25
Site Name: National Holocaust Memorial
Nom du site: Monument nationale de l'Holocauste
Site #: 457744

1. Landscape Features - Biens paysager

Other Green Spaces - D'autres espaces verts

Subtype Sous-type	Detail Détails	Count Nombre	Length (m) Longueur	Area (m2) Surface
Bed - Shrub Plate-bande arbustaie				2,256.4

Trees

Subtype Sous-type	Detail Détails	Count Nombre	Length (m) Longueur	Area (m2) Surface
Deciduous Feuillu		35		
Unknown Inconnu		14		

Turf - Gazon

Subtype Sous-type	Detail Détails	Count Nombre	Length (m) Longueur	Area (m2) Surface
Class C Classe C				20,270.5

2. Civil Features - Biens civil

Cultural Assets - Biens culturel

Subtype Sous-type	Detail Détails	Count Nombre	Length (m) Longueur	Area (m2) Surface
Cultural Asset Bien culturel		1		

Curbs & Edging - Bords & bordures

Subtype Sous-type	Detail Détails	Count Nombre	Length (m) Longueur	Area (m2) Surface
Curb Bordure	Concrete Béton		428.5	

Fencing - Clôture

Subtype Sous-type	Detail Détails	Count Nombre	Length (m) Longueur	Area (m2) Surface
Guard Rail Balustrade	Steel Acier		65.9	

Railing Balustrade	Steel Acier			69.7
-----------------------	----------------	--	--	------

Fixtures - Biens civils

Subtype Sous-type	Detail Détails	Count Nombre	Length (m) Longeur	Area (m2) Surface
Bollard Butoir	Steel Acier	1		
Bollard Butoir	Unknown Inconnu	7		
Manhole Regard d'égout	Unknown Inconnu	7		

Furniture - Mobilier

Subtype Sous-type	Detail Détails	Count Nombre	Length (m) Longeur	Area (m2) Surface
Bench Banc	Concrete Béton	10		

Landscape Material - Matériaux paysagers

Subtype Sous-type	Detail Détails	Count Nombre	Length (m) Longeur	Area (m2) Surface
Decorative Landscape Surface Revêtement décoratif	Woodchip Copeau de bois			986.2

Material - Matériau

Subtype Sous-type	Detail Détails	Count Nombre	Length (m) Longeur	Area (m2) Surface
Decorative Hard Surface Revêtement décoratif	Concrete Béton			1,182.3
Decorative Hard Surface Revêtement décoratif	Interlock Pavé uni			409.4
Decorative Hard Surface Revêtement décoratif	Stone Pierre			1,357.3

Steps - Marches

Subtype Sous-type	Detail Détails	Count Nombre	Length (m) Longeur	Area (m2) Surface
Steps Marches	Concrete Béton			17.5

3. Electrical Features - Biens électrique

Electrical Lines - Installation électriques

Subtype Sous-type	Detail Détails	Count Nombre	Length (m) Longeur	Area (m2) Surface
Underground Cable Câble sous-terrains			330.4	

Lighting - Éclairage

Subtype Sous-type	Detail Détails	Count Nombre	Length (m) Longueur	Area (m2) Surface
Bollard With Light Butoir avec lumière		8		
Light Éclairage		160		
Sidewalk / Pathway Light Éclairage de trottoir/sentier		5		

Other Electrical Items - Autre items électrique

Subtype Sous-type	Detail Détails	Count Nombre	Length (m) Longueur	Area (m2) Surface
Control Panel Panneau de control		3		
Electrical Outlet Prise de courant		23		
Hand Hole Porte d'accès		2		
Hydro Pole Poteau de ligne de transmission		4		
Junction Box Boîte de jonction		76		
Transformer Transformateur		1		

4. Water Features - Biens d'eau

Fixtures - Biens civils

Subtype Sous-type	Detail Détails	Count Nombre	Length (m) Longueur	Area (m2) Surface
Catch Basin Puisard		26		
Drain Drain		21		

Irrigation systems - Systèmes d'irrigation

Subtype Sous-type	Detail Détails	Count Nombre	Length (m) Longueur	Area (m2) Surface
Unknown Pump Pompe indéterminée		1		
Water (Hose) Faucet Robinet pour boyau		8		
Water Control Valve Robinet de réglage		1		

Non-Potable Water Systems - Systèmes d'eau non-potable

Subtype Sous-type	Detail Détails	Count Nombre	Length (m) Longueur	Area (m2) Surface
----------------------	-------------------	-----------------	------------------------	----------------------

Sanitary Line Conduits pour les gicleurs	76.5
Storm Line Égout pluvial	282.9

Potable water systems - Systèmes d'eau potable

Subtype Sous-type	Detail Détails	Count Nombre	Length (m) Longueur	Area (m2) Surface
Water Line - Potable Ligne d'eau potable			179.8	

Water Meters - Compteurs d'eau

Subtype Sous-type	Detail Détails	Count Nombre	Length (m) Longueur	Area (m2) Surface
Master Service Service principal		1		
Water Meter Compteurs d'eau		1		

5. Snow & Ice Clearing Features - Biens de déneigement & déglçage

Snow & Ice Clearing Areas - Espace de déneigement & déglçage

Subtype Sous-type	Detail Détails	Count Nombre	Length (m) Longueur	Area (m2) Surface
Pedestrian Access Accès piétonnier				275.4
Temporary Snow Storage Stockage à neige temporaire				290.9

Disclaimer - Avis de non-responsabilité

This document has been compiled to compliment the maintenance management contract maps and should be used as a guide only.

Ce document a été préparé pour compléter les cartes de contrat de gestion de l'entretien et devrait être utilisé à titre de guide seulement.






NCC Site Number Numéro de site (CCN)	Map Number Numéro de carte	Date: 25 Aug 2021
457744	1 of 2	Scale Échelle: 1:1,250



Legend - Légende

● Tree
Arbre

Turf
Gazon

-  Class A
Classe A
-  Class B
Classe B
-  Class C
Classe C
-  Class N
Classe N
-  Class C - Firebreak
Classe C - Corridor coupe-feu

Other Green Spaces
D'autres espaces vert

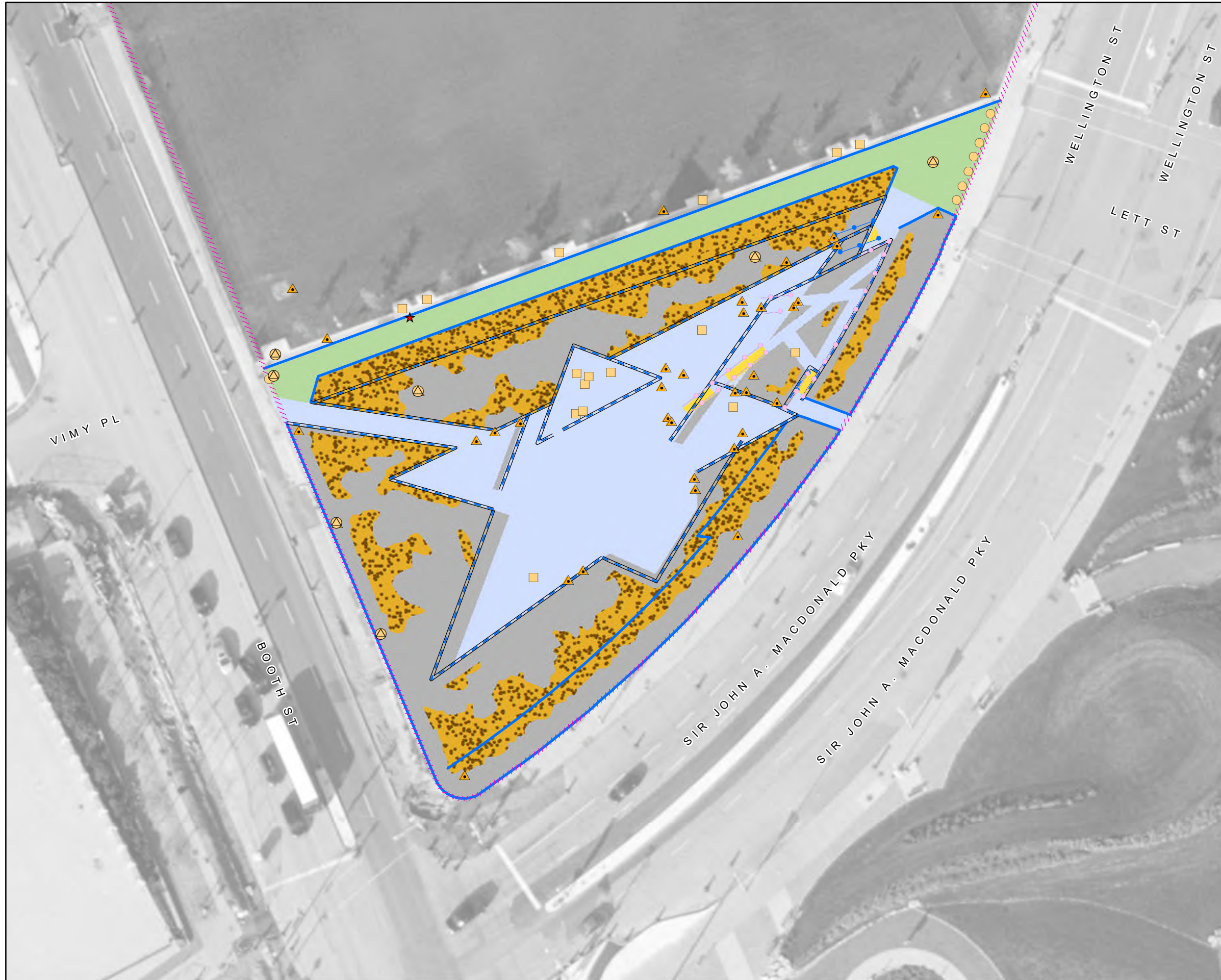
-  Bed - Floral
Plate - bande floral
-  Bed - Mixed
Plate - bande mixte
-  Bed - Shrub
Plate - bande arbustiaie
-  Bed - Specialized
Plate - bande spécialisé
-  Wild Flowers
Fleurs sauvages
-  Recreational Area
Espace récréatif
-  Tree Stand
Peuplement d'arbres
-  Site Limit
Limite de site





Legend - Légende

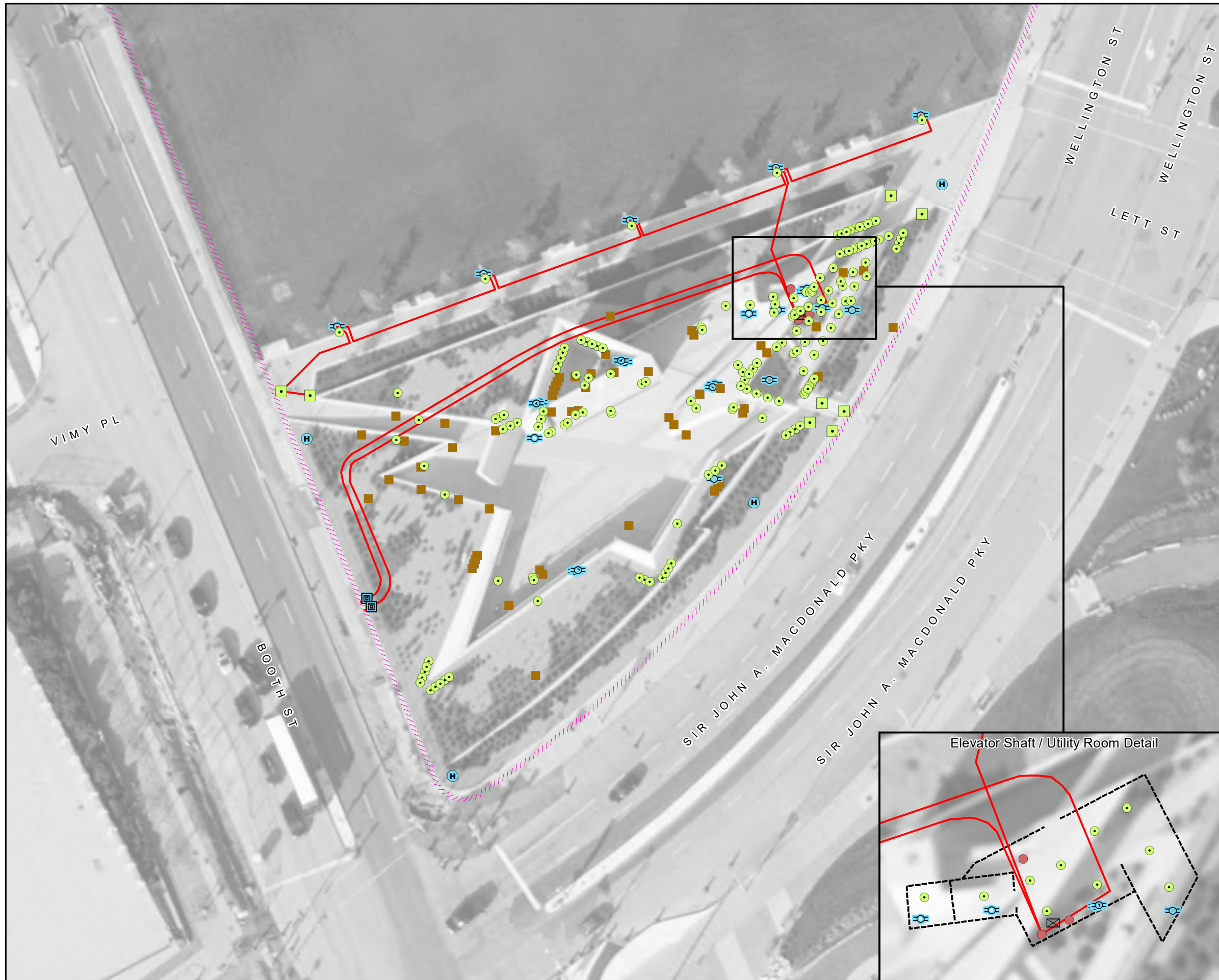
Fixtures Biens civils	Curbs & Edging Bords & bordures
Bollard Butoir	Asphalt Asphalte
Gate Barrière	Concrete Béton
Manhole Trou d'homme	Granite Granit
Tree Grate Grille d'arbre	Stone Pierre
Culvert Ponceau	Wood Bois
Poster Collar Porte-affiches	Miscellaneous Divers
Drain Drain	
Furniture Mobiliier	Materials Matériaux
Ash Can Seau à cendre	Asphalt Asphalte
Bench Banc	Cobblestone Pavé
Bicycle Rack Support à bicyclettes	Concrete Béton
Flag Pole Mât de drapeau	Earth Terre
Garbage Can Poubelle	Exposed Aggregate Agrégat exposé
Picnic Table Table à pique-nique	Flagstone Dalles
Cultural Asset Biens culturels	Granite Granit
	Gravel Gravier
	Interlock Pavé autobloquant
	Marble Marbre
	Mega Paver Pavé de béton
	Stonedust Poussière de pierre
	Wood Bois
	Miscellaneous Divers
	Landscape Material Matériaux
	Steps Marches
	Site Limit Limite de site
Fencing Clôture	
Metal Métal	
Wood Bois	
Miscellaneous Divers	
Guard Rail Balustrade	
Hand Rail Rampe d'escalier	
Walls Murs	
Concrete Béton	
Masonry and Iron Maçonnerie et fer	
Concrete and Iron Béton et fer	
Stone Masonry Maçonnerie en pierre	
Miscellaneous Divers	



NCC Site Number Numéro de site (CCN)	Map Number Numéro de carte	Date: 27 Aug 2021
457744	3 of 5	Scale Échelle: 1:500

Legend - Légende

Confederation Blvd. Lighting Lampadaires - Boul de la Confédération	Other Electrical Items Autres items électrique
<ul style="list-style-type: none"> ● Street Light Éclairage de rue ○ Street Pedestrian Light Lampadaire de rue pour piétons ● Pedestrian Light Lampadaire pour piétons ⊕ Threshold Light Feu de seuil ○ Ceremonial Route Parcours d'honneur 	<ul style="list-style-type: none"> ⚡ Electrical Meter Compteur électrique ⚡ Power Bollard Butoir électrique ⚡ Electrical Kiosk Kiosque électrique ⚡ Electrical Pedestal Piédestal électrique ⚡ Utility Pole Poteau de ligne ⚡ Utility Pole Base Base de poteau de ligne ⚡ Electrical Outlet Prise de courant ⚡ Electrical Access Hole/Trou d'accès ⚡ Transformer Transformateur ⚡ Control Panel Panneau de control ⚡ Junction Box Boite de jonction
Lighting Éclairage	Electrical Lines Installations électriques
<ul style="list-style-type: none"> ● Street Rue ● Sidewalk Trottoir ● Core Park Style parc urbain ● Core Park Light With Outlet Parc du coeau avec prise ● Flood Projecteur ● Ground Enfoui dans le sol ● Bollard with Light Butoir avec lumière 	<ul style="list-style-type: none"> — Aboveground En surface — Underground Souterrain --- Site Limit Limite de site



Any underground data shown on this map has been verified as accurately as possible, however, the complete accuracy of this information cannot be guaranteed. Conduct Utility Location surveys before conducting underground work.

Toutes les données souterraines identifiées sur cette carte ont été vérifiées aussi précisément que possible; cependant, l'exactitude totale de ces renseignements ne peut être garantie. Effectuez des lèves pour déterminer l'emplacement des services publics.

NCC Site Number Numéro de site (CCN)	Map Number Numéro de carte	Date: 26 Aug 2021
457744	4 of 5	Scale Échelle: 1:500

Legend - Légende

Irrigation Systems
Systèmes d'irrigation

- Control Valve
Soupape de commande
- Quick Coupling Valve
Soupape quick-coupling
- Main line water valve
Régulateur de débit de la conduite principale
- Miscellaneous Valve
Valve divers
- Fire Hydrant
Prise d'incendie
- Miscellaneous Pump
Pompe divers
- Hose Faucet
Robinet pour boyau
- Sprinkler Head
Tête d'arroseur
- Subsurface Irrigation Mat
Conduits pour les arroseurs - Eau non potable

Potable Water Systems
Systèmes d'eau potable

- Decorative Fountain
Fontaine décorative
- Drinking Fountain
Fontaine à boire
- Master Water Service
Service principal d'eau
- Water Meter
Compteurs d'eau
- Sprinkler Line - Potable
Conduits pour les arroseurs - eau potable
- Water Line - Potable
Conduite d'eau potable

Non Potable Water Systems
Systèmes d'eau non potable

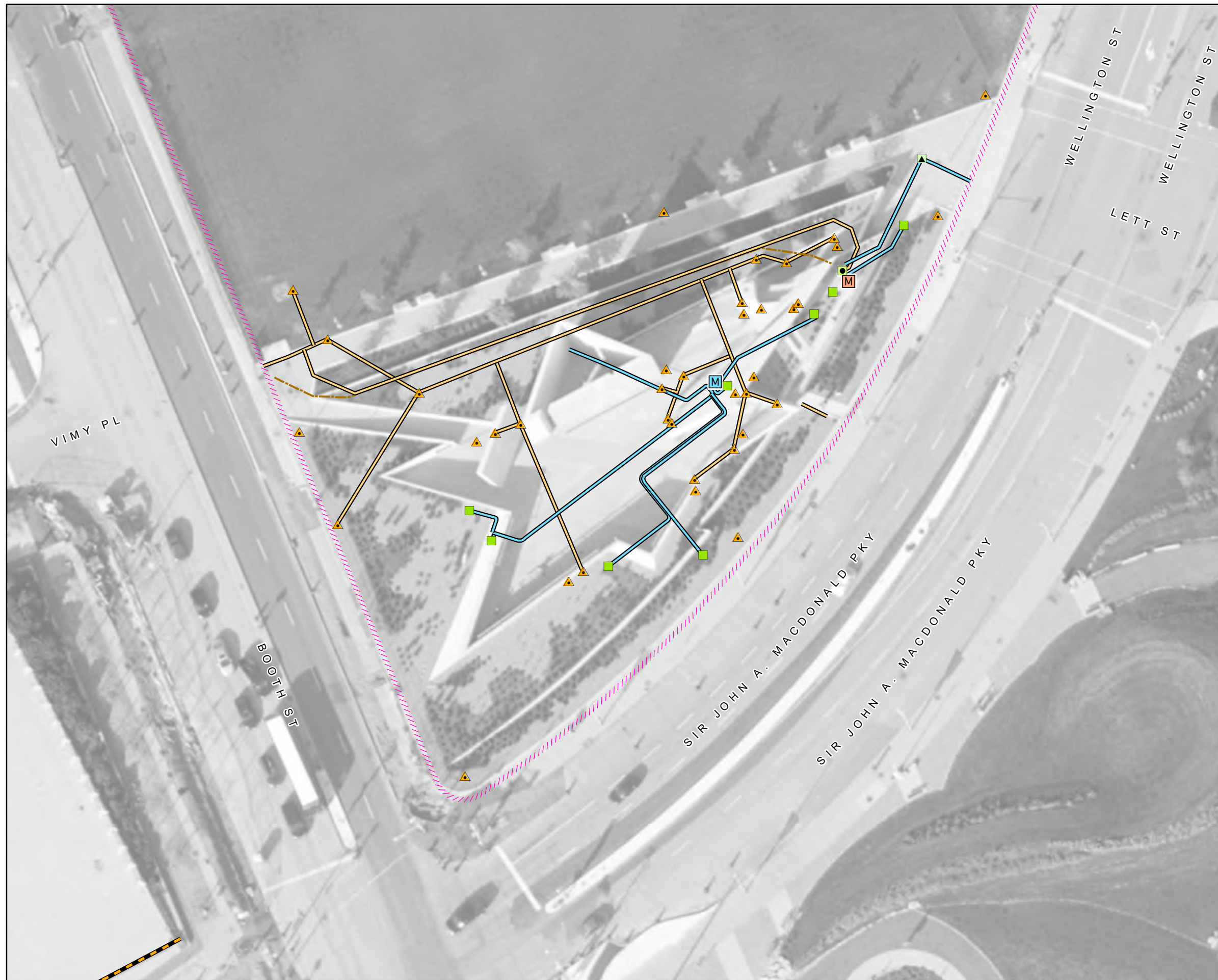
- Sprinkler Line - Non Potable
Conduits pour les arroseurs - Eau non potable
- Water Line - Non Potable
Conduite d'eau non potable

Waste Water Systems
Réseaux d'eau résiduaire

- Drain
Drain
- Drainage Trench
Tranchée drainante
- Sanitary Line
Conduite sanitaire
- Storm Line
Égout pluvial
- Site Limit
Limite de site








Any underground data shown on this map has been verified as accurately as possible, however, the complete accuracy of this information cannot be guaranteed. Conduct Utility Location surveys before conducting underground work.

Toutes les données souterraines identifiées sur cette carte ont été vérifiées aussi précisément que possible; cependant, l'exactitude totale de ces renseignements ne peut être garantie. Effectuez des lèves pour déterminer l'emplacement des services publics.



NCC Site Number Numéro de site (CCN)	Map Number Numéro de carte	Date: 25 Aug 2021
457744	5 of 5	Scale Échelle: 1:500

Legend - Légende

-  Bus Shelter
Abribus
-  Doorway
Corridor d'entrée
-  Mechanical Utility
Service mécanique
-  Flagpole
Mât de drapeau
-  Fire Hydrant
Prise d'incendie
-  Emergency Service
Service d'urgence
-  Pay Parking Kiosk
Distributrice de billets
de stationnement
-  Universal Access Parking
Stationnement accès universel
-  Map Model
Maquette
-  Interpretation Panel
Panneau d'interprétation
-  Information Kiosk (Column)
Kiosque d'infomation (colonne)
-  Snow Fence
Clôture à neige
-  Roadways and Parking Lots
Routes et aires de stationnement
-  Sidewalk and Building Access
Trottoirs et accès aux bâtiments
-  Temporary Snow Storage
Remisage de neige temporaire
-  Site Limit
Limite de site



Site Feature Summary - Sommaire de Site

Map - Carte: 26
Site Name: Bronson Bulkhead
Nom du site: Mur de soutènement Bronson
Site #: 457743

2. Civil Features - Biens civil

Fencing - Clôture

Subtype Sous-type	Detail Détails	Count Nombre	Length (m) Longueur	Area (m2) Surface
Guard Rail Balustrade	Metal Métal		9.0	
Railing Balustrade	Metal Métal		92.3	

Furniture - Mobilier

Subtype Sous-type	Detail Détails	Count Nombre	Length (m) Longueur	Area (m2) Surface
Bench Banc	Wood and Steel Bois & Acier	6		

Material - Matériau

Subtype Sous-type	Detail Détails	Count Nombre	Length (m) Longueur	Area (m2) Surface
Decorative Hard Surface Revêtement décoratif	Steel Acier			11.8

3. Electrical Features - Biens électrique

Electrical Lines - Installation électriques

Subtype Sous-type	Detail Détails	Count Nombre	Length (m) Longueur	Area (m2) Surface
Underground Cable Câble sous-terrains			66.2	


Lighting - Éclairage

Subtype Sous-type	Detail Détails	Count Nombre	Length (m) Longueur	Area (m2) Surface
Core Park Parc du cœur		1		
Sidewalk / Pathway Light Éclairage de trottoir/sentier		5		

Disclaimer - Avisi de non-responsabilité

This document has been compiled to compliment the maintenance management contract maps and should be used as a guide only.

Ce document a été préparé pour compléter les cartes de contrat de gestion de l'entretien et devrait être utilisé à titre de guide seulement.



Bronson Bulkhead
Mur de soutènement Bronson

NCC Site Number Numéro de site (CCN)	Map Number Numéro de carte	Date: 27 Aug 2021
457743	1 of 2	Scale Échelle: 1:500



Legend - Légende

Fixtures Biens civils	Curbs & Edging Bords & bordures
<ul style="list-style-type: none"> Bollard Gate Manhole Tree Grate Culvert Poster Collar Drain 	<ul style="list-style-type: none"> Asphalt Concrete Granite Stone Wood Miscellaneous
Furniture Mobilier	Materials Matériaux
<ul style="list-style-type: none"> Ash Can Bench Bicycle Rack Flag Pole Garbage Can Picnic Table Cultural Asset 	<ul style="list-style-type: none"> Asphalt Cobblestone Concrete Earth Exposed Aggregate Flagstone Granite Gravel Interlock Marble Mega Paver Stonedust Wood Miscellaneous Landscape Material Steps Site Limit
Fencing Clôture	
<ul style="list-style-type: none"> Metal Wood Miscellaneous Guard Rail Hand Rail 	
Walls Murs	
<ul style="list-style-type: none"> Concrete Masonry and Iron Concrete and Iron Stone Masonry Miscellaneous 	

Bronson Bulkhead

Mur de soutènement Bronson

NCC Site Number Numéro de site (CCN)	Map Number Numéro de carte	Date: 27 Aug 2021
457743	2 of 2	Scale Échelle: 1:500

Legend - Légende

<p>Confederation Blvd. Lighting Lampadaires - Boul de la Confédération</p> <ul style="list-style-type: none"> ● Street Light Éclairage de rue ● Street Pedestrian Light Lampadaire de rue pour piétons ● Pedestrian Light Lampadaire pour piétons ● Threshold Light Feu de seuil ● Ceremonial Route Parcours d'honneur <p>Lighting Éclairage</p> <ul style="list-style-type: none"> ● Street Rue ● Sidewalk Trottoir ● Core Park Style parc urbain ● Core Park Light With Outlet Parc du coeau avec prise ● Flood Projecteur ● Ground Enfoui dans le sol ● Bollard with Light Butoir avec lumière 	<p>Other Electrical Items Autres items électrique</p> <ul style="list-style-type: none"> ⚡ Electrical Meter Compteur électrique ⚡ Power Bollard Butoir électrique ⚡ Electrical Kiosk Kiosque électrique ⚡ Electrical Pedestal Piédestal électrique ⚡ Utility Pole Poteau de ligne ⚡ Utility Pole Base Base de poteau de ligne ⚡ Electrical Outlet Prise de courant ⚡ Electrical Access Hole/Trou d'accès ⚡ Transformer Transformateur ⚡ Control Panel Panneau de control ⚡ Junction Box Boite de jonction <p>Electrical Lines Installations électriques</p> <ul style="list-style-type: none"> — Aboveground En surface — Underground Souterrain --- Site Limit Limite de site
---	--

Any underground data shown on this map has been verified as accurately as possible, however, the complete accuracy of this information cannot be guaranteed. Conduct Utility Location surveys before conducting underground work.

Toutes les données souterraines identifiées sur cette carte ont été vérifiées aussi précisément que possible; cependant, l'exactitude totale de ces renseignements ne peut être garantie. Effectuez des lèves pour déterminer l'emplacement des services publics.



Site Feature Summary - Sommaire de Site

Map - Carte: 27
Site Name: Chaudiere Falls Park
Nom du site: Parc des chutes de la Chaudière
Site #: 460850

1. Landscape Features - Biens paysager

Other Green Spaces - D'autres espaces verts

Subtype Sous-type	Detail Détails	Count Nombre	Length (m) Longueur	Area (m2) Surface
Bed - Mixed Plate-bande mixte				972.0
Bed - Shrub Plate-bande arbustaie				476.9

Trees

Subtype Sous-type	Detail Détails	Count Nombre	Length (m) Longueur	Area (m2) Surface
Coniferous Conifère		25		
Deciduous Feuillu		66		
Unknown Inconnu		3		

Turf - Gazon

Subtype Sous-type	Detail Détails	Count Nombre	Length (m) Longueur	Area (m2) Surface
Class C Classe C				767.3

2. Civil Features - Biens civil

Fixtures - Biens civils

Subtype Sous-type	Detail Détails	Count Nombre	Length (m) Longueur	Area (m2) Surface
Bollard Butoir	Rock Roche	4		
Bollard Butoir	Unknown Inconnu	38		

Furniture - Mobilier

Subtype Sous-type	Detail Détails	Count Nombre	Length (m) Longueur	Area (m2) Surface
Bench Banc	Unknown Inconnu	10		

Landscape Material - Matériaux paysagers

Subtype Sous-type	Detail Détails	Count Nombre	Length (m) Longueur	Area (m2) Surface
Decorative Landscape Surface Revêtement décoratif	Woodchip Copeau de bois			171.7

Material - Matériau

Subtype Sous-type	Detail Détails	Count Nombre	Length (m) Longueur	Area (m2) Surface
Decorative Hard Surface Revêtement décoratif	Asphalt Asphalte			940.5
Decorative Hard Surface Revêtement décoratif	Concrete Béton			3,022.0
Decorative Hard Surface Revêtement décoratif	Concrete Mega Paver Béton			1,577.9
Decorative Hard Surface Revêtement décoratif	Rock Roche			160.6
Pathway Sentier	Concrete Béton			250.0
Pathway Sentier	Stonedust Poussière de pierre			197.3
Sidewalk Trottoir	Concrete Béton			391.9

3. Electrical Features - Biens électrique

Electrical Lines - Installation électriques

Subtype Sous-type	Detail Détails	Count Nombre	Length (m) Longueur	Area (m2) Surface
Underground Cable Câble sous-terrains			748.4	

Lighting - Éclairage

Subtype Sous-type	Detail Détails	Count Nombre	Length (m) Longueur	Area (m2) Surface
Area Light Lampadaire		53		
Core Park Parc du cœur		13		

Other Electrical Items - Autre items électrique

Subtype Sous-type	Detail Détails	Count Nombre	Length (m) Longueur	Area (m2) Surface
Hand Hole Porte d'accès		8		
Transformer Transformateur		1		

5. Snow & Ice Clearing Features - Biens de déneigement & déglçage

Snow & Ice Clearing Areas - Espace de déneigement & déglçage

Subtype Sous-type	Detail Détails	Count Nombre	Length (m) Longeur	Area (m2) Surface
Pedestrian Access Accès piétonnier				3,521.1
Temporary Snow Storage Stockage à neige temporaire				644.1

Snow & Ice Clearing Points - Points de déneigement & déglçage

Subtype Sous-type	Detail Détails	Count Nombre	Length (m) Longeur	Area (m2) Surface
Doorway Corridor d'entrée		4		

Disclaimer - Avisi de non-responsabilité

This document has been compiled to compliment the maintenance management contract maps and should be used as a guide only.

Ce document a été préparé pour compléter les cartes de contrat de gestion de l'entretien et devrait être utilisé à titre de guide seulement.

NCC Site Number Numéro de site (CCN)	Map Number Numéro de carte	Date: 25 Aug 2021
460850	1 of 4	Scale Échelle: 1:1,000



Legend - Légende

● Tree
Arbre

Turf
Gazon

■ Class A
Classe A

■ Class B
Classe B

■ Class C
Classe C

■ Class N
Classe N

■ Class C - Firebreak
Classe C - Corridor coupe-feu

Other Green Spaces
D'autres espaces vert

■ Bed - Floral
Plate - bande floral

■ Bed - Mixed
Plate - bande mixte

■ Bed - Shrub
Plate - bande arbustiaie

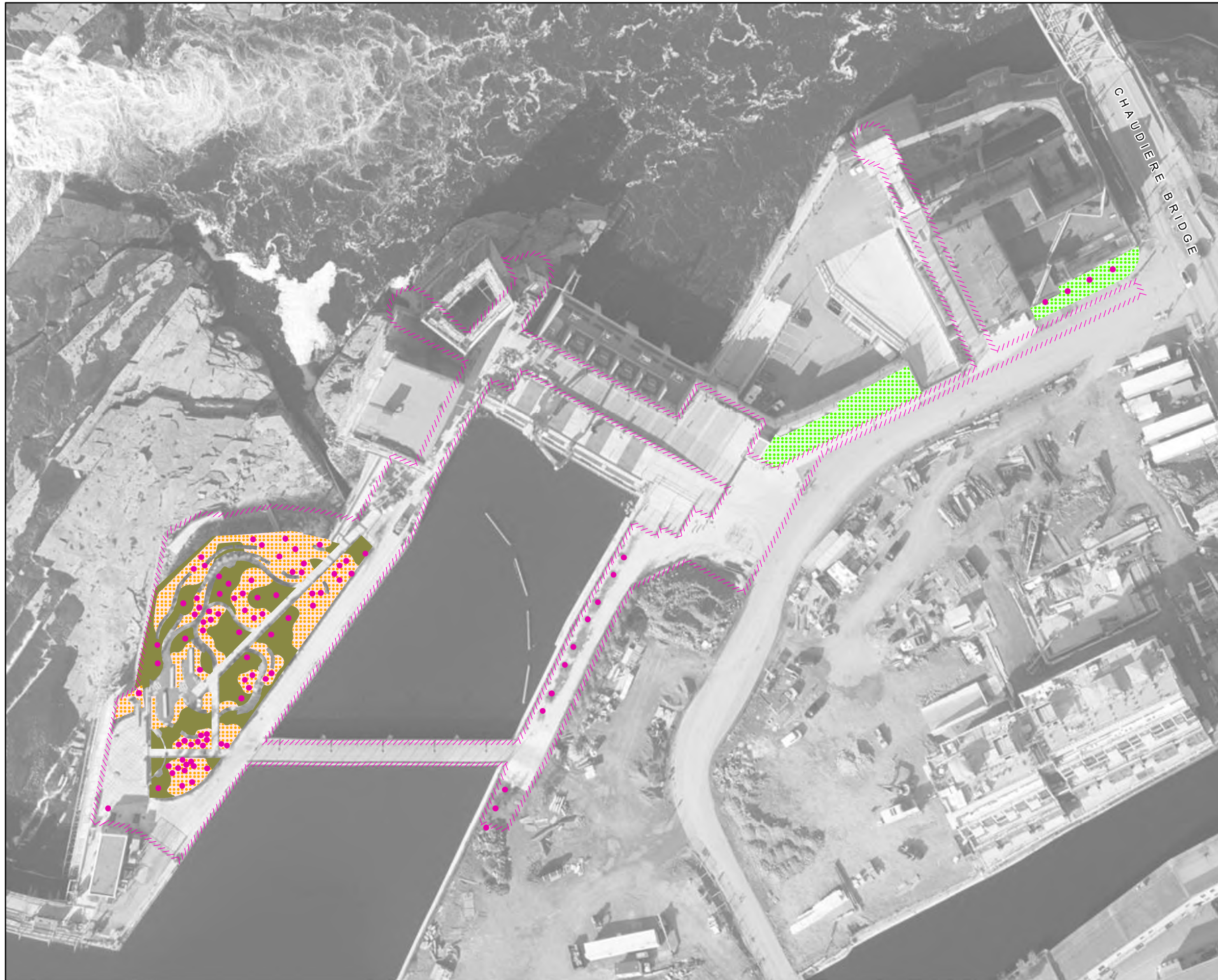
■ Bed - Specialized
Plate - bande spécialisé

■ Wild Flowers
Fleurs sauvages

■ Recreational Area
Espace récréatif

■ Tree Stand
Peuplement d'arbres

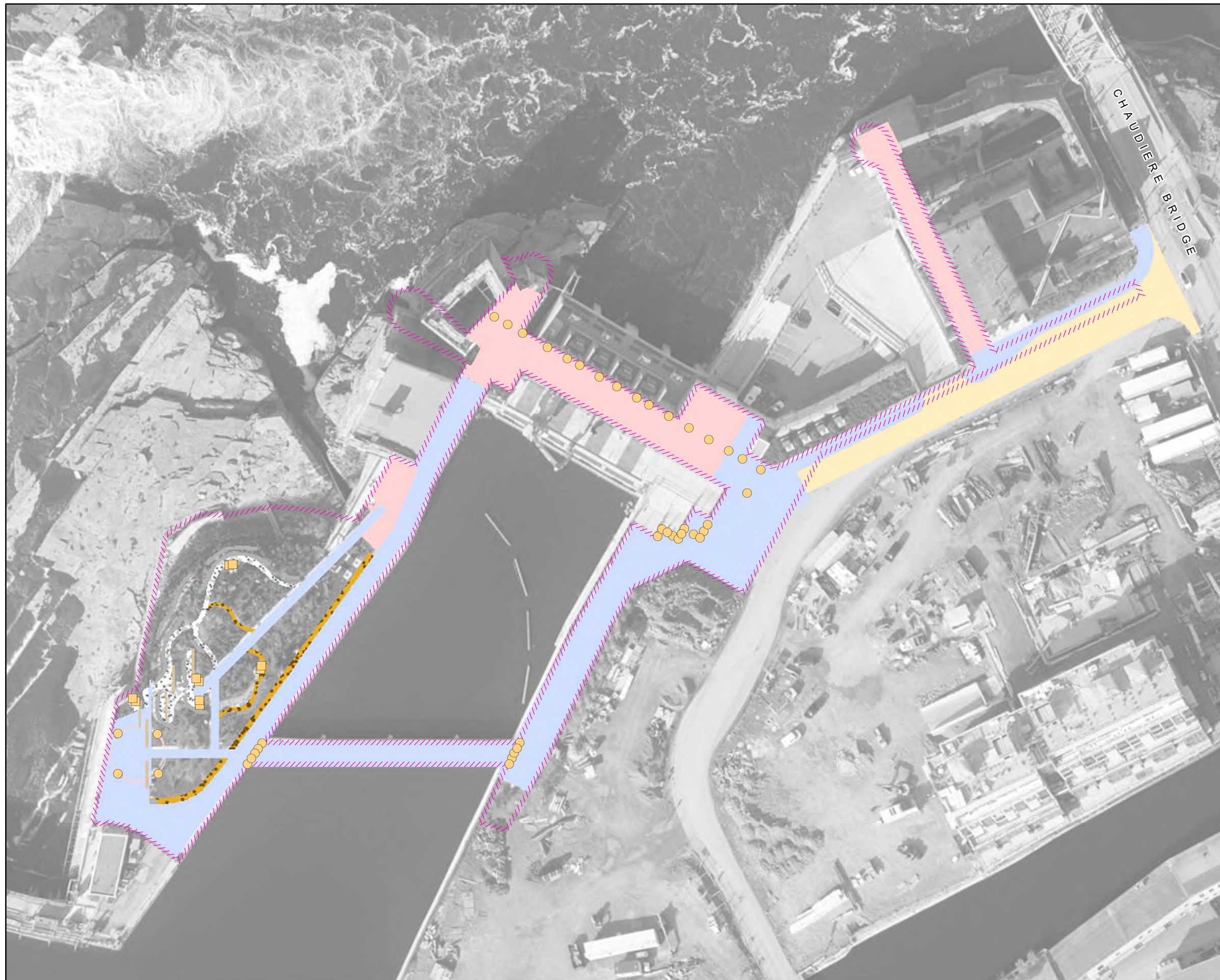
--- Site Limit
Limite de site





Legend - Légende

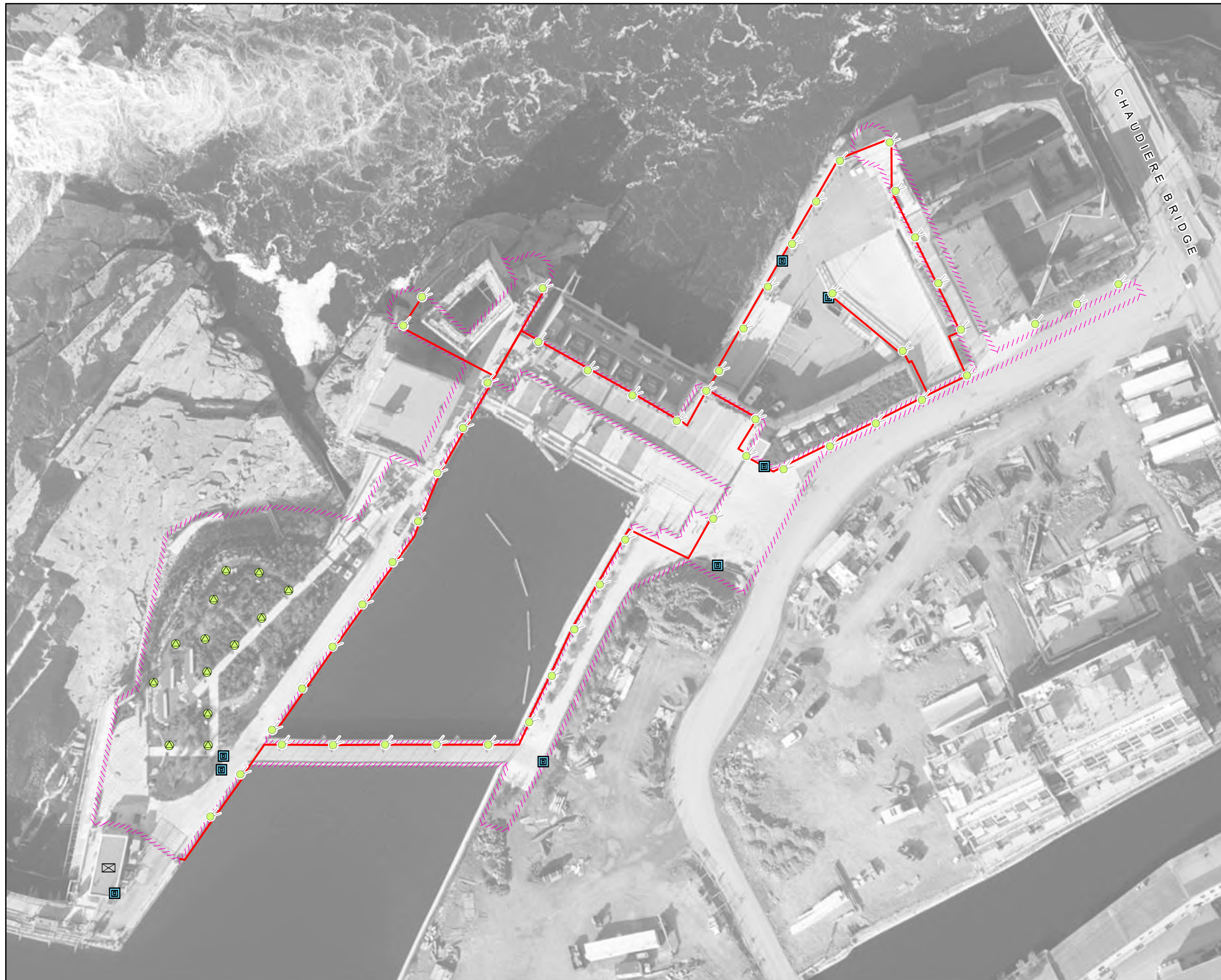
- | | |
|----------------------------------|--|
| Fixtures
Biens civils | Curbs & Edging
Bords & bordures |
| ● Bollard | Asphalt |
| ● Butoir | Asphalte |
| ● Gate | Concrete |
| ● Barrière | Béton |
| ● Manhole | Granite |
| ● Trou d'homme | Granit |
| ● Tree Grate | Stone |
| ● Grille d'arbre | Pierre |
| ● Culvert | Wood |
| ● Ponceau | Bois |
| ● Poster Collar | Miscellaneous |
| ● Porte-affiches | Divers |
| ● Drain | Materials
Matériaux |
| ● Drain | Asphalt |
| Furniture
Mobilier | Asphalte |
| ■ Ash Can | Cobblestone |
| ■ Seau à cendre | Pavé |
| ■ Bench | Concrete |
| ■ Banc | Béton |
| ■ Bicycle Rack | Earth |
| ■ Support à bicyclettes | Terre |
| ■ Flag Pole | Exposed Aggregate |
| ■ Mât de drapeau | Agrégat exposé |
| ■ Garbage Can | Flagstone |
| ■ Poubelle | Dalles |
| ■ Picnic Table | Granite |
| ■ Table à pique-nique | Granit |
| ★ Cultural Asset | Gravel |
| ★ Biens culturels | Gravier |
| Fencing
Clôture | Interlock |
| ● Metal | Pavé autobloquant |
| ● Métal | Marble |
| ● Wood | Marbre |
| ● Bois | Mega Paver |
| ● Miscellaneous | Pavé de béton |
| ● Divers | Stonedust |
| ● Divers | Poussière de pierre |
| ● Guard Rail | Wood |
| ● Balustrade | Bois |
| ● Hand Rail | Miscellaneous |
| ● Rampe d'escalier | Divers |
| Walls
Murs | Landscape Material |
| ■ Concrete | Matériaux |
| ■ Béton | Steps |
| ■ Masonry and Iron | Marches |
| ■ Maçonnerie et fer | Site Limit |
| ■ Concrete and Iron | Limite de site |
| ■ Béton et fer | |
| ■ Stone Masonry | |
| ■ Maçonnerie en pierre | |
| ■ Miscellaneous | |
| ■ Divers | |



NCC Site Number Numéro de site (CCN)	Map Number Numéro de carte	Date: 27 Aug 2021
460850	3 of 4	Scale Échelle: 1:1,000

Legend - Légende

Confederation Blvd. Lighting Lampadaires - Boul de la Confédération	Other Electrical Items Autres items électrique
<ul style="list-style-type: none"> ● Street Light Éclairage de rue ● Street Pedestrian Light Lampadaire de rue pour piétons ● Pedestrian Light Lampadaire pour piétons ● Threshold Light Feu de seuil ● Ceremonial Route Parcours d'honneur 	<ul style="list-style-type: none"> ⚡ Electrical Meter Compteur électrique ⚡ Power Bollard Butoir électrique ⚡ Electrical Kiosk Kiosque électrique ⚡ Electrical Pedestal Piédestal électrique ⚡ Utility Pole Poteau de ligne ⚡ Utility Pole Base Base de poteau de ligne ⚡ Electrical Outlet Prise de courant ⚡ Electrical Access Hole/Trou d'accès ⚡ Transformer Transformateur ⚡ Control Panel Panneau de control ⚡ Junction Box Boite de jonction
Lighting Éclairage	Electrical Lines Installations électriques
<ul style="list-style-type: none"> ● Street Rue ● Sidewalk Trottoir ● Core Park Style parc urbain ● Core Park Light With Outlet Parc du coeav avec prise ● Flood Projecteur ● Ground Enfoui dans le sol ● Bollard with Light Butoir avec lumière 	<ul style="list-style-type: none"> — Aboveground En surface — Underground Souterrain --- Site Limit Limite de site

















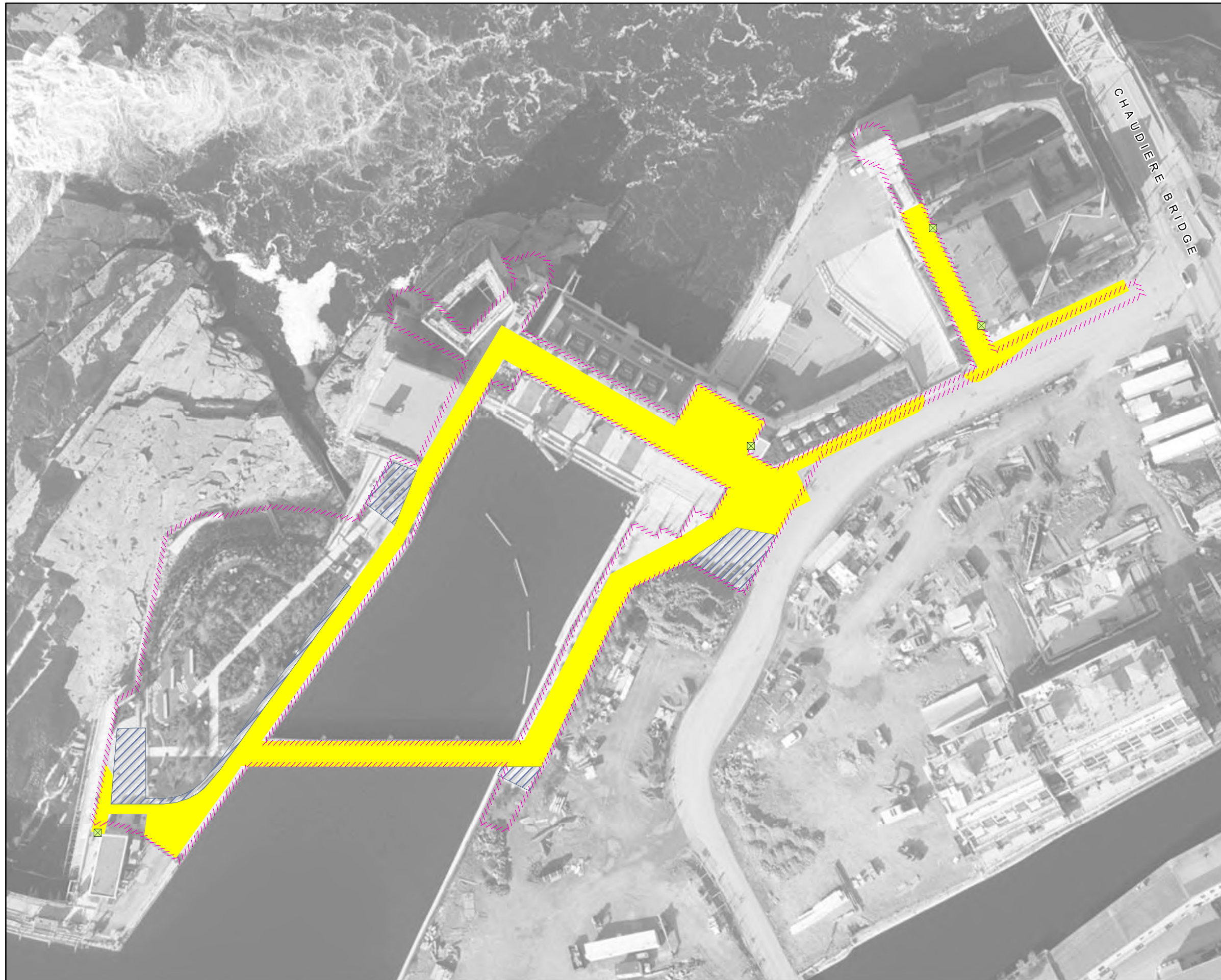
Any underground data shown on this map has been verified as accurately as possible, however, the complete accuracy of this information cannot be guaranteed. Conduct Utility Location surveys before conducting underground work.

Toutes les données souterraines identifiées sur cette carte ont été vérifiées aussi précisément que possible; cependant, l'exactitude totale de ces renseignements ne peut être garantie. Effectuez des lèves pour déterminer l'emplacement des services publics.

NCC Site Number Numéro de site (CCN)	Map Number Numéro de carte	Date: 25 Aug 2021
460850	4 of 4	Scale Échelle: 1:1,000

Legend - Légende

-  Bus Shelter
Abribus
-  Doorway
Corridor d'entrée
-  Mechanical Utility
Service mécanique
-  Flagpole
Mât de drapeau
-  Fire Hydrant
Prise d'incendie
-  Emergency Service
Service d'urgence
-  Pay Parking Kiosk
Distributrice de billets de stationnement
-  Universal Access Parking
Stationnement accès universel
-  Map Model
Maquette
-  Interpretation Panel
Panneau d'interprétation
-  Information Kiosk (Column)
Kiosque d'infomation (colonne)
-  Snow Fence
Clôture à neige
-  Roadways and Parking Lots
Routes et aires de stationnement
-  Sidewalk and Building Access
Trottoirs et accès aux bâtiments
-  Temporary Snow Storage
Remisage de neige temporaire
-  Site Limit
Limite de site



Site Feature Summary - Sommaire de Site

Map - Carte: 28
Site Name: Victoria Island
Nom du site: Île Victoria
Site #: 98928

1. Landscape Features - Biens paysager

Forested turf - Gazon avec des arbres

Subtype Sous-type	Detail Détails	Count Nombre	Length (m) Longueur	Area (m2) Surface
Forested Class B Classe B (boisé)				2,798.4

Other Green Spaces - D'autres espaces verts

Subtype Sous-type	Detail Détails	Count Nombre	Length (m) Longueur	Area (m2) Surface
Bed - Shrub Plate-bande arbustaie				2,974.0

Tree Stands - Peuplement d'arbres

Subtype Sous-type	Detail Détails	Count Nombre	Length (m) Longueur	Area (m2) Surface
Group of Trees Peuplement d'arbres				6,849.8

Trees

Subtype Sous-type	Detail Détails	Count Nombre	Length (m) Longueur	Area (m2) Surface
Coniferous Conifère		1		
Deciduous Feuille		56		

Turf - Gazon

Subtype Sous-type	Detail Détails	Count Nombre	Length (m) Longueur	Area (m2) Surface
Class B Classe B				28,605.4
Class N Classe N				1,004.5

2. Civil Features - Biens civil

Cultural Assets - Biens culturel

Subtype Sous-type	Detail Détails	Count Nombre	Length (m) Longueur	Area (m2) Surface
----------------------	-------------------	-----------------	------------------------	----------------------

Curbs & Edging - Bords & bordures

Subtype Sous-type	Detail Détails	Count Nombre	Length (m) Longeur	Area (m2) Surface
Curb Bordure	Concrete Béton		790.9	
Curb Bordure	Stone Pierre		13.5	
Curb Bordure	Wood Bois		80.3	
Decorative Edging Bordure décorative	Stone Pierre		12.4	

Fencing - Clôture

Subtype Sous-type	Detail Détails	Count Nombre	Length (m) Longeur	Area (m2) Surface
Fence Clôture	Chain Link Clôture en chaîne		698.4	
Guard Rail Balustrade	Metal Métal		101.5	
Railing Balustrade	Steel Acier		3.1	
Railing Balustrade	Wood Bois		7.2	

Fixtures - Biens civils

Subtype Sous-type	Detail Détails	Count Nombre	Length (m) Longeur	Area (m2) Surface
Bollard Butoir	Concrete Béton	10		
Bollard Butoir	Rock Roche	21		
Culvert Ponceau	Unknown Inconnu	29		
Gate Barrière	Steel Acier	4		
Gate Barrière	Unknown Inconnu	1		
Manhole Regard d'égout	Unknown Inconnu	11		

Furniture - Mobilier

Subtype Sous-type	Detail Détails	Count Nombre	Length (m) Longeur	Area (m2) Surface
Bench Banc	Wood and Concrete Aggregate Bois & béton agrégat	7		
Bike Rack Support à bicyclette	Core Park Parc du cœur	1		

Flag Pole Mât de drapeau	Steel Acier	7		
Garbage Can Poubelle	Metal Métal	2		
Garbage Can Poubelle	Unknown Inconnu	1		

Material - Matériau

Subtype Sous-type	Detail Détails	Count Nombre	Length (m) Longueur	Area (m2) Surface
Courtyard Cour	Stonedust Poussière de pierre			957.4
Decorative Hard Surface Revêtement décoratif	Cobblestone Pavé arrondi			44.8
Landing Palier	Asphalt Asphalte			244.9
Landing Palier	Concrete Béton			575.6
Parking Stationnement	Gravel Gravier			1,614.1
Roadway Chaussée	Asphalt Asphalte			5,335.0
Roadway Chaussée	Gravel Gravier			600.7
Sidewalk Trottoir	Asphalt Asphalte			1,611.1
Sidewalk Trottoir	Concrete Béton			256.5
Sidewalk Trottoir	Stonedust Poussière de pierre			2,327.0

Steps - Marches

Subtype Sous-type	Detail Détails	Count Nombre	Length (m) Longueur	Area (m2) Surface
Steps Marches	Concrete Béton			72.2
Steps Marches	Stone Pierre			3.9
Steps Marches	Wood Bois			65.4

Walls - Murs

Subtype Sous-type	Detail Détails	Count Nombre	Length (m) Longueur	Area (m2) Surface
Decorative/Stand alone Mur décoratif	Concrete Béton		49.1	
Retaining Mur de soutènement	Concrete Béton		231.7	
Retaining Mur de soutènement	Gabion Gabion		33.7	

3. Electrical Features - Biens électrique

Electrical Lines - Installation électriques

Subtype Sous-type	Detail Détails	Count Nombre	Length (m) Longueur	Area (m2) Surface
Overhead Cable Cable aérien			186.5	
Underground Cable Câble sous-terrains			1,406.5	

Other Electrical Items - Autre items électrique

Subtype Sous-type	Detail Détails	Count Nombre	Length (m) Longueur	Area (m2) Surface
Electrical Kiosk Kiosk électrique		3		
Electrical Meter Compteur électrique		4		
Electrical Pedestal Piédestal électrique		11		
Hydro Pole Poteau de ligne de transmission		1		

4. Water Features - Biens d'eau

Fixtures - Biens civils

Subtype Sous-type	Detail Détails	Count Nombre	Length (m) Longueur	Area (m2) Surface
Catch Basin Puisard		4		
Drain Drain		2		

Irrigation systems - Systèmes d'irrigation

Subtype Sous-type	Detail Détails	Count Nombre	Length (m) Longueur	Area (m2) Surface
Fire Hydrant Borne-fontaine		2		
Quick Coupling Valve Soupape de raccord rapide		1		
Water (Hose) Faucet Robinet pour boyau		2		

Water Meters - Compteurs d'eau

Subtype Sous-type	Detail Détails	Count Nombre	Length (m) Longueur	Area (m2) Surface
Master Service Service principal		1		
Water Meter Compteurs d'eau		2		

5. Snow & Ice Clearing Features - Biens de déneigement & déglacage

Snow & Ice Clearing Areas - Espace de déneigement & déglacage

Subtype Sous-type	Detail Détails	Count Nombre	Length (m) Longueur	Area (m2) Surface
Vehicle Access Accès de véhiculaire				1,614.0

Snow & Ice Clearing Lines - Linges de déneigement & déglacage

Subtype Sous-type	Detail Détails	Count Nombre	Length (m) Longueur	Area (m2) Surface
Winter Use Snow Fence Clôture à neige			12.1	

Disclaimer - Avisi de non-responsabilité

This document has been compiled to compliment the maintenance management contract maps and should be used as a guide only.

Ce document a été préparé pour compléter les cartes de contrat de gestion de l'entretien et devrait être utilisé à titre de guide seulement.

Victoria Island

Île Victoria

NCC Site Number
Numéro de site (CCN)

98928

Map Number
Numéro de carte

1 of 5

Date:
25 Aug 2021

Scale
Échelle:
1:2,100



Legend - Légende

● Tree
Arbre

Turf
Gazon

■ Class A
Classe A

■ Class B
Classe B

■ Class C
Classe C

■ Class N
Classe N

■ Class C - Firebreak
Classe C - Corridor coupe-feu

Other Green Spaces
D'autres espaces vert

■ Bed - Floral
Plate - bande floral

■ Bed - Mixed
Plate - bande mixte

■ Bed - Shrub
Plate - bande arbustaire


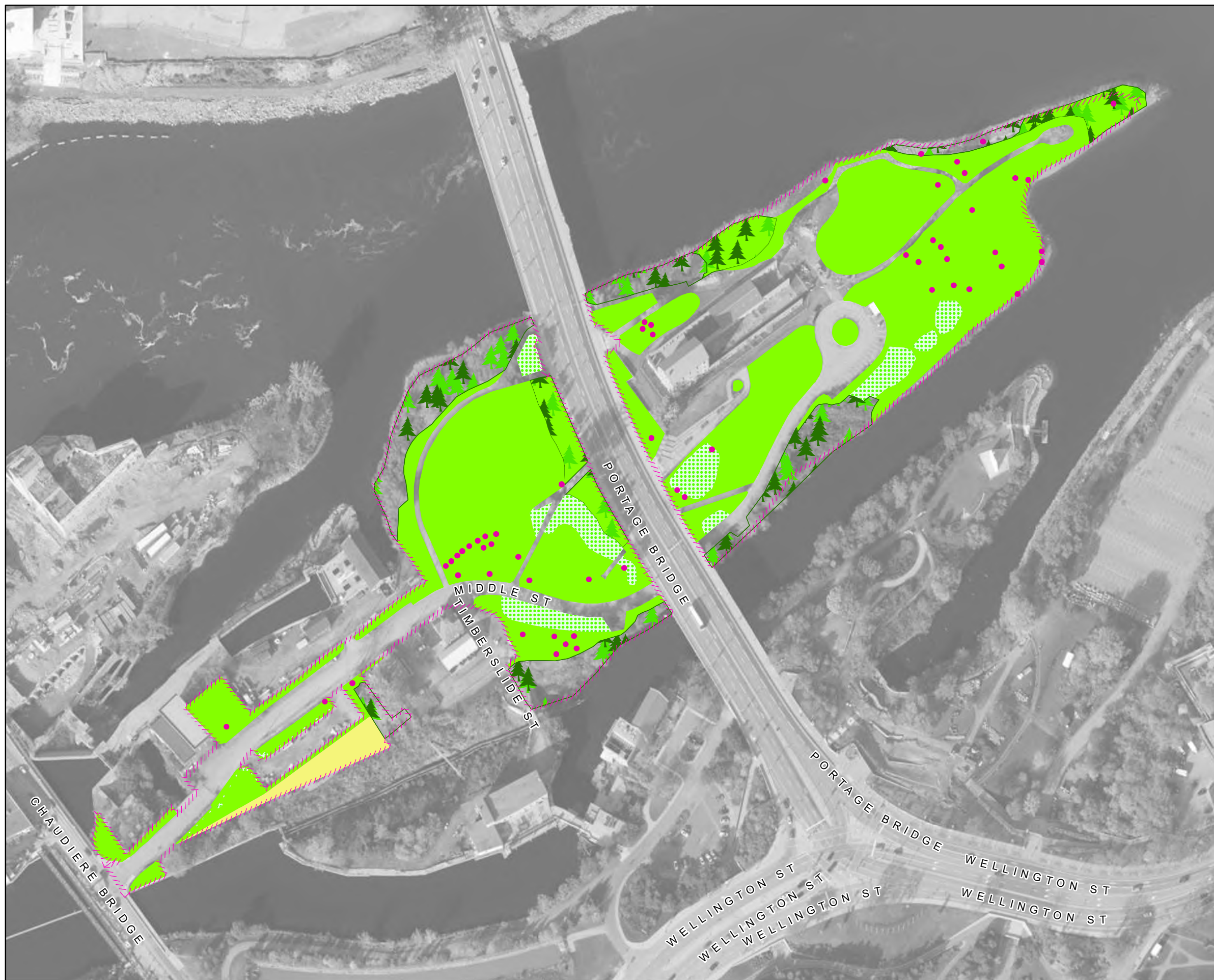
■ Bed - Specialized
Plate - bande spécialisé

■ Wild Flowers
Fleurs sauvages

■ Recreational Area
Espace récréatif

■ Tree Stand
Peuplement d'arbres

■ Site Limit
Limite de site





Legend - Légende

Fixtures Biens civils	Curbs & Edging Bords & bordures
● Bollard	— Asphalt
● Butoir	— Asphalte
● Gate	— Concrete
● Barrière	— Béton
● Manhole	— Granite
● Trou d'homme	— Granit
● Tree Grate	— Stone
● Grille d'arbre	— Pierre
● Culvert	— Wood
● Ponceau	— Bois
● Poster Collar	— Miscellaneous
● Porte-affiches	— Divers
● Drain	
● Drain	
Furniture Moblier	Materials Matériaux
■ Ash Can	■ Asphalt
■ Seau à cendre	■ Asphalte
■ Bench	■ Cobblestone
■ Banc	■ Pavé
■ Bicycle Rack	■ Concrete
■ Support à bicyclettes	■ Béton
■ Flag Pole	■ Earth
■ Mât de drapeau	■ Terre
■ Garbage Can	■ Exposed Aggregate
■ Poubelle	■ Agrégat exposé
■ Picnic Table	■ Flagstone
■ Table à pique-nique	■ Dalles
★ Cultural Asset	■ Granite
★ Biens culturels	■ Granit
	■ Gravel
	■ Gravier
	■ Interlock
	■ Pavé autobloquant
	■ Marble
	■ Marbre
	■ Mega Paver
	■ Pavé de béton
	■ Stonedust
	■ Poussière de pierre
	■ Wood
	■ Bois
	■ Miscellaneous
	■ Divers
	■ Landscape Material
	■ Matériaux
	■ Steps
	■ Marches
	■ Site Limit
	■ Limite de site
Fencing Clôture	
— Metal	
— Métal	
— Wood	
— Bois	
— Miscellaneous	
— Divers	
— Guard Rail	
— Balustrade	
— Hand Rail	
— Rampe d'escalier	
Walls Murs	
— Concrete	
— Béton	
— Masonry and Iron	
— Maçonnerie et fer	
— Concrete and Iron	
— Béton et fer	
— Stone Masonry	
— Maçonnerie en pierre	
— Miscellaneous	
— Divers	



NCC Site Number Numéro de site (CCN)	Map Number Numéro de carte	Date: 27 Aug 2021
98928	3 of 5	Scale Échelle: 1:2,100

Legend - Légende

Confederation Blvd. Lighting Lampadaires - Boul de la Confédération	Other Electrical Items Autres items électrique
<ul style="list-style-type: none"> Street Light Éclairage de rue Street Pedestrian Light Lampadaire de rue pour piétons Pedestrian Light Lampadaire pour piétons Threshold Light Feu de seuil Ceremonial Route Parcours d'honneur 	<ul style="list-style-type: none"> Electrical Meter Compteur électrique Power Bollard Butoir électrique Electrical Kiosk Kiosque électrique Electrical Pedestal Piédestal électrique Utility Pole Poteau de ligne Utility Pole Base Base de poteau de ligne Electrical Outlet Prise de courant Electrical Access Hole/Trou d'accès Transformer Transformateur Control Panel Panneau de control Junction Box Boite de jonction
Lighting Éclairage	Electrical Lines Installations électriques
<ul style="list-style-type: none"> Street Rue Sidewalk Trottoir Core Park Style parc urbain Core Park Light With Outlet Parc du coeau avec prise Flood Projecteur Ground Enfoui dans le sol Bollard with Light Butoir avec lumière 	<ul style="list-style-type: none"> Aboveground En surface Underground Souterrain Site Limit Limite de site



Any underground data shown on this map has been verified as accurately as possible, however, the complete accuracy of this information cannot be guaranteed. Conduct Utility Location surveys before conducting underground work.

Toutes les données souterraines identifiées sur cette carte ont été vérifiées aussi précisément que possible; cependant, l'exactitude totale de ces renseignements ne peut être garantie. Effectuez des lèves pour déterminer l'emplacement des services publics.

NCC Site Number Numéro de site (CCN)	Map Number Numéro de carte	Date: 26 Aug 2021
98928	4 of 5	Scale Échelle: 1:2,100

Legend - Légende

Irrigation Systems
Systèmes d'irrigation

- Control Valve
Soupape de commande
- Quick Coupling Valve
Soupape quick-coupling
- Main line water valve
Régulateur de débit de la conduite principale
- Miscellaneous Valve
Valve divers
- Fire Hydrant
Prise d'incendie
- Miscellaneous Pump
Pompe divers
- Hose Faucet
Robinet pour boyau
- Sprinkler Head
Tête d'arroseur
- Subsurface Irrigation Mat
Conduits pour les arroseurs - Eau non potable

Potable Water Systems
Systèmes d'eau potable

- Decorative Fountain
Fontaine décorative
- Drinking Fountain
Fontaine à boire
- Master Water Service
Service principal d'eau
- Water Meter
Compteurs d'eau
- Sprinkler Line - Potable
Conduits pour les arroseurs - eau potable
- Water Line - Potable
Conduite d'eau potable

Non Potable Water Systems
Systèmes d'eau non potable

- Sprinkler Line - Non Potable
Conduits pour les arroseurs - Eau non potable
- Water Line - Non Potable
Conduite d'eau non potable

Waste Water Systems
Réseaux d'eau résiduaire

- Drain
Drain
- Drainage Trench
Tranchée drainante
- Sanitary Line
Conduite sanitaire
- Storm Line
Égout pluvial
- Site Limit
Limite de site















Any underground data shown on this map has been verified as accurately as possible, however, the complete accuracy of this information cannot be guaranteed. Conduct Utility Location surveys before conducting underground work.

Toutes les données souterraines identifiées sur cette carte ont été vérifiées aussi précisément que possible; cependant, l'exactitude totale de ces renseignements ne peut être garantie. Effectuez des lèves pour déterminer l'emplacement des services publics.



NCC Site Number Numéro de site (CCN)	Map Number Numéro de carte	Date: 25 Aug 2021
98928	5 of 5	Scale Échelle: 1:2,100

Legend - Légende

-  Bus Shelter
Abribus
-  Doorway
Corridor d'entrée
-  Mechanical Utility
Service mécanique
-  Flagpole
Mât de drapeau
-  Fire Hydrant
Prise d'incendie
-  Emergency Service
Service d'urgence
-  Pay Parking Kiosk
Distributrice de billets de stationnement
-  Universal Access Parking
Stationnement accès universel
-  Map Model
Maquette
-  Interpretation Panel
Panneau d'interpretation
-  Information Kiosk (Column)
Kiosque d'infomation (colonne)
-  Snow Fence
Clôture à neige
-  Roadways and Parking Lots
Routes et aires de stationnement
-  Sidewalk and Building Access
Trottoirs et accès aux bâtiments
-  Temporary Snow Storage
Remisage de neige temporaire
-  Site Limit
Limite de site



Site Feature Summary - Sommaire de Site

Map - Carte: 29
Site Name: Portage Bridge
Nom du site: Pont du Portage
Site #: 334763

1. Landscape Features - Biens paysager

Trees

Subtype Sous-type	Detail Détails	Count Nombre	Length (m) Longueur	Area (m2) Surface
Coniferous Conifère		9		

2. Civil Features - Biens civil

Cultural Assets - Biens culturel

Subtype Sous-type	Detail Détails	Count Nombre	Length (m) Longueur	Area (m2) Surface
Cultural Asset Bien culturel		5		

Curbs & Edging - Bords & bordures

Subtype Sous-type	Detail Détails	Count Nombre	Length (m) Longueur	Area (m2) Surface
Curb Bordure	Concrete Béton		2,652.6	
Curb Bordure	Granite Granit		272.4	

Fencing - Clôture

Subtype Sous-type	Detail Détails	Count Nombre	Length (m) Longueur	Area (m2) Surface
Railing Balustrade	Steel Acier		570.4	

Fixtures - Biens civils

Subtype Sous-type	Detail Détails	Count Nombre	Length (m) Longueur	Area (m2) Surface
Culvert Ponceau	Unknown Inconnu	1		
Manhole Regard d'égout	Unknown Inconnu	11		

Material - Matériau

Subtype Sous-type	Detail Détails	Count Nombre	Length (m) Longueur	Area (m2) Surface
Decorative Hard Surface Revêtement décoratif	Concrete Béton			1,354.5
Roadway Chaussée	Asphalt Asphalte			18,369.5
Sidewalk Trottoir	Concrete Béton			5,303.8
Sidewalk Trottoir	Concrete Mega Paver Béton			929.4
Sidewalk Trottoir	Granite Granit			97.5

Walls - Murs

Subtype Sous-type	Detail Détails	Count Nombre	Length (m) Longueur	Area (m2) Surface
Retaining Mur de soutènement	Concrete Béton		27.2	

3. Electrical Features - Biens électrique

Confederation Blvd Lighting - Lampadaires (Boul de Con.)

Subtype Sous-type	Detail Détails	Count Nombre	Length (m) Longueur	Area (m2) Surface
Ceremonial Route Route Cérémoniale		12		
Confed Blvd Street Light Éclairage de rue		7		
Pedestrian Light Éclairage piétonnier		8		
Street Pedestrian Light Éclairage piétonnier (rue)		36		
Threshold Light Lumière de seuil		7		

Electrical Lines - Installation électriques

Subtype Sous-type	Detail Détails	Count Nombre	Length (m) Longueur	Area (m2) Surface
Underground Cable Câble sous-terrains			3,226.6	

Lighting - Éclairage

Subtype Sous-type	Detail Détails	Count Nombre	Length (m) Longueur	Area (m2) Surface
Street Light Éclairage de rue		4		

Other Electrical Items - Autre items électrique

Subtype Sous-type	Detail Détails	Count Nombre	Length (m) Longueur	Area (m2) Surface
Electrical Kiosk Kiosk électrique		3		
Electrical Meter Compteur électrique		3		
Electrical Outlet Prise de courant		1		
Electrical Pedestal Piédestal électrique		3		

4. Water Features - Biens d'eau

Fixtures - Biens civils

Subtype Sous-type	Detail Détails	Count Nombre	Length (m) Longueur	Area (m2) Surface
Catch Basin Puisard		20		
Sewer Grate Grille d'égout		3		

5. Snow & Ice Clearing Features - Biens de déneigement & déglçage

Snow & Ice Clearing Points - Points de déneigement & déglçage

Subtype Sous-type	Detail Détails	Count Nombre	Length (m) Longueur	Area (m2) Surface
Interpretation Panel Panneau d'interprétation		5		


Disclaimer - Avisi de non-responsabilité

This document has been compiled to compliment the maintenance management contract maps and should be used as a guide only.

Ce document a été préparé pour compléter les cartes de contrat de gestion de l'entretien et devrait être utilisé à titre de guide seulement.



Civil Assets Biens Civil		29
Portage Bridge		
Pont du Portage		
NCC Site Number Numéro de site (CCN)	Map Number Numéro de carte	Date: 27 Aug 2021
334763	1 of 3	Scale Échelle: 1:2,700
Legend - Légende		
Fixtures Biens civils <ul style="list-style-type: none"> Bollard Butoir Gate Barrière Manhole Trou d'homme Tree Grate Grille d'arbre Culvert Ponceau Poster Collar Porte-affiches Drain Drain Furniture Mobilier <ul style="list-style-type: none"> Ash Can Seau à cendre Bench Banc Bicycle Rack Support à bicyclettes Flag Pole Mât de drapeau Garbage Can Poubelle Picnic Table Table à pique-nique Cultural Asset Biens culturels Fencing Clôture <ul style="list-style-type: none"> Metal Métal Wood Bois Miscellaneous Divers Guard Rail Balustrade Hand Rail Rampe d'escalier Walls Murs <ul style="list-style-type: none"> Concrete Béton Masonry and Iron Maçonnerie et fer Concrete and Iron Béton et fer Stone Masonry Maçonnerie en pierre Miscellaneous Divers 	Curbs & Edging Bords & bordures <ul style="list-style-type: none"> Asphalt Asphalte Concrete Béton Granite Granit Stone Pierre Wood Bois Miscellaneous Divers Divers Materials Matériaux <ul style="list-style-type: none"> Asphalt Asphalte Cobblestone Pavé Concrete Béton Earth Terre Exposed Aggregate Agrégat exposé Flagstone Dalles Granite Granit Gravel Gravier Interlock Pavé autobloquant Marble Marbre Mega Paver Pavé de béton Stonedust Poussière de pierre Wood Bois Miscellaneous Divers Landscape Material Matériaux Steps Marches Site Limit Limite de site 	
NATIONAL CAPITAL COMMISSION COMMISSION DE LA CAPITALE NATIONALE		



Portage Bridge
Pont du Portage

NCC Site Number Numéro de site (CCN)	Map Number Numéro de carte	Date: 27 Aug 2021
334763	2 of 3	Scale Échelle: 1:2,700

Legend - Légende

<p>Confederation Blvd. Lighting Lampadaires - Boul de la Confédération</p> <ul style="list-style-type: none"> Street Light Éclairage de rue Street Pedestrian Light Lampadaire de rue pour piétons Pedestrian Light Lampadaire pour piétons Threshold Light Feu de seuil Ceremonial Route Parcours d'honneur <p>Lighting Éclairage</p> <ul style="list-style-type: none"> Street Rue Sidewalk Trottoir Core Park Style parc urbain Core Park Light With Outlet Parc du coeau avec prise Flood Projecteur Ground Enfoui dans le sol Bollard with Light Butoir avec lumière 	<p>Other Electrical Items Autres items électrique</p> <ul style="list-style-type: none"> Electrical Meter Compteur électrique Power Bollard Butoir électrique Electrical Kiosk Kiosque électrique Electrical Pedestal Piédestal électrique Utility Pole Poteau de ligne Utility Pole Base Base de poteau de ligne Electrical Outlet Prise de courant Electrical Access Hole/Trou d'accès Transformer Transformateur Control Panel Panneau de control Junction Box Boite de junction <p>Electrical Lines Installations électriques</p> <ul style="list-style-type: none"> Aboveground En surface Underground Souterrain Site Limit Limite de site
---	--

Any underground data shown on this map has been verified as accurately as possible, however, the complete accuracy of this information cannot be guaranteed. Conduct Utility Location surveys before conducting underground work.

Toutes les données souterraines identifiées sur cette carte ont été vérifiées aussi précisément que possible; cependant, l'exactitude totale de ces renseignements ne peut être garantie. Effectuez des lèves pour déterminer l'emplacement des services publics.



Portage Bridge
Pont du Portage

NCC Site Number Numéro de site (CCN)	Map Number Numéro de carte	Date: 25 Aug 2021
334763	3 of 3	Scale Échelle: 1:2,700

Legend - Légende

- Bus Shelter
Abribus
- Doorway
Corridor d'entrée
- Mechanical Utility
Service mécanique
- Flagpole
Mât de drapeau
- Fire Hydrant
Prise d'incendie
- Emergency Service
Service d'urgence
- Pay Parking Kiosk
Distributrice de billets
de stationnement
- Universal Access Parking
Stationnement accès universel
- Map Model
Maquette
- Interpretation Panel
Panneau d'interprétation
- Information Kiosk (Column)
Kiosque d'infomation (colonne)
- Snow Fence
Clôture à neige
- Roadways and Parking Lots
Routes et aires de stationnement
- Sidewalk and Building Access
Trottoirs et accès aux bâtiments
- Temporary Snow Storage
Remisage de neige temporaire
- Site Limit
Limite de site