


Government Sites **Sites gouvernementaux**

Request for Proposals - Demande de propositions

Maintenance Maps - Cartes d'entretiens

April 1, 2022 - March 31, 2027
1^{er} avril 2022 - 31 mars 2027



NATIONAL CAPITAL COMMISSION
COMMISSION DE LA CAPITALE NATIONALE

Geomatics Services / Services géomatiques




Government Sites

Sites gouvernementaux

Date: 9/2/2021

1	Parliament Hill	Colline du Parlement
2	Parliamentary Precinct Parking	Stationnement de la Cité Parlementaire
3	Confederation Building	Édifice de la Confédération
4	Justice Building	Édifice de la Justice
5	Supreme Court of Canada	Cour suprême du Canada
6	Parliament Hill Parking 850	Stationnement 850 de la colline du Parlementaire
7	Wellington Street Park	Parc de la rue Wellington
8	Public Archives and National Library Building	Édifice des Archives nationales et de la Bibliothèque nationale
9	Fleet Street Parking Lot	Stationnement de la rue Fleet
10	East Memorial Building	Édifice commémoratif de l'Est
11	90 Wellington	90 Wellington
12	80 Wellington	80 Wellington
13	59 Sparks	59 Sparks
14	Senate of Canada Building	Édifice du Sénat du Canada



NATIONAL CAPITAL COMMISSION
COMMISSION DE LA CAPITALE NATIONALE

Total Summary - Sommaire total

Contract Name Government Sites
Nom du contrat: Sites gouvernementaux

1. Landscape Features - Biens paysager

Forested turf - Gazon avec des arbres

Subtype Sous-type	Detail Détails	Count Nombre	Length (m) Longueur	Area (m2) Surface
Forested Class B Classe B (boisé)				129.2
Forested Class C Classe C (boisé)				317.6

Other Green Spaces - D'autres espaces verts

Subtype Sous-type	Detail Détails	Count Nombre	Length (m) Longueur	Area (m2) Surface
Bed - Floral Plate-bande floral				52.7
Bed - Shrub Plate-bande arbustaie				4,643.2
Bed - Specialized Plate-bande spécialisé				110.3

Tree Stands - Peuplement d'arbres

Subtype Sous-type	Detail Détails	Count Nombre	Length (m) Longueur	Area (m2) Surface
Group of Trees Peuplement d'arbres				46,490.0

Trees

Subtype Sous-type	Detail Détails	Count Nombre	Length (m) Longueur	Area (m2) Surface
Coniferous Conifère		88		
Deciduous Feuille		245		
Unknown Inconnu		59		

Turf - Gazon

Subtype Sous-type	Detail Détails	Count Nombre	Length (m) Longueur	Area (m2) Surface
Class B Classe B				49,434.5

2. Civil Features - Biens civil

Cultural Assets - Biens culturel

Subtype Sous-type	Detail Détails	Count Nombre	Length (m) Longueur	Area (m2) Surface
Cultural Asset Bien culturel		29		

Curbs & Edging - Bords & bordures

Subtype Sous-type	Detail Détails	Count Nombre	Length (m) Longueur	Area (m2) Surface
Curb Bordure	Concrete Béton		5,511.9	
Curb Bordure	Granite Granit		2,640.6	
Curb Bordure	Stone Pierre		104.0	

Fencing - Clôture

Subtype Sous-type	Detail Détails	Count Nombre	Length (m) Longueur	Area (m2) Surface
Fence Clôture	Chain Link Clôture en chaîne		288.0	
Fence Clôture	Concrete Béton		26.0	
Fence Clôture	Metal Métal		110.7	
Fence Clôture	Steel Acier		306.1	
Guard Rail Balustrade	Metal Métal		334.2	
Guard Rail Balustrade	Unknown Inconnu		44.7	
Railing Balustrade	Metal Métal		26.7	
Railing Balustrade	Steel Acier		810.4	
Railing Balustrade	Unknown Inconnu		10.9	
Railing Balustrade	Wood Bois		271.4	

Fixtures - Biens civils

Subtype Sous-type	Detail Détails	Count Nombre	Length (m) Longueur	Area (m2) Surface
Bollard Butoir	Concrete Béton	97		
Bollard Butoir	Galvanized Galvanisé	3		
Bollard Butoir	Metal Métal	35		

Bollard	Unknown	10
Butoir	Inconnu	
Culvert	Unknown	3
Ponceau	Inconnu	
Gate	Metal	9
Barrière	Métal	
Gate	Page Wire	1
Barrière	Clôture en grillage	
Gate	PVC	1
Barrière	CPV	
Gate	Steel	8
Barrière	Acier	
Gate	Unknown	10
Barrière	Inconnu	
Manhole	Metal	12
Regard d'égout	Métal	
Manhole	Steel	2
Regard d'égout	Acier	
Manhole	Unknown	76
Regard d'égout	Inconnu	
Tree Grate	Metal	1
Grille d'arbre	Métal	
Tree Grate	Rock	5
Grille d'arbre	Roche	

Furniture - Mobilier

Subtype	Detail	Count	Length (m)	Area (m2)
Sous-type	Détails	Nombre	Longueur	Surface
Ash Can	Metal	1		
Seau à cendre	Métal			
Bench	Core Park	15		
Banc	Parc du cœur			
Bench	Log	6		
Banc	Rondin			
Bench	Steel	2		
Banc	Acier			
Bench	Unknown	1		
Banc	Inconnu			
Bench	Wood	6		
Banc	Bois			
Bench	Wood and Concrete	28		
Banc	Bois & béton			
Bench	Wood and Concrete Aggregate	6		
Banc	Bois & béton agrégat			
Bike Rack	Core Park	2		
Support à bicyclette	Parc du cœur			
Bike Rack	Metal	14		
Support à bicyclette	Métal			
Bike Rack	Unknown	10		
Support à bicyclette	Inconnu			

Flag Pole Mât de drapeau	Metal Métal	2
Flag Pole Mât de drapeau	Steel Acier	25
Garbage Can Poubelle	Core Park Parc du cœur	9
Garbage Can Poubelle	Wood Bois	17
Picnic Table Table de pique-nique	Wood Bois	6
Picnic Table Table de pique-nique	Wood and Steel Bois & Acier	4

Landscape Material - Matériaux paysagers

Subtype Sous-type	Detail Détails	Count Nombre	Length (m) Longueur	Area (m2) Surface
Decorative Landscape Surface Revêtement décoratif	Gravel Gravier			24.5
Decorative Landscape Surface Revêtement décoratif	Stone Pierre			13.3
Decorative Landscape Surface Revêtement décoratif	Unknown Inconnu			29.9

Material - Matériau

Subtype Sous-type	Detail Détails	Count Nombre	Length (m) Longueur	Area (m2) Surface
Courtyard Cour	Concrete Béton			575.2
Courtyard Cour	Concrete Mega Paver Béton			1,320.5
Courtyard Cour	Gravel Gravier			159.8
Courtyard Cour	Interlock Pavé uni			1,937.2
Decorative Hard Surface Revêtement décoratif	Asphalt Asphalte			23.0
Decorative Hard Surface Revêtement décoratif	Cobblestone Pavé arrondi			1,651.7
Decorative Hard Surface Revêtement décoratif	Concrete Béton			644.7
Decorative Hard Surface Revêtement décoratif	Concrete Mega Paver Béton			18.3
Decorative Hard Surface Revêtement décoratif	Granite Granit			27.6
Decorative Hard Surface Revêtement décoratif	Gravel Gravier			53.4
Decorative Hard Surface Revêtement décoratif	Rock - Crushed Pierre concassé			204.7
Driveway Voie d'accès	Asphalt Asphalte			12,740.7

Driveway Voie d'accès	Concrete Béton	2,050.7
Driveway Voie d'accès	Concrete Mega Paver Béton	468.4
Furniture Pad Base pour mobilier	Concrete Béton	48.0
Landing Palier	Asphalt Asphalte	12.0
Landing Palier	Concrete Béton	468.1
Landing Palier	Concrete Mega Paver Béton	77.5
Landing Palier	Marble Marbre	88.6
Landing Palier	Steel Acier	5.9
Landing Palier	Unknown Inconnu	28.3
Landing Palier	Wood Bois	17.5
Loading Dock Quai d'embarquement	Concrete Béton	165.1
Parking Stationnement	Asphalt Asphalte	43,873.6
Pathway Sentier	Asphalt Asphalte	134.5
Pathway Sentier	Concrete Béton	25.1
Pathway Sentier	Granite Granit	1,053.8
Pathway Sentier	Gravel Gravier	377.7
Pedestrian Ramp Rampe piétonnier	Concrete Béton	64.5
Pedestrian Ramp Rampe piétonnier	Granite Granit	7.1
Pedestrian Ramp Rampe piétonnier	Unknown Inconnu	77.2
Platform Surface élevée	Concrete Béton	7.6
Roadway Chaussée	Asphalt Asphalte	14,578.0
Roadway Chaussée	Concrete Béton	769.6
Sidewalk Trottoir	Asphalt Asphalte	9,737.0
Sidewalk Trottoir	Cobblestone Pavé arrondi	1,887.9
Sidewalk Trottoir	Concrete Béton	5,454.6

Sidewalk Trottoir	Concrete Mega Paver Béton	1,042.6
Sidewalk Trottoir	Granite Granit	1,352.5
Sidewalk Trottoir	Granite Pavers Pavé en granite	325.6
Sidewalk Trottoir	Gravel Gravier	115.0
Sidewalk Trottoir	Interlock Pavé uni	609.1
Sidewalk Trottoir	Rock Roche	50.3
Sidewalk Trottoir	Stonedust Poussière de pierre	2,138.7
Vehicle Ramp Rampe véhiculaires	Concrete Mega Paver Béton	259.5

Steps - Marches

Subtype Sous-type	Detail Détails	Count Nombre	Length (m) Longueur	Area (m2) Surface
Steps Marches	Concrete Béton			982.8
Steps Marches	Granite Granit			6.2
Steps Marches	Marble Marbre			287.0
Steps Marches	Steel Acier			12.2
Steps Marches	Stone Pierre			15.4
Steps Marches	Unknown Inconnu			159.8
Steps Marches	Wood Bois			291.3

Walls - Murs

Subtype Sous-type	Detail Détails	Count Nombre	Length (m) Longueur	Area (m2) Surface
Decorative/Stand alone Mur décoratif	Granite Granit		14.2	
Decorative/Stand alone Mur décoratif	Stone Masonry Maçonnerie en pierre		164.7	
Retaining Mur de soutènement	Boulder Pierre		30.5	
Retaining Mur de soutènement	Concrete Béton		262.3	
Retaining Mur de soutènement	Concrete and Iron Béton et fer		40.1	
Retaining Mur de soutènement	Granite Granit		181.9	

Retaining Mur de soutènement	Stone Masonry Maçonnerie en pierre	251.1
Structural Mur porteur	Stone Masonry Maçonnerie en pierre	8.1

3. Electrical Features - Biens électrique

Electrical Lines - Installation électriques

Subtype Sous-type	Detail Détails	Count Nombre	Length (m) Longeur	Area (m2) Surface
Underground Cable Câble sous-terrains			1,116.5	

Lighting - Éclairage

Subtype Sous-type	Detail Détails	Count Nombre	Length (m) Longeur	Area (m2) Surface
Flood Light Projecteur		3		
Fountain Light Lumière de fontaine		3		
Sidewalk / Pathway Light Éclairage de trottoir/sentier		31		
Street Light Éclairage de rue		33		

Other Electrical Items - Autre items électrique

Subtype Sous-type	Detail Détails	Count Nombre	Length (m) Longeur	Area (m2) Surface
Junction Box Boîte de junction		1		

4. Water Features - Biens d'eau

Fixtures - Biens civils

Subtype Sous-type	Detail Détails	Count Nombre	Length (m) Longeur	Area (m2) Surface
Catch Basin Puisard		166		
Drain Drain		15		
Sewer Grate Grille d'égout		86		

Irrigation systems - Systèmes d'irrigation

Subtype Sous-type	Detail Détails	Count Nombre	Length (m) Longeur	Area (m2) Surface
Automatic Pump Pompe automatique		1		
Backflow Valve Clapet de non retour		2		

Control Valve Soupape de contrôle	21
Fire Hydrant Borne-fontaine	9
Master Valve Soupape maître	1
Quick Coupling Valve Soupape de raccord rapide	9
Sprinkler Head Tête de gicleur	410
System Controller Régulateur de système	1
Unknown Valve Vanne inderterminé	1
Water (Hose) Faucet Robinet pour boyau	1
Water Control Valve Robinet de réglage	8

Non-Potable Water Systems - Systèmes d'eau non-potable

Subtype Sous-type	Detail Détails	Count Nombre	Length (m) Longueur	Area (m2) Surface
Sanitary Line Conduits pour les gicleurs			36.1	
Sprinkler Line - Non Potable Conduits pour les gicleurs non potable			3,015.7	
Sprinkler Main - Non Potable Conduite principale de gicleur non potable			1,603.1	
Storm Line Égout pluvial			69.2	
Water Main - Non Potable Conduite d'eau non potable			438.9	

Potable water systems - Systèmes d'eau potable

Subtype Sous-type	Detail Détails	Count Nombre	Length (m) Longueur	Area (m2) Surface
Sprinkler Line - Potable Conduits pour les gicleurs			58.3	
Sprinkler Main - Potable Conduite principale de gicleur			169.9	

5. Snow & Ice Clearing Features - Biens de déneigement & déglacage

Snow & Ice Clearing Areas - Espace de déneigement & déglacage

Subtype Sous-type	Detail Détails	Count Nombre	Length (m) Longueur	Area (m2) Surface
Pedestrian Access Accès piétonnier				20,675.1
Temporary Snow Storage Stockage à neige temporaire				71.9

Snow & Ice Clearing Points - Points de déneigement & déglçage

Subtype Sous-type	Detail Détails	Count Nombre	Length (m) Longueur	Area (m2) Surface
Bus Shelter Atribus		3		
Doorway Corridor d'entrée		121		
Emergency Service Service d'urgence		6		
Fire Hydrant Access Borne-fontaine		38		
Flagpole Access Mât de drapeau		10		
Utility Service		5		

Disclaimer - Avisi de non-responsabilité

This document has been compiled to compliment the maintenance management contract maps and should be used as a guide only.

Ce document a été préparé pour compléter les cartes de contrat de gestion de l'entretien et devrait être utilisé à titre de guide seulement.

Site Feature Summary - Sommaire de Site

Map - Carte: 01
Site Name: Parliament Hill
Nom du site: Colline du Parlement
Site #: 98737

1. Landscape Features - Biens paysager

Other Green Spaces - D'autres espaces verts

Subtype Sous-type	Detail Détails	Count Nombre	Length (m) Longueur	Area (m2) Surface
Bed - Floral Plate-bande floral				40.2
Bed - Shrub Plate-bande arbustaie				1,284.1

Tree Stands - Peuplement d'arbres

Subtype Sous-type	Detail Détails	Count Nombre	Length (m) Longueur	Area (m2) Surface
Group of Trees Peuplement d'arbres				24,633.8

Trees

Subtype Sous-type	Detail Détails	Count Nombre	Length (m) Longueur	Area (m2) Surface
Deciduous Feuille		27		
Unknown Inconnu		9		

Turf - Gazon

Subtype Sous-type	Detail Détails	Count Nombre	Length (m) Longueur	Area (m2) Surface
Class B Classe B				22,801.2

2. Civil Features - Biens civil

Cultural Assets - Biens culturel

Subtype Sous-type	Detail Détails	Count Nombre	Length (m) Longueur	Area (m2) Surface
Cultural Asset Bien culturel		17		

Curbs & Edging - Bords & bordures

Subtype Sous-type	Detail Détails	Count Nombre	Length (m) Longueur	Area (m2) Surface
----------------------	-------------------	-----------------	------------------------	----------------------

Curb Bordure	Concrete Béton	1,198.5
Curb Bordure	Granite Granit	1,411.4

Fencing - Clôture

Subtype Sous-type	Detail Détails	Count Nombre	Length (m) Longueur	Area (m2) Surface
Fence Clôture	Concrete Béton		26.0	
Fence Clôture	Steel Acier		88.2	
Guard Rail Balustrade	Unknown Inconnu		44.7	
Railing Balustrade	Metal Métal		26.7	
Railing Balustrade	Steel Acier		197.1	
Railing Balustrade	Wood Bois		243.7	

Fixtures - Biens civils

Subtype Sous-type	Detail Détails	Count Nombre	Length (m) Longueur	Area (m2) Surface
Bollard Butoir	Concrete Béton	30		
Bollard Butoir	Metal Métal	2		
Bollard Butoir	Unknown Inconnu	10		
Gate Barrière	Unknown Inconnu	3		
Manhole Regard d'égout	Unknown Inconnu	45		

Furniture - Mobilier

Subtype Sous-type	Detail Détails	Count Nombre	Length (m) Longueur	Area (m2) Surface
Bench Banc	Core Park Parc du cœur	9		
Bike Rack Support à bicyclette	Metal Métal	13		
Bike Rack Support à bicyclette	Unknown Inconnu	10		
Flag Pole Mât de drapeau	Steel Acier	1		
Garbage Can Poubelle	Core Park Parc du cœur	6		
Garbage Can Poubelle	Wood Bois	2		

Picnic Table Table de pique-nique	Wood Bois	4		
--------------------------------------	--------------	---	--	--

Landscape Material - Matériaux paysagers

Subtype Sous-type	Detail Détails	Count Nombre	Length (m) Longueur	Area (m2) Surface
Decorative Landscape Surface Revêtement décoratif	Unknown Inconnu			29.9

Material - Matériau

Subtype Sous-type	Detail Détails	Count Nombre	Length (m) Longueur	Area (m2) Surface
Courtyard Cour	Concrete Mega Paver Béton			305.3
Courtyard Cour	Interlock Pavé uni			344.5
Decorative Hard Surface Revêtement décoratif	Cobblestone Pavé arrondi			1,346.8
Decorative Hard Surface Revêtement décoratif	Concrete Béton			119.1
Decorative Hard Surface Revêtement décoratif	Granite Granit			26.9
Decorative Hard Surface Revêtement décoratif	Rock - Crushed Pierre concassé			204.7
Driveway Voie d'accès	Asphalt Asphalte			12,740.7
Driveway Voie d'accès	Concrete Béton			2,041.7
Landing Palier	Concrete Béton			4.0
Landing Palier	Marble Marbre			24.4
Landing Palier	Wood Bois			17.5
Parking Stationnement	Asphalt Asphalte			4,395.4
Pathway Sentier	Concrete Béton			25.1
Pathway Sentier	Granite Granit			1,053.8
Pedestrian Ramp Rampe piétonnier	Granite Granit			7.1
Pedestrian Ramp Rampe piétonnier	Unknown Inconnu			40.9
Sidewalk Trottoir	Asphalt Asphalte			6,261.8
Sidewalk Trottoir	Cobblestone Pavé arrondi			1,323.6
Sidewalk Trottoir	Concrete Béton			1,397.0

Sidewalk Trottoir	Concrete Mega Paver Béton	205.6
Sidewalk Trottoir	Granite Granit	1,254.6
Sidewalk Trottoir	Granite Pavers Pavé en granite	325.6
Sidewalk Trottoir	Interlock Pavé uni	107.6
Vehicle Ramp Rampe véhiculaires	Concrete Mega Paver Béton	259.5

Steps - Marches

Subtype Sous-type	Detail Détails	Count Nombre	Length (m) Longueur	Area (m2) Surface
Steps Marches	Concrete Béton			242.4
Steps Marches	Granite Granit			6.2
Steps Marches	Marble Marbre			121.7
Steps Marches	Steel Acier			8.4
Steps Marches	Unknown Inconnu			85.6
Steps Marches	Wood Bois			166.2

Walls - Murs

Subtype Sous-type	Detail Détails	Count Nombre	Length (m) Longueur	Area (m2) Surface
Decorative/Stand alone Mur décoratif	Stone Masonry Maçonnerie en pierre		73.5	
Retaining Mur de soutènement	Boulder Pierre		30.5	
Retaining Mur de soutènement	Stone Masonry Maçonnerie en pierre		137.6	

4. Water Features - Biens d'eau

Fixtures - Biens civils

Subtype Sous-type	Detail Détails	Count Nombre	Length (m) Longueur	Area (m2) Surface
Catch Basin Puisard		67		
Drain Drain		2		
Sewer Grate Grille d'égout		61		

Irrigation systems - Systèmes d'irrigation

Subtype Sous-type	Detail Détails	Count Nombre	Length (m) Longueur	Area (m2) Surface
Automatic Pump Pompe automatique		1		
Backflow Valve Clapet de non retour		1		
Control Valve Soupape de contrôle		12		
Fire Hydrant Borne-fontaine		9		
Quick Coupling Valve Soupape de raccord rapide		9		
Sprinkler Head Tête de gicleur		405		
Unknown Valve Vanne indéterminé		1		
Water (Hose) Faucet Robinet pour boyau		1		
Water Control Valve Robinet de réglage		7		

Non-Potable Water Systems - Systèmes d'eau non-potable

Subtype Sous-type	Detail Détails	Count Nombre	Length (m) Longueur	Area (m2) Surface
Sanitary Line Conduits pour les gicleurs			36.1	
Sprinkler Line - Non Potable Conduits pour les gicleurs non potable			3,015.7	
Sprinkler Main - Non Potable Conduite principale de gicleur non potable			1,603.1	
Storm Line Égout pluvial			69.2	
Water Main - Non Potable Conduite d'eau non potable			438.9	

5. Snow & Ice Clearing Features - Biens de déneigement & déglacage

Snow & Ice Clearing Areas - Espace de déneigement & déglacage

Subtype Sous-type	Detail Détails	Count Nombre	Length (m) Longueur	Area (m2) Surface
Pedestrian Access Accès piétonnier				10,526.5
Vehicle Access Accès de véhiculaire				21,590.2

Snow & Ice Clearing Points - Points de déneigement & déglacage

Subtype Sous-type	Detail Détails	Count Nombre	Length (m) Longueur	Area (m2) Surface
----------------------	-------------------	-----------------	------------------------	----------------------

Doorway Corridor d'entrée	28
Fire Hydrant Access Borne-fontaine	10
Utility Service	5

Disclaimer - Avisi de non-responsabilité

This document has been compiled to compliment the maintenance management contract maps and should be used as a guide only.

Ce document a été préparé pour compléter les cartes de contrat de gestion de l'entretien et devrait être utilisé à titre de guide seulement.



Legend - Légende

● Tree
● Arbre

Turf
Gazon

■ Class A
■ Classe A

■ Class B
■ Classe B

■ Class C
■ Classe C

■ Class N
■ Classe N

■ Class C - Firebreak
■ Classe C - Corridor coupe-feu

Other Green Spaces
D'autres espaces vert

■ Bed - Floral
■ Plate - bande floral

■ Bed - Mixed
■ Plate - bande mixte

■ Bed - Shrub
■ Plate - bande arbustaire


■ Bed - Specialized
■ Plate - bande spécialisé

■ Wild Flowers
■ Fleurs sauvages

■ Recreational Area
■ Espace récréatif

■ Tree Stand
■ Peuplement d'arbres

--- Site Limit
--- Limite de site



Legend - Légende

Fixtures Biens civils	Curbs & Edging Bords & bordures
● Bollard	Asphalt
● Butoir	Asphalte
● Gate	Concrete
● Barrière	Béton
● Manhole	Granite
● Trou d'homme	Granit
● Tree Grate	Stone
● Grille d'arbre	Pierre
● Culvert	Wood
● Ponceau	Bois
● Poster Collar	Miscellaneous
● Porte-affiches	Divers
● Drain	
● Drain	
	Materials Matériaux
	Asphalt
	Asphalte
	Cobblestone
	Pavé
	Concrete
	Béton
	Earth
	Terre
	Exposed Aggregate
	Agrégat exposé
	Flagstone
	Dalles
	Granite
	Granit
	Gravel
	Gravier
	Interlock
	Pavé autobloquant
	Marble
	Marbre
	Mega Paver
	Pavé de béton
	Stonedust
	Poussière de pierre
	Wood
	Bois
	Miscellaneous
	Divers
	Landscape Material
	Matériaux
	Steps
	Marches
	Site Limit
	Limite de site
Furniture Mobilier	
● Ash Can	
● Seau à cendre	
● Bench	
● Banc	
● Bicycle Rack	
● Support à bicyclettes	
● Flag Pole	
● Mât de drapeau	
● Garbage Can	
● Poubelle	
● Picnic Table	
● Table à pique-nique	
● Cultural Asset	
● Biens culturels	
Fencing Clôture	
● Metal	
● Métal	
● Wood	
● Bois	
● Miscellaneous	
● Divers	
● Guard Rail	
● Balustrade	
● Hand Rail	
● Rampe d'escalier	
Walls Murs	
● Concrete	
● Béton	
● Masonry and Iron	
● Maçonnerie et fer	
● Concrete and Iron	
● Béton et fer	
● Stone Masonry	
● Maçonnerie en pierre	
● Miscellaneous	
● Divers	



Parliament Hill
Colline du Parlement

NCC Site Number Numéro de site (CCN)	Map Number Numéro de carte	Date: 02 Sep 2021
98737	3 of 4	Scale Échelle: 1:2,100

Legend - Légende

Irrigation Systems
Systèmes d'irrigation

- Control Valve
Soupape de commande
- Quick Coupling Valve
Soupape quick-coupling
- Main line water valve
Régulateur de débit de la conduite principale
- Miscellaneous Valve
Valve divers
- Fire Hydrant
Prise d'incendie
- Miscellaneous Pump
Pompe divers
- Hose Faucet
Robinet pour boyau
- Sprinkler Head
Tête d'arroseur
- Subsurface Irrigation Mat
Conduits pour les arroseurs - Eau non potable

Potable Water Systems
Systèmes d'eau potable

- Decorative Fountain
Fontaine décorative
- Drinking Fountain
Fontaine à boire
- Master Water Service
Service principal d'eau
- Water Meter
Compteurs d'eau
- Sprinkler Line - Potable
Conduits pour les arroseurs - eau potable
- Water Line - Potable
Conduite d'eau potable

Non Potable Water Systems
Systèmes d'eau non potable

- Sprinkler Line - Non Potable
Conduits pour les arroseurs - Eau non potable
- Water Line - Non Potable
Conduite d'eau non potable

Waste Water Systems
Réseaux d'eau résiduaire

- Drain
Drain
- Sanitary Line
Conduite sanitaire
- Storm Line
Égout pluvial
- Site Limit
Limite de site

Any underground data shown on this map has been verified as accurately as possible, however, the complete accuracy of this information cannot be guaranteed. Conduct Utility Location surveys before conducting underground work.

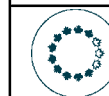
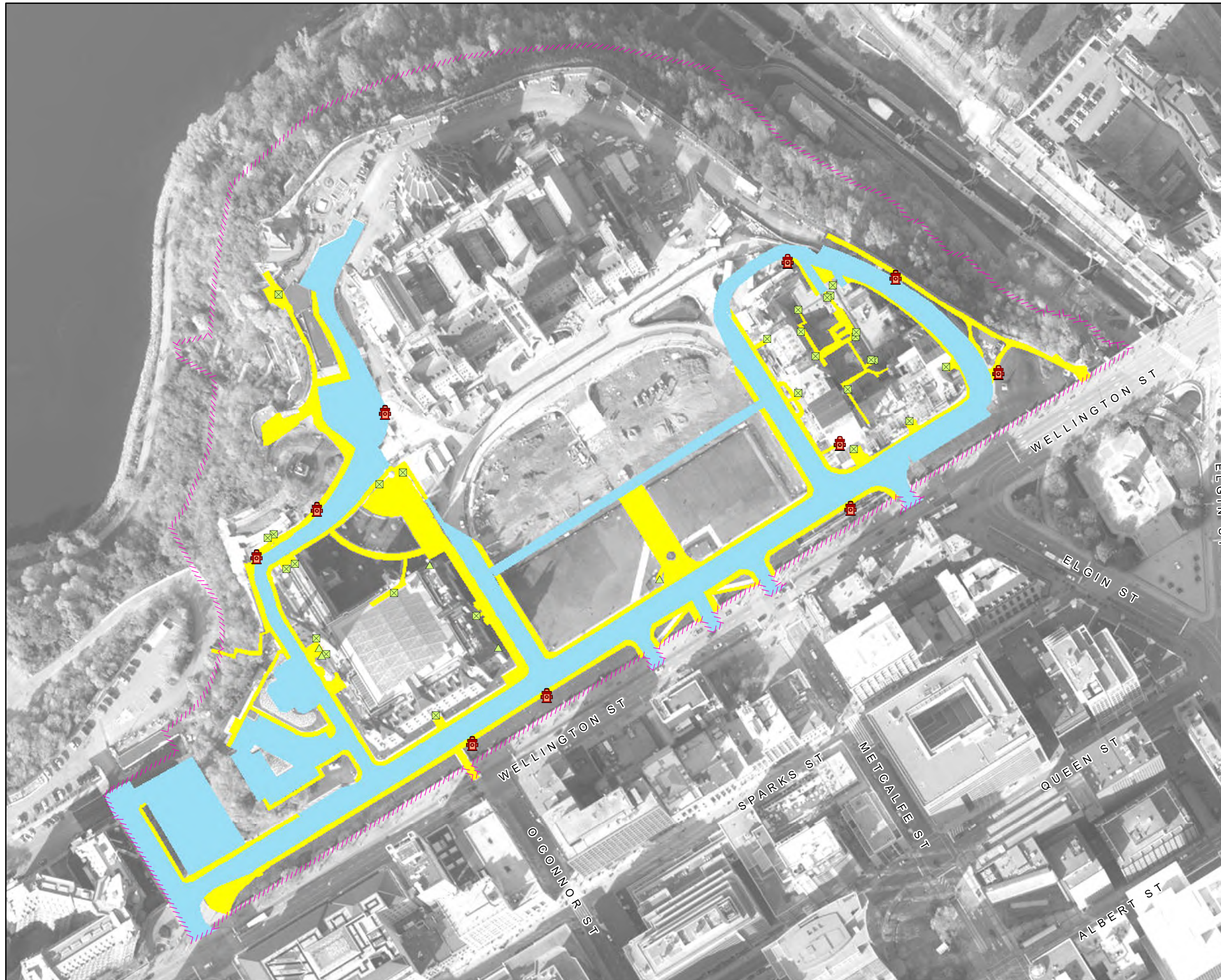
Toutes les données souterraines identifiées sur cette carte ont été vérifiées aussi précisément que possible; cependant, l'exactitude totale de ces renseignements ne peut être garantie. Effectuez des lèves pour déterminer l'emplacement des services publics.





Legend - Légende

- Bus Shelter
Abribus
- Doorway
Corridor d'entrée
- Mechanical Utility
Service mécanique
- Flagpole
Mât de drapeau
- Fire Hydrant
Prise d'incendie
- Emergency Service
Service d'urgence
- Pay Parking Kiosk
Distributrice de billets de stationnement
- Universal Access Parking
Stationnement accès universel
- Map Model
Maquette
- Interpretation Panel
Panneau d'interprétation
- Information Kiosk (Column)
Kiosque d'infomation (colonne)
- Snow Fence
Clôture à neige
- Roadways and Parking Lots
Routes et aires de stationnement
- Sidewalk and Building Access
Trottoirs et accès aux bâtiments
- Temporary Snow Storage
Remisage de neige temporaire
- Snow Melt Zon
Zone de fonte des neiges
- Site Limit
Limite de site



Site Feature Summary - Sommaire de Site

Map - Carte: 02
Site Name: Parliamentary Precinct Parking
Nom du site: Parking de la cité parlementaire
Site #: 461555

1. Landscape Features - Biens paysager

Forested turf - Gazon avec des arbres

Subtype Sous-type	Detail Détails	Count Nombre	Length (m) Longueur	Area (m2) Surface
Forested Class C Classe C (boisé)				317.6

Other Green Spaces - D'autres espaces verts

Subtype Sous-type	Detail Détails	Count Nombre	Length (m) Longueur	Area (m2) Surface
Bed - Shrub Plate-bande arbustaie				187.4

Tree Stands - Peuplement d'arbres

Subtype Sous-type	Detail Détails	Count Nombre	Length (m) Longueur	Area (m2) Surface
Group of Trees Peuplement d'arbres				9,736.9

Trees

Subtype Sous-type	Detail Détails	Count Nombre	Length (m) Longueur	Area (m2) Surface
Deciduous Feuillu		5		

Turf - Gazon

Subtype Sous-type	Detail Détails	Count Nombre	Length (m) Longueur	Area (m2) Surface
Class B Classe B				62.0

2. Civil Features - Biens civil

Curbs & Edging - Bords & bordures

Subtype Sous-type	Detail Détails	Count Nombre	Length (m) Longueur	Area (m2) Surface
Curb Bordure	Concrete Béton		1,214.7	

Fencing - Clôture

Subtype Sous-type	Detail Détails	Count Nombre	Length (m) Longueur	Area (m2) Surface
Fence Clôture	Chain Link Clôture en chaîne		181.5	
Guard Rail Balustrade	Metal Métal		298.2	
Railing Balustrade	Steel Acier		115.1	
Railing Balustrade	Wood Bois		27.7	

Fixtures - Biens civils

Subtype Sous-type	Detail Détails	Count Nombre	Length (m) Longueur	Area (m2) Surface
Bollard Butoir	Concrete Béton	10		
Bollard Butoir	Metal Métal	6		
Gate Barrière	Page Wire Clôture en grillage	1		
Gate Barrière	Unknown Inconnu	2		
Manhole Regard d'égout	Metal Métal	1		
Manhole Regard d'égout	Unknown Inconnu	7		

Material - Matériau

Subtype Sous-type	Detail Détails	Count Nombre	Length (m) Longueur	Area (m2) Surface
Decorative Hard Surface Revêtement décoratif	Asphalt Asphalte			23.0
Landing Palier	Asphalt Asphalte			12.0
Landing Palier	Concrete Béton			29.3
Parking Stationnement	Asphalt Asphalte			15,825.8
Roadway Chaussée	Asphalt Asphalte			4,542.1
Sidewalk Trottoir	Asphalt Asphalte			551.6
Sidewalk Trottoir	Concrete Béton			114.6

Steps - Marches

Subtype Sous-type	Detail Détails	Count Nombre	Length (m) Longueur	Area (m2) Surface
----------------------	-------------------	-----------------	------------------------	----------------------

Steps Marches	Concrete Béton	15.9
Steps Marches	Wood Bois	125.1

5. Snow & Ice Clearing Features - Biens de déneigement & déglçage

Snow & Ice Clearing Areas - Espace de déneigement & déglçage

Subtype Sous-type	Detail Détails	Count Nombre	Length (m) Longeur	Area (m2) Surface
Pedestrian Access Accès piétonnier				760.3
Vehicle Access Accès de véhiculaire				20,092.7

Snow & Ice Clearing Points - Points de déneigement & déglçage

Subtype Sous-type	Detail Détails	Count Nombre	Length (m) Longeur	Area (m2) Surface
Bus Shelter Abribus		3		
Emergency Service Service d'urgence		3		
Fire Hydrant Access Borne-fontaine		1		

Disclaimer - Avisi de non-responsabilité

This document has been compiled to compliment the maintenance management contract maps and should be used as a guide only.

Ce document a été préparé pour compléter les cartes de contrat de gestion de l'entretien et devrait être utilisé à titre de guide seulement.

NCC Site Number Numéro de site (CCN)	Map Number Numéro de carte	Date: 02 Sep 2021
461555	1 of 3	Scale Échelle: 1:1,000



Legend - Légende

● Tree
Arbre

Turf
Gazon

■ Class A
Classe A

■ Class B
Classe B

■ Class C
Classe C

■ Class N
Classe N

■ Class C - Firebreak
Classe C - Corridor coupe-feu

Other Green Spaces
D'autres espaces vert

■ Bed - Floral
Plate - bande floral

■ Bed - Mixed
Plate - bande mixte

■ Bed - Shrub
Plate - bande arbustaire


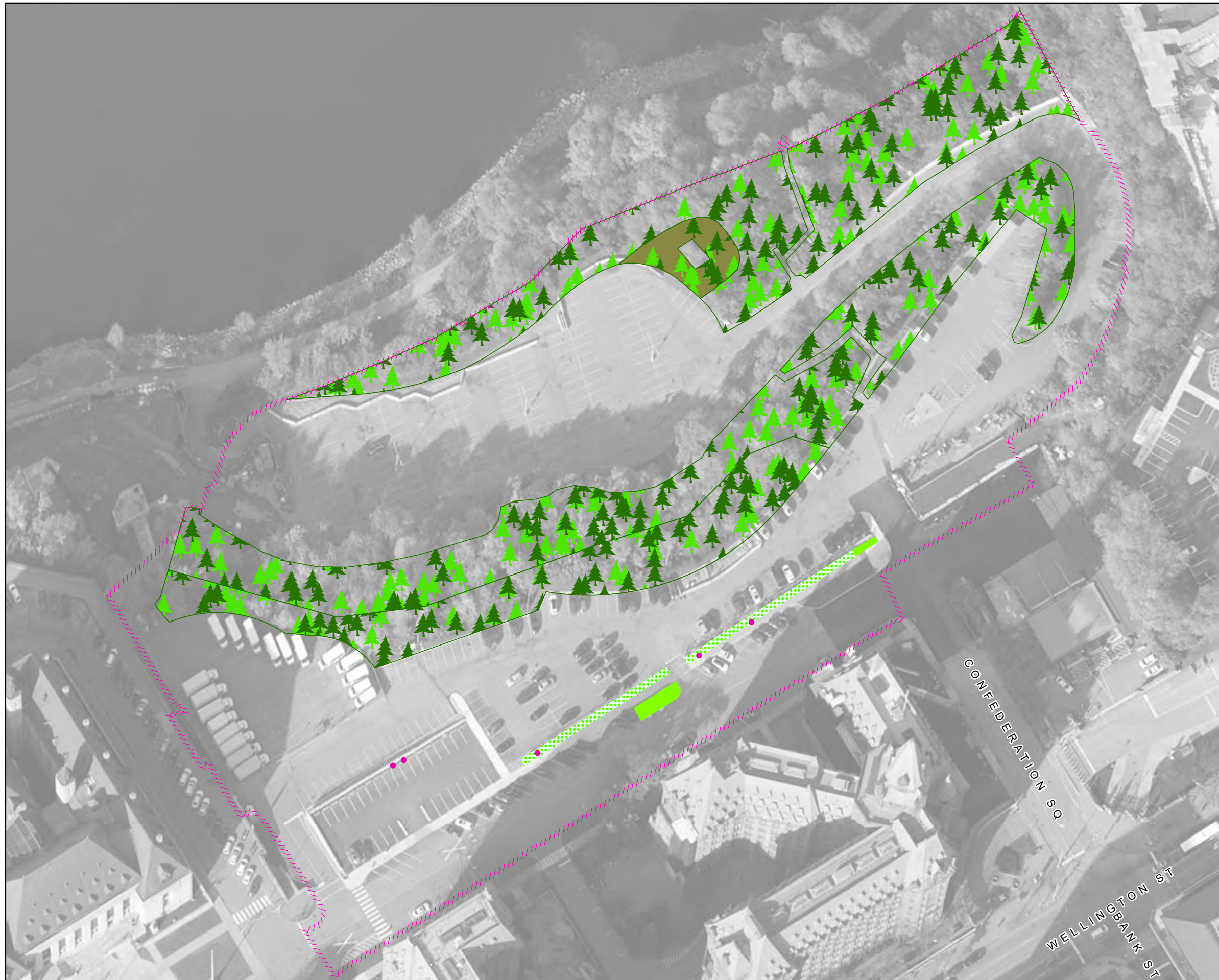
■ Bed - Specialized
Plate - bande spécialisé

■ Wild Flowers
Fleurs sauvages

■ Recreational Area
Espace récréatif

■ Tree Stand
Peuplement d'arbres

--- Site Limit
Limite de site

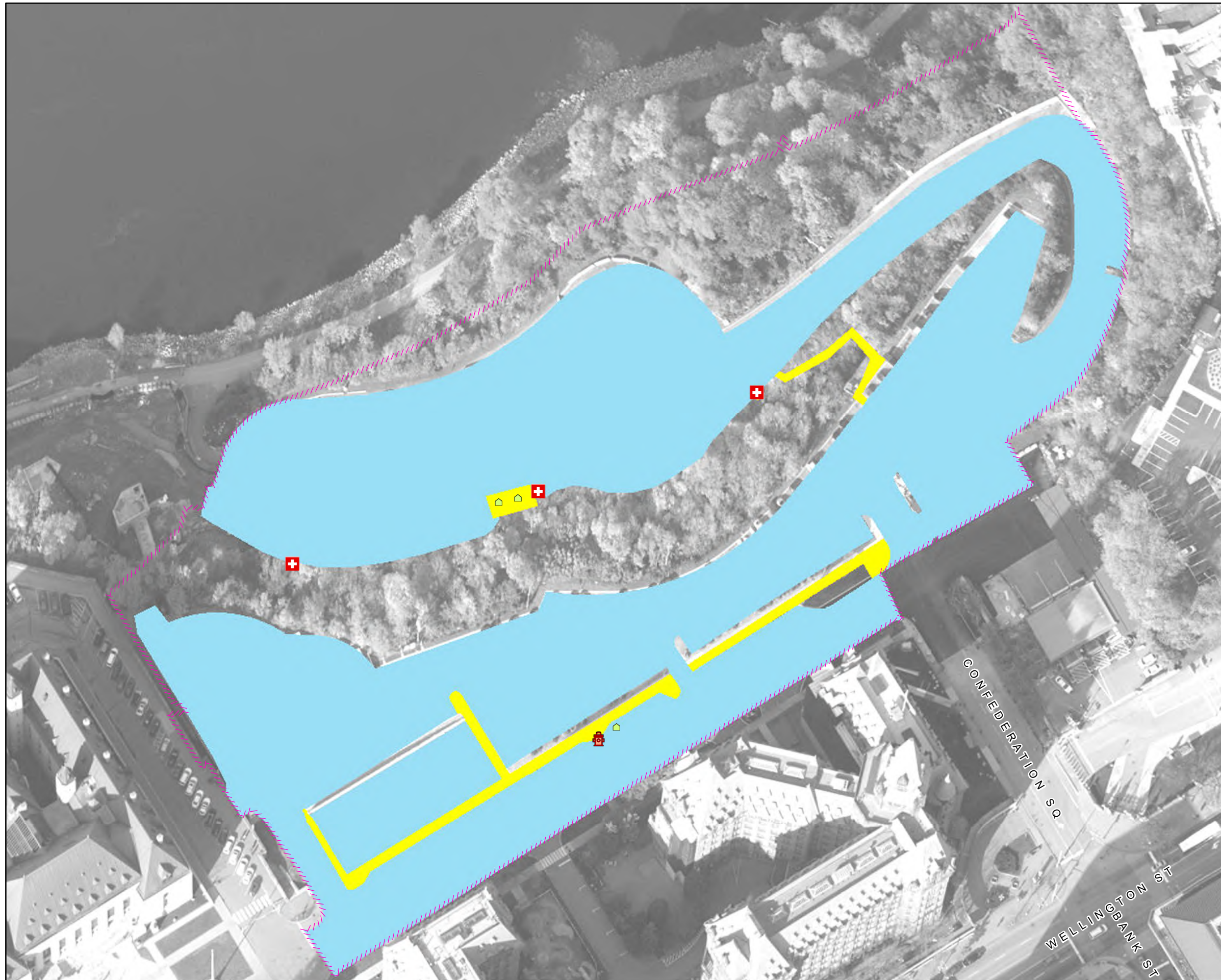




Legend - Légende

- | | |
|-----------------------------------------------------------------------------------------------------------------------------------------------------------------------------------------------------------------------------------------------------------------------------------------------------------------------------------------------------------------------------------------------------------------------------------------------------------------------------------------------------------------------------------------------------------------------------------------------------------------------------------------------------------------------------------------------------------------------------------------------------------------------------------------------------------------------------------------------------------------------------------------------------------------------------------------------------------------------------------------------------------------------------------------------------------------------------------------------------------------------------------------------------------------------------------------------------------------------------|------------------------------------------------------------------------------------------------------------------------------------------------------------------------------------------------------------------------------------------------------------------------------------------------------------------------------------------------------------------------------------------------------------------------------------------------------------------------------------------------------------------------------------------------------------------------------------------------------------------------------------------------------------------------------------------------------------------------------------------------------------------------------------------------------------------------------------------------------------------------------------------------------------------------------------------------------------------|
| <p>Fixtures
Biens civils</p> <ul style="list-style-type: none"> Bollard
Butoir Gate
Barrière Manhole
Trou d'homme Tree Grate
Grille d'arbre Culvert
Ponceau Poster Collar
Porte-affiches Drain
Drain <p>Furniture
Mobilier</p> <ul style="list-style-type: none"> Ash Can
Seau à cendre Bench
Banc Bicycle Rack
Support à bicyclettes Flag Pole
Mât de drapeau Garbage Can
Poubelle Picnic Table
Table à pique-nique Cultural Asset
Biens culturels <p>Fencing
Clôture</p> <ul style="list-style-type: none"> Metal
Métal Wood
Bois Miscellaneous
Divers Guard Rail
Balustrade Hand Rail
Rampe d'escalier <p>Walls
Murs</p> <ul style="list-style-type: none"> Concrete
Béton Masonry and Iron
Maçonnerie et fer Concrete and Iron
Béton et fer Stone Masonry
Maçonnerie en pierre Miscellaneous
Divers | <p>Curbs & Edging
Bords & bordures</p> <ul style="list-style-type: none"> Asphalt
Asphalte Concrete
Béton Granite
Granit Stone
Pierre Wood
Bois Miscellaneous
Divers <p>Materials
Matériaux</p> <ul style="list-style-type: none"> Asphalt
Asphalte Cobblestone
Pavé Concrete
Béton Earth
Terre Exposed Aggregate
Agrégat exposé Flagstone
Dalles Granite
Granit Gravel
Gravier Interlock
Pavé autobloquant Marble
Marbre Mega Paver
Pavé de béton Stonedust
Poussière de pierre Wood
Bois Miscellaneous
Divers Landscape Material
Matériaux Steps
Marches Site Limit
Limite de site |
|-----------------------------------------------------------------------------------------------------------------------------------------------------------------------------------------------------------------------------------------------------------------------------------------------------------------------------------------------------------------------------------------------------------------------------------------------------------------------------------------------------------------------------------------------------------------------------------------------------------------------------------------------------------------------------------------------------------------------------------------------------------------------------------------------------------------------------------------------------------------------------------------------------------------------------------------------------------------------------------------------------------------------------------------------------------------------------------------------------------------------------------------------------------------------------------------------------------------------------|------------------------------------------------------------------------------------------------------------------------------------------------------------------------------------------------------------------------------------------------------------------------------------------------------------------------------------------------------------------------------------------------------------------------------------------------------------------------------------------------------------------------------------------------------------------------------------------------------------------------------------------------------------------------------------------------------------------------------------------------------------------------------------------------------------------------------------------------------------------------------------------------------------------------------------------------------------------|






















Parliamentary Precinct Parking
Stationnement de la Cité Parlementaire

NCC Site Number Numéro de site (CCN)	Map Number Numéro de carte	Date: 02 Sep 2021
461555	3 of 3	Scale Échelle: 1:1,000

Legend - Légende

-  Bus Shelter
Abribus
-  Doorway
Corridor d'entrée
-  Mechanical Utility
Service mécanique
-  Flagpole
Mât de drapeau
-  Fire Hydrant
Prise d'incendie
-  Emergency Service
Service d'urgence
-  Pay Parking Kiosk
Distributrice de billets de stationnement
-  Universal Access Parking
Stationnement accès universel
-  Map Model
Maquette
-  Interpretation Panel
Panneau d'interpretation
-  Information Kiosk (Column)
Kiosque d'infomation (colonne)
-  Snow Fence
Clôture à neige
-  Roadways and Parking Lots
Routes et aires de stationnement
-  Sidewalk and Building Access
Trottoirs et accès aux bâtiments
-  Temporary Snow Storage
Remisage de neige temporaire
-  Snow Melt Zon
Zone de fonte des neiges
-  Site Limit
Limite de site

Site Feature Summary - Sommaire de Site

Map - Carte: 03
Site Name: Confederation Building
Nom du site: Édifice de la Confédération
Site #: 98739

1. Landscape Features - Biens paysager

Other Green Spaces - D'autres espaces verts

Subtype Sous-type	Detail Détails	Count Nombre	Length (m) Longueur	Area (m2) Surface
Bed - Shrub Plate-bande arbustaie				255.9

Trees

Subtype Sous-type	Detail Détails	Count Nombre	Length (m) Longueur	Area (m2) Surface
Coniferous Conifère		12		
Deciduous Feuille		3		
Unknown Inconnu		7		

Turf - Gazon

Subtype Sous-type	Detail Détails	Count Nombre	Length (m) Longueur	Area (m2) Surface
Class B Classe B				2,189.5

2. Civil Features - Biens civil

Cultural Assets - Biens culturel

Subtype Sous-type	Detail Détails	Count Nombre	Length (m) Longueur	Area (m2) Surface
Cultural Asset Bien culturel		2		

Curbs & Edging - Bords & bordures

Subtype Sous-type	Detail Détails	Count Nombre	Length (m) Longueur	Area (m2) Surface
Curb Bordure	Concrete Béton		254.7	

Fencing - Clôture

Subtype Sous-type	Detail Détails	Count Nombre	Length (m) Longueur	Area (m2) Surface
----------------------	-------------------	-----------------	------------------------	----------------------

Fence Clôture	Steel Acier		71.2	
Railing Balustrade	Steel Acier		3.0	

Fixtures - Biens civils

Subtype Sous-type	Detail Détails	Count Nombre	Length (m) Longueur	Area (m2) Surface
Gate Barrière	Steel Acier	2		
Gate Barrière	Unknown Inconnu	1		
Manhole Regard d'égout	Unknown Inconnu	1		
Tree Grate Grille d'arbre	Metal Métal	1		

Furniture - Mobilier

Subtype Sous-type	Detail Détails	Count Nombre	Length (m) Longueur	Area (m2) Surface
Bench Banc	Wood and Concrete Bois & béton	1		
Garbage Can Poubelle	Wood Bois	2		

Material - Matériau

Subtype Sous-type	Detail Détails	Count Nombre	Length (m) Longueur	Area (m2) Surface
Courtyard Cour	Interlock Pavé uni			21.2
Decorative Hard Surface Revêtement décoratif	Cobblestone Pavé arrondi			52.1
Parking Stationnement	Asphalt Asphalte			1,119.7
Roadway Chaussée	Asphalt Asphalte			231.8
Sidewalk Trottoir	Asphalt Asphalte			65.3
Sidewalk Trottoir	Cobblestone Pavé arrondi			511.6
Sidewalk Trottoir	Concrete Béton			109.5
Sidewalk Trottoir	Concrete Mega Paver Béton			58.9

Steps - Marches

Subtype Sous-type	Detail Détails	Count Nombre	Length (m) Longueur	Area (m2) Surface
Steps Marches	Concrete Béton			33.9

Walls - Murs

Subtype Sous-type	Detail Détails	Count Nombre	Length (m) Longueur	Area (m2) Surface
Decorative/Stand alone Mur décoratif	Stone Masonry Maçonnerie en pierre		18.2	

4. Water Features - Biens d'eau

Fixtures - Biens civils

Subtype Sous-type	Detail Détails	Count Nombre	Length (m) Longueur	Area (m2) Surface
Catch Basin Puisard		1		
Sewer Grate Grille d'égout		4		

5. Snow & Ice Clearing Features - Biens de déneigement & déglacage

Snow & Ice Clearing Areas - Espace de déneigement & déglacage

Subtype Sous-type	Detail Détails	Count Nombre	Length (m) Longueur	Area (m2) Surface
Pedestrian Access Accès piétonnier				537.0
Vehicle Access Accès de véhiculaire				1,490.2

Snow & Ice Clearing Points - Points de déneigement & déglacage

Subtype Sous-type	Detail Détails	Count Nombre	Length (m) Longueur	Area (m2) Surface
Doorway Corridor d'entrée		13		
Fire Hydrant Access Borne-fontaine		2		

Disclaimer - Avisi de non-responsabilité

This document has been compiled to compliment the maintenance management contract maps and should be used as a guide only.

Ce document a été préparé pour compléter les cartes de contrat de gestion de l'entretien et devrait être utilisé à titre de guide seulement.

NCC Site Number Numéro de site (CCN)	Map Number Numéro de carte	Date: 02 Sep 2021
98739	1 of 3	Scale Échelle: 1:500

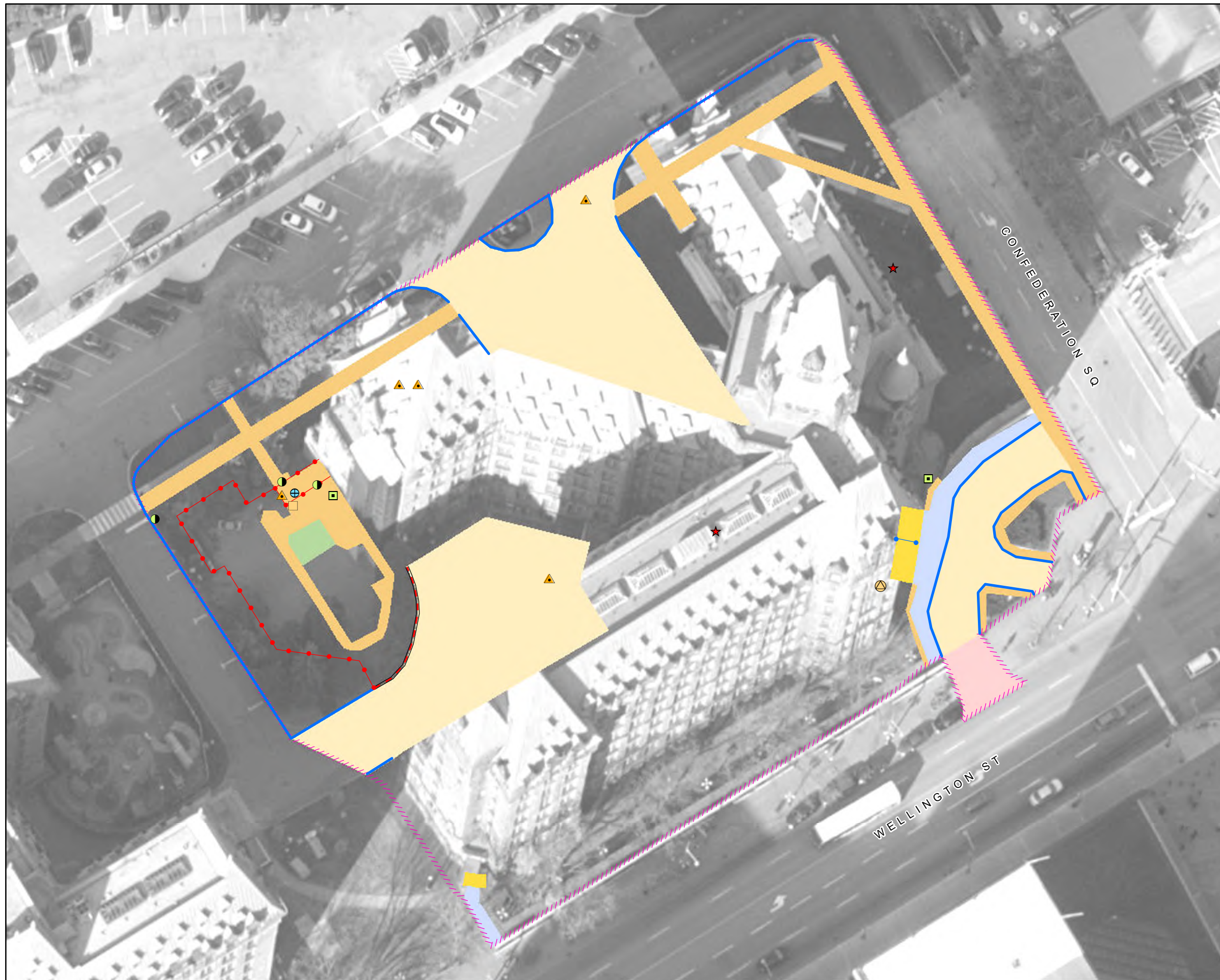
Legend - Légende

- Tree
Arbre
- Turf**
Gazon
- Class A
Classe A
- Class B
Classe B
- Class C
Classe C
- Class N
Classe N
- Class C - Firebreak
Classe C - Corridor coupe-feu
- Other Green Spaces**
D'autres espaces vert
- Bed - Floral
Plate - bande floral
- Bed - Mixed
Plate - bande mixte
- Bed - Shrub
Plate - bande arbustaie
- Bed - Specialized
Plate - bande spécialisé
- Wild Flowers
Fleurs sauvages
- Recreational Area
Espace récréatif
- Tree Stand
Peuplement d'arbres
- Site Limit
Limite de site



Legend - Légende

Fixtures Biens civils	Curbs & Edging Bords & bordures
● Bollard Butoir	Asphalt Asphalte
● Gate Barrière	Concrete Béton
● Manhole Trou d'homme	Granite Granit
● Tree Grate Grille d'arbre	Stone Pierre
● Culvert Ponceau	Wood Bois
● Poster Collar Porte-affiches	Miscellaneous Divers
● Drain Drain	
Furniture Mobilier	Materials Matériaux
■ Ash Can Seau à cendre	Asphalt Asphalte
■ Bench Banc	Cobblestone Pavé
■ Bicycle Rack Support à bicyclettes	Concrete Béton
■ Flag Pole Mât de drapeau	Earth Terre
■ Garbage Can Poubelle	Exposed Aggregate Agrégat exposé
■ Picnic Table Table à pique-nique	Flagstone Dalles
★ Cultural Asset Biens culturels	Granite Granit
	Gravel Gruvier
Fencing Clôture	Interlock Pavé autobloquant
● Metal Métal	Marble Marbre
● Wood Bois	Mega Paver Pavé de béton
● Miscellaneous Divers	Stonedust Poussière de pierre
● Guard Rail Balustrade	Wood Bois
● Hand Rail Rampe d'escalier	Miscellaneous Divers
Walls Murs	Landscape Material Matériaux
● Concrete Béton	Steps Marches
● Masonry and Iron Maçonnerie et fer	Site Limit Limite de site
● Concrete and Iron Béton et fer	
● Stone Masonry Maçonnerie en pierre	
● Miscellaneous Divers	




















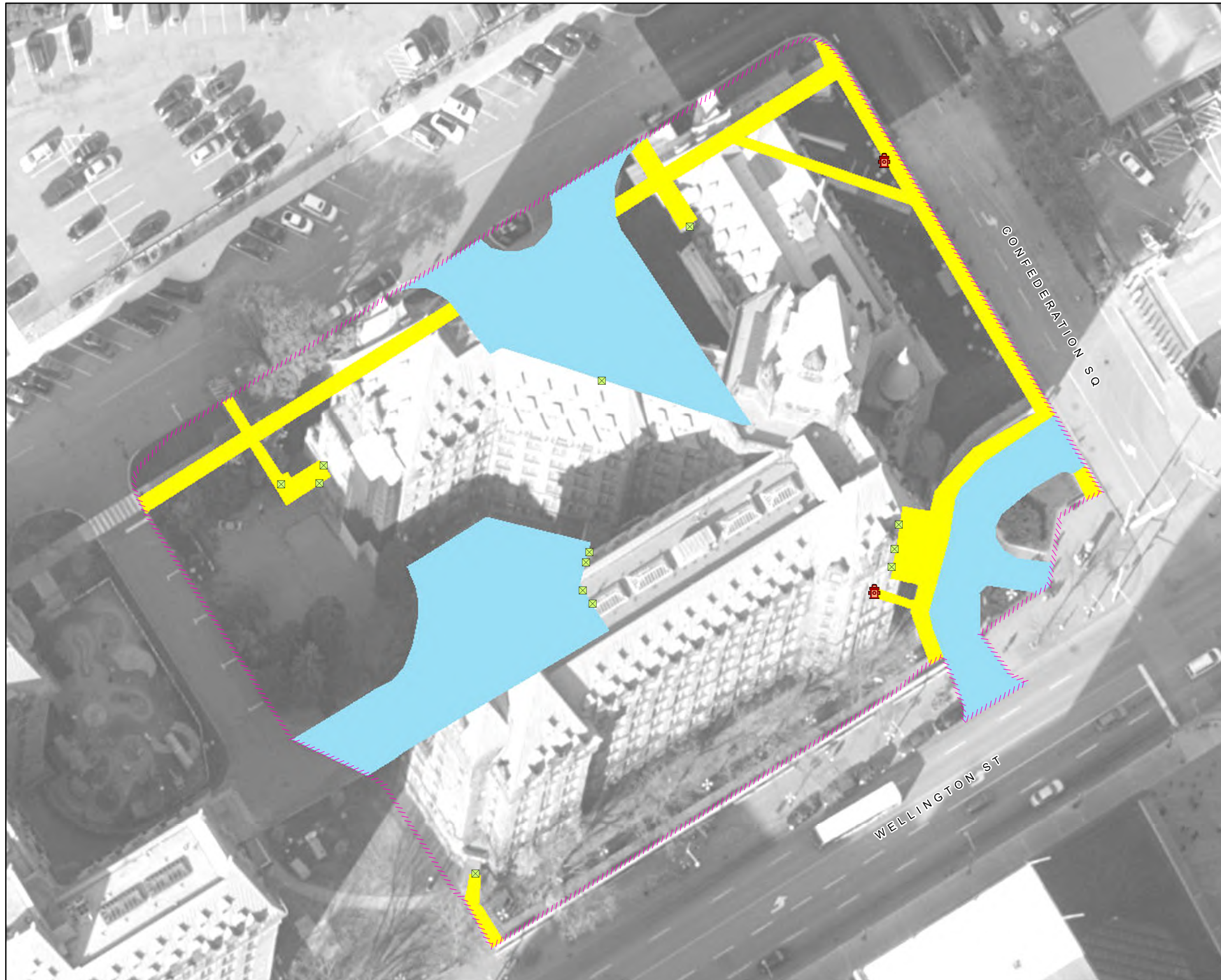
Confederation Building

Édifice de la Confédération

NCC Site Number Numéro de site (CCN)	Map Number Numéro de carte	Date: 02 Sep 2021
98739	3 of 3	Scale Échelle: 1:500

Legend - Légende

-  Bus Shelter
Abribus
-  Doorway
Corridor d'entrée
-  Mechanical Utility
Service mécanique
-  Flagpole
Mât de drapeau
-  Fire Hydrant
Prise d'incendie
-  Emergency Service
Service d'urgence
-  Pay Parking Kiosk
Distributrice de billets de stationnement
-  Universal Access Parking
Stationnement accès universel
-  Map Model
Maquette
-  Interpretation Panel
Panneau d'interprétation
-  Information Kiosk (Column)
Kiosque d'infomation (colonne)
-  Snow Fence
Clôture à neige
-  Roadways and Parking Lots
Routes et aires de stationnement
-  Sidewalk and Building Access
Trottoirs et accès aux bâtiments
-  Temporary Snow Storage
Remisage de neige temporaire
-  Snow Melt Zon
Zone de fonte des neiges
-  Site Limit
Limite de site



Site Feature Summary - Sommaire de Site

Map - Carte: 04
Site Name: Justice Building
Nom du site: Édifice de la Justice
Site #: 98740

1. Landscape Features - Biens paysager

Other Green Spaces - D'autres espaces verts

Subtype Sous-type	Detail Détails	Count Nombre	Length (m) Longueur	Area (m2) Surface
Bed - Shrub Plate-bande arbustaie				22.8

Trees

Subtype Sous-type	Detail Détails	Count Nombre	Length (m) Longueur	Area (m2) Surface
Deciduous Feuille		7		
Unknown Inconnu		10		

Turf - Gazon

Subtype Sous-type	Detail Détails	Count Nombre	Length (m) Longueur	Area (m2) Surface
Class B Classe B				2,530.0

2. Civil Features - Biens civil

Curbs & Edging - Bords & bordures

Subtype Sous-type	Detail Détails	Count Nombre	Length (m) Longueur	Area (m2) Surface
Curb Bordure	Concrete Béton		212.2	
Curb Bordure	Granite Granit		79.9	

Fencing - Clôture

Subtype Sous-type	Detail Détails	Count Nombre	Length (m) Longueur	Area (m2) Surface
Railing Balustrade	Steel Acier		7.8	

Fixtures - Biens civils

Subtype Sous-type	Detail Détails	Count Nombre	Length (m) Longueur	Area (m2) Surface
----------------------	-------------------	-----------------	------------------------	----------------------

Bollard	Metal	1		
Butoir	Métal			
Gate	PVC	1		
Barrière	CPV			
Manhole	Unknown	3		
Regard d'égout	Inconnu			

Furniture - Mobilier

Subtype Sous-type	Detail Détails	Count Nombre	Length (m) Longueur	Area (m2) Surface
Bike Rack Support à bicyclette	Metal Métal	1		
Garbage Can Poubelle	Wood Bois	1		
Picnic Table Table de pique-nique	Wood Bois	2		

Material - Matériau

Subtype Sous-type	Detail Détails	Count Nombre	Length (m) Longueur	Area (m2) Surface
Parking Stationnement	Asphalt Asphalte			903.2
Pathway Sentier	Asphalt Asphalte			134.5
Pathway Sentier	Gravel Gravier			259.8
Pedestrian Ramp Rampe piétonnier	Concrete Béton			13.8
Sidewalk Trottoir	Concrete Béton			435.5

Steps - Marches

Subtype Sous-type	Detail Détails	Count Nombre	Length (m) Longueur	Area (m2) Surface
Steps Marches	Concrete Béton			51.9

Walls - Murs

Subtype Sous-type	Detail Détails	Count Nombre	Length (m) Longueur	Area (m2) Surface
Decorative/Stand alone Mur décoratif	Stone Masonry Maçonnerie en pierre		17.3	
Retaining Mur de soutènement	Stone Masonry Maçonnerie en pierre		20.0	
Structural Mur porteur	Stone Masonry Maçonnerie en pierre		8.1	

4. Water Features - Biens d'eau

Fixtures - Biens civils

Subtype Sous-type	Detail Détails	Count Nombre	Length (m) Longueur	Area (m2) Surface
Catch Basin Puisard		3		
Sewer Grate Grille d'égout		3		

5. Snow & Ice Clearing Features - Biens de déneigement & déglçage

Snow & Ice Clearing Areas - Espace de déneigement & déglçage

Subtype Sous-type	Detail Détails	Count Nombre	Length (m) Longueur	Area (m2) Surface
Pedestrian Access Accès piétonnier				670.0
Vehicle Access Accès de véhiculaire				920.4

Snow & Ice Clearing Points - Points de déneigement & déglçage

Subtype Sous-type	Detail Détails	Count Nombre	Length (m) Longueur	Area (m2) Surface
Doorway Corridor d'entrée		5		
Fire Hydrant Access Borne-fontaine		1		

Disclaimer - Avisi de non-responsabilité

This document has been compiled to compliment the maintenance management contract maps and should be used as a guide only.

Ce document a été préparé pour compléter les cartes de contrat de gestion de l'entretien et devrait être utilisé à titre de guide seulement.

NCC Site Number Numéro de site (CCN)	Map Number Numéro de carte	Date: 02 Sep 2021
98740	1 of 3	Scale Échelle: 1:700



Legend - Légende

- Tree
Arbre
- Turf**
Gazon
- Class A
Classe A
- Class B
Classe B
- Class C
Classe C
- Class N
Classe N
- Class C - Firebreak
Classe C - Corridor coupe-feu
- Other Green Spaces**
D'autres espaces vert
- Bed - Floral
Plate - bande floral
- Bed - Mixed
Plate - bande mixte
- Bed - Shrub
Plate - bande arbustaie
- Bed - Specialized
Plate - bande spécialisé
- Wild Flowers
Fleurs sauvages
- Recreational Area
Espace récréatif
- Tree Stand
Peuplement d'arbres
- Site Limit
Limite de site





Legend - Légende

Fixtures
Biens civils

- Bollard
Butoir
- Gate
Barrière
- Manhole
Trou d'homme
- Tree Grate
Grille d'arbre
- Culvert
Ponceau
- Poster Collar
Porte-affiches
- Drain
Drain

Curbs & Edging
Bords & bordures

- Asphalt
Asphalte
- Concrete
Béton
- Granite
Granit
- Stone
Pierre
- Wood
Bois
- Miscellaneous
Divers

Furniture
Mobilier

- Ash Can
Seau à cendre
- Bench
Banc
- Bicycle Rack
Support à bicyclettes
- Flag Pole
Mât de drapeau
- Garbage Can
Poubelle
- Picnic Table
Table à pique-nique
- Cultural Asset
Biens culturels

Materials
Matériaux

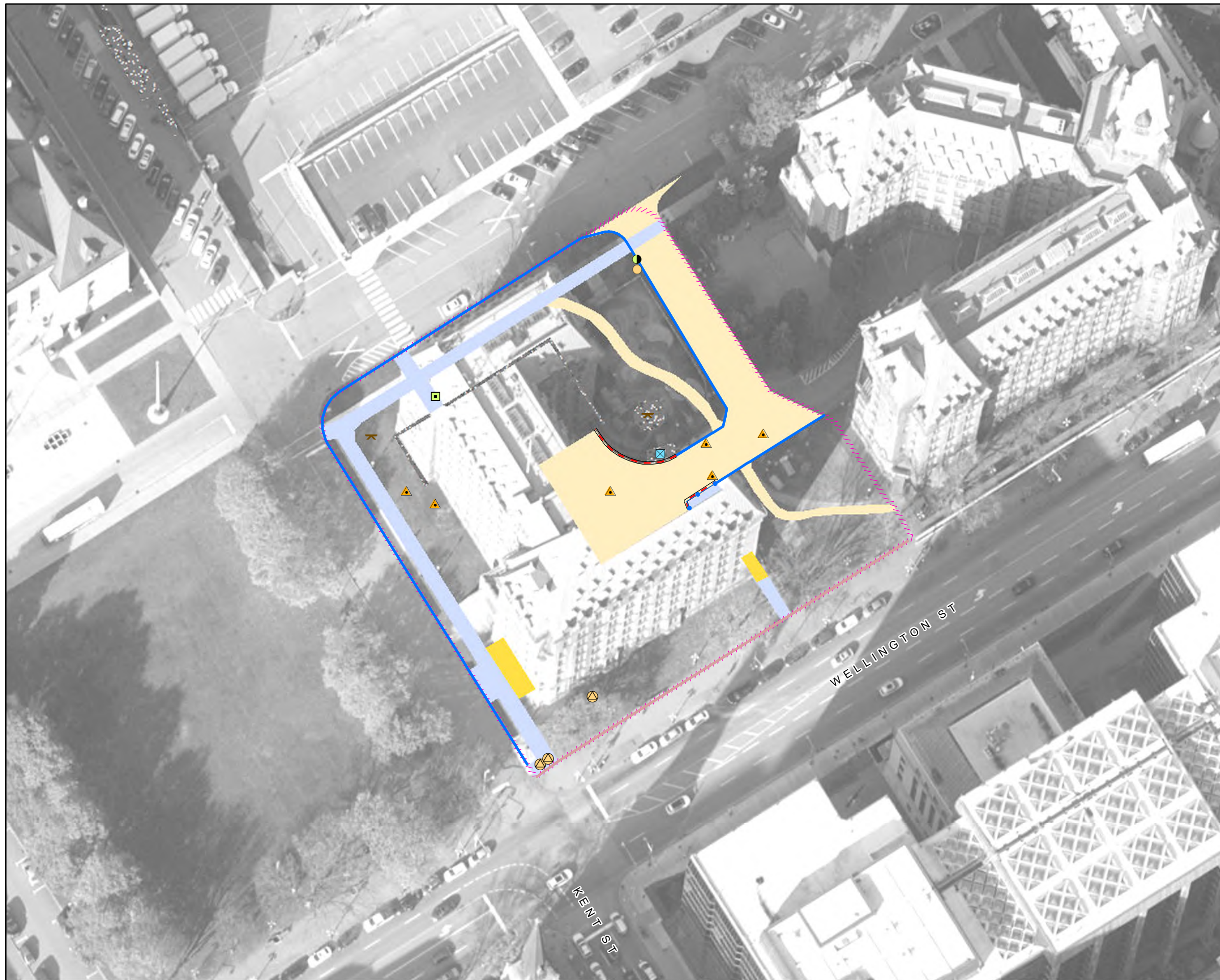
- Asphalt
Asphalte
- Cobblestone
Pavé
- Concrete
Béton
- Earth
Terre
- Exposed Aggregate
Agrégat exposé
- Flagstone
Dalles
- Granite
Granit
- Gravel
Gravier
- Interlock
Pavé autobloquant
- Marble
Marbre
- Mega Paver
Pavé de béton
- Stonedust
Poussière de pierre
- Wood
Bois
- Miscellaneous
Divers
- Landscape Material
Matériaux
- Steps
Marches
- Site Limit
Limite de site

Fencing
Clôture

- Metal
Métal
- Wood
Bois
- Miscellaneous
Divers
- Guard Rail
Balustrade
- Hand Rail
Rampe d'escalier


















Walls
Murs

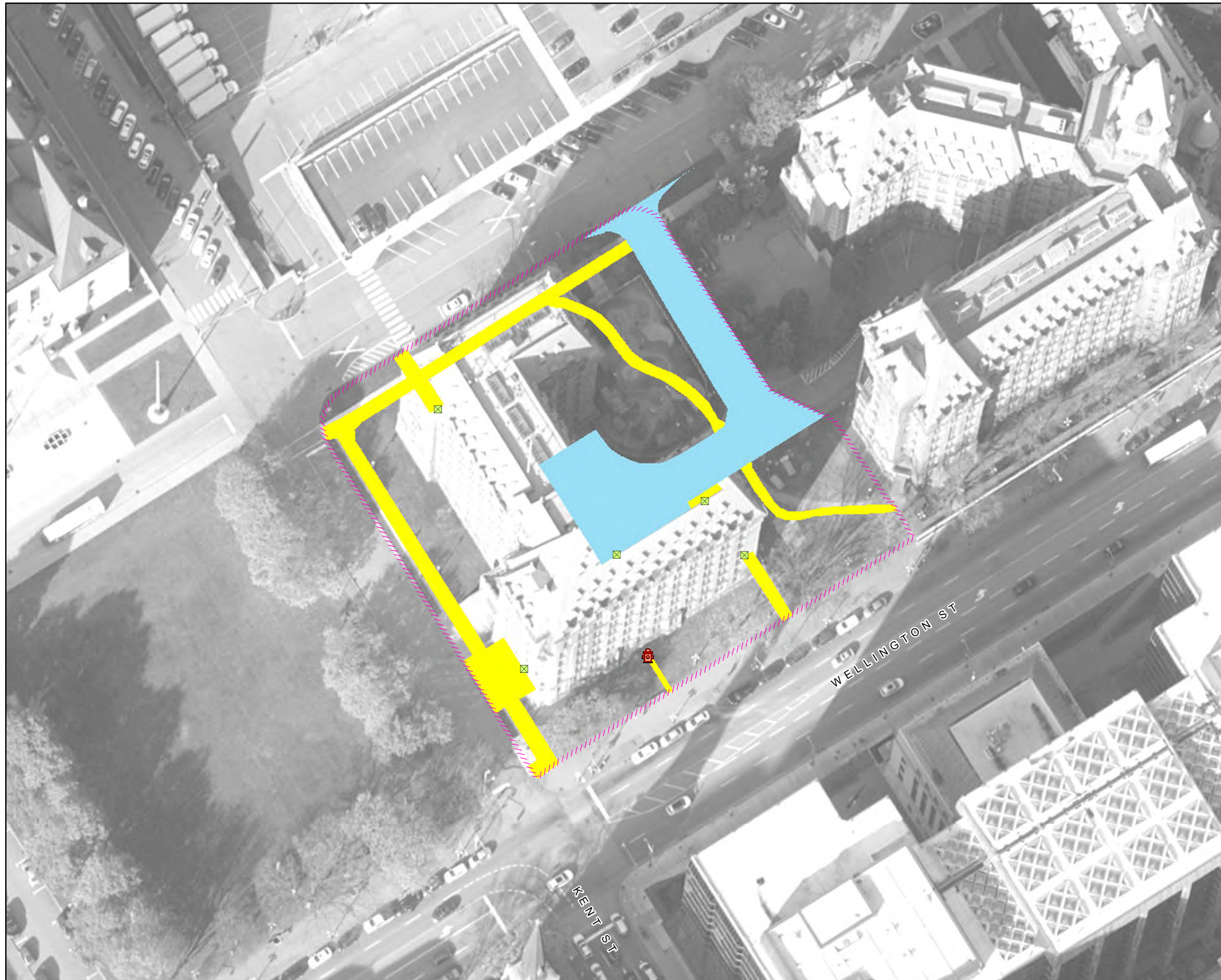
- Concrete
Béton
- Masonry and Iron
Maçonnerie et fer
- Concrete and Iron
Béton et fer
- Stone Masonry
Maçonnerie en pierre
- Miscellaneous
Divers



NCC Site Number Numéro de site (CCN)	Map Number Numéro de carte	Date: 02 Sep 2021
98740	3 of 3	Scale Échelle: 1:700

Legend - Légende

-  Bus Shelter
Abribus
-  Doorway
Corridor d'entrée
-  Mechanical Utility
Service mécanique
-  Flagpole
Mât de drapeau
-  Fire Hydrant
Prise d'incendie
-  Emergency Service
Service d'urgence
-  Pay Parking Kiosk
Distributrice de billets de stationnement
-  Universal Access Parking
Stationnement accès universel
-  Map Model
Maquette
-  Interpretation Panel
Panneau d'interprétation
-  Information Kiosk (Column)
Kiosque d'infomation (colonne)
-  Snow Fence
Clôture à neige
-  Roadways and Parking Lots
Routes et aires de stationnement
-  Sidewalk and Building Access
Trottoirs et accès aux bâtiments
-  Temporary Snow Storage
Remisage de neige temporaire
-  Snow Melt Zon
Zone de fonte des neiges
-  Site Limit
Limite de site



Site Feature Summary - Sommaire de Site

Map - Carte: 05
Site Name: Supreme Court of Canada
Nom du site: Cour suprême du Canada
Site #: 98738

1. Landscape Features - Biens paysager

Other Green Spaces - D'autres espaces verts

Subtype Sous-type	Detail Détails	Count Nombre	Length (m) Longueur	Area (m2) Surface
Bed - Shrub Plate-bande arbustaie				399.3

Trees

Subtype Sous-type	Detail Détails	Count Nombre	Length (m) Longueur	Area (m2) Surface
Coniferous Conifère		35		
Deciduous Feuille		75		
Unknown Inconnu		9		

Turf - Gazon

Subtype Sous-type	Detail Détails	Count Nombre	Length (m) Longueur	Area (m2) Surface
Class B Classe B				13,792.6

2. Civil Features - Biens civil

Cultural Assets - Biens culturel

Subtype Sous-type	Detail Détails	Count Nombre	Length (m) Longueur	Area (m2) Surface
Cultural Asset Bien culturel		3		

Curbs & Edging - Bords & bordures

Subtype Sous-type	Detail Détails	Count Nombre	Length (m) Longueur	Area (m2) Surface
Curb Bordure	Concrete Béton		230.6	
Curb Bordure	Granite Granit		876.4	

Fencing - Clôture

Subtype Sous-type	Detail Détails	Count Nombre	Length (m) Longueur	Area (m2) Surface
Railing Balustrade	Steel Acier		58.9	
Railing Balustrade	Unknown Inconnu		10.9	

Fixtures - Biens civils

Subtype Sous-type	Detail Détails	Count Nombre	Length (m) Longueur	Area (m2) Surface
Culvert Ponceau	Unknown Inconnu	1		
Manhole Regard d'égout	Metal Métal	3		
Manhole Regard d'égout	Unknown Inconnu	3		
Tree Grate Grille d'arbre	Rock Roche	5		

Furniture - Mobilier

Subtype Sous-type	Detail Détails	Count Nombre	Length (m) Longueur	Area (m2) Surface
Bench Banc	Core Park Parc du cœur	4		
Bench Banc	Steel Acier	2		
Bench Banc	Wood and Concrete Bois & béton	4		
Flag Pole Mât de drapeau	Metal Métal	2		
Garbage Can Poubelle	Core Park Parc du cœur	2		
Garbage Can Poubelle	Wood Bois	2		

Material - Matériau

Subtype Sous-type	Detail Détails	Count Nombre	Length (m) Longueur	Area (m2) Surface
Pathway Sentier	Gravel Gravier			117.9
Roadway Chaussée	Asphalt Asphalte			6,442.9
Roadway Chaussée	Concrete Béton			769.6
Sidewalk Trottoir	Asphalt Asphalte			2,327.3
Sidewalk Trottoir	Cobblestone Pavé arrondi			43.0

Sidewalk Trottoir	Concrete Béton			1,225.1
Sidewalk Trottoir	Stonedust Poussière de pierre			486.8

Steps - Marches

Subtype Sous-type	Detail Détails	Count Nombre	Length (m) Longueur	Area (m2) Surface
Steps Marches	Concrete Béton			183.6
Steps Marches	Unknown Inconnu			37.7

Walls - Murs

Subtype Sous-type	Detail Détails	Count Nombre	Length (m) Longueur	Area (m2) Surface
Retaining Mur de soutènement	Granite Granit		128.7	

3. Electrical Features - Biens électrique

Electrical Lines - Installation électriques

Subtype Sous-type	Detail Détails	Count Nombre	Length (m) Longueur	Area (m2) Surface
Underground Cable Câble sous-terrains			109.9	

Lighting - Éclairage

Subtype Sous-type	Detail Détails	Count Nombre	Length (m) Longueur	Area (m2) Surface
Sidewalk / Pathway Light Éclairage de trottoir/sentier		4		

4. Water Features - Biens d'eau

Fixtures - Biens civils

Subtype Sous-type	Detail Détails	Count Nombre	Length (m) Longueur	Area (m2) Surface
Catch Basin Puisard		35		
Drain Drain		2		
Sewer Grate Grille d'égout		10		

5. Snow & Ice Clearing Features - Biens de déneigement & déglçage

Snow & Ice Clearing Areas - Espace de déneigement & déglacage

Subtype Sous-type	Detail Détails	Count Nombre	Length (m) Longueur	Area (m2) Surface
Pedestrian Access Accès piétonnier				2,680.4
Vehicle Access Accès de véhiculaire				7,135.6

Snow & Ice Clearing Points - Points de déneigement & déglacage

Subtype Sous-type	Detail Détails	Count Nombre	Length (m) Longueur	Area (m2) Surface
Doorway Corridor d'entrée		9		
Fire Hydrant Access Borne-fontaine		5		

Disclaimer - Avisi de non-responsabilité

This document has been compiled to compliment the maintenance management contract maps and should be used as a guide only.

Ce document a été préparé pour compléter les cartes de contrat de gestion de l'entretien et devrait être utilisé à titre de guide seulement.






NCC Site Number Numéro de site (CCN)	Map Number Numéro de carte	Date: 02 Sep 2021
98738	1 of 4	Scale Échelle: 1:1,200



Legend - Légende

● Tree
Arbre

Turf
Gazon

-  Class A
Classe A
-  Class B
Classe B
-  Class C
Classe C
-  Class N
Classe N
-  Class C - Firebreak
Classe C - Corridor coupe-feu

Other Green Spaces
D'autres espaces vert

-  Bed - Floral
Plate - bande floral
-  Bed - Mixed
Plate - bande mixte
-  Bed - Shrub
Plate - bande arbustaire
-  Bed - Specialized
Plate - bande spécialisé
-  Wild Flowers
Fleurs sauvages
-  Recreational Area
Espace récréatif
-  Tree Stand
Peuplement d'arbres
-  Site Limit
Limite de site





Legend - Légende

Fixtures
Biens civils

- Bollard
- Butoir
- Gate
- Barrière
- Manhole
- Trou d'homme
- Tree Grate
- Grille d'arbre
- Culvert
- Ponceau
- Poster Collar
- Porte-affiches
- Drain
- Drain

Furniture
Mobilier

- Ash Can
- Seau à cendre
- Bench
- Banc
- Bicycle Rack
- Support à bicyclettes
- Flag Pole
- Mât de drapeau
- Garbage Can
- Poubelle
- Picnic Table
- Table à pique-nique
- Cultural Asset
- Biens culturels

Fencing
Clôture

- Metal
- Métal
- Wood
- Bois
- Miscellaneous
- Divers
- Guard Rail
- Balustrade
- Hand Rail
- Rampe d'escalier

Walls
Murs

- Concrete
- Béton
- Masonry and Iron
- Maçonnerie et fer
- Concrete and Iron
- Béton et fer
- Stone Masonry
- Maçonnerie en pierre
- Miscellaneous
- Divers

Curbs & Edging
Bords & bordures

- Asphalt
- Asphalte
- Concrete
- Béton
- Granite
- Granit
- Stone
- Pierre
- Wood
- Bois
- Miscellaneous
- Divers

Materials
Matériaux

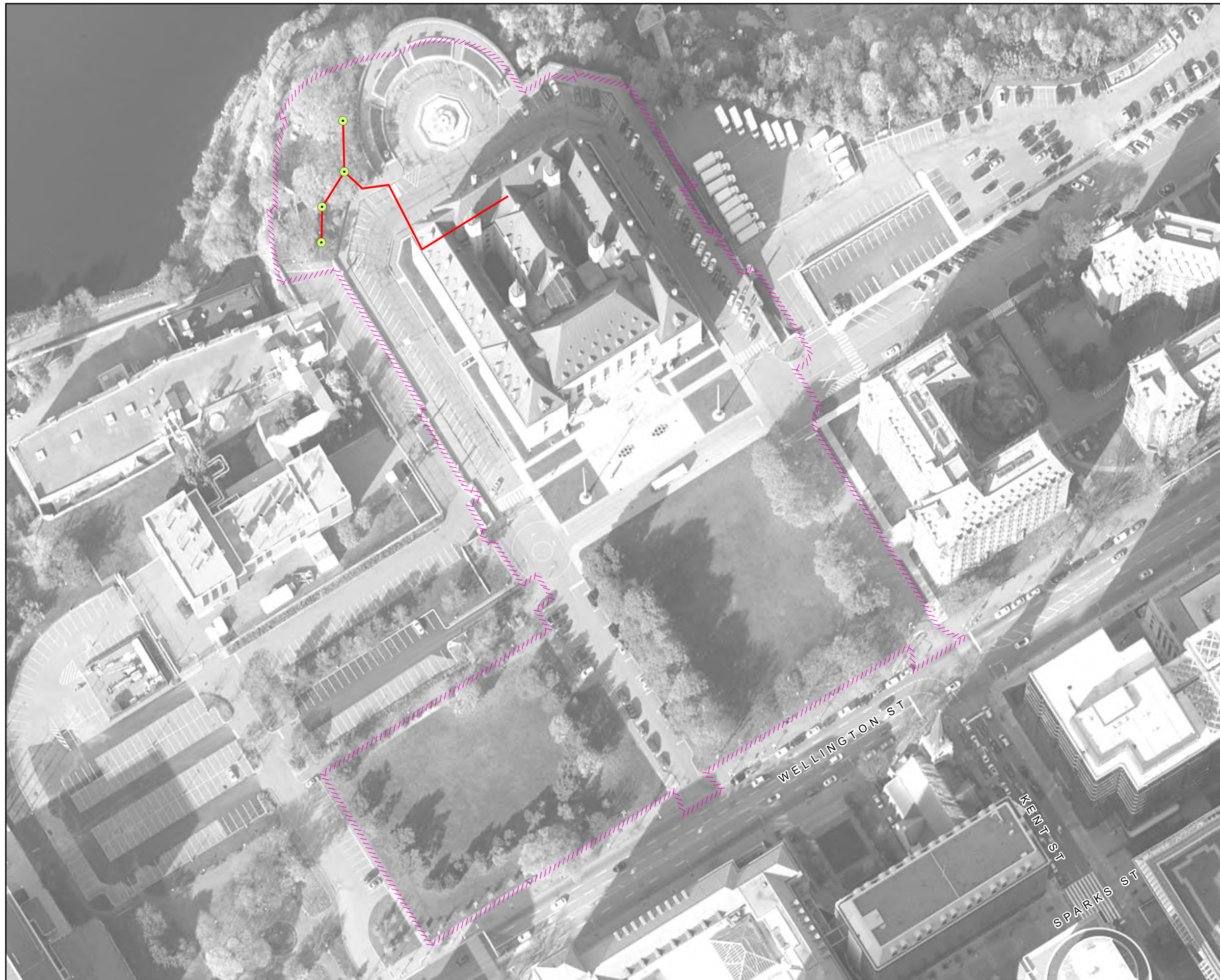
- Asphalt
- Asphalte
- Cobblestone
- Pavé
- Concrete
- Béton
- Earth
- Terre
- Exposed Aggregate
- Agrégat exposé
- Flagstone
- Dalles
- Granite
- Granit
- Gravel
- Gravier
- Interlock
- Pavé autobloquant
- Marble
- Marbre
- Mega Paver
- Pavé de béton
- Stonedust
- Poussière de pierre
- Wood
- Bois
- Miscellaneous
- Divers
- Landscape Material
- Matériaux
- Steps
- Marches
- Site Limit
- Limite de site



NCC Site Number Numéro de site (CCN)	Map Number Numéro de carte	Date: 02 Sep 2021
98738	3 of 4	Scale Échelle: 1:1,200

Legend - Légende

<p>Confederation Blvd. Lighting Lampadaires - Boul de la Confédération</p> <ul style="list-style-type: none"> Street Light Éclairage de rue Street Pedestrian Light Lampadaire de rue pour piétons Pedestrian Light Lampadaire pour piétons Threshold Light Feu de seuil Ceremonial Route Parcours d'honneur <p>Lighting Éclairage</p> <ul style="list-style-type: none"> Street Rue Sidewalk Trottoir Core Park Style parc urbain Core Park Light With Outlet Parc du coeav avec prise Flood Projecteur Ground Enfoui dans le sol Bollard with Light Butoir avec lumière 	<p>Other Electrical Items Autres items électrique</p> <ul style="list-style-type: none"> Electrical Meter Compteur électrique Power Bollard Butoir électrique Electrical Kiosk Kiosque électrique Electrical Pedestal Piédestal électrique Utility Pole Poteau de ligne Utility Pole Base Base de poteau de ligne Electrical Outlet Prise de courant Electrical Access Hole/Trou d'accès Transformer Transformateur Control Panel Panneau de control Junction Box Boite de jonction <p>Electrical Lines Installations électriques</p> <ul style="list-style-type: none"> Aboveground En surface Underground Souterrain Site Limit Limite de site
-----------------------------------------------------------------------------------------------------------------------------------------------------------------------------------------------------------------------------------------------------------------------------------------------------------------------------------------------------------------------------------------------------------------------------------------------------------------------------------------------------------------------------------------------------------------------------------------------------------------------------------------------------------------------------------------------------------------------------------------------------------------------------------------	----------------------------------------------------------------------------------------------------------------------------------------------------------------------------------------------------------------------------------------------------------------------------------------------------------------------------------------------------------------------------------------------------------------------------------------------------------------------------------------------------------------------------------------------------------------------------------------------------------------------------------------------------------------------------------------------------------------------------------------------------------------------------------------------------------------------------------------------------------------------------------------




















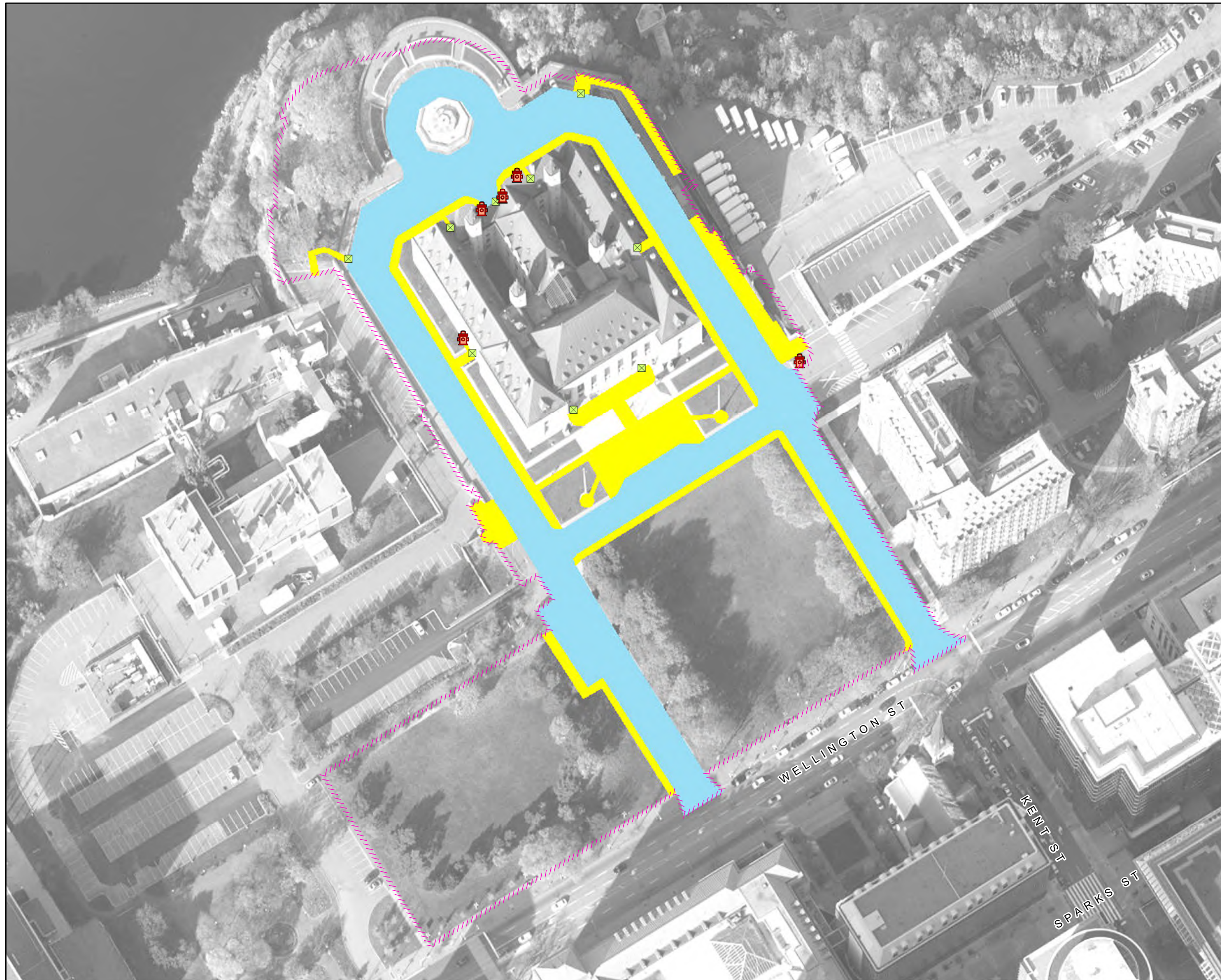
Any underground data shown on this map has been verified as accurately as possible, however, the complete accuracy of this information cannot be guaranteed. Conduct Utility Location surveys before conducting underground work.

Toutes les données souterraines identifiées sur cette carte ont été vérifiées aussi précisément que possible; cependant, l'exactitude totale de ces renseignements ne peut être garantie. Effectuez des lèves pour déterminer l'emplacement des services publics.

NCC Site Number Numéro de site (CCN)	Map Number Numéro de carte	Date: 02 Sep 2021
98738	4 of 4	Scale Échelle: 1:1,200

Legend - Légende

-  Bus Shelter
Abribus
-  Doorway
Corridor d'entrée
-  Mechanical Utility
Service mécanique
-  Flagpole
Mât de drapeau
-  Fire Hydrant
Prise d'incendie
-  Emergency Service
Service d'urgence
-  Pay Parking Kiosk
Distributrice de billets de stationnement
-  Universal Access Parking
Stationnement accès universel
-  Map Model
Maquette
-  Interpretation Panel
Panneau d'interprétation
-  Information Kiosk (Column)
Kiosque d'infomation (colonne)
-  Snow Fence
Clôture à neige
-  Roadways and Parking Lots
Routes et aires de stationnement
-  Sidewalk and Building Access
Trottoirs et accès aux bâtiments
-  Temporary Snow Storage
Remisage de neige temporaire
-  Snow Melt Zon
Zone de fonte des neiges
-  Site Limit
Limite de site



Site Feature Summary - Sommaire de Site

Map - Carte: 06
Site Name: Parliament Hill Parking 850
Nom du site: Stationnement 850 de la colline du Parlementaire
Site #: 339684

1. Landscape Features - Biens paysager

Forested turf - Gazon avec des arbres

Subtype Sous-type	Detail Détails	Count Nombre	Length (m) Longueur	Area (m2) Surface
Forested Class B Classe B (boisé)				129.2

Other Green Spaces - D'autres espaces verts

Subtype Sous-type	Detail Détails	Count Nombre	Length (m) Longueur	Area (m2) Surface
Bed - Shrub Plate-bande arbustaie				413.6

Tree Stands - Peuplement d'arbres

Subtype Sous-type	Detail Détails	Count Nombre	Length (m) Longueur	Area (m2) Surface
Group of Trees Peuplement d'arbres				1,573.1

Trees

Subtype Sous-type	Detail Détails	Count Nombre	Length (m) Longueur	Area (m2) Surface
Coniferous Conifère		33		
Deciduous Feuille		18		
Unknown Inconnu		13		

Turf - Gazon

Subtype Sous-type	Detail Détails	Count Nombre	Length (m) Longueur	Area (m2) Surface
Class B Classe B				2,434.6

2. Civil Features - Biens civil

Curbs & Edging - Bords & bordures

Subtype Sous-type	Detail Détails	Count Nombre	Length (m) Longueur	Area (m2) Surface
----------------------	-------------------	-----------------	------------------------	----------------------

Curb Bordure	Concrete Béton	772.3
Curb Bordure	Granite Granit	8.7

Fencing - Clôture

Subtype Sous-type	Detail Détails	Count Nombre	Length (m) Longueur	Area (m2) Surface
Fence Clôture	Chain Link Clôture en chaîne		92.0	
Railing Balustrade	Steel Acier		10.9	

Fixtures - Biens civils

Subtype Sous-type	Detail Détails	Count Nombre	Length (m) Longueur	Area (m2) Surface
Bollard Butoir	Metal Métal	3		
Culvert Ponceau	Unknown Inconnu	2		
Gate Barrière	Metal Métal	2		
Manhole Regard d'égout	Metal Métal	8		
Manhole Regard d'égout	Unknown Inconnu	5		

Furniture - Mobilier

Subtype Sous-type	Detail Détails	Count Nombre	Length (m) Longueur	Area (m2) Surface
Ash Can Seau à cendre	Metal Métal	1		
Bench Banc	Unknown Inconnu	1		
Bench Banc	Wood and Concrete Bois & béton	4		

Landscape Material - Matériaux paysagers

Subtype Sous-type	Detail Détails	Count Nombre	Length (m) Longueur	Area (m2) Surface
Decorative Landscape Surface Revêtement décoratif	Stone Pierre			13.3

Material - Matériau

Subtype Sous-type	Detail Détails	Count Nombre	Length (m) Longueur	Area (m2) Surface
Furniture Pad Base pour mobilier	Concrete Béton			48.0
Parking Stationnement	Asphalt Asphalte			8,435.9

Sidewalk Trottoir	Asphalt Asphalte	455.5
Sidewalk Trottoir	Concrete Béton	268.4
Sidewalk Trottoir	Concrete Mega Paver Béton	64.7
Sidewalk Trottoir	Gravel Gravier	115.0

Steps - Marches

Subtype Sous-type	Detail Détails	Count Nombre	Length (m) Longueur	Area (m2) Surface
Steps Marches	Concrete Béton			22.5

Walls - Murs

Subtype Sous-type	Detail Détails	Count Nombre	Length (m) Longueur	Area (m2) Surface
Retaining Mur de soutènement	Concrete Béton		27.3	
Retaining Mur de soutènement	Stone Masonry Maçonnerie en pierre		9.0	

4. Water Features - Biens d'eau

Fixtures - Biens civils

Subtype Sous-type	Detail Détails	Count Nombre	Length (m) Longueur	Area (m2) Surface
Drain Drain		7		
Sewer Grate Grille d'égout		4		

5. Snow & Ice Clearing Features - Biens de déneigement & déglçage

Snow & Ice Clearing Areas - Espace de déneigement & déglçage

Subtype Sous-type	Detail Détails	Count Nombre	Length (m) Longueur	Area (m2) Surface
Pedestrian Access Accès piétonnier				660.8
Vehicle Access Accès de véhiculaire				8,451.1

Snow & Ice Clearing Points - Points de déneigement & déglçage

Subtype Sous-type	Detail Détails	Count Nombre	Length (m) Longueur	Area (m2) Surface
Fire Hydrant Access Borne-fontaine		3		

Disclaimer - Avisi de non-responsabilité

This document has been compiled to compliment the maintenance management contract maps and should be used as a guide only.

Ce document a été préparé pour compléter les cartes de contrat de gestion de l'entretien et devrait être utilisé à titre de guide seulement.



Legend - Légende

● Tree
Arbre

Turf
Gazon

■ Class A
Classe A

■ Class B
Classe B

■ Class C
Classe C

■ Class N
Classe N

■ Class C - Firebreak
Classe C - Corridor coupe-feu

Other Green Spaces
D'autres espaces vert

■ Bed - Floral
Plate - bande floral
Bed - Mixed
Plate - bande mixte

■ Bed - Shrub
Plate - bande arbustaie


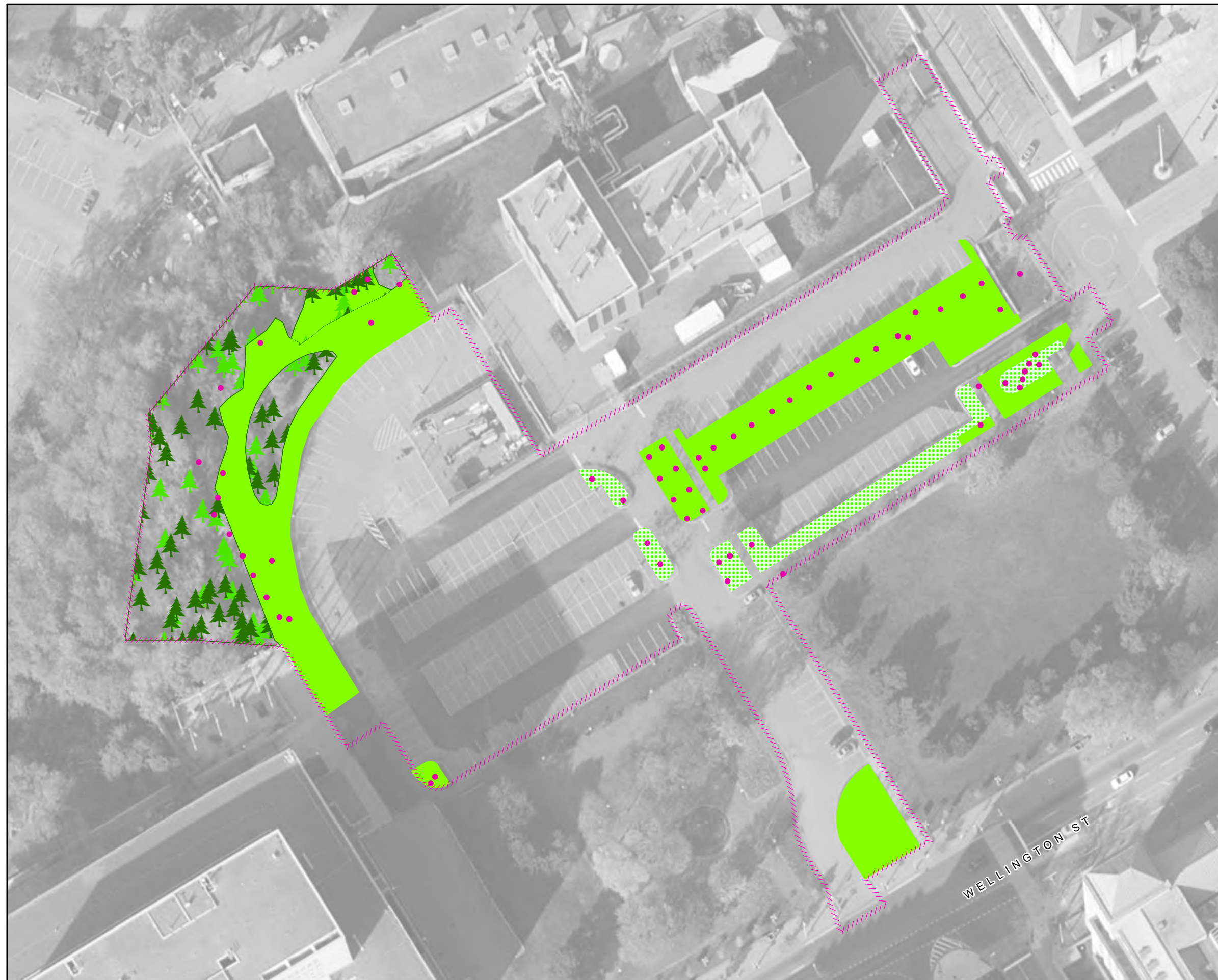
■ Bed - Specialized
Plate - bande spécialisé

■ Wild Flowers
Fleurs sauvages

■ Recreational Area
Espace récréatif

■ Tree Stand
Peuplement d'arbres

--- Site Limit
Limite de site



Legend - Légende

Fixtures
Biens civils

- Bollard
Butoir
- Gate
Barrière
- Manhole
Trou d'homme
- Tree Grate
Grille d'arbre
- Culvert
Ponceau
- Poster Collar
Porte-affiches
- Drain
Drain

Curbs & Edging
Bords & bordures

- Asphalt
Asphalte
- Concrete
Béton
- Granite
Granit
- Stone
Pierre
- Wood
Bois
- Miscellaneous
Divers

Materials
Matériaux

- Asphalt
Asphalte
- Cobblestone
Pavé
- Concrete
Béton
- Earth
Terre
- Exposed Aggregate
Agrégat exposé
- Flagstone
Dalles
- Granite
Granit
- Gravel
Gravier
- Interlock
Pavé autobloquant
- Marble
Marbre
- Mega Paver
Pavé de béton
- Stonedust
Poussière de pierre
- Wood
Bois
- Miscellaneous
Divers
- Landscape Material
Matériaux
- Steps
Marches
- Site Limit
Limite de site

Furniture
Mobilier

- Ash Can
Seau à cendre
- Bench
Banc
- Bicycle Rack
Support à bicyclettes
- Flag Pole
Mât de drapeau
- Garbage Can
Poubelle
- Picnic Table
Table à pique-nique
- Cultural Asset
Biens culturels

Fencing
Clôture

- Metal
Métal
- Wood
Bois
- Miscellaneous
Divers
- Guard Rail
Balustrade
- Hand Rail
Rampe d'escalier

Walls
Murs

- Concrete
Béton
- Masonry and Iron
Maçonnerie et fer
- Concrete and Iron
Béton et fer
- Stone Masonry
Maçonnerie en pierre
- Miscellaneous
Divers





NCC Site Number Numéro de site (CCN)	Map Number Numéro de carte	Date: 02 Sep 2021
339684	3 of 3	Scale Échelle: 1:800

Legend - Légende

- Bus Shelter
Abribus
- Doorway
Corridor d'entrée
- Mechanical Utility
Service mécanique
- Flagpole
Mât de drapeau
- Fire Hydrant
Prise d'incendie
- Emergency Service
Service d'urgence
- Pay Parking Kiosk
Distributrice de billets de stationnement
- Universal Access Parking
Stationnement accès universel
- Map Model
Maquette
- Interpretation Panel
Panneau d'interprétation
- Information Kiosk (Column)
Kiosque d'infomation (colonne)
- Snow Fence
Clôture à neige
- Roadways and Parking Lots
Routes et aires de stationnement
- Sidewalk and Building Access
Trottoirs et accès aux bâtiments
- Temporary Snow Storage
Remisage de neige temporaire
- Snow Melt Zon
Zone de fonte des neiges
- Site Limit
Limite de site

Site Feature Summary - Sommaire de Site

Map - Carte: 07
Site Name: Wellington Street Park
Nom du site: Parc de la rue Wellington
Site #: 98729

1. Landscape Features - Biens paysager

Other Green Spaces - D'autres espaces verts

Subtype Sous-type	Detail Détails	Count Nombre	Length (m) Longueur	Area (m2) Surface
Bed - Shrub Plate-bande arbustaie				25.4
Bed - Specialized Plate-bande spécialisé				72.4

Trees

Subtype Sous-type	Detail Détails	Count Nombre	Length (m) Longueur	Area (m2) Surface
Coniferous Conifère		8		
Deciduous Feuillu		41		
Unknown Inconnu		11		

Turf - Gazon

Subtype Sous-type	Detail Détails	Count Nombre	Length (m) Longueur	Area (m2) Surface
Class B Classe B				3,336.5

2. Civil Features - Biens civil

Fixtures - Biens civils

Subtype Sous-type	Detail Détails	Count Nombre	Length (m) Longueur	Area (m2) Surface
Manhole Regard d'égout	Unknown Inconnu	1		

Furniture - Mobilier

Subtype Sous-type	Detail Détails	Count Nombre	Length (m) Longueur	Area (m2) Surface
Bench Banc	Wood and Concrete Bois & béton	19		
Garbage Can Poubelle	Wood Bois	5		

Material - Matériau

Subtype Sous-type	Detail Détails	Count Nombre	Length (m) Longueur	Area (m2) Surface
Sidewalk Trottoir	Stonedust Poussière de pierre			1,652.0

Walls - Murs

Subtype Sous-type	Detail Détails	Count Nombre	Length (m) Longueur	Area (m2) Surface
Retaining Mur de soutènement	Concrete Béton		7.9	

3. Electrical Features - Biens électrique

Electrical Lines - Installation électriques

Subtype Sous-type	Detail Détails	Count Nombre	Length (m) Longueur	Area (m2) Surface
Underground Cable Câble sous-terrains			190.7	

Lighting - Éclairage

Subtype Sous-type	Detail Détails	Count Nombre	Length (m) Longueur	Area (m2) Surface
Sidewalk / Pathway Light Éclairage de trottoir/sentier		11		

Disclaimer - Avis de non-responsabilité

This document has been compiled to compliment the maintenance management contract maps and should be used as a guide only.

Ce document a été préparé pour compléter les cartes de contrat de gestion de l'entretien et devrait être utilisé à titre de guide seulement.

NCC Site Number Numéro de site (CCN)	Map Number Numéro de carte	Date: 02 Sep 2021
98729	1 of 3	Scale Échelle: 1:650



Legend - Légende

● Tree
Arbre

Turf
Gazon

■ Class A
Classe A

■ Class B
Classe B

■ Class C
Classe C

■ Class N
Classe N

■ Class C - Firebreak
Classe C - Corridor coupe-feu

Other Green Spaces
D'autres espaces vert

■ Bed - Floral
Plate - bande floral

■ Bed - Mixed
Plate - bande mixte

■ Bed - Shrub
Plate - bande arbustaie

■ Bed - Specialized
Plate - bande spécialisé

■ Wild Flowers
Fleurs sauvages

■ Recreational Area
Espace récréatif

■ Tree Stand
Peuplement d'arbres

--- Site Limit
Limite de site





Legend - Légende

Fixtures
Biens civils

- Bollard
- Gate
- Manhole
- Tree Grate
- Culvert
- Poster Collar
- Drain
- Ash Can
- Bench
- Bicycle Rack
- Flag Pole
- Garbage Can
- Picnic Table
- Cultural Asset

Curbs & Edging
Bords & bordures

- Asphalt
- Concrete
- Granite
- Stone
- Wood
- Miscellaneous

Materials
Matériaux

- Asphalt
- Cobblestone
- Concrete
- Earth
- Exposed Aggregate
- Flagstone
- Granite
- Gravel
- Interlock
- Marble
- Mega Paver
- Stonedust
- Wood
- Miscellaneous
- Landscape Material
- Steps
- Site Limit

Furniture
Mobilier

- Ash Can
- Bench
- Bicycle Rack
- Flag Pole
- Garbage Can
- Picnic Table
- Cultural Asset

Fencing
Clôture

- Metal
- Wood
- Miscellaneous
- Guard Rail
- Hand Rail

Walls
Murs

- Concrete
- Masonry and Iron
- Concrete and Iron
- Stone Masonry
- Miscellaneous



NCC Site Number Numéro de site (CCN)	Map Number Numéro de carte	Date: 02 Sep 2021
98729	3 of 3	Scale Échelle: 1:650

Legend - Légende

Confederation Blvd. Lighting Lampadaires - Boul de la Confédération	Other Electrical Items Autres items électrique
<ul style="list-style-type: none"> ● Street Light Éclairage de rue ● Street Pedestrian Light Lampadaire de rue pour piétons ● Pedestrian Light Lampadaire pour piétons ● Threshold Light Feu de seuil ● Ceremonial Route Parcours d'honneur 	<ul style="list-style-type: none"> ⚡ Electrical Meter Compteur électrique ⚡ Power Bollard Butoir électrique ⚡ Electrical Kiosk Kiosque électrique ⚡ Electrical Pedestal Piédestal électrique ⚡ Utility Pole Poteau de ligne ⚡ Utility Pole Base Base de poteau de ligne ⚡ Electrical Outlet Prise de courant ⚡ Electrical Access Hole/Trou d'accès ⚡ Transformer Transformateur ⚡ Control Panel Panneau de control ⚡ Junction Box Boite de jonction
Lighting Éclairage	Electrical Lines Installations électriques
<ul style="list-style-type: none"> ● Street Rue ● Sidewalk Trottoir ● Core Park Style parc urbain ● Core Park Light With Outlet Parc du coeav avec prise ● Flood Projecteur ● Ground Enfoui dans le sol ● Bollard with Light Butoir avec lumière 	<ul style="list-style-type: none"> — Aboveground En surface — Underground Souterrain --- Site Limit Limite de site



Any underground data shown on this map has been verified as accurately as possible, however, the complete accuracy of this information cannot be guaranteed. Conduct Utility Location surveys before conducting underground work.

Toutes les données souterraines identifiées sur cette carte ont été vérifiées aussi précisément que possible; cependant, l'exactitude totale de ces renseignements ne peut être garantie. Effectuez des lèves pour déterminer l'emplacement des services publics.

Site Feature Summary - Sommaire de Site

Map - Carte: 08
Site Name: Public Archives and National Library Building
Nom du site: Édifice des Archives nationales et de la Bibliothèque nationale
Site #: 98748

1. Landscape Features - Biens paysager

Other Green Spaces - D'autres espaces verts

Subtype Sous-type	Detail Détails	Count Nombre	Length (m) Longeur	Area (m2) Surface
Bed - Shrub Plate-bande arbustaie				1,018.3
Bed - Specialized Plate-bande spécialisé				37.9

Tree Stands - Peuplement d'arbres

Subtype Sous-type	Detail Détails	Count Nombre	Length (m) Longeur	Area (m2) Surface
Group of Trees Peuplement d'arbres				10,546.2

Trees

Subtype Sous-type	Detail Détails	Count Nombre	Length (m) Longeur	Area (m2) Surface
Deciduous Feuille		25		

Turf - Gazon

Subtype Sous-type	Detail Détails	Count Nombre	Length (m) Longeur	Area (m2) Surface
Class B Classe B				760.3

2. Civil Features - Biens civil

Cultural Assets - Biens culturel

Subtype Sous-type	Detail Détails	Count Nombre	Length (m) Longeur	Area (m2) Surface
Cultural Asset Bien culturel		2		

Curbs & Edging - Bords & bordures

Subtype Sous-type	Detail Détails	Count Nombre	Length (m) Longeur	Area (m2) Surface
Curb Bordure	Concrete Béton		327.4	

Curb Bordure	Granite Granit	254.0
Curb Bordure	Stone Pierre	104.0

Fencing - Clôture

Subtype Sous-type	Detail Détails	Count Nombre	Length (m) Longueur	Area (m2) Surface
Fence Clôture	Chain Link Clôture en chaîne		14.5	
Guard Rail Balustrade	Metal Métal		36.1	
Railing Balustrade	Steel Acier		207.1	

Fixtures - Biens civils

Subtype Sous-type	Detail Détails	Count Nombre	Length (m) Longueur	Area (m2) Surface
Bollard Butoir	Concrete Béton	37		
Bollard Butoir	Metal Métal	6		
Manhole Regard d'égout	Unknown Inconnu	2		

Furniture - Mobilier

Subtype Sous-type	Detail Détails	Count Nombre	Length (m) Longueur	Area (m2) Surface
Bench Banc	Wood Bois	6		
Bench Banc	Wood and Concrete Aggregate Bois & béton agrégat	6		
Flag Pole Mât de drapeau	Steel Acier	9		
Garbage Can Poubelle	Wood Bois	4		
Picnic Table Table de pique-nique	Wood and Steel Bois & Acier	4		

Material - Matériau

Subtype Sous-type	Detail Détails	Count Nombre	Length (m) Longueur	Area (m2) Surface
Courtyard Cour	Concrete Béton			474.1
Courtyard Cour	Gravel Gravier			159.8
Courtyard Cour	Interlock Pavé uni			1,571.5
Decorative Hard Surface Revêtement décoratif	Cobblestone Pavé arrondi			5.6

Decorative Hard Surface Revêtement décoratif	Gravel Gravier	18.2
Driveway Voie d'accès	Concrete Mega Paver Béton	468.4
Landing Palier	Concrete Béton	290.7
Landing Palier	Marble Marbre	64.2
Landing Palier	Unknown Inconnu	8.6
Parking Stationnement	Asphalt Asphalte	2,457.8
Pedestrian Ramp Rampe piétonnier	Concrete Béton	31.7
Pedestrian Ramp Rampe piétonnier	Unknown Inconnu	36.3
Sidewalk Trottoir	Asphalt Asphalte	75.6
Sidewalk Trottoir	Cobblestone Pavé arrondi	9.6
Sidewalk Trottoir	Concrete Béton	398.5
Sidewalk Trottoir	Concrete Mega Paver Béton	393.4
Sidewalk Trottoir	Granite Granit	83.4
Sidewalk Trottoir	Interlock Pavé uni	501.5
Sidewalk Trottoir	Rock Roche	50.3

Steps - Marches

Subtype Sous-type	Detail Détails	Count Nombre	Length (m) Longueur	Area (m2) Surface
Steps Marches	Concrete Béton			196.8
Steps Marches	Marble Marbre			157.9
Steps Marches	Unknown Inconnu			6.4

Walls - Murs

Subtype Sous-type	Detail Détails	Count Nombre	Length (m) Longueur	Area (m2) Surface
Decorative/Stand alone Mur décoratif	Stone Masonry Maçonnerie en pierre		55.7	
Retaining Mur de soutènement	Concrete Béton		155.4	
Retaining Mur de soutènement	Stone Masonry Maçonnerie en pierre		84.6	

4. Water Features - Biens d'eau

Fixtures - Biens civils

Subtype Sous-type	Detail Détails	Count Nombre	Length (m) Longueur	Area (m2) Surface
Catch Basin Puisard		35		
Sewer Grate Grille d'égout		1		

5. Snow & Ice Clearing Features - Biens de déneigement & déglçage

Snow & Ice Clearing Areas - Espace de déneigement & déglçage

Subtype Sous-type	Detail Détails	Count Nombre	Length (m) Longueur	Area (m2) Surface
Pedestrian Access Accès piétonnier				2,250.4
Vehicle Access Accès de véhiculaire				2,925.1

Snow & Ice Clearing Points - Points de déneigement & déglçage

Subtype Sous-type	Detail Détails	Count Nombre	Length (m) Longueur	Area (m2) Surface
Doorway Corridor d'entrée		19		
Fire Hydrant Access Borne-fontaine		11		
Flagpole Access Mât de drapeau		9		

Disclaimer - Avisi de non-responsabilité

This document has been compiled to compliment the maintenance management contract maps and should be used as a guide only.

Ce document a été préparé pour compléter les cartes de contrat de gestion de l'entretien et devrait être utilisé à titre de guide seulement.

NCC Site Number Numéro de site (CCN)	Map Number Numéro de carte	Date: 02 Sep 2021
98748	1 of 3	Scale Échelle: 1:1,200

Legend - Légende

● Tree
Arbre

Turf
Gazon

■ Class A
Classe A

■ Class B
Classe B

■ Class C
Classe C

■ Class N
Classe N

■ Class C - Firebreak
Classe C - Corridor coupe-feu

Other Green Spaces
D'autres espaces vert

■ Bed - Floral
Plate - bande floral

■ Bed - Mixed
Plate - bande mixte

■ Bed - Shrub
Plate - bande arbustive

■ Bed - Specialized
Plate - bande spécialisé

■ Wild Flowers
Fleurs sauvages

■ Recreational Area
Espace récréatif

■ Tree Stand
Peuplement d'arbres

--- Site Limit
Limite de site



Legend - Légende

Fixtures
Biens civils

- Bollard
- Butoir
- Gate
- Barrière
- Manhole
- Trou d'homme
- Tree Grate
- Grille d'arbre
- Culvert
- Ponceau
- ◆ Poster Collar
- ◆ Porte-affiches
- ▲ Drain
- ▲ Drain

Curbs & Edging
Bords & bordures

- Asphalt
- Asphalte
- Concrete
- Béton
- Granite
- Granit
- Stone
- Pierre
- Wood
- Bois
- Miscellaneous
- Divers

Materials
Matériaux

- Asphalt
- Asphalte
- Cobblestone
- Pavé
- Concrete
- Béton
- Earth
- Terre
- Exposed Aggregate
- Agrégat exposé
- Flagstone
- Dalles
- Granite
- Granit
- Gravel
- Gravier
- Interlock
- Pavé autobloquant
- Marble
- Marbre
- Mega Paver
- Pavé de béton
- Stonedust
- Poussière de pierre
- Wood
- Bois
- Miscellaneous
- Divers
- Landscape Material
- Matériaux
- Steps
- Marches
- Site Limit
- Limite de site

Furniture
Mobilier

- Ash Can
- Seau à cendre
- Bench
- Banc
- Bicycle Rack
- Support à bicyclettes
- Flag Pole
- Mât de drapeau
- Garbage Can
- Poubelle
- Picnic Table
- Table à pique-nique
- ★ Cultural Asset
- ★ Biens culturels

Fencing
Clôture

- Metal
- Métal
- Wood
- Bois
- Miscellaneous
- Divers
- Guard Rail
- Balustrade
- Hand Rail
- Rampe d'escalier


















Walls
Murs

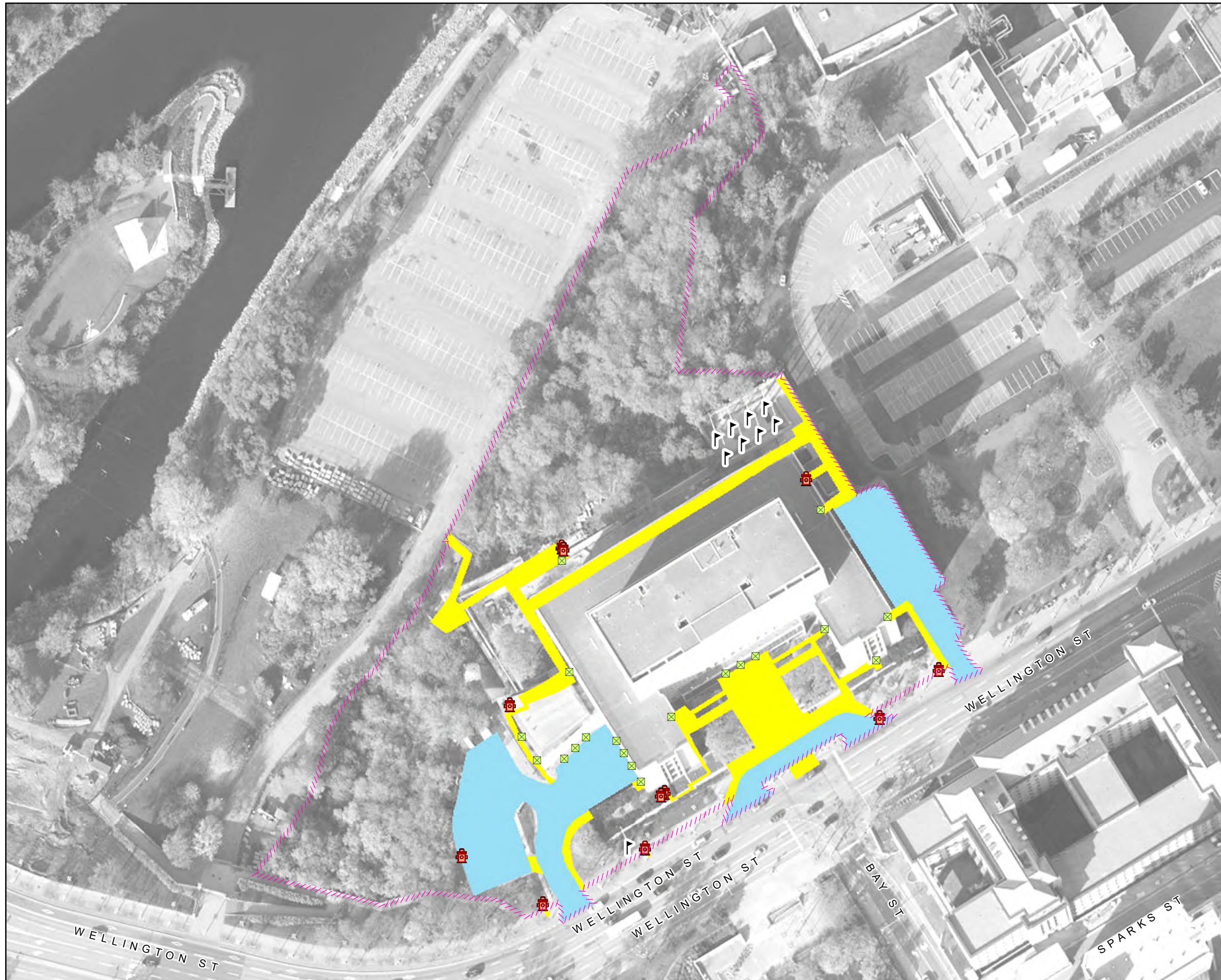
- Concrete
- Béton
- Masonry and Iron
- Maçonnerie et fer
- Concrete and Iron
- Béton et fer
- Stone Masonry
- Maçonnerie en pierre
- Miscellaneous
- Divers



NCC Site Number Numéro de site (CCN)	Map Number Numéro de carte	Date: 02 Sep 2021
98748	3 of 3	Scale Échelle: 1:1,200

Legend - Légende

-  Bus Shelter
Abribus
-  Doorway
Corridor d'entrée
-  Mechanical Utility
Service mécanique
-  Flagpole
Mât de drapeau
-  Fire Hydrant
Prise d'incendie
-  Emergency Service
Service d'urgence
-  Pay Parking Kiosk
Distributrice de billets de stationnement
-  Universal Access Parking
Stationnement accès universel
-  Map Model
Maquette
-  Interpretation Panel
Panneau d'interprétation
-  Information Kiosk (Column)
Kiosque d'infomation (colonne)
-  Snow Fence
Clôture à neige
-  Roadways and Parking Lots
Routes et aires de stationnement
-  Sidewalk and Building Access
Trottoirs et accès aux bâtiments
-  Temporary Snow Storage
Remisage de neige temporaire
-  Snow Melt Zon
Zone de fonte des neiges
-  Site Limit
Limite de site



Site Feature Summary - Sommaire de Site

Map - Carte: 09
Site Name: Fleet Street Parking Lot
Nom du site: Stationnement de la rue Fleet
Site #: 98749

1. Landscape Features - Biens paysager

Turf - Gazon

Subtype Sous-type	Detail Détails	Count Nombre	Length (m) Longeur	Area (m2) Surface
Class B Classe B				711.7

2. Civil Features - Biens civil

Curbs & Edging - Bords & bordures

Subtype Sous-type	Detail Détails	Count Nombre	Length (m) Longeur	Area (m2) Surface
Curb Bordure	Concrete Béton		797.5	

Fixtures - Biens civils

Subtype Sous-type	Detail Détails	Count Nombre	Length (m) Longeur	Area (m2) Surface
Bollard Butoir	Concrete Béton	3		
Bollard Butoir	Metal Métal	6		
Gate Barrière	Unknown Inconnu	2		
Manhole Regard d'égout	Unknown Inconnu	2		

Material - Matériau

Subtype Sous-type	Detail Détails	Count Nombre	Length (m) Longeur	Area (m2) Surface
Decorative Hard Surface Revêtement décoratif	Gravel Gravier			35.2
Parking Stationnement	Asphalt Asphalte			10,735.8
Roadway Chaussée	Asphalt Asphalte			2,574.4

3. Electrical Features - Biens électrique

Electrical Lines - Installation électriques

Subtype Sous-type	Detail Détails	Count Nombre	Length (m) Longueur	Area (m2) Surface
Underground Cable Câble sous-terrains			542.6	

Lighting - Éclairage

Subtype Sous-type	Detail Détails	Count Nombre	Length (m) Longueur	Area (m2) Surface
Street Light Éclairage de rue		32		

4. Water Features - Biens d'eau

Fixtures - Biens civils

Subtype Sous-type	Detail Détails	Count Nombre	Length (m) Longueur	Area (m2) Surface
Catch Basin Puisard		10		
Sewer Grate Grille d'égout		3		

5. Snow & Ice Clearing Features - Biens de déneigement & déglçage

Snow & Ice Clearing Areas - Espace de déneigement & déglçage

Subtype Sous-type	Detail Détails	Count Nombre	Length (m) Longueur	Area (m2) Surface
Pedestrian Access Accès piétonnier				26.1
Vehicle Access Accès de véhiculaire				13,331.0

Snow & Ice Clearing Points - Points de déneigement & déglçage

Subtype Sous-type	Detail Détails	Count Nombre	Length (m) Longueur	Area (m2) Surface
Emergency Service Service d'urgence		3		

Disclaimer - Avis de non-responsabilité

This document has been compiled to compliment the maintenance management contract maps and should be used as a guide only.

Ce document a été préparé pour compléter les cartes de contrat de gestion de l'entretien et devrait être utilisé à titre de guide seulement.

NCC Site Number Numéro de site (CCN)	Map Number Numéro de carte	Date: 02 Sep 2021
98749	1 of 4	Scale Échelle: 1:2,400

Legend - Légende

● Tree
Arbre

Turf
Gazon

■ Class A
Classe A

■ Class B
Classe B

■ Class C
Classe C

■ Class N
Classe N

■ Class C - Firebreak
Classe C - Corridor coupe-feu

Other Green Spaces
D'autres espaces vert

■ Bed - Floral
Plate - bande floral

■ Bed - Mixed
Plate - bande mixte

■ Bed - Shrub
Plate - bande arbustiaie

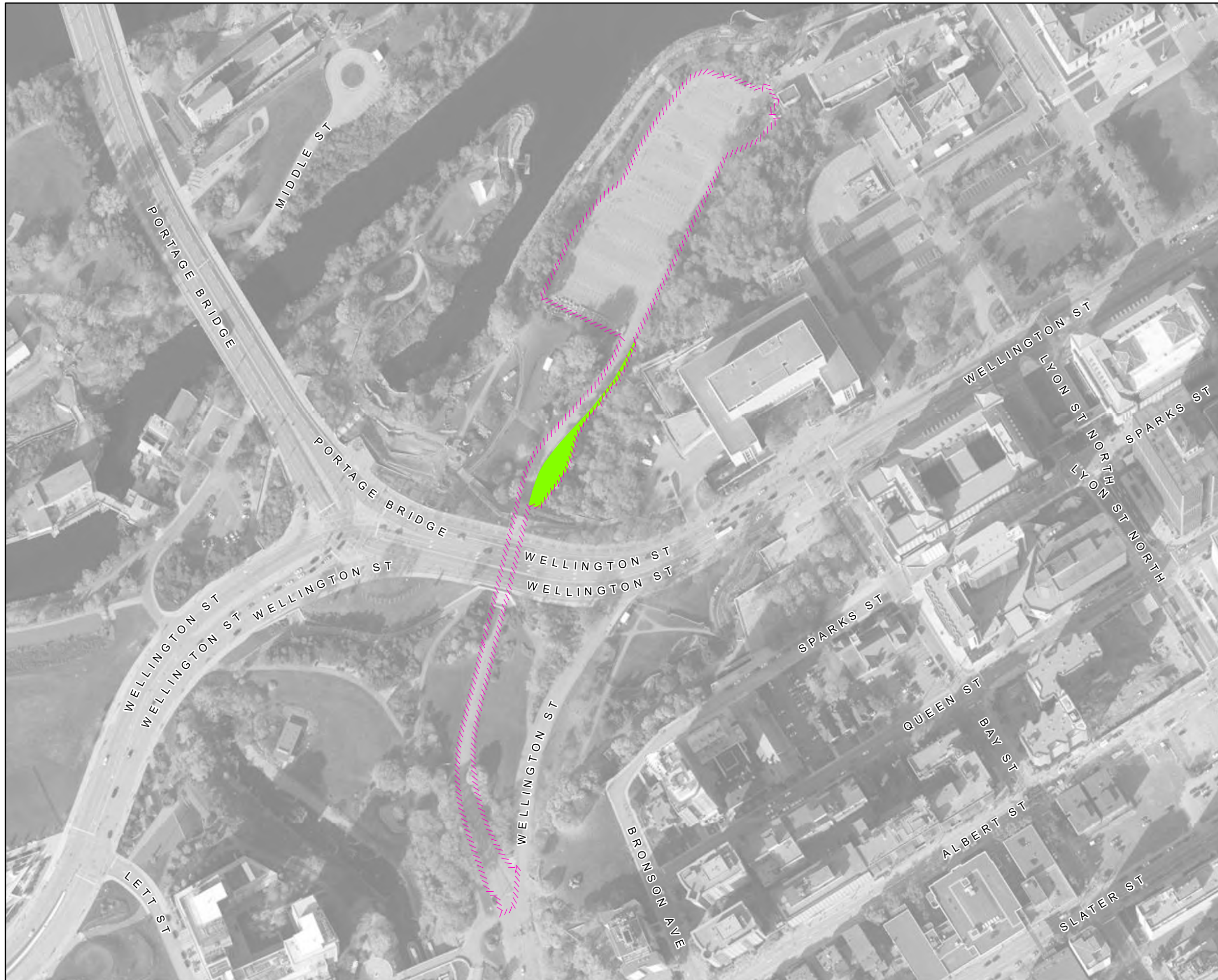
■ Bed - Specialized
Plate - bande spécialisé

■ Wild Flowers
Fleurs sauvages

■ Recreational Area
Espace récréatif

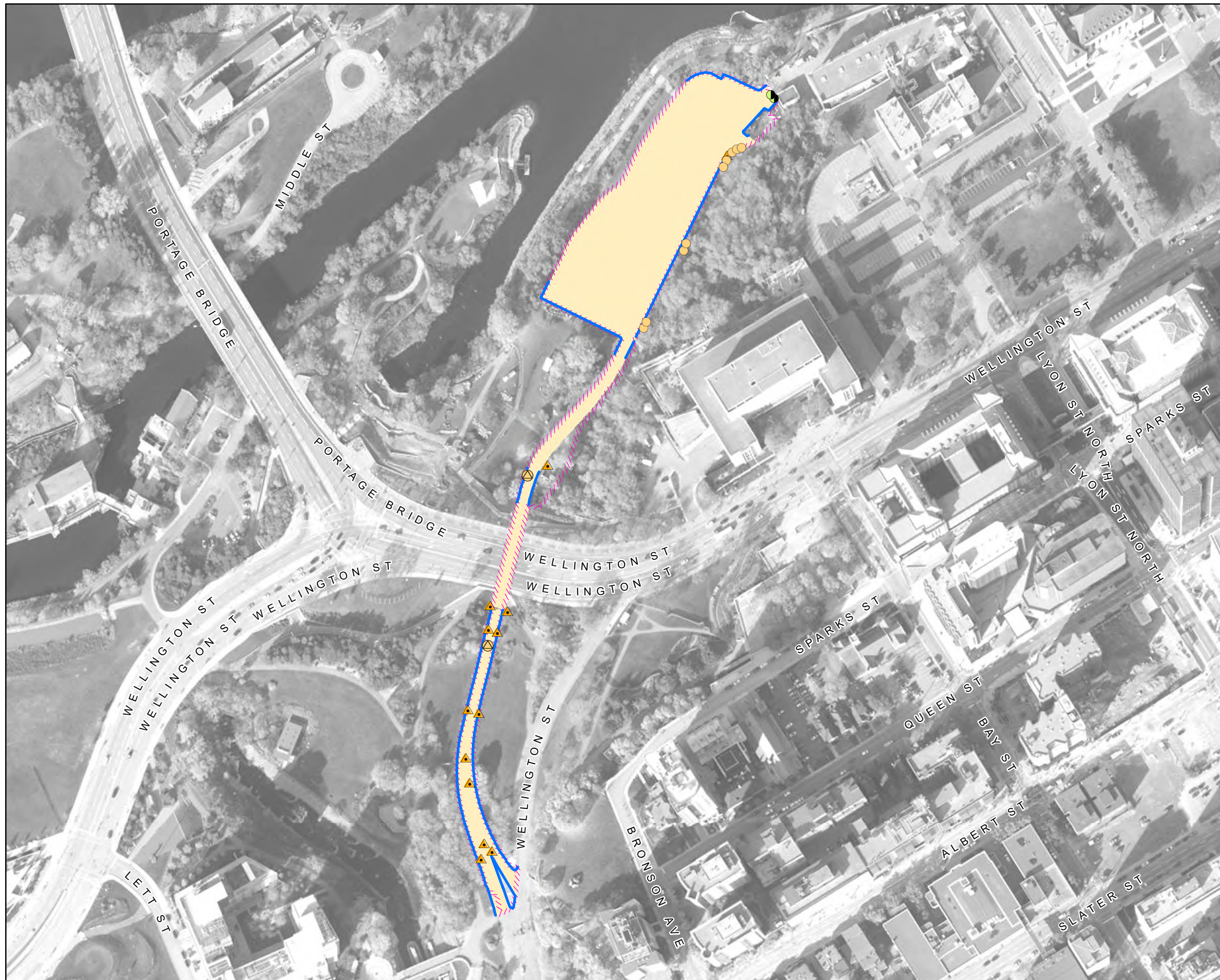
■ Tree Stand
Peuplement d'arbres

■ Site Limit
Limite de site



Legend - Légende

<p>Fixtures Biens civils</p> <ul style="list-style-type: none"> Bollard Butoir Gate Barrière Manhole Trou d'homme Tree Grate Grille d'arbre Culvert Ponceau Poster Collar Porte-affiches Drain Drain Ash Can Seau à cendre Bench Banc Bicycle Rack Support à bicyclettes Flag Pole Mât de drapeau Garbage Can Poubelle Picnic Table Table à pique-nique Cultural Asset Biens culturels Metal Métal Wood Bois Miscellaneous Divers Guard Rail Balustrade Hand Rail Rampe d'escalier Concrete Béton Masonry and Iron Maçonnerie et fer Concrete and Iron Béton et fer Stone Masonry Maçonnerie en pierre Miscellaneous Divers 	<p>Curbs & Edging Bords & bordures</p> <ul style="list-style-type: none"> Asphalt Asphalte Concrete Béton Granite Granit Stone Pierre Wood Bois Miscellaneous Divers Asphalt Asphalte Cobblestone Pavé Concrete Béton Earth Terre Exposed Aggregate Agrégat exposé Flagstone Dalles Granite Granit Gravel Gravier Interlock Pavé autobloquant Marble Marbre Mega Paver Pavé de béton Stonedust Poussière de pierre Wood Bois Miscellaneous Divers Landscape Material Matériaux Steps Marches Site Limit Limite de site
----------------------------------------------------------------------------------------------------------------------------------------------------------------------------------------------------------------------------------------------------------------------------------------------------------------------------------------------------------------------------------------------------------------------------------------------------------------------------------------------------------------------------------------------------------------------------------------------------------------------------------------------------------------------------------------------------------------------------------------------------------------------------------------------------------------------------------------------------------------------------------------------------------------------------------------------------------------------------------------------	-----------------------------------------------------------------------------------------------------------------------------------------------------------------------------------------------------------------------------------------------------------------------------------------------------------------------------------------------------------------------------------------------------------------------------------------------------------------------------------------------------------------------------------------------------------------------------------------------------------------------------------------------------------------------------------------------------------------------------------------------------------------------------------------------------------------------------------------------------------------------------------



NCC Site Number Numéro de site (CCN)	Map Number Numéro de carte	Date: 02 Sep 2021
98749	3 of 4	Scale Échelle: 1:2,400

Legend - Légende

Confederation Blvd. Lighting Lampadaires - Boul de la Confédération	Other Electrical Items Autres items électrique
<ul style="list-style-type: none"> ● Street Light Éclairage de rue ○ Street Pedestrian Light Lampadaire de rue pour piétons ● Pedestrian Light Lampadaire pour piétons ⊕ Threshold Light Feu de seuil ● Ceremonial Route Parcours d'honneur 	<ul style="list-style-type: none"> ⚡ Electrical Meter Compteur électrique ⚡ Power Bollard Butoir électrique ⚡ Electrical Kiosk Kiosque électrique ⚡ Electrical Pedestal Piédestal électrique ⚡ Utility Pole Poteau de ligne ⚡ Utility Pole Base Base de poteau de ligne ⚡ Electrical Outlet Prise de courant ⚡ Electrical Access Hole/Trou d'accès ⚡ Transformer Transformateur ⚡ Control Panel Panneau de control ⚡ Junction Box Boite de jonction
Lighting Éclairage	Electrical Lines Installations électriques
<ul style="list-style-type: none"> ● Street Rue ● Sidewalk Trottoir ● Core Park Style parc urbain ● Core Park Light With Outlet Parc du coeav avec prise ● Flood Projecteur ● Ground Enfoui dans le sol ● Bollard with Light Butoir avec lumière 	<ul style="list-style-type: none"> — Aboveground En surface — Underground Souterrain --- Site Limit Limite de site


















Any underground data shown on this map has been verified as accurately as possible, however, the complete accuracy of this information cannot be guaranteed. Conduct Utility Location surveys before conducting underground work.

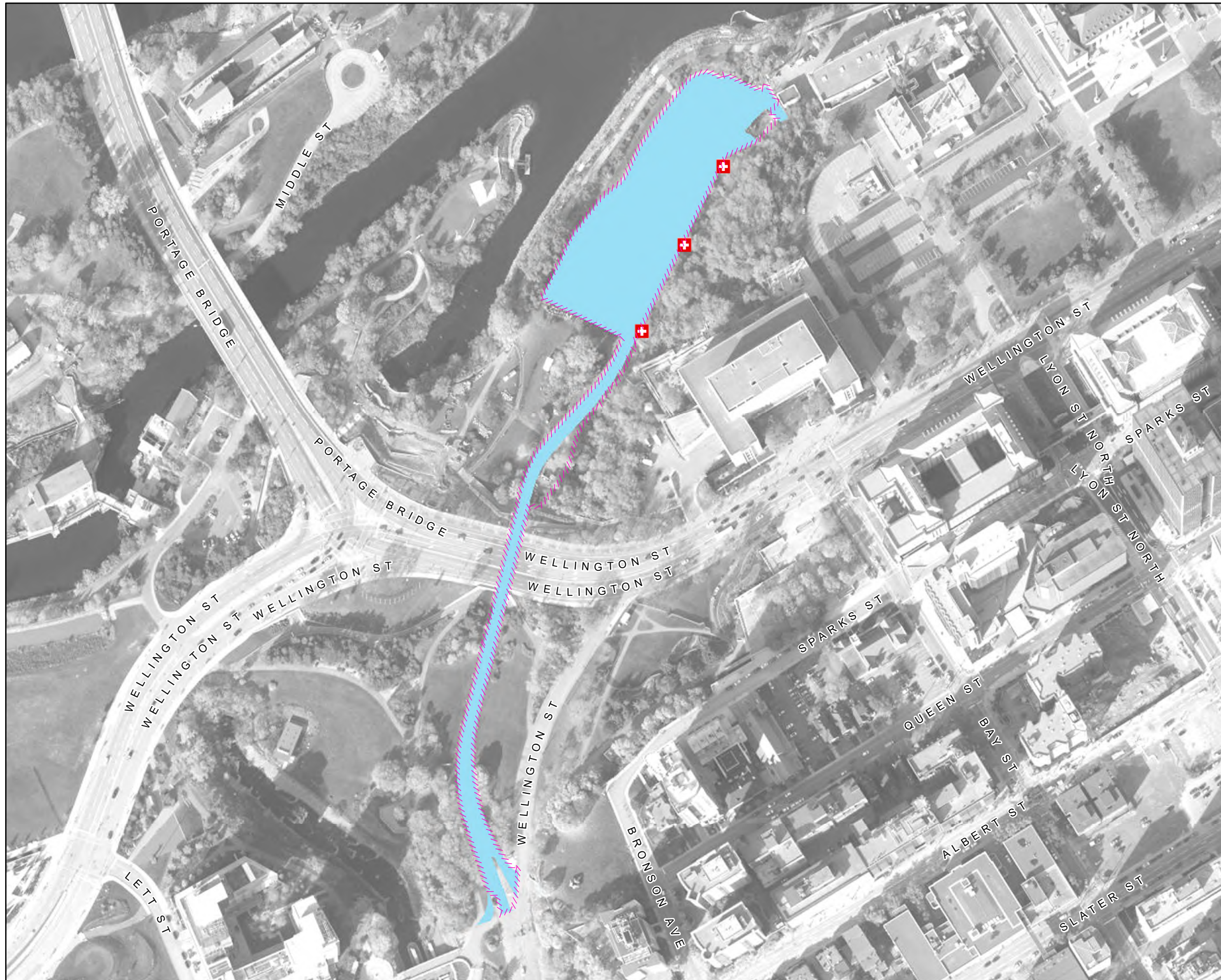
Toutes les données souterraines identifiées sur cette carte ont été vérifiées aussi précisément que possible; cependant, l'exactitude totale de ces renseignements ne peut être garantie. Effectuez des lèves pour déterminer l'emplacement des services publics.



NCC Site Number Numéro de site (CCN)	Map Number Numéro de carte	Date: 02 Sep 2021
98749	4 of 4	Scale Échelle: 1:2,400

Legend - Légende

-  Bus Shelter
Abribus
-  Doorway
Corridor d'entrée
-  Mechanical Utility
Service mécanique
-  Flagpole
Mât de drapeau
-  Fire Hydrant
Prise d'incendie
-  Emergency Service
Service d'urgence
-  Pay Parking Kiosk
Distributrice de billets de stationnement
-  Universal Access Parking
Stationnement accès universel
-  Map Model
Maquette
-  Interpretation Panel
Panneau d'interpretation
-  Information Kiosk (Column)
Kiosque d'infomation (colonne)
-  Snow Fence
Clôture à neige
-  Roadways and Parking Lots
Routes et aires de stationnement
-  Sidewalk and Building Access
Trottoirs et accès aux bâtiments
-  Temporary Snow Storage
Remisage de neige temporaire
-  Snow Melt Zone
Zone de fonte des neiges
-  Site Limit
Limite de site



Site Feature Summary - Sommaire de Site

Map - Carte: 10
Site Name: East Memorial Building
Nom du site: Édifice commémoratif de l'Est
Site #: 98762

1. Landscape Features - Biens paysager

Other Green Spaces - D'autres espaces verts

Subtype Sous-type	Detail Détails	Count Nombre	Length (m) Longueur	Area (m2) Surface
Bed - Shrub Plate-bande arbustaie				75.5

Turf - Gazon

Subtype Sous-type	Detail Détails	Count Nombre	Length (m) Longueur	Area (m2) Surface
Class B Classe B				455.4

2. Civil Features - Biens civil

Cultural Assets - Biens culturel

Subtype Sous-type	Detail Détails	Count Nombre	Length (m) Longueur	Area (m2) Surface
Cultural Asset Bien culturel		1		

Curbs & Edging - Bords & bordures

Subtype Sous-type	Detail Détails	Count Nombre	Length (m) Longueur	Area (m2) Surface
Curb Bordure	Concrete Béton		244.0	
Curb Bordure	Granite Granit		10.2	

Fencing - Clôture

Subtype Sous-type	Detail Détails	Count Nombre	Length (m) Longueur	Area (m2) Surface
Fence Clôture	Steel Acier		25.7	
Railing Balustrade	Steel Acier		5.7	

Fixtures - Biens civils

Subtype Sous-type	Detail Détails	Count Nombre	Length (m) Longueur	Area (m2) Surface
Manhole Regard d'égout	Unknown Inconnu	6		

Furniture - Mobilier

Subtype Sous-type	Detail Détails	Count Nombre	Length (m) Longueur	Area (m2) Surface
Flag Pole Mât de drapeau	Steel Acier	1		

Material - Matériau

Subtype Sous-type	Detail Détails	Count Nombre	Length (m) Longueur	Area (m2) Surface
Decorative Hard Surface Revêtement décoratif	Cobblestone Pavé arrondi			147.5
Landing Palier	Unknown Inconnu			19.8
Sidewalk Trottoir	Concrete Béton			214.9
Sidewalk Trottoir	Granite Granit			12.1

Steps - Marches

Subtype Sous-type	Detail Détails	Count Nombre	Length (m) Longueur	Area (m2) Surface
Steps Marches	Unknown Inconnu			23.9

Walls - Murs

Subtype Sous-type	Detail Détails	Count Nombre	Length (m) Longueur	Area (m2) Surface
Decorative/Stand alone Mur décoratif	Granite Granit		14.2	
Retaining Mur de soutènement	Granite Granit		53.2	

5. Snow & Ice Clearing Features - Biens de déneigement & déglacage

Snow & Ice Clearing Areas - Espace de déneigement & déglacage

Subtype Sous-type	Detail Détails	Count Nombre	Length (m) Longueur	Area (m2) Surface
Pedestrian Access Accès piétonnier				197.6

Snow & Ice Clearing Points - Points de déneigement & déglçage

Subtype Sous-type	Detail Détails	Count Nombre	Length (m) Longeur	Area (m2) Surface
Doorway Corridor d'entrée		5		
Fire Hydrant Access Borne-fontaine		1		
Flagpole Access Mât de drapeau		1		

Disclaimer - Avisi de non-responsabilité

This document has been compiled to compliment the maintenance management contract maps and should be used as a guide only.

Ce document a été préparé pour compléter les cartes de contrat de gestion de l'entretien et devrait être utilisé à titre de guide seulement.

East Memorial Building

Édifice commémoratif de l'Est

NCC Site Number Numéro de site (CCN)	Map Number Numéro de carte	Date: 02 Sep 2021
98762	1 of 3	Scale Échelle: 1:500



Legend - Légende

● Tree
Arbre

Turf
Gazon

■ Class A
Classe A

■ Class B
Classe B

■ Class C
Classe C

■ Class N
Classe N

■ Class C - Firebreak
Classe C - Corridor coupe-feu

Other Green Spaces
D'autres espaces vert

■ Bed - Floral
Plate - bande floral

■ Bed - Mixed
Plate - bande mixte

■ Bed - Shrub
Plate - bande arbustive

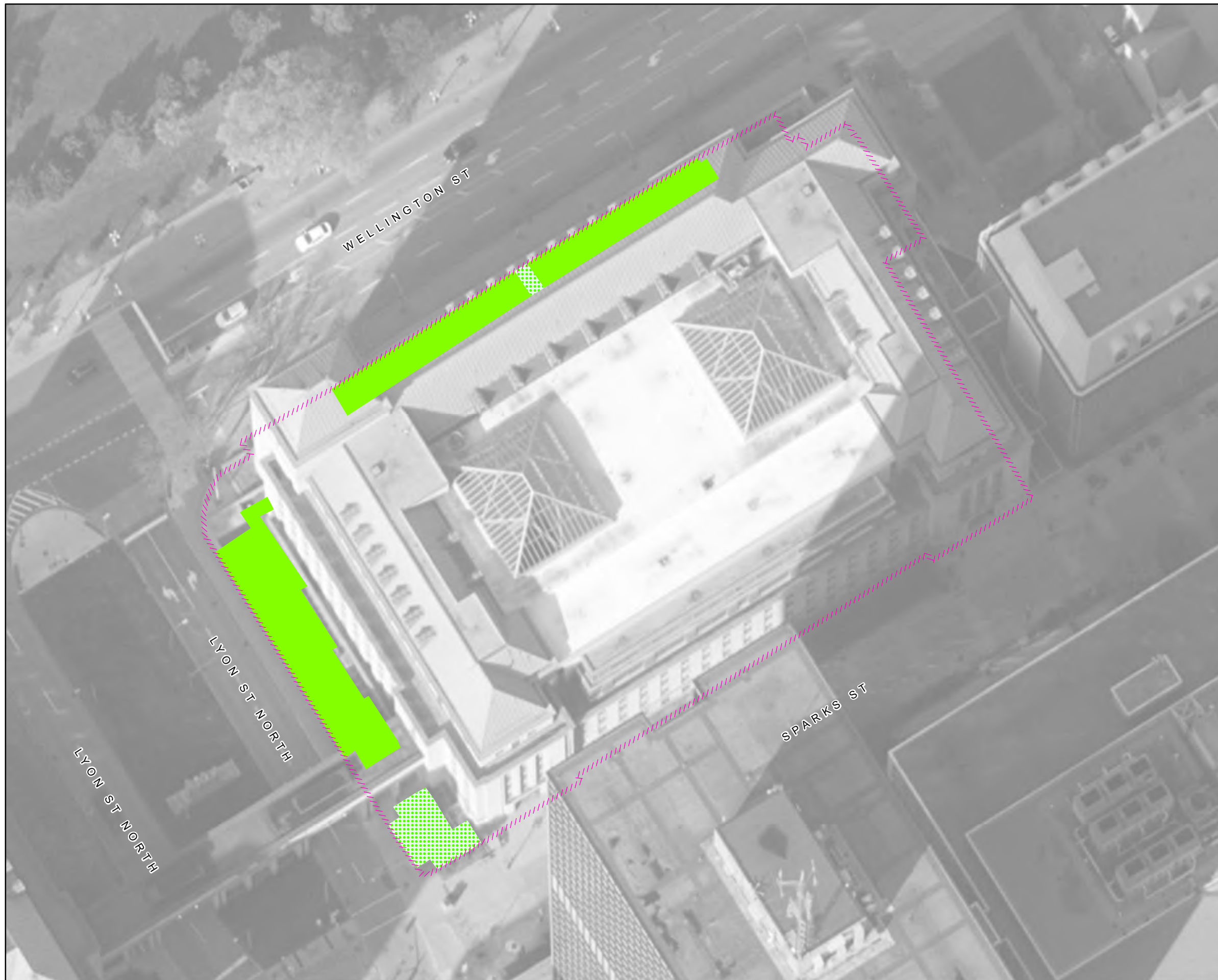
■ Bed - Specialized
Plate - bande spécialisé

■ Wild Flowers
Fleurs sauvages

■ Recreational Area
Espace récréatif

■ Tree Stand
Peuplement d'arbres

--- Site Limit
Limite de site



East Memorial Building

Édifice commémoratif de l'Est

NCC Site Number
Numéro de site (CCN)

98762

Map Number
Numéro de carte

2 of 3

Date:
02 Sep 2021

Scale
Échelle:
1:500



Legend - Légende

Fixtures
Biens civils

- Bollard
Butoir
- Gate
Barrière
- Manhole
Trou d'homme
- Tree Grate
Grille d'arbre
- Culvert
Ponceau
- Poster Collar
Porte-affiches
- Drain
Drain

Curbs & Edging
Bords & bordures

- Asphalt
Asphalte
- Concrete
Béton
- Granite
Granit
- Stone
Pierre
- Wood
Bois
- Miscellaneous
Divers

Furniture
Mobilier

- Ash Can
Seau à cendre
- Bench
Banc
- Bicycle Rack
Support à bicyclettes
- Flag Pole
Mât de drapeau
- Garbage Can
Poubelle
- Picnic Table
Table à pique-nique
- Cultural Asset
Biens culturels

Materials
Matériaux


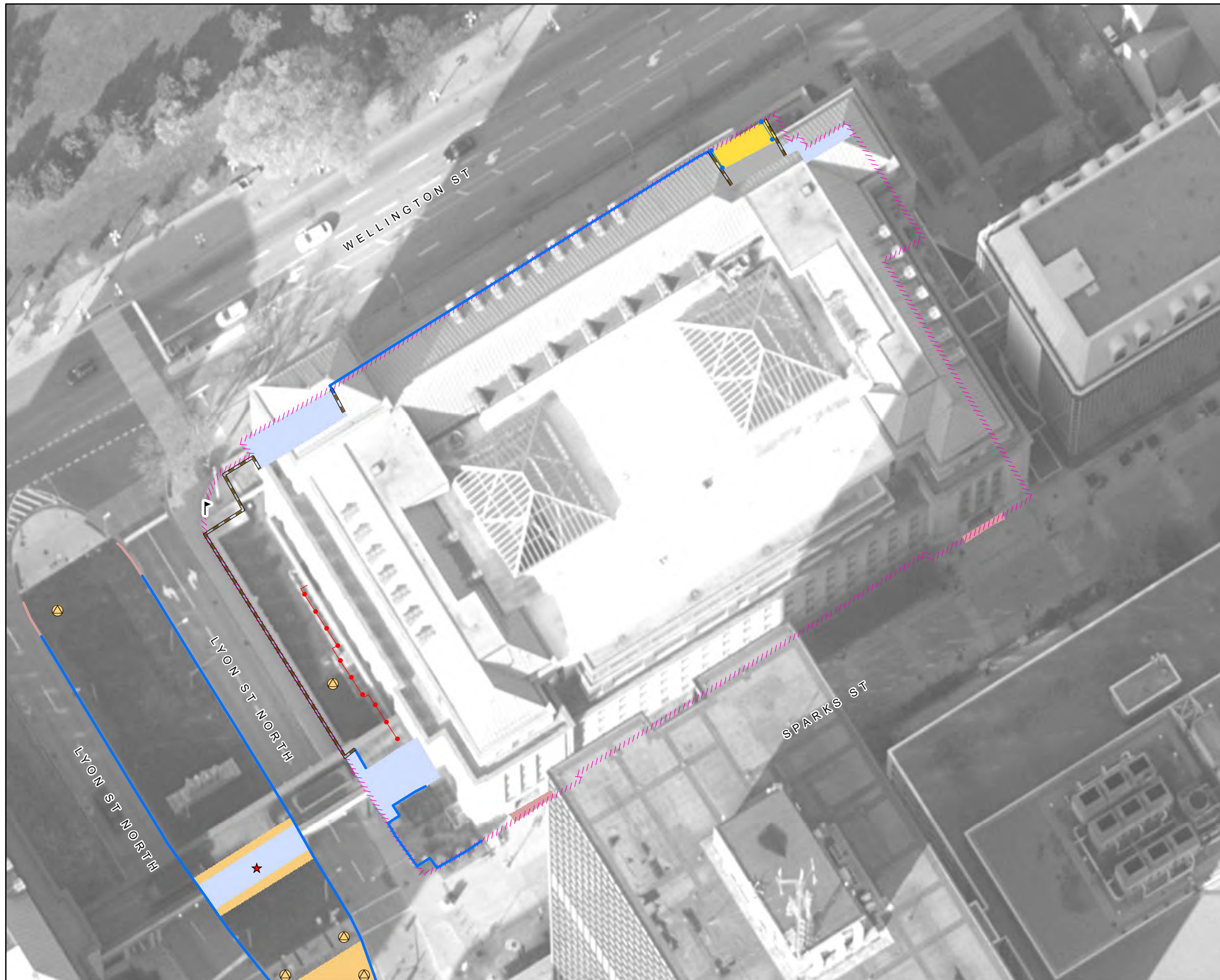
- Asphalt
Asphalte
- Cobblestone
Pavé
- Concrete
Béton
- Earth
Terre
- Exposed Aggregate
Agrégat exposé
- Flagstone
Dalles
- Granite
Granit
- Gravel
Gravier
- Interlock
Pavé autobloquant
- Marble
Marbre
- Mega Paver
Pavé de béton
- Stonedust
Poussière de pierre
- Wood
Bois
- Miscellaneous
Divers
- Landscape Material
Matériaux
- Steps
Marches
- Site Limit
Limite de site

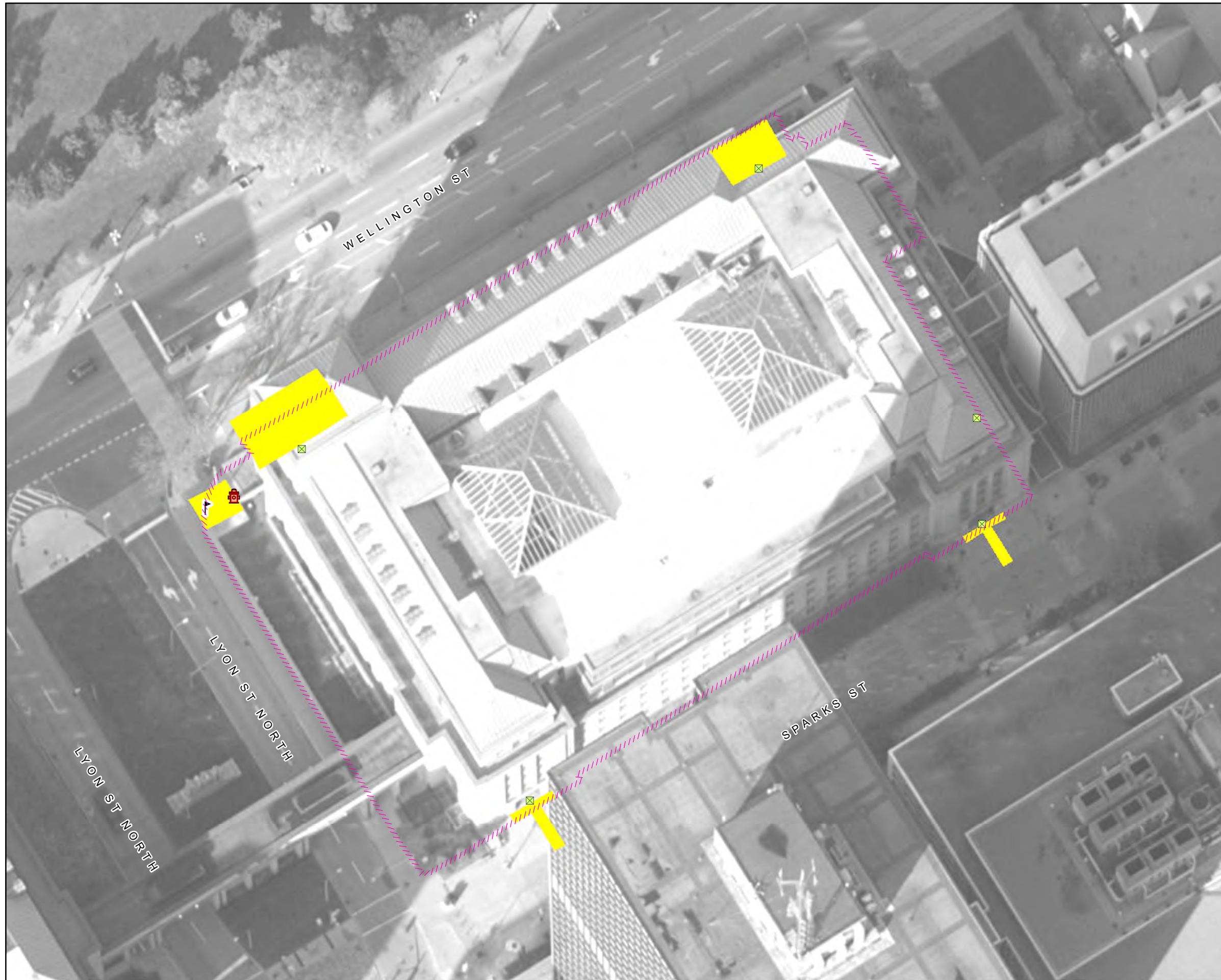
Fencing
Clôture

- Metal
Métal
- Wood
Bois
- Miscellaneous
Divers
- Guard Rail
Balustrade
- Hand Rail
Rampe d'escalier

Walls
Murs

- Concrete
Béton
- Masonry and Iron
Maçonnerie et fer
- Concrete and Iron
Béton et fer
- Stone Masonry
Maçonnerie en pierre
- Miscellaneous
Divers





East Memorial Building
Édifice commémoratif de l'Est

NCC Site Number Numéro de site (CCN)	Map Number Numéro de carte	Date: 02 Sep 2021
98762	3 of 3	Scale Échelle: 1:500

Legend - Légende

- Bus Shelter
Abribus
- Doorway
Corridor d'entrée
- Mechanical Utility
Service mécanique
- Flagpole
Mât de drapeau
- Fire Hydrant
Prise d'incendie
- Emergency Service
Service d'urgence
- Pay Parking Kiosk
Distributrice de billets de stationnement
- Universal Access Parking
Stationnement accès universel
- Map Model
Maquette
- Interpretation Panel
Panneau d'interprétation
- Information Kiosk (Column)
Kiosque d'infomation (colonne)
- Snow Fence
Clôture à neige
- Roadways and Parking Lots
Routes et aires de stationnement
- Sidewalk and Building Access
Trottoirs et accès aux bâtiments
- Temporary Snow Storage
Remisage de neige temporaire
- Snow Melt Zone
Zone de fonte des neiges
- Site Limit
Limite de site

Site Feature Summary - Sommaire de Site

Map - Carte: 11
Site Name: 90 Wellington Street
Nom du site: 90 rue Wellington
Site #: 98927

1. Landscape Features - Biens paysager

Other Green Spaces - D'autres espaces verts

Subtype Sous-type	Detail Détails	Count Nombre	Length (m) Longueur	Area (m2) Surface
Bed - Shrub Plate-bande arbustaie				157.3

Trees

Subtype Sous-type	Detail Détails	Count Nombre	Length (m) Longueur	Area (m2) Surface
Deciduous Feuillu		10		

2. Civil Features - Biens civil

Cultural Assets - Biens culturel

Subtype Sous-type	Detail Détails	Count Nombre	Length (m) Longueur	Area (m2) Surface
Cultural Asset Bien culturel		2		

3. Electrical Features - Biens électrique

Lighting - Éclairage

Subtype Sous-type	Detail Détails	Count Nombre	Length (m) Longueur	Area (m2) Surface
Sidewalk / Pathway Light Éclairage de trottoir/sentier		3		

5. Snow & Ice Clearing Features - Biens de déneigement & déglçage

Snow & Ice Clearing Areas - Espace de déneigement & déglçage

Subtype Sous-type	Detail Détails	Count Nombre	Length (m) Longueur	Area (m2) Surface
Pedestrian Access Accès piétonnier				705.3
Temporary Snow Storage Stockage à neige temporaire				71.9

Snow & Ice Clearing Points - Points de déneigement & déglçage

Subtype Sous-type	Detail Détails	Count Nombre	Length (m) Longueur	Area (m2) Surface
Doorway Corridor d'entrée		3		

Disclaimer - Avisi de non-responsabilité

This document has been compiled to compliment the maintenance management contract maps and should be used as a guide only.

Ce document a été préparé pour compléter les cartes de contrat de gestion de l'entretien et devrait être utilisé à titre de guide seulement.

90 Wellington

90 Wellington

NCC Site Number
Numéro de site (CCN)

98927

Map Number
Numéro de carte

1 of 3

Date:
02 Sep 2021

Scale
Échelle:
1:200



Legend - Légende

● Tree
Arbre

Turf
Gazon

■ Class A
Classe A

■ Class B
Classe B

■ Class C
Classe C

■ Class N
Classe N

■ Class C - Firebreak
Classe C - Corridor coupe-feu

Other Green Spaces
D'autres espaces vert

■ Bed - Floral
Plate - bande floral
Bed - Mixed

■ Plate - bande mixte

■ Bed - Shrub
Plate - bande arbustaie


■ Bed - Specialized
Plate - bande spécialisé

■ Wild Flowers
Fleurs sauvages

■ Recreational Area
Espace récréatif

■ Tree Stand
Peuplement d'arbres

--- Site Limit
--- Limite de site




















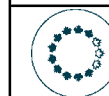


Civil Assets Biens Civil		11
90 Wellington		
90 Wellington		
NCC Site Number Numéro de site (CCN)	Map Number Numéro de carte	Date: 02 Sep 2021
98927	2 of 3	Scale Échelle: 1:200
Legend - Légende		
Fixtures Biens civils <ul style="list-style-type: none"> Bollard Gate Manhole Tree Grate Culvert Poster Collar Drain 	Curbs & Edging Bords & bordures <ul style="list-style-type: none"> Asphalt Concrete Granite Stone Wood Miscellaneous 	Materials Matériaux <ul style="list-style-type: none"> Asphalt Cobblestone Concrete Earth Exposed Aggregate Flagstone Granite Gravel Interlock Marble Mega Paver Stonedust Wood Miscellaneous Landscape Material Steps Site Limit
Furniture Mobilier <ul style="list-style-type: none"> Ash Can Bench Bicycle Rack Flag Pole Garbage Can Picnic Table Cultural Asset 	Fencing Clôture <ul style="list-style-type: none"> Metal Wood Miscellaneous Guard Rail Hand Rail 	Walls Murs <ul style="list-style-type: none"> Concrete Masonry and Iron Concrete and Iron Stone Masonry Miscellaneous



Legend - Légende

-  Bus Shelter
Abribus
-  Doorway
Corridor d'entrée
-  Mechanical Utility
Service mécanique
-  Flagpole
Mât de drapeau
-  Fire Hydrant
Prise d'incendie
-  Emergency Service
Service d'urgence
-  Pay Parking Kiosk
Distributrice de billets
de stationnement
-  Universal Access Parking
Stationnement accès universel
-  Map Model
Maquette
-  Interpretation Panel
Panneau d'interprétation
-  Information Kiosk (Column)
Kiosque d'infomation (colonne)
-  Snow Fence
Clôture à neige
-  Roadways and Parking Lots
Routes et aires de stationnement
-  Sidewalk and Building Access
Trottoirs et accès aux bâtiments
-  Temporary Snow Storage
Remisage de neige temporaire
-  Snow Melt Zon
Zone de fonte des neiges
-  Site Limit
Limite de site



Site Feature Summary - Sommaire de Site

Map - Carte: 12
Site Name: 80 Wellington
Nom du site: 80 Wellington
Site #: 98761

2. Civil Features - Biens civil

Fencing - Clôture

Subtype Sous-type	Detail Détails	Count Nombre	Length (m) Longueur	Area (m2) Surface
Railing	Steel		24.0	
Balustrade	Acier			

Fixtures - Biens civils

Subtype Sous-type	Detail Détails	Count Nombre	Length (m) Longueur	Area (m2) Surface
Bollard	Concrete	17		
Butoir	Béton			
Gate	Steel	4		
Barrière	Acier			

Furniture - Mobilier

Subtype Sous-type	Detail Détails	Count Nombre	Length (m) Longueur	Area (m2) Surface
Garbage Can	Wood	1		
Poubelle	Bois			

Material - Matériau

Subtype Sous-type	Detail Détails	Count Nombre	Length (m) Longueur	Area (m2) Surface
Driveway	Concrete			9.0
Voie d'accès	Béton			
Landing	Concrete			21.1
Palier	Béton			
Roadway	Asphalt			703.3
Chaussée	Asphalte			
Sidewalk	Concrete			14.4
Trottoir	Béton			

Steps - Marches

Subtype Sous-type	Detail Détails	Count Nombre	Length (m) Longueur	Area (m2) Surface
Steps	Concrete			68.7
Marches	Béton			
Steps	Unknown			6.1
Marches	Inconnu			

4. Water Features - Biens d'eau

Fixtures - Biens civils

Subtype Sous-type	Detail Détails	Count Nombre	Length (m) Longueur	Area (m2) Surface
Catch Basin Puisard		9		

5. Snow & Ice Clearing Features - Biens de déneigement & déglçage

Snow & Ice Clearing Areas - Espace de déneigement & déglçage

Subtype Sous-type	Detail Détails	Count Nombre	Length (m) Longueur	Area (m2) Surface
Pedestrian Access Accès piétonnier				263.2
Vehicle Access Accès de véhiculaire				792.6

Snow & Ice Clearing Points - Points de déneigement & déglçage

Subtype Sous-type	Detail Détails	Count Nombre	Length (m) Longueur	Area (m2) Surface
Doorway Corridor d'entrée		12		
Fire Hydrant Access Borne-fontaine		2		

Disclaimer - Avisi de non-responsabilité

This document has been compiled to compliment the maintenance management contract maps and should be used as a guide only.

Ce document a été préparé pour compléter les cartes de contrat de gestion de l'entretien et devrait être utilisé à titre de guide seulement.

80 Wellington

80 Wellington

NCC Site Number
Numéro de site (CCN)
98761

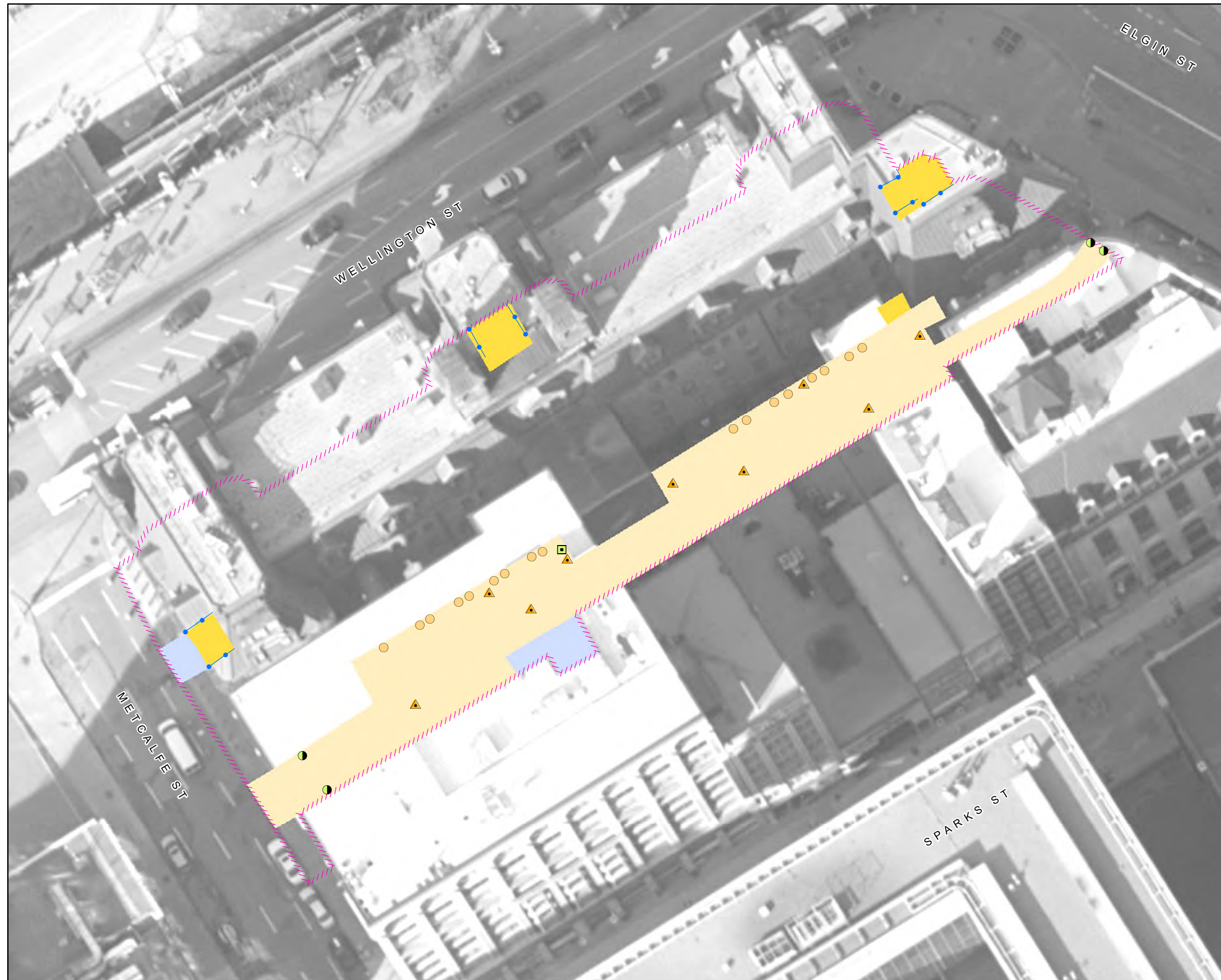
Map Number
Numéro de carte
1 of 2

Date:
02 Sep 2021
Scale
Échelle:
1:400



Legend - Légende

- | | |
|-----------------------------------------------------------------------------------------------------------------------------------------------------------------------------------------------------------------------------------------------------------------------------------------------------------------------------------------------------------------------------------------------------------------------------------------------------------------------------------------------------------------------------------------------------------------------------------------------------------------------------------------------------------------------------------------------------------------------------------------------------------------------------------------------------------------------------------------------------------------------------------------------------------------------------------------------------------------------------------------------------------------------------------------------------------------------------------------------------------------------------------------------------------------------------------------------------------------------------|--------------------------------------------------------------------------------------------------------------------------------------------------------------------------------------------------------------------------------------------------------------------------------------------------------------------------------------------------------------------------------------------------------------------------------------------------------------------------------------------------------------------------------------------------------------------------------------------------------------------------------------------------------------------------------------------------------------------------------------------------------------------------------------------------------------------------------------------------------------------------------------------------------------------------|
| <p>Fixtures
Biens civils</p> <ul style="list-style-type: none"> Bollard
Butoir Gate
Barrière Manhole
Trou d'homme Tree Grate
Grille d'arbre Culvert
Ponceau Poster Collar
Porte-affiches Drain
Drain <p>Furniture
Mobilier</p> <ul style="list-style-type: none"> Ash Can
Seau à cendre Bench
Banc Bicycle Rack
Support à bicyclettes Flag Pole
Mât de drapeau Garbage Can
Poubelle Picnic Table
Table à pique-nique Cultural Asset
Biens culturels <p>Fencing
Clôture</p> <ul style="list-style-type: none"> Metal
Métal Wood
Bois Miscellaneous
Divers Guard Rail
Balustrade Hand Rail
Rampe d'escalier <p>Walls
Murs</p> <ul style="list-style-type: none"> Concrete
Béton Masonry and Iron
Maçonnerie et fer Concrete and Iron
Béton et fer Stone Masonry
Maçonnerie en pierre Miscellaneous
Divers | <p>Curbs & Edging
Bords & bordures</p> <ul style="list-style-type: none"> Asphalt
Asphalte Concrete
Béton Granite
Granit Stone
Pierre Wood
Bois Miscellaneous
Divers <p>Materials
Matériaux</p> <ul style="list-style-type: none"> Asphalt
Asphalte Cobblestone
Pavé Concrete
Béton Earth
Terre Exposed Aggregate
Agrégat exposé Flagstone
Dalles Granite
Granit Gravel
Gravier Interlock
Pavé autobloquant Marble
Marbre Mega Paver
Pavé de béton Stonedust
Poussière de pierre Wood
Bois Miscellaneous
Divers Landscape Material
Matériaux Steps
Marches |
|-----------------------------------------------------------------------------------------------------------------------------------------------------------------------------------------------------------------------------------------------------------------------------------------------------------------------------------------------------------------------------------------------------------------------------------------------------------------------------------------------------------------------------------------------------------------------------------------------------------------------------------------------------------------------------------------------------------------------------------------------------------------------------------------------------------------------------------------------------------------------------------------------------------------------------------------------------------------------------------------------------------------------------------------------------------------------------------------------------------------------------------------------------------------------------------------------------------------------------|--------------------------------------------------------------------------------------------------------------------------------------------------------------------------------------------------------------------------------------------------------------------------------------------------------------------------------------------------------------------------------------------------------------------------------------------------------------------------------------------------------------------------------------------------------------------------------------------------------------------------------------------------------------------------------------------------------------------------------------------------------------------------------------------------------------------------------------------------------------------------------------------------------------------------|
- Site Limit
Limite de site



80 Wellington

80 Wellington


















NCC Site Number
Numéro de site (CCN)
98761

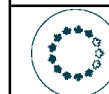
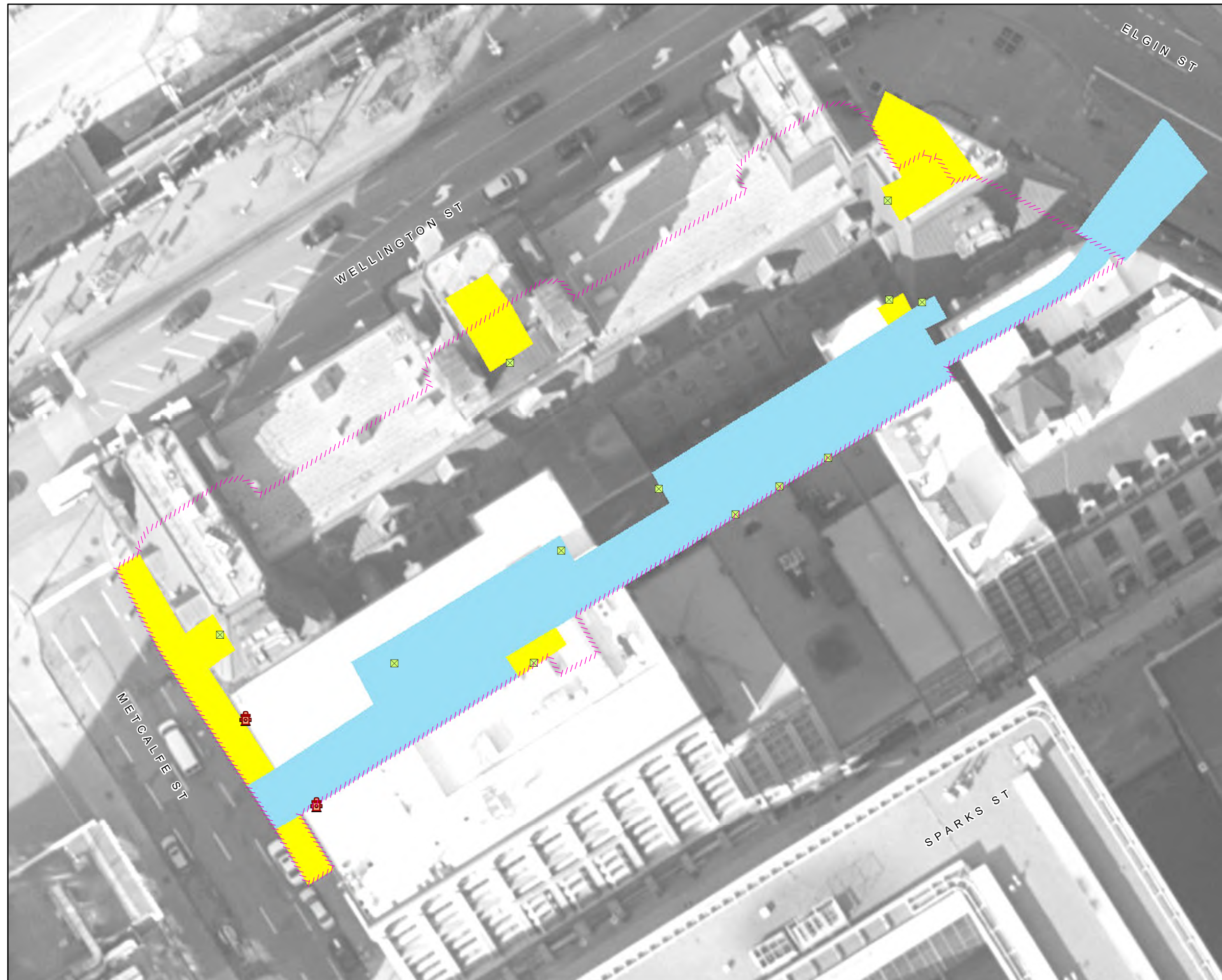
Map Number
Numéro de carte
2 of 2

Date:
02 Sep 2021
Scale
Échelle:
1:400



Legend - Légende

-  Bus Shelter
Abribus
-  Doorway
Corridor d'entrée
-  Mechanical Utility
Service mécanique
-  Flagpole
Mât de drapeau
-  Fire Hydrant
Prise d'incendie
-  Emergency Service
Service d'urgence
-  Pay Parking Kiosk
Distributrice de billets de stationnement
-  Universal Access Parking
Stationnement accès universel
-  Map Model
Maquette
-  Interpretation Panel
Panneau d'interpretation
-  Information Kiosk (Column)
Kiosque d'infomation (colonne)
-  Snow Fence
Clôture à neige
-  Roadways and Parking Lots
Routes et aires de stationnement
-  Sidewalk and Building Access
Trottoirs et accès aux bâtiments
-  Temporary Snow Storage
Remisage de neige temporaire
-  Snow Melt Zone
Zone de fonte des neiges
-  Site Limit
Limite de site



Site Feature Summary - Sommaire de Site

Map - Carte: 13
Site Name: 59 Sparks
Nom du site: 59 Sparks
Site #: 98773

2. Civil Features - Biens civil

Fencing - Clôture

Subtype Sous-type	Detail Détails	Count Nombre	Length (m) Longueur	Area (m2) Surface
Railing Balustrade	Steel Acier		10.0	

Fixtures - Biens civils

Subtype Sous-type	Detail Détails	Count Nombre	Length (m) Longueur	Area (m2) Surface
Gate Barrière	Steel Acier	2		

Material - Matériau

Subtype Sous-type	Detail Détails	Count Nombre	Length (m) Longueur	Area (m2) Surface
Landing Palier	Concrete Béton			4.6
Landing Palier	Steel Acier			5.9
Roadway Chaussée	Asphalt Asphalte			83.5
Sidewalk Trottoir	Granite Granit			2.4

Steps - Marches

Subtype Sous-type	Detail Détails	Count Nombre	Length (m) Longueur	Area (m2) Surface
Steps Marches	Concrete Béton			3.4
Steps Marches	Marble Marbre			7.3
Steps Marches	Steel Acier			3.8

4. Water Features - Biens d'eau

Fixtures - Biens civils

Subtype Sous-type	Detail Détails	Count Nombre	Length (m) Longueur	Area (m2) Surface
----------------------	-------------------	-----------------	------------------------	----------------------

Catch Basin	1
Puisard	

5. Snow & Ice Clearing Features - Biens de déneigement & déglçage

Snow & Ice Clearing Areas - Espace de déneigement & déglçage

Subtype Sous-type	Detail Détails	Count Nombre	Length (m) Longueur	Area (m2) Surface
Pedestrian Access Accès piétonnier				25.0
Vehicle Access Accès de véhiculaire				176.4

Snow & Ice Clearing Points - Points de déneigement & déglçage

Subtype Sous-type	Detail Détails	Count Nombre	Length (m) Longueur	Area (m2) Surface
Doorway Corridor d'entrée		8		
Fire Hydrant Access Borne-fontaine		1		

Disclaimer - Avisi de non-responsabilité

This document has been compiled to compliment the maintenance management contract maps and should be used as a guide only.

Ce document a été préparé pour compléter les cartes de contrat de gestion de l'entretien et devrait être utilisé à titre de guide seulement.



Legend - Légende

<p>Fixtures Biens civils</p> <ul style="list-style-type: none"> Bollard Gate Manhole Tree Grate Culvert Poster Collar Drain <p>Furniture Mobilier</p> <ul style="list-style-type: none"> Ash Can Bench Bicycle Rack Flag Pole Garbage Can Picnic Table Cultural Asset <p>Fencing Clôture</p> <ul style="list-style-type: none"> Metal Wood Miscellaneous Guard Rail Hand Rail <p>Walls Murs</p> <ul style="list-style-type: none"> Concrete Masonry and Iron Concrete and Iron Stone Masonry Miscellaneous 	<p>Curbs & Edging Bords & bordures</p> <ul style="list-style-type: none"> Asphalt Concrete Granite Stone Wood Miscellaneous <p>Materials Matériaux</p> <ul style="list-style-type: none"> Asphalt Cobblestone Concrete Earth Exposed Aggregate Flagstone Granite Gravel Interlock Marble Mega Paver Stonedust Wood Miscellaneous Landscape Material Steps
------------------------------------------------------------------------------------------------------------------------------------------------------------------------------------------------------------------------------------------------------------------------------------------------------------------------------------------------------------------------------------------------------------------------------------------------------------------------------------------------------------------------------------------------------------------------------------------------------------------------------------------------------------------------------------------------------------------------------------------------------------------------------------------------------------------------------------------------------------	-----------------------------------------------------------------------------------------------------------------------------------------------------------------------------------------------------------------------------------------------------------------------------------------------------------------------------------------------------------------------------------------------------------------------------------------------------------------------------------------------------------------------------------------------------------------------------------------------------------------------------------------------



NCC Site Number Numéro de site (CCN)	Map Number Numéro de carte	Date: 02 Sep 2021
98773	2 of 2	Scale Échelle: 1:200

Legend - Légende

- Bus Shelter
Abribus
- Doorway
Corridor d'entrée
- Mechanical Utility
Service mécanique
- Flagpole
Mât de drapeau
- Fire Hydrant
Prise d'incendie
- Emergency Service
Service d'urgence
- Pay Parking Kiosk
Distributrice de billets de stationnement
- Universal Access Parking
Stationnement accès universel
- Map Model
Maquette
- Interpretation Panel
Panneau d'interprétation
- Information Kiosk (Column)
Kiosque d'infomation (colonne)
- Snow Fence
Clôture à neige
- Roadways and Parking Lots
Routes et aires de stationnement
- Sidewalk and Building Access
Trottoirs et accès aux bâtiments
- Temporary Snow Storage
Remisage de neige temporaire
- Snow Melt Zon
Zone de fonte des neiges
- Site Limit
Limite de site

Site Feature Summary - Sommaire de Site

Map - Carte: 14
Site Name: Senate of Canada Building
Nom du site: L'édifice du Sénat du Canada
Site #: 98747

1. Landscape Features - Biens paysager

Other Green Spaces - D'autres espaces verts

Subtype Sous-type	Detail Détails	Count Nombre	Length (m) Longueur	Area (m2) Surface
Bed - Floral Plate-bande floral				12.5
Bed - Shrub Plate-bande arbustaie				803.5

Trees

Subtype Sous-type	Detail Détails	Count Nombre	Length (m) Longueur	Area (m2) Surface
Deciduous Feuillu		34		

Turf - Gazon

Subtype Sous-type	Detail Détails	Count Nombre	Length (m) Longueur	Area (m2) Surface
Class B Classe B				360.7

2. Civil Features - Biens civil

Cultural Assets - Biens culturel

Subtype Sous-type	Detail Détails	Count Nombre	Length (m) Longueur	Area (m2) Surface
Cultural Asset Bien culturel		2		

Curbs & Edging - Bords & bordures

Subtype Sous-type	Detail Détails	Count Nombre	Length (m) Longueur	Area (m2) Surface
Curb Bordure	Concrete Béton		260.0	

Fencing - Clôture

Subtype Sous-type	Detail Détails	Count Nombre	Length (m) Longueur	Area (m2) Surface
Fence Clôture	Metal Métal		110.7	

Fence Clôture	Steel Acier	121.0
Railing Balustrade	Steel Acier	170.8

Fixtures - Biens civils

Subtype Sous-type	Detail Détails	Count Nombre	Length (m) Longueur	Area (m2) Surface
Bollard Butoir	Galvanized Galvanisé	3		
Bollard Butoir	Metal Métal	11		
Gate Barrière	Metal Métal	7		
Gate Barrière	Unknown Inconnu	2		
Manhole Regard d'égout	Steel Acier	2		
Manhole Regard d'égout	Unknown Inconnu	1		

Furniture - Mobilier

Subtype Sous-type	Detail Détails	Count Nombre	Length (m) Longueur	Area (m2) Surface
Bench Banc	Core Park Parc du cœur	2		
Bench Banc	Log Rondin	6		
Bike Rack Support à bicyclette	Core Park Parc du cœur	2		
Flag Pole Mât de drapeau	Steel Acier	14		
Garbage Can Poubelle	Core Park Parc du cœur	1		

Landscape Material - Matériaux paysagers

Subtype Sous-type	Detail Détails	Count Nombre	Length (m) Longueur	Area (m2) Surface
Decorative Landscape Surface Revêtement décoratif	Gravel Gravier			24.5

Material - Matériau

Subtype Sous-type	Detail Détails	Count Nombre	Length (m) Longueur	Area (m2) Surface
Courtyard Cour	Concrete Béton			101.1
Courtyard Cour	Concrete Mega Paver Béton			1,015.2
Decorative Hard Surface Revêtement décoratif	Cobblestone Pavé arrondi			99.7

Decorative Hard Surface Revêtement décoratif	Concrete Béton	525.6
Decorative Hard Surface Revêtement décoratif	Concrete Mega Paver Béton	18.3
Decorative Hard Surface Revêtement décoratif	Granite Granit	0.7
Landing Palier	Concrete Béton	118.4
Landing Palier	Concrete Mega Paver Béton	77.5
Loading Dock Quai d'embarquement	Concrete Béton	165.1
Pedestrian Ramp Rampe piétonnier	Concrete Béton	19.0
Platform Surface élevée	Concrete Béton	7.6
Sidewalk Trottoir	Concrete Béton	1,276.6
Sidewalk Trottoir	Concrete Mega Paver Béton	319.9

Steps - Marches

Subtype Sous-type	Detail Détails	Count Nombre	Length (m) Longueur	Area (m2) Surface
Steps Marches	Concrete Béton			163.7
Steps Marches	Stone Pierre			15.4

Walls - Murs

Subtype Sous-type	Detail Détails	Count Nombre	Length (m) Longueur	Area (m2) Surface
Retaining Mur de soutènement	Concrete Béton		71.8	
Retaining Mur de soutènement	Concrete and Iron Béton et fer		40.1	

3. Electrical Features - Biens électrique

Electrical Lines - Installation électriques

Subtype Sous-type	Detail Détails	Count Nombre	Length (m) Longueur	Area (m2) Surface
Underground Cable Câble sous-terrains			273.3	

Lighting - Éclairage

Subtype Sous-type	Detail Détails	Count Nombre	Length (m) Longueur	Area (m2) Surface
Flood Light Projecteur		3		

Fountain Light Lumière de fontaine	3
Sidewalk / Pathway Light Éclairage de trottoir/sentier	13
Street Light Éclairage de rue	1

Other Electrical Items - Autre items électrique

Subtype Sous-type	Detail Détails	Count Nombre	Length (m) Longueur	Area (m2) Surface
Junction Box Boîte de jonction		1		

4. Water Features - Biens d'eau

Fixtures - Biens civils

Subtype Sous-type	Detail Détails	Count Nombre	Length (m) Longueur	Area (m2) Surface
Catch Basin Puisard		5		
Drain Drain		4		

Irrigation systems - Systèmes d'irrigation

Subtype Sous-type	Detail Détails	Count Nombre	Length (m) Longueur	Area (m2) Surface
Backflow Valve Clapet de non retour		1		
Control Valve Soupape de contrôle		9		
Master Valve Soupape maître		1		
Sprinkler Head Tête de gicleur		5		
System Controller Régulateur de système		1		
Water Control Valve Robinet de réglage		1		

Potable water systems - Systèmes d'eau potable

Subtype Sous-type	Detail Détails	Count Nombre	Length (m) Longueur	Area (m2) Surface
Sprinkler Line - Potable Conduits pour les gicleurs			58.3	
Sprinkler Main - Potable Conduite principale de gicleur			169.9	

5. Snow & Ice Clearing Features - Biens de déneigement & déglçage

Snow & Ice Clearing Areas - Espace de déneigement & déglacage

Subtype Sous-type	Detail Détails	Count Nombre	Length (m) Longueur	Area (m2) Surface
Pedestrian Access Accès piétonnier				1,372.5
Vehicle Access Accès de véhiculaire				1,336.2

Snow & Ice Clearing Points - Points de déneigement & déglacage

Subtype Sous-type	Detail Détails	Count Nombre	Length (m) Longueur	Area (m2) Surface
Doorway Corridor d'entrée		19		
Fire Hydrant Access Borne-fontaine		1		

Disclaimer - Avisi de non-responsabilité

This document has been compiled to compliment the maintenance management contract maps and should be used as a guide only.

Ce document a été préparé pour compléter les cartes de contrat de gestion de l'entretien et devrait être utilisé à titre de guide seulement.



Legend - Légende

● Tree
● Arbre

Turf
Gazon

■ Class A
■ Classe A

■ Class B
■ Classe B

■ Class C
■ Classe C

■ Class N
■ Classe N

■ Class C - Firebreak
■ Classe C - Corridor coupe-feu

Other Green Spaces
D'autres espaces vert

■ Bed - Floral
■ Plate - bande floral
■ Bed - Mixed

■ Plate - bande mixte

■ Bed - Shrub
■ Plate - bande arbustiaie

■ Bed - Specialized
■ Plate - bande spécialisé

■ Wild Flowers
■ Fleurs sauvages

■ Recreational Area
■ Espace récréatif

■ Tree Stand
■ Peuplement d'arbres

--- Site Limit
--- Limite de site



Legend - Légende

Fixtures Biens civils	Curbs & Edging Bords & bordures
● Bollard Butoir	Asphalt Asphalte
● Gate Barrière	Concrete Béton
● Manhole Trou d'homme	Granite Granit
● Tree Grate Grille d'arbre	Stone Pierre
● Culvert Ponceau	Wood Bois
◆ Poster Collar Porte-affiches	Miscellaneous Divers
▲ Drain Drain	
Furniture Mobilier	Materials Matériaux
■ Ash Can Seau à cendre	Asphalt Asphalte
■ Bench Banc	Cobblestone Pavé
■ Bicycle Rack Support à bicyclettes	Concrete Béton
■ Flag Pole Mât de drapeau	Earth Terre
■ Garbage Can Poubelle	Exposed Aggregate Agrégat exposé
■ Picnic Table Table à pique-nique	Flagstone Dalles
★ Cultural Asset Biens culturels	Granite Granit
	Gravel Gravier
Fencing Clôture	Interlock Pavé autobloquant
● Metal Métal	Marble Marbre
● Wood Bois	Mega Paver Pavé de béton
● Miscellaneous Divers	Stonedust Poussière de pierre
● Guard Rail Balustrade	Wood Bois
● Hand Rail Rampe d'escalier	Miscellaneous Divers
Walls Murs	Landscape Material Matériaux
Concrete Béton	Steps Marches
Masonry and Iron Maçonnerie et fer	Site Limit Limite de site
Concrete and Iron Béton et fer	
Stone Masonry Maçonnerie en pierre	
Miscellaneous Divers	



NCC Site Number Numéro de site (CCN)	Map Number Numéro de carte	Date: 02 Sep 2021
98747	3 of 5	Scale Échelle: 1:600

Legend - Légende

<p>Confederation Blvd. Lighting Lampadaires - Boul de la Confédération</p> <ul style="list-style-type: none"> ● Street Light Éclairage de rue ● Street Pedestrian Light Lampadaire de rue pour piétons ● Pedestrian Light Lampadaire pour piétons ● Threshold Light Feu de seuil ● Ceremonial Route Parcours d'honneur <p>Lighting Éclairage</p> <ul style="list-style-type: none"> ● Street Rue ● Sidewalk Trottoir ● Core Park Style parc urbain ● Core Park Light With Outlet Parc du coeav avec prise ● Flood Projecteur ● Ground Enfoui dans le sol ● Bollard with Light Butoir avec lumière 	<p>Other Electrical Items Autres items électrique</p> <ul style="list-style-type: none"> ⚡ Electrical Meter Compteur électrique ⚡ Power Bollard Butoir électrique ⚡ Electrical Kiosk Kiosque électrique ⚡ Electrical Pedestal Piédestal électrique ⚡ Utility Pole Poteau de ligne ⚡ Utility Pole Base Base de poteau de ligne ⚡ Electrical Outlet Prise de courant ⚡ Electrical Access Hole/Trou d'accès ⚡ Transformer Transformateur ⚡ Control Panel Panneau de control ⚡ Junction Box Boite de jonction <p>Electrical Lines Installations électriques</p> <ul style="list-style-type: none"> — Aboveground En surface — Underground Souterrain --- Site Limit Limite de site
-----------------------------------------------------------------------------------------------------------------------------------------------------------------------------------------------------------------------------------------------------------------------------------------------------------------------------------------------------------------------------------------------------------------------------------------------------------------------------------------------------------------------------------------------------------------------------------------------------------------------------------------------------------------------------------------------------------------------------------------------------------------------------------------------------	--------------------------------------------------------------------------------------------------------------------------------------------------------------------------------------------------------------------------------------------------------------------------------------------------------------------------------------------------------------------------------------------------------------------------------------------------------------------------------------------------------------------------------------------------------------------------------------------------------------------------------------------------------------------------------------------------------------------------------------------------------------------------------------------------------------------------------------------------------------------------------------------------------



Any underground data shown on this map has been verified as accurately as possible, however, the complete accuracy of this information cannot be guaranteed. Conduct Utility Location surveys before conducting underground work.

Toutes les données souterraines identifiées sur cette carte ont été vérifiées aussi précisément que possible; cependant, l'exactitude totale de ces renseignements ne peut être garantie. Effectuez des lèves pour déterminer l'emplacement des services publics.

NCC Site Number Numéro de site (CCN)	Map Number Numéro de carte	Date: 02 Sep 2021
98747	4 of 5	Scale Échelle: 1:600

Legend - Légende

Irrigation Systems
Systèmes d'irrigation

- Control Valve
Soupape de commande
- Quick Coupling Valve
Soupape quick-coupling
- Main line water valve
Régulateur de débit de la conduite principale
- Miscellaneous Valve
Valve divers
- Fire Hydrant
Prise d'incendie
- Miscellaneous Pump
Pompe divers
- Hose Faucet
Robinet pour boyau
- Sprinkler Head
Tête d'arroseur
- Subsurface Irrigation Mat
Conduits pour les arroseurs - Eau non potable

Potable Water Systems
Systèmes d'eau potable

- Decorative Fountain
Fontaine décorative
- Drinking Fountain
Fontaine à boire
- Master Water Service
Service principal d'eau
- Water Meter
Compteurs d'eau
- Sprinkler Line - Potable
Conduits pour les arroseurs - eau potable
- Water Line - Potable
Conduite d'eau potable

Non Potable Water Systems
Systèmes d'eau non potable

- Sprinkler Line - Non Potable
Conduits pour les arroseurs - Eau non potable
- Water Line - Non Potable
Conduite d'eau non potable

Waste Water Systems
Réseaux d'eau résiduaire


















- Drain
Drain
- Sanitary Line
Conduite sanitaire
- Storm Line
Égout pluvial
- Site Limit
Limite de site

Any underground data shown on this map has been verified as accurately as possible, however, the complete accuracy of this information cannot be guaranteed. Conduct Utility Location surveys before conducting underground work.

Toutes les données souterraines identifiées sur cette carte ont été vérifiées aussi précisément que possible; cependant, l'exactitude totale de ces renseignements ne peut être garantie. Effectuez des lèves pour déterminer l'emplacement des services publics.



Legend - Légende

-  Bus Shelter
Abribus
-  Doorway
Corridor d'entrée
-  Mechanical Utility
Service mécanique
-  Flagpole
Mât de drapeau
-  Fire Hydrant
Prise d'incendie
-  Emergency Service
Service d'urgence
-  Pay Parking Kiosk
Distributrice de billets de stationnement
-  Universal Access Parking
Stationnement accès universel
-  Map Model
Maquette
-  Interpretation Panel
Panneau d'interpretation
-  Information Kiosk (Column)
Kiosque d'infomation (colonne)
-  Snow Fence
Clôture à neige
-  Roadways and Parking Lots
Routes et aires de stationnement
-  Sidewalk and Building Access
Trottoirs et accès aux bâtiments
-  Temporary Snow Storage
Remisage de neige temporaire
-  Snow Melt Zon
Zone de fonte des neiges
-  Site Limit
Limite de site

