



Pêches et Océans  
Canada

Fisheries and Oceans  
Canada



Ports pour petits bateaux  
Région du Québec



# BLANC-SABLON (PETIT QUAI DES PÊCHEURS)

## CONSOLIDATION DU PETIT QUAI DES PÊCHEURS

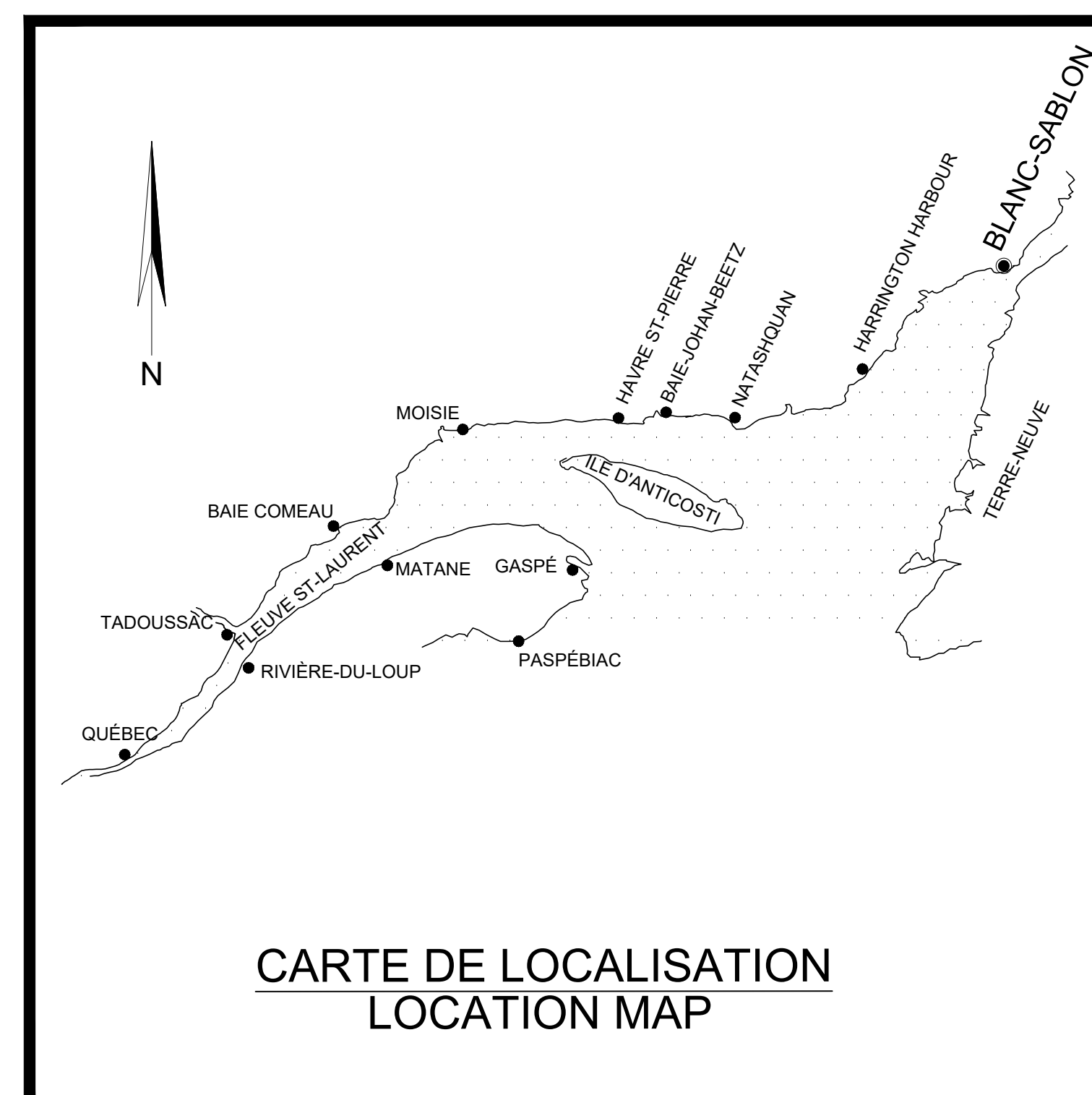
### *FISHERMEN'S SMALL WHARF CONSOLIDATION*

PROJET NO. C200274 PROJECT

POUR SOUMISSION / FOR TENDER  
2022.06.01

#### LISTE DES PLANS

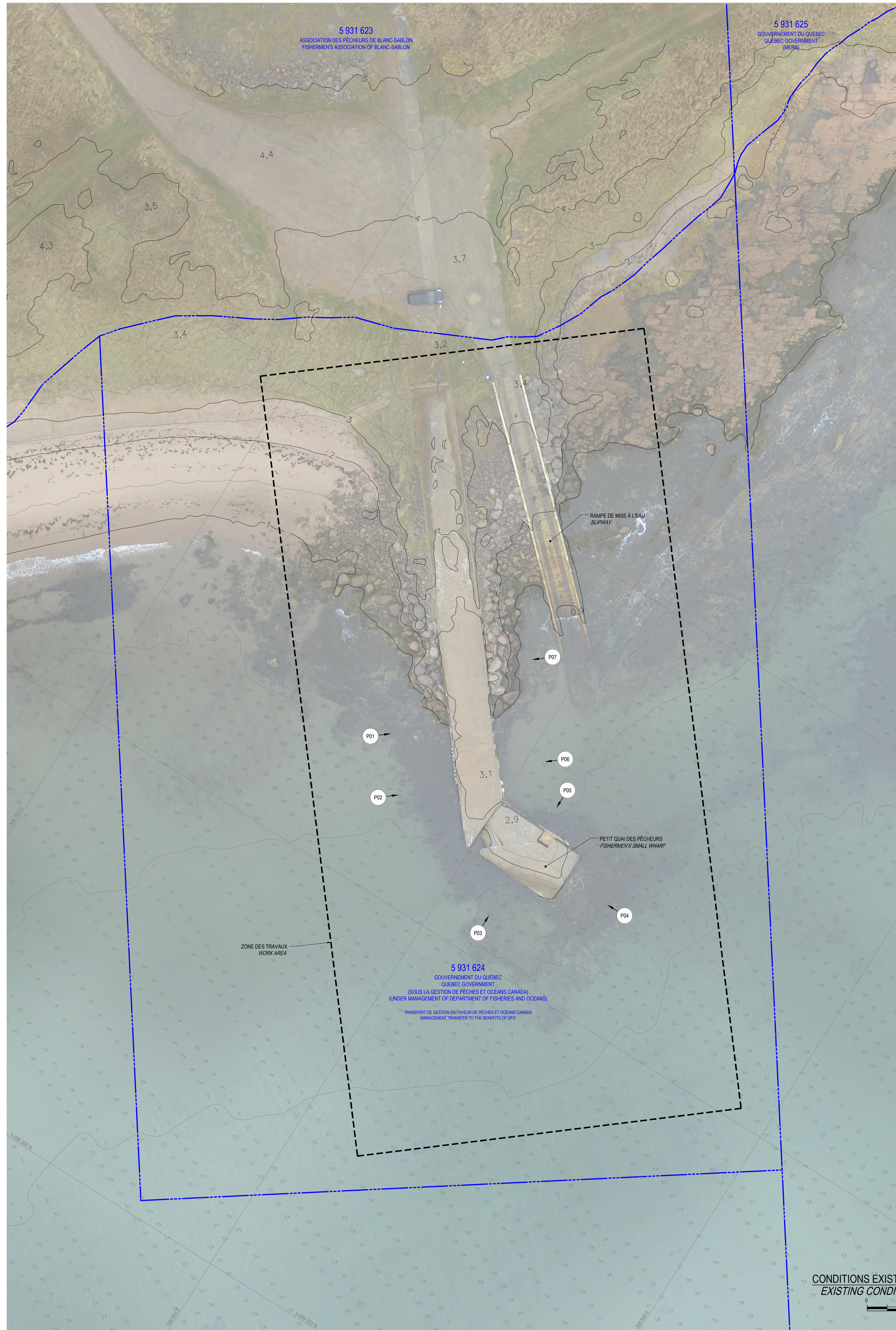
FEUILLE	NOM DE FICHER	TITRE
00 / 10	PPB21-3985-M01-00	PAGE DE PRÉSENTATION, LISTE DES PLANS
01 / 10	PPB21-3985-M01-01	CONDITIONS EXISTANTES - PLAN D'ENSEMBLE
02 / 10	PPB21-3985-M01-02	CONDITIONS EXISTANTES - ANNEXE 1
03 / 10	PPB21-3985-M01-03	CONDITIONS EXISTANTES - ANNEXE 2
04 / 10	PPB21-3985-M01-04	CONDITIONS EXISTANTES - ANNEXE 3
05 / 10	PPB21-3985-M01-11	CONDITIONS EXISTANTES - VUE EN PLAN ET SECTIONS
06 / 10	PPB21-3985-M01-12	CONDITIONS EXISTANTES - SECTIONS - CH.: 0+050 À 0+075
07 / 10	PPB21-3985-M01-21	CONDITIONS PROPOSÉES - VUE EN PLAN ET SECTIONS
08 / 10	PPB21-3985-M01-22	CONDITIONS PROPOSÉES - SECTIONS - CH.: 0+055 À 0+075
09 / 10	PPB21-3985-M01-23	ENCAISSEMENT DE BOIS - VUE EN PLAN, COUPES ET DÉTAILS
10 / 10	PPB21-3985-M01-24	ENCAISSEMENT DE BOIS - COUPES ET DÉTAILS



#### DRAWING LIST

SHEET	FILENAME	TITLE
00 / 10	PPB21-3985-M01-00	PRESENTATION PAGE, DRAWING LIST
01 / 10	PPB21-3985-M01-01	EXISTING CONDITIONS - GENERAL LAYOUT
02 / 10	PPB21-3985-M01-02	EXISTING CONDITIONS - APPENDIX 1
03 / 10	PPB21-3985-M01-03	EXISTING CONDITIONS - APPENDIX 2
04 / 10	PPB21-3985-M01-04	EXISTING CONDITIONS - APPENDIX 3
05 / 10	PPB21-3985-M01-11	EXISTING CONDITIONS - PLAN VIEW AND SECTIONS
06 / 10	PPB21-3985-M01-12	EXISTING CONDITIONS - SECTIONS - CH.: 0+050 TO 0+075
07 / 10	PPB21-3985-M01-21	PROPOSED CONDITIONS - PLAN VIEW AND TYPICAL SECTIONS
08 / 10	PPB21-3985-M01-22	PROPOSED CONDITIONS - SECTIONS - CH.: 0+055 TO 0+075
09 / 10	PPB21-3985-M01-23	WOODEN CRIBWORK - PLAN VIEW, SECTIONS AND DETAILS
10 / 10	PPB21-3985-M01-24	WOODEN CRIBWORK - SECTIONS AND DETAILS





LE CONTRACTEUR DOIT VÉRIFIER ET VÉRIFIER  
TOUTES DIMENSIONS SUR PLACE AVANT DE  
COMMENCER LES TRAVAUX. LE BÉNÉFICIAIRE  
N'ASSUME AUCUNE RESPONSABILITÉ QUANT  
ÀUX DIMENSIONS PRÉSENTES À TOUTE ÉCHELLE  
LES DESSINS.

THE CONTRACTOR SHALL VERIFY ALL  
DIMENSIONS ON THE SITE BEFORE STARTING  
THE WORK. THE DEPARTMENT DOES NOT  
RESPOND FOR ANY DIMENSIONS  
SCALED ON THE DRAWINGS.

P.M.S.G.M. PLENE MER SUPÉRIEURE GRANDE MARÉE  
H.H.M.L.T. HIGH WATER WATER LEVEL TIDE  
Z.C. ZÉRO DES CARTES  
C.D. CHART DATUM

ELEV. 10'  
ELEV. 10'

**NOTE-SONDAGES**  
LES SONDAGES MONTRÉS SUR CE DESSIN SONT EXTRAITS DU PLAN:  
BATHYMETRIE 2009 - QU-09037-A1.dwg  
DATE DES SONDAGES : 2009-10-10


**NOTE-SOUNDINGS**  
SOUNDING SHOWN ON THIS DRAWING ARE EXTRACTED FROM PLAN:  
BATHYMETRY 2009 - QU-09037-A1.dwg  
DATE OF SOUNDING : 2009-10-10

**INDICATIONS NORMALISÉES  
STANDARD INDICATIONS**

**PROJECTION PLANE - PLANE PROJECTION**

**SONDAGE - SOUNDING**

- ↕ ÉLEVATION SOUS LE Z.C.  
ELEVATION UNDER CHART DATUM
- ↕ ÉLEVATION AU-DESSUS DU Z.C.  
ELEVATION ABOVE CHART DATUM



Référence géodésique  
Geodetic Reference : N.A.D. 1983

Projection  
Projection : M.T.M.

Fuseau  
Zone : 3

Meridien central  
Central Meridian : 98-30-00

Stations de référence / Reference Stations

Nom ou No. Name or No.	Org. Org.	Coord. Nord Northing	Coord. Est Easting
848705	RDQ	5 698 635,618	388 439,903

Référence Verticale : Zéro des cartes  
Vertical Datum : Chart datum

Repère(s) Altimétrique(s) / Benchmark(s)

Nom Name	Org. Org.	Élévation (mètres) Elevation (meter)
848705	S.H.C.	9,91

Profondeurs en mètres et décimètres  
Depths in meters and decimeters

DD	POUR SOUMISSION / FOR TENDER	F.R.	2022.06.01
Révision	Description	Par/By	Date
A	A: Numéro du détail Detail no.		A
B	B: Feuille sur laquelle le détail est référencé Location drawing no.		B/C
C	C: Feuille sur laquelle le détail est dessiné Drawing no.		

Toute modification doit être rapportée à:  
All modification must be reported to:

Dossier:  
File: **BLANC-SABLON**  
(PETIT QUAI DES PÊCHEURS / FISHERMEN'S SMALL WHARF)

CONSOLIDATION DU PETIT QUAI DES PÊCHEURS  
FISHERMEN'S SMALL WHARF CONSOLIDATION

Dessin:  
Drawing: **CONDITIONS EXISTANTES  
PLAN D'ENSEMBLE**  
**EXISTING CONDITIONS  
GENERAL LAYOUT**

Conçu par: Designed by:	Date
F. RICHARD, ing.	2022.01.20
Dessiné par: Drawn by:	Date
P.-Y. BONIN	2022.01.20
Vérifié par: Verified by:	Date
F. RICHARD, ing.	2022.06.01
Approuvé par: Approved by:	Date
F. RICHARD, ing.	2022.06.01
No. dossier: File no.:	Échelle: Scale:
C200274	1:250
No. dessin: Drawing no.:	No. feuille: Sheet no.:
PPB21-3985-M01-01	01 / 10

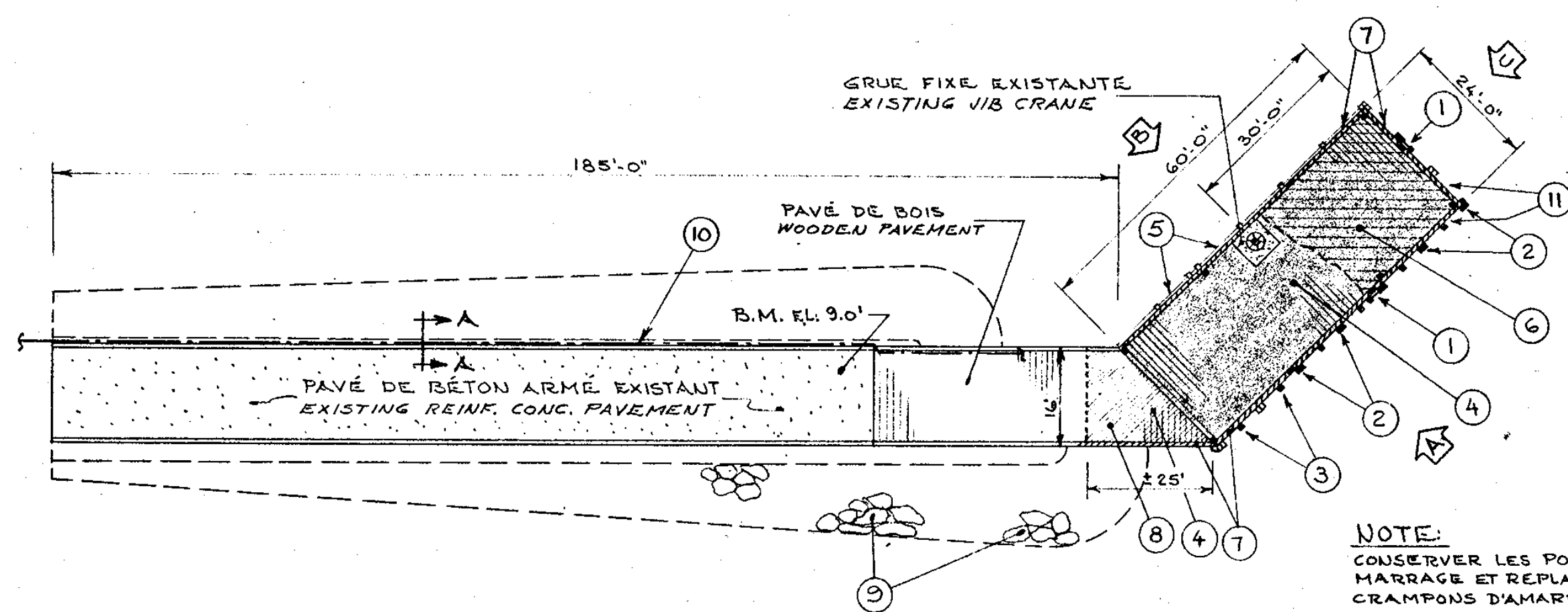


LES PLANS ORIGINALS SONT FOURNIS POUR INFORMATION SEULEMENT ET NE SONT PAS REPRESENTATIF DE L'ÉTAT DE L'OUVRAGE ACTUELLEMENT. SE RÉFÉRER AUX COUPES DES PLANS DE L'OUVRAGE EXISTANT POUR LES LIMITES APPROXIMATIVES DE L'OUVRAGE QUI TIENNENT COMPTE DE SON EFFONDREMENT PARTIEL.

ORIGINAL PLANS ARE PROVIDED FOR INFORMATION ONLY AND DO NOT SHOW ACTUAL CONDITION OF WORK. REFER TO SECTIONS OF EXISTING CONDITION FOR APPROXIMATIVE DIMENSION OF WORKS THAT INDICATES ITS PARTIAL COLLAPSE.



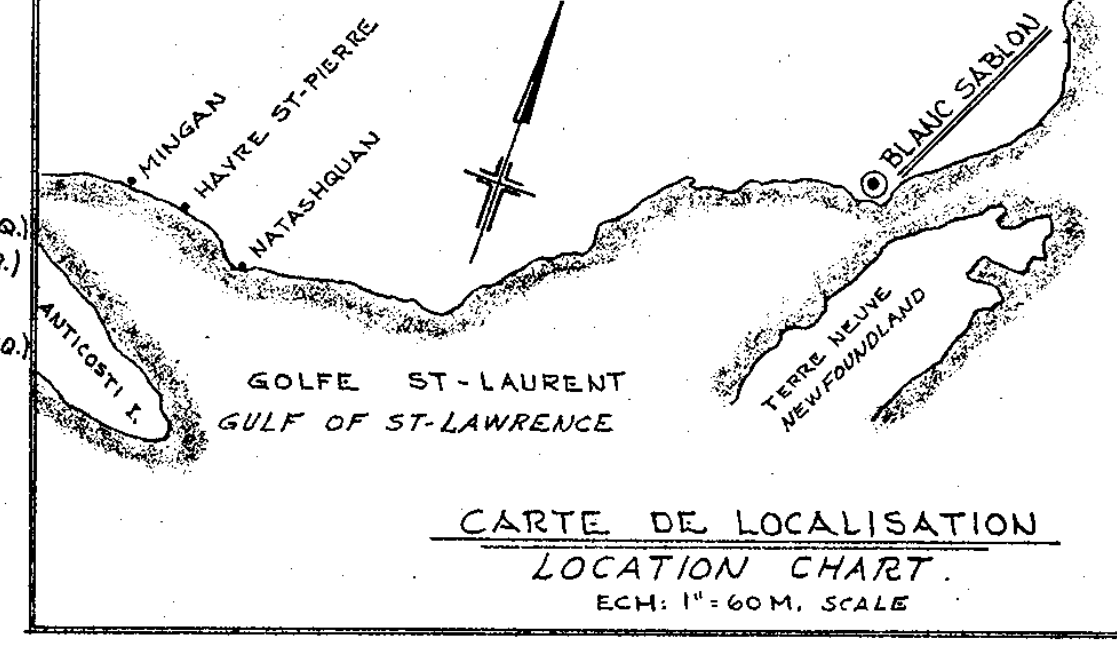
2021-06-07-11:30



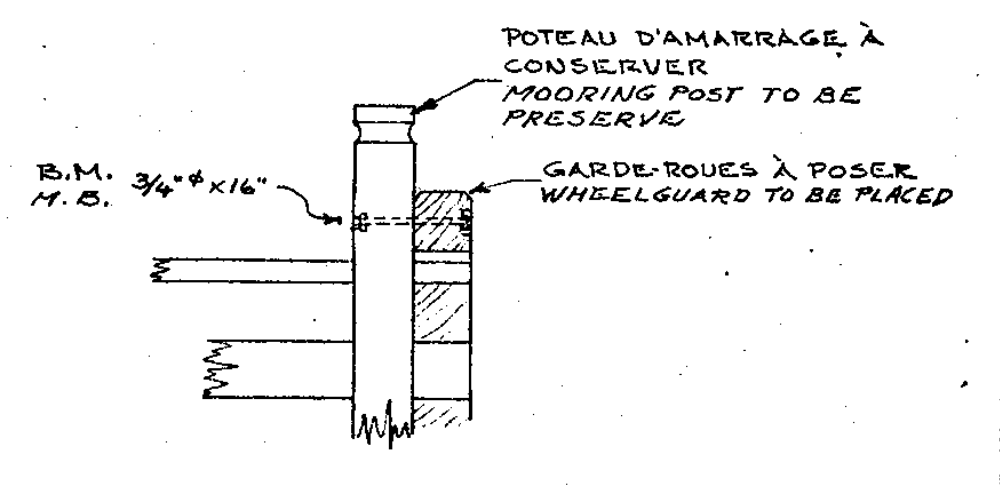
**PLAN D'ENSEMBLE**  
**GENERAL LAYOUT**  
ECH: 1" = 20'-0" SCALE

- DESCRIPTION**
- ① ECHELLES À CONSTRUIRE (2)  
LADDERS TO BE BUILT (2)
  - ② DÉFENSES DOUBLES 8"x8" À POSER (5 REQ.)  
8"x8" DOUBLE FENDERS TO BE PLACED (5 REQ.)
  - ③ DÉFENSES SIMPLES 8"x8" À POSER (4 REQ.)  
8"x8" SINGLE FENDERS TO BE PLACED (4 REQ.)
  - ④ PAVÉ DE BOIS 3" À REMPLACER  
3" WOODEN PAVEMENT TO BE CHANGED
  - ⑤ ± 300 PI. CAR. DE LAMBRIS 3" À POSER  
± 300 SQ. FT. OF 3" SHEATING TO BE PLACED
  - ⑥ 75 VER. CU. DE PIERRE DE LEST À POSER  
75 CU. YARDS OF BALLAST STONE TO BE PLACED
  - ⑦ GARDE-ROUES 8"x8" À REMPLACER  
8"x8" WHEELGUARD TO BE CHANGED
  - ⑧ SECTION DE PAVÉ DE BOIS À NIVELER  
SECTION OF WOOD PAVEMENT TO BE LEVELLED
  - ⑨ 75 V. CU. DE PIERRE DE 3 À 5 TONNES À PLACER OU NÉCESSAIRE  
75 CU. Y. OF 3 TO 5 TONS OF STONE TO BE PLACED WHERE NECESSARY.
  - ⑩ CONDUIT ÉLECTRIQUE À CONSOLIDER  
ELECTRICAL CONDUIT TO BE CONSOLIDATED
  - ⑪ PIÈCES DE PARCHEMENT 8"x8" À POSER  
8"x8" FACING PIECES TO BE PLACED
  - ⑫ PEINTURE (VOIR DEVIS)  
PAINT (SEE SPECIFICATIONS)

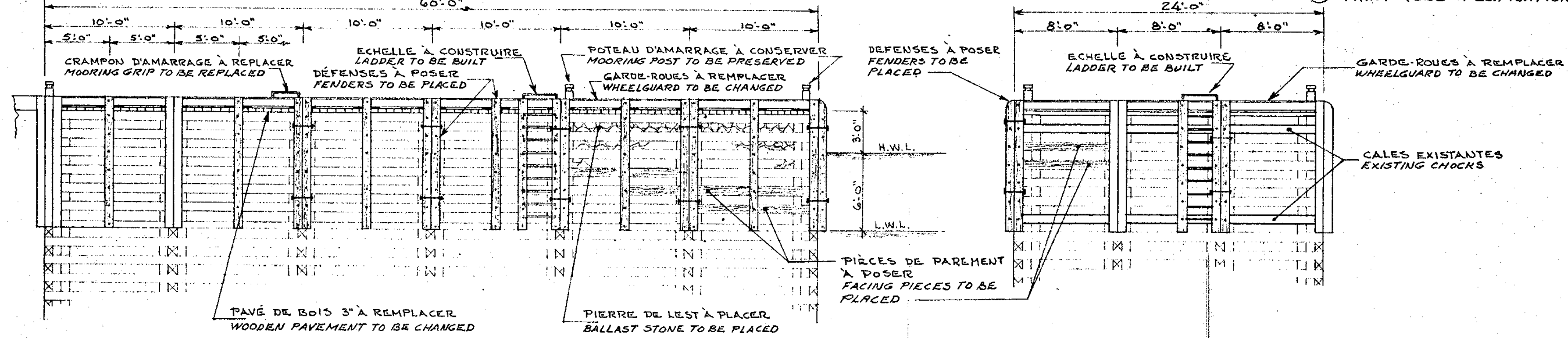
**NOTE**  
CONSERVER LES POTEAUX D'AMARRAGE ET REMPLACER LES CRAMPONS D'AMARRAGE.  
MOORING POSTS TO BE PRESERVED AND MOORING GRIP TO BE REPLACED



**CARTE DE LOCALISATION**  
**LOCATION CHART**  
ECH: 1" = 60M. SCALE

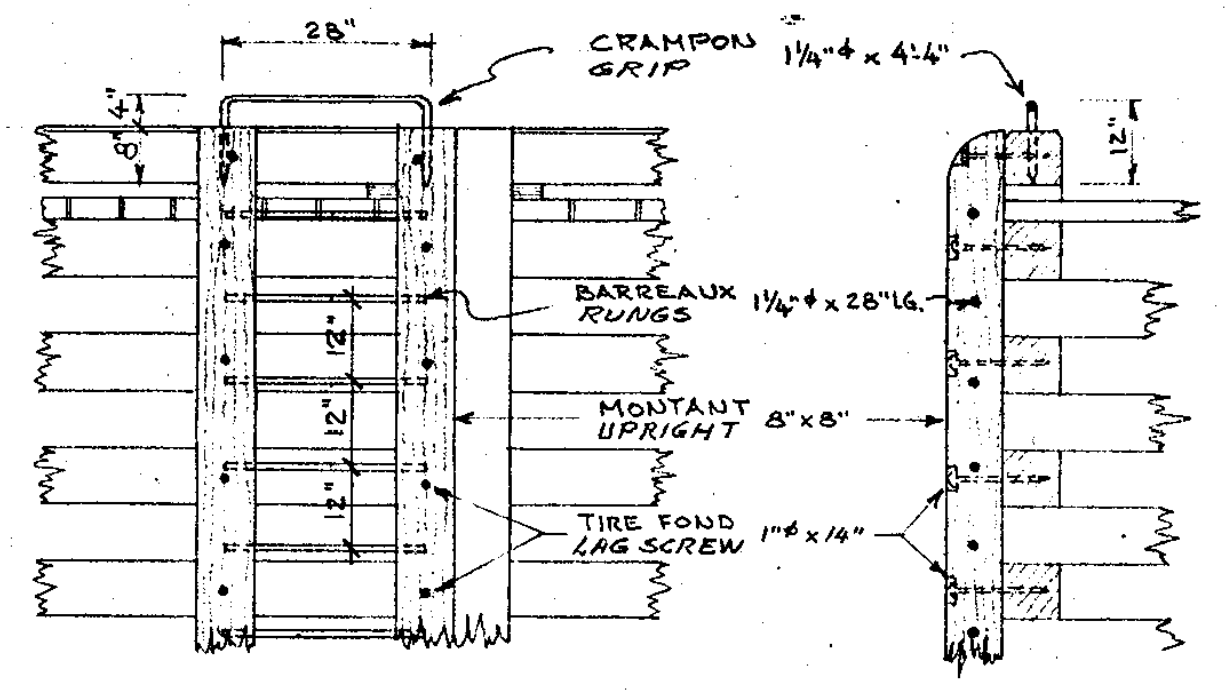


**POTEAU D'AMARRAGE**  
**MOORING POST**  
ECH: 1" = 2'-0" SCALE

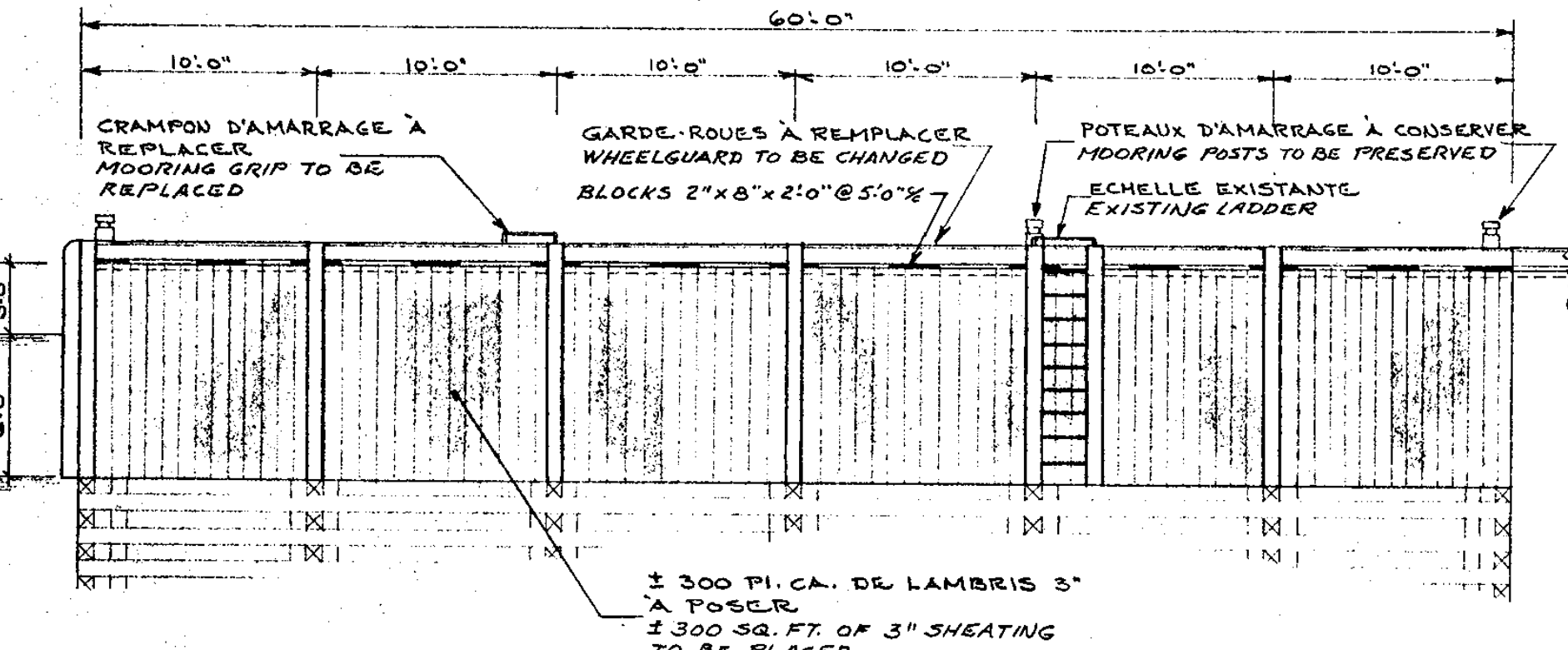


**ELEVATION A**  
**ELEVATION**  
ECH: 1" = 6'-0" SCALE

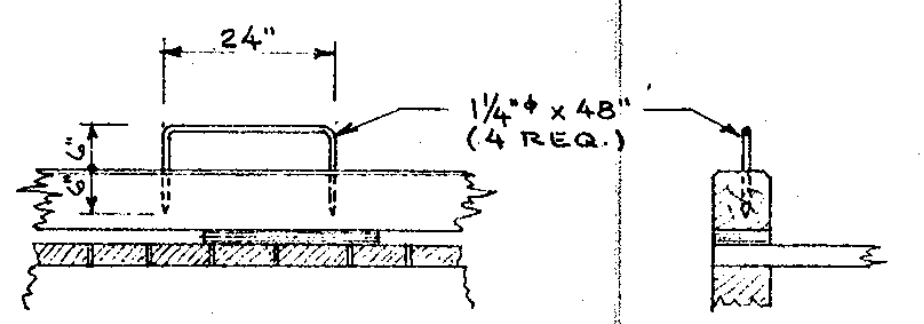
**ELEVATION B**  
**ELEVATION**  
ECH: 1" = 6'-0" SCALE



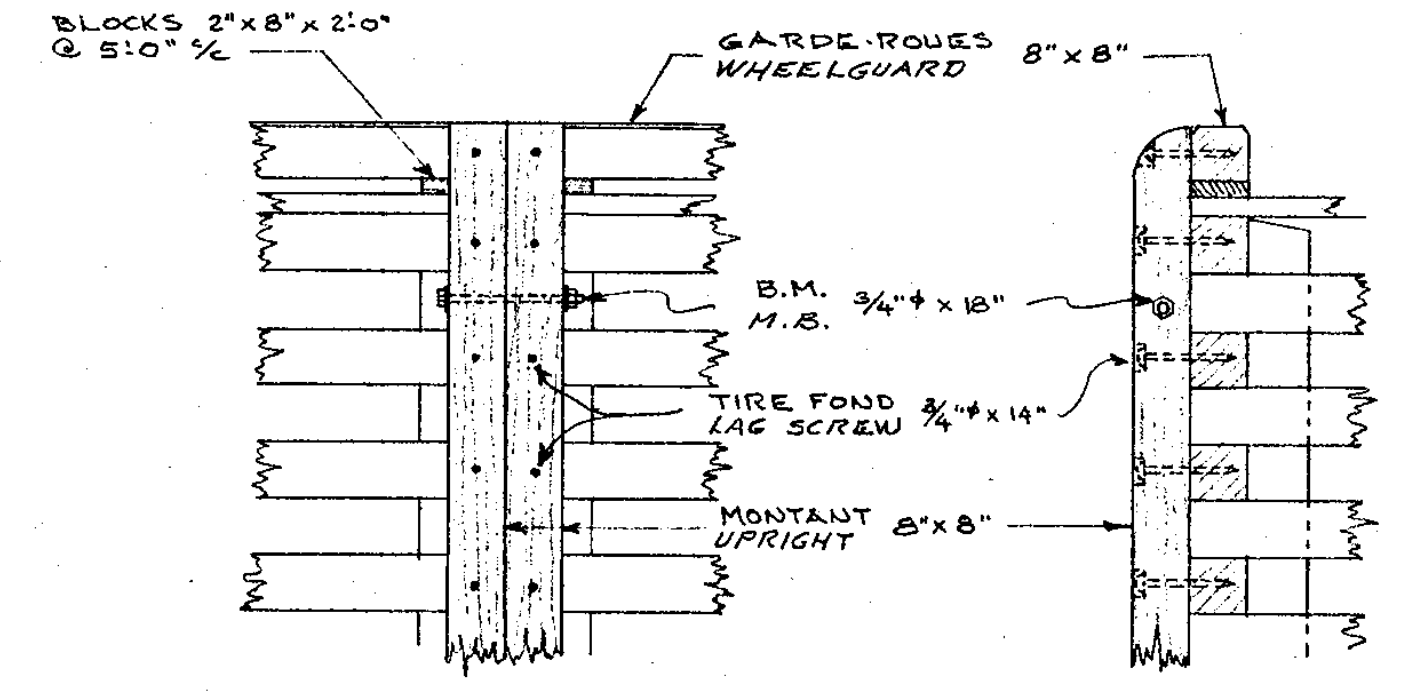
**ECHELLE**  
**LADDER**  
ECH: 1" = 2'-0" SCALE



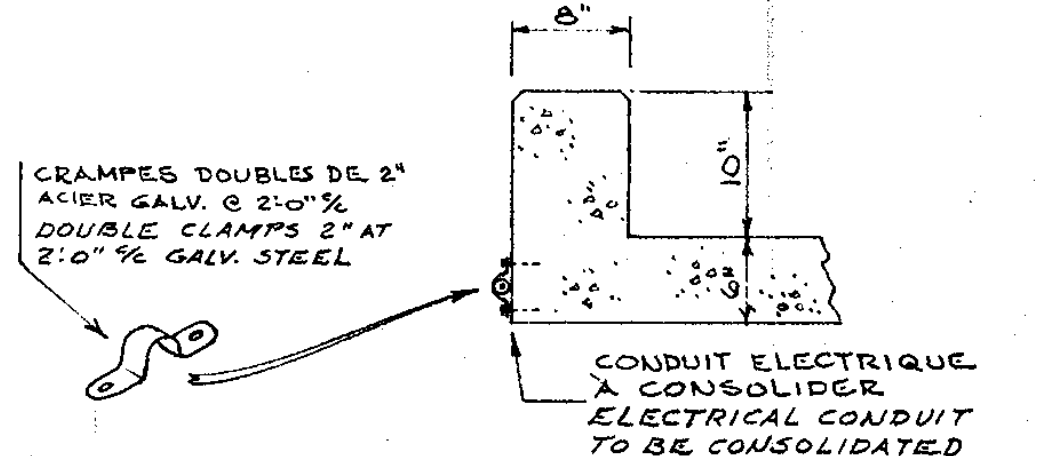
**ELEVATION C**  
**ELEVATION**  
ECH: 1" = 6'-0" SCALE



**CRAMPON D'AMARRAGE**  
**MOORING GRIP**  
ECH: 1" = 2'-0" SCALE



**DÉFENSES**  
**FENDERS**  
ECH: 1" = 2'-0" SCALE



**COUPE "A-A"**  
**SECTION "A-A"**  
ECH: 1" = 1'-0" SCALE

Public Works Canada / Travaux publics Canada

A	detail no.	detail no.
B	location drawing no.	sur dessin no.
C	drawing no.	dessin no.
revisions		date

project title / titre du projet  
**BLANC-SABLON**  
CO. MANICOUAGAN

**PETIT QUAI DES PÊCHEURS**  
**SMALL FISHERMEN'S WHARF**

drawing title / titre du dessin  
**REPARATIONS AU QUAI**  
**WHARF REPAIRS**

designed by / conçu par	date / date	designed by / conçu par	date / date
drawn by / dessiné par	date / date	drawn by / dessiné par	date / date
approved by / approuvé par	date / date	approved by / approuvé par	date / date
project number / no. du projet	032572-DS-000	project number / no. du projet	032572-DS-000
drawing no. / dessin no.	A-0.2-105	drawing no. / dessin no.	1/1

00	POUR SOUMISSION / FOR TENDER	F.R.	2022.06.01
Revision	Description	Par/By	Date
A	A: Numéro du détail / Detail no.		A
B	B: Feuilles sur laquelle le détail est référé / Location drawing no.		B
C	C: Feuilles sur laquelle le détail est dessiné / Drawing no.		C

Client: **BLANC-SABLON**  
(PETIT QUAI DES PÊCHEURS / FISHERMEN'S SMALL WHARF)  
CONSOLIDATION DU PETIT QUAI DES PÊCHEURS  
FISHERMEN'S SMALL WHARF CONSOLIDATION

Design: **CONDITIONS EXISTANTES ANNEXE 1**  
**EXISTING CONDITIONS APPENDIX 1**

Conçu par / Designed by	F. RICHARD, Ing.	Date / Date	2022.01.20
Dessiné par / Drawn by	P.-Y. BONIN	Date / Date	2022.01.20
Vérifié par / Verified by	F. RICHARD, Ing.	Date / Date	2022.06.01
Approuvé par / Approved by	F. RICHARD, Ing.	Date / Date	2022.06.01
No. dossier / File no.	C200274	Echelle / Scale	N.A.E. / N.T.S.
No. dessin / Drawing no.		No. feuille / Sheet no.	
PPB21-3985-M01-02		02 / 10	

B 3985

PPB21-3985-M01-02 AutoCAD B1 2022/06/07 11:30







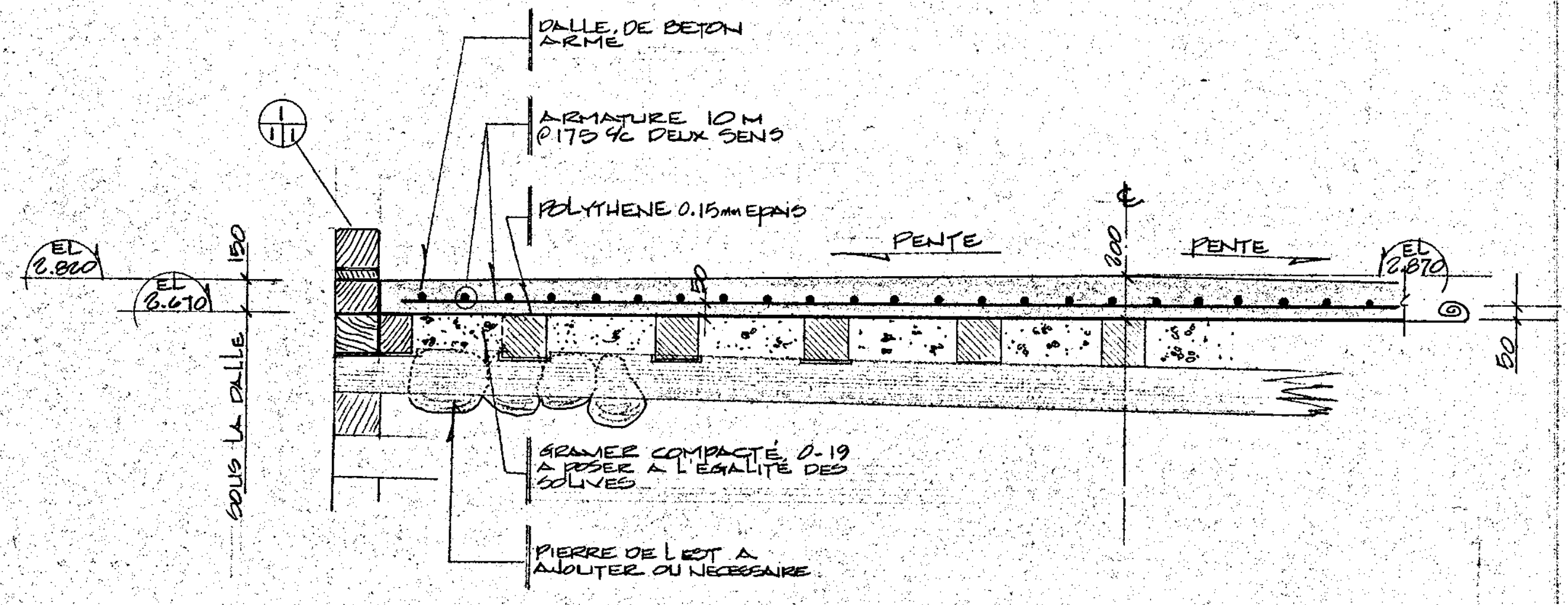
LES PLANS ORIGINALS SONT FOURNIS POUR INFORMATION SEULEMENT ET NE SONT PAS REPRESENTATIF DE L'ÉTAT DE L'OUVRAGE ACTUELLEMENT. SE RÉFÉRER AUX COUPES DES PLANS DE L'OUVRAGE EXISTANT POUR LES LIMITES APPROXIMATIVES DE L'OUVRAGE QUI TIENNENT COMPTE DE SON EFFONDREMENT PARTIEL.

ORIGINAL PLANS ARE PROVIDED FOR INFORMATION ONLY AND DO NOT SHOW ACTUAL CONDITION OF 'WHARF'. REFER TO SECTIONS OF EXISTING CONDITION FOR APPROXIMATIVE DIMENSION OF WORKS THAT INDICATES ITS PARTIAL COLLAPSE.

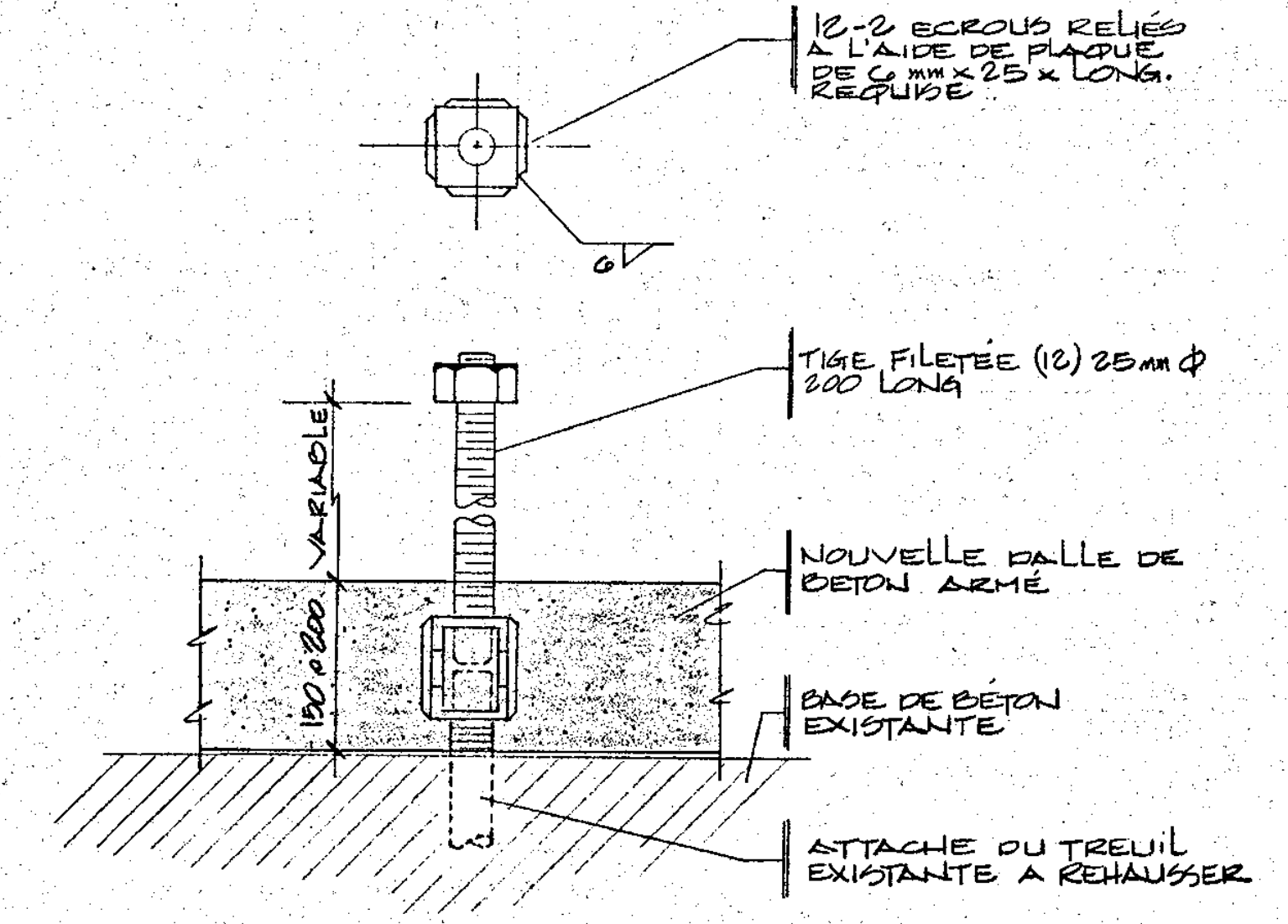


Public Works Travaux publics Canada

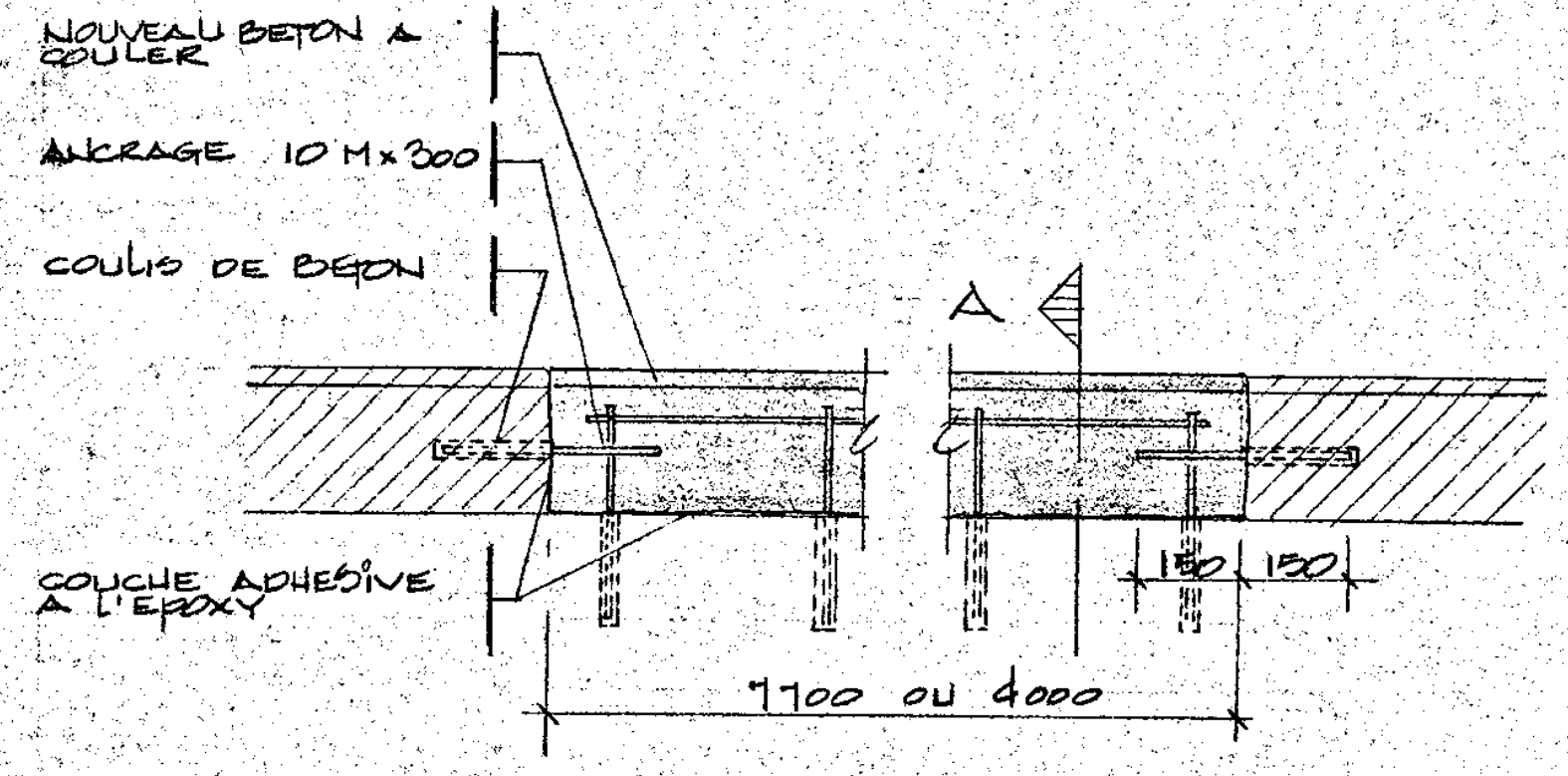
M5003-1



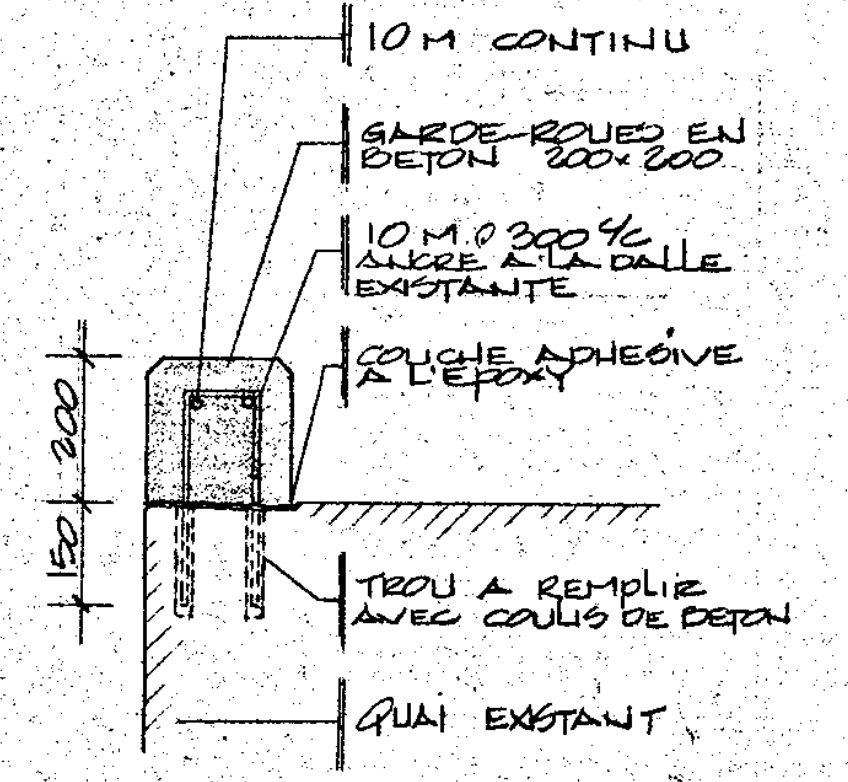
5 DALLE DE BÉTON TYPE 1:20



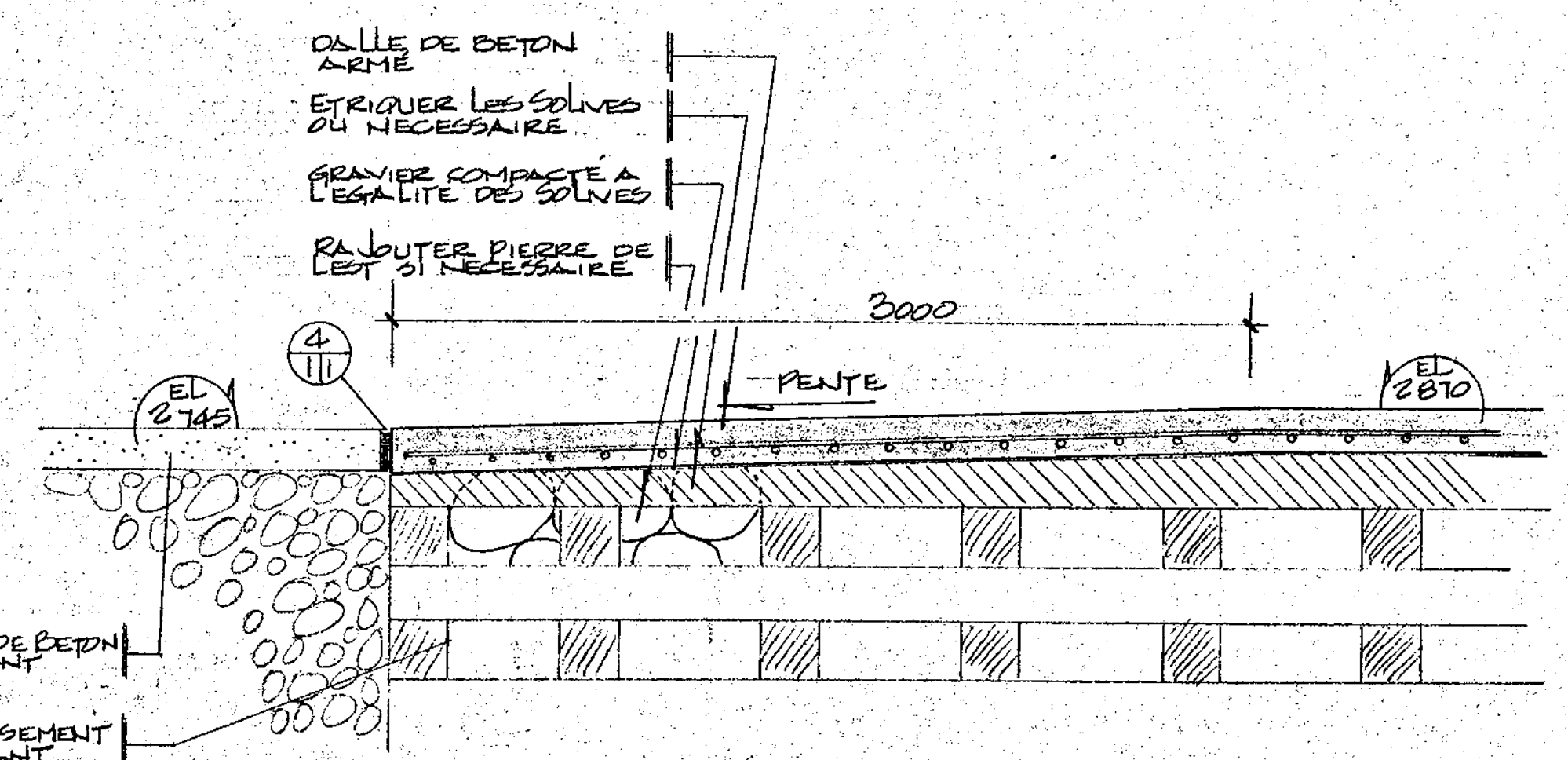
6 EXTENSION DES BOULONS EXISTANTS DU TREUIL 1:20



7 GARDE-ROUES EXISTANT À RÉPARER 1:10



COUCPE 'A'



8 ACCÈS À L'ENTRÉE DU QUAI 1:20

revisions	date
A	A detail no. no. du détail
B	B location drawing no. sur dessin no.
C	C drawing no. dessin no.

project

BLANC SABLON  
CO. MANICOUAGAN P.P.  
'QUAI DES PÊCHEURS' (PETIT)

drawing

REPARATIONS AU QUAI  
DETAILS

designed

date

drawn

date

reviewed

date

approved

date

Tender

PWC Project Manager Administrateur de projets TPC

project number

751957

drawing no.

A-02-128

no. du dessin

0 DE 2



Revisión	Description	Par/By	Date
A	A: Numéro du détail Detail no.		
B	B: Feuille sur laquelle le détail est référencé Location drawing no.		
C	C: Feuille sur laquelle le détail est dessiné Drawing no.		



Blanc-SablON  
(PETIT QUAI DES PÊCHEURS / FISHERMEN'S SMALL WHARF)

CONSOLIDATION DU PETIT QUAI DES PÊCHEURS  
FISHERMEN'S SMALL WHARF CONSOLIDATION

CONDITIONS EXISTANTES  
ANNEXE 3  
EXISTING CONDITIONS  
APPENDIX 3

Conçu par / Designed by	Date
F. RICHARD, ing.	2022.01.20
Dessiné par / Drawn by	Date
P.-Y. BONIN	2022.01.20
Vérifié par / Verified by	Date
F. RICHARD, ing.	2022.06.01
Approuvé par / Approved by	Date
F. RICHARD, ing.	2022.06.01

No. dossier / File no.	Échelle / Scale
C200274	N.A.E. / N.T.S.
No. dessin / Drawing no.	No. feuille / Sheet no.
PPB21-3985-M01-04	04 / 10

M5003-1

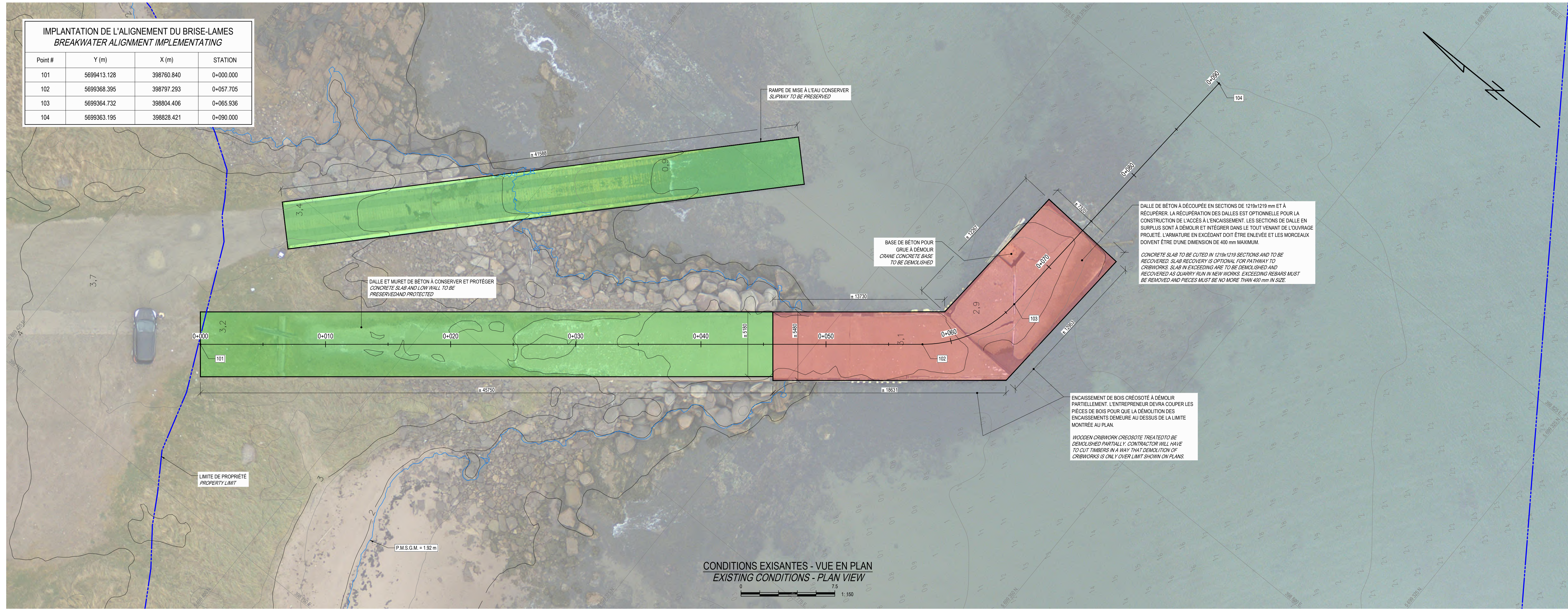
PWC AI






**IMPLANTATION DE L'ALIGNEMENT DU BRISE-LAMES**  
**BREAKWATER ALIGNMENT IMPLEMENTATING**

Point #	Y (m)	X (m)	STATION
101	5699413.128	398760.840	0+000.000
102	5699368.395	398797.293	0+057.705
103	5699364.732	398804.406	0+065.936
104	5699363.195	398828.421	0+090.000



CONDITIONS EXISTANTES - VUE EN PLAN  
EXISTING CONDITIONS - PLAN VIEW



DALLE DE BÉTON À DÉCOUPÉE EN SECTIONS DE 1219x1219 mm ET À RÉCUPÉRER. LA RÉCUPÉRATION DES DALLES EST OPTIONNELLE POUR LA CONSTRUCTION DE L'ACCÈS À L'ENGAISEMENT. LES SECTIONS DE DALLE EN SURPLUS SONT À DÉMOLIR ET À INTÉGRER DANS LE TOUT VENANT DE LOUVRAGE PROJETÉ. L'ARMATURE EN EXCÉDANT DOIT ÊTRE ENLEVÉE ET LES MORCEAUX DOIVENT ÊTRE D'UNE DIMENSION DE 400 mm MAXIMUM.

CONCRETE SLAB TO BE CUT IN 1219x1219 SECTIONS AND TO BE RECOVERED. SLAB RECOVERY IS OPTIONAL FOR PATHWAY TO CONSTRUCTION. SLAB IN EXCESSING ARE TO BE DEMOLISHED AND RECOVERED AS QUARRY RUN IN NEW WORKS. EXCESSING REBAR MUST BE REMOVED AND PIECES MUST BE NO MORE THAN 400 mm IN SIZE.

ENGAISEMENT DE BOIS CRÉOSITÉ À DÉMOLIR PARTIELLEMENT. L'ENTREPRENEUR DEVRA COUPER LES PIÈCES DE BOIS POUR QUE LA DÉMOLITION DES ENGAISEMENTS DEMEURE AU DESSUS DE LA LIMITE MONTRÉE AU PLAN.

WOODEN CRIBWORK CREOSOTE TREATED TO BE DEMOLISHED PARTIALLY. CONTRACTOR WILL HAVE TO CUT TIMBERS IN A WAY THAT DEMOLITION OF CRIBWORKS IS ONLY OVER LIMIT SHOWN ON PLANS.

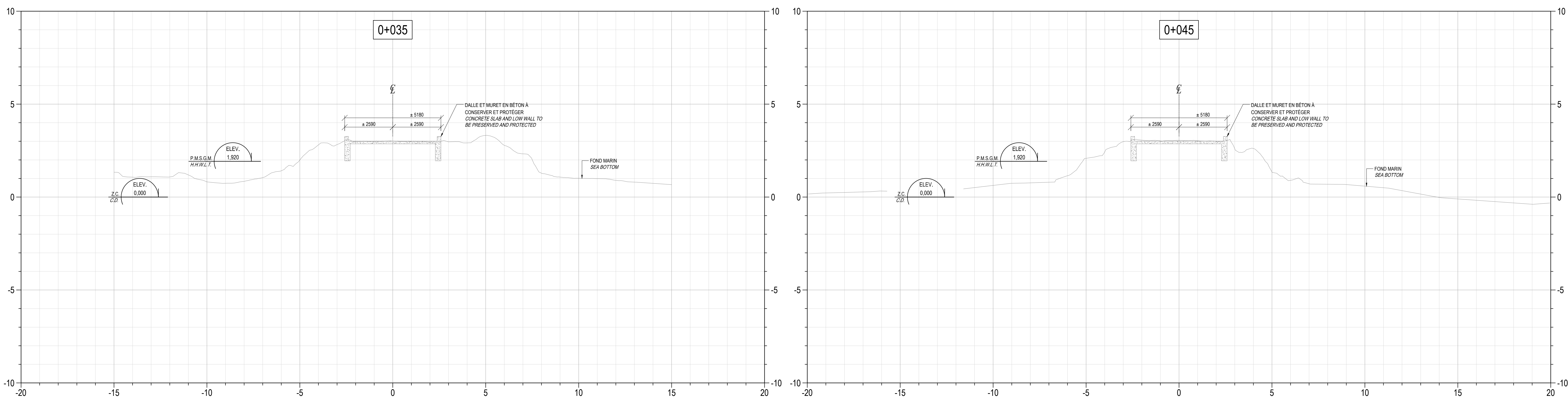
DALLE ET MURET DE BÉTON À CONSERVER ET PROTÉGER  
CONCRETE SLAB AND LOW WALL TO BE PRESERVED AND PROTECTED

BASE DE BÉTON POUR GRUE À DÉMOLIR  
CRANE CONCRETE BASE TO BE DEMOLISHED

RAMPE DE MISE À L'EAU À CONSERVER  
SLIPWAY TO BE PRESERVED

LES RENSEIGNEMENTS PRODUITS SUR CE PLAN DOIVENT ÊTRE VÉRIFIÉS SUR PLACE. TOUTE DIFFÉRENCE DOIT ÊTRE PRISE EN CONSIDÉRATION PAR L'ENTREPRENEUR.

ALL INFORMATION PRODUCED ON THIS DRAWING SHALL BE VERIFIED ON SITE. EVERY DIFFERENCE SHALL BE TAKEN INTO CONSIDERATION BY THE CONTRACTOR.



NO	POUR SOUMISSION / FOR TENDER	F.R.	2022.06.01
Revisión	Description	Par/By	Date

A: Numéro du détail Detail no.	A
B: Feuilles sur laquelle le détail est référencé Location drawing no.	B C
C: Feuilles sur laquelle le détail est dessiné Drawing no.	C

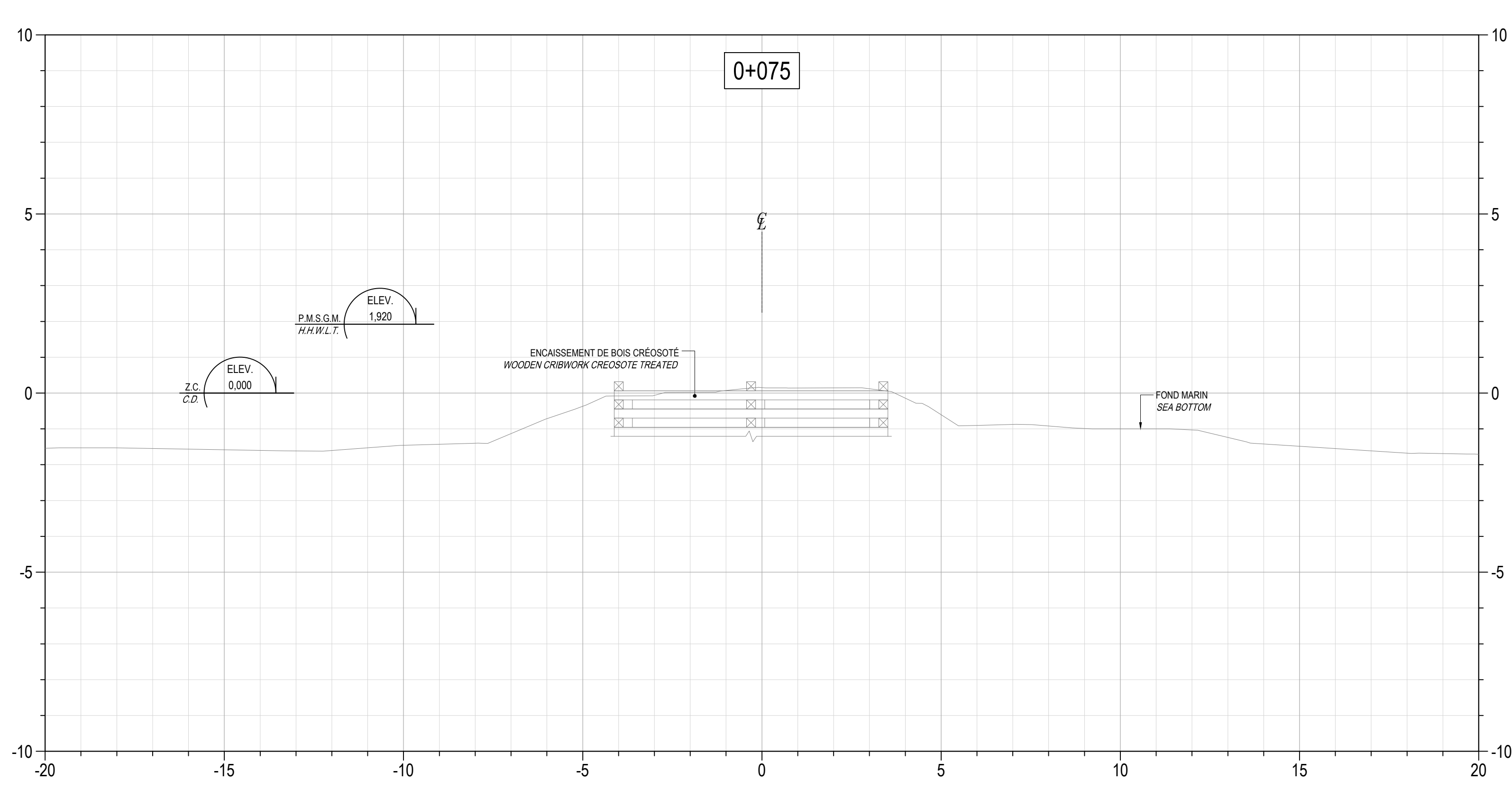
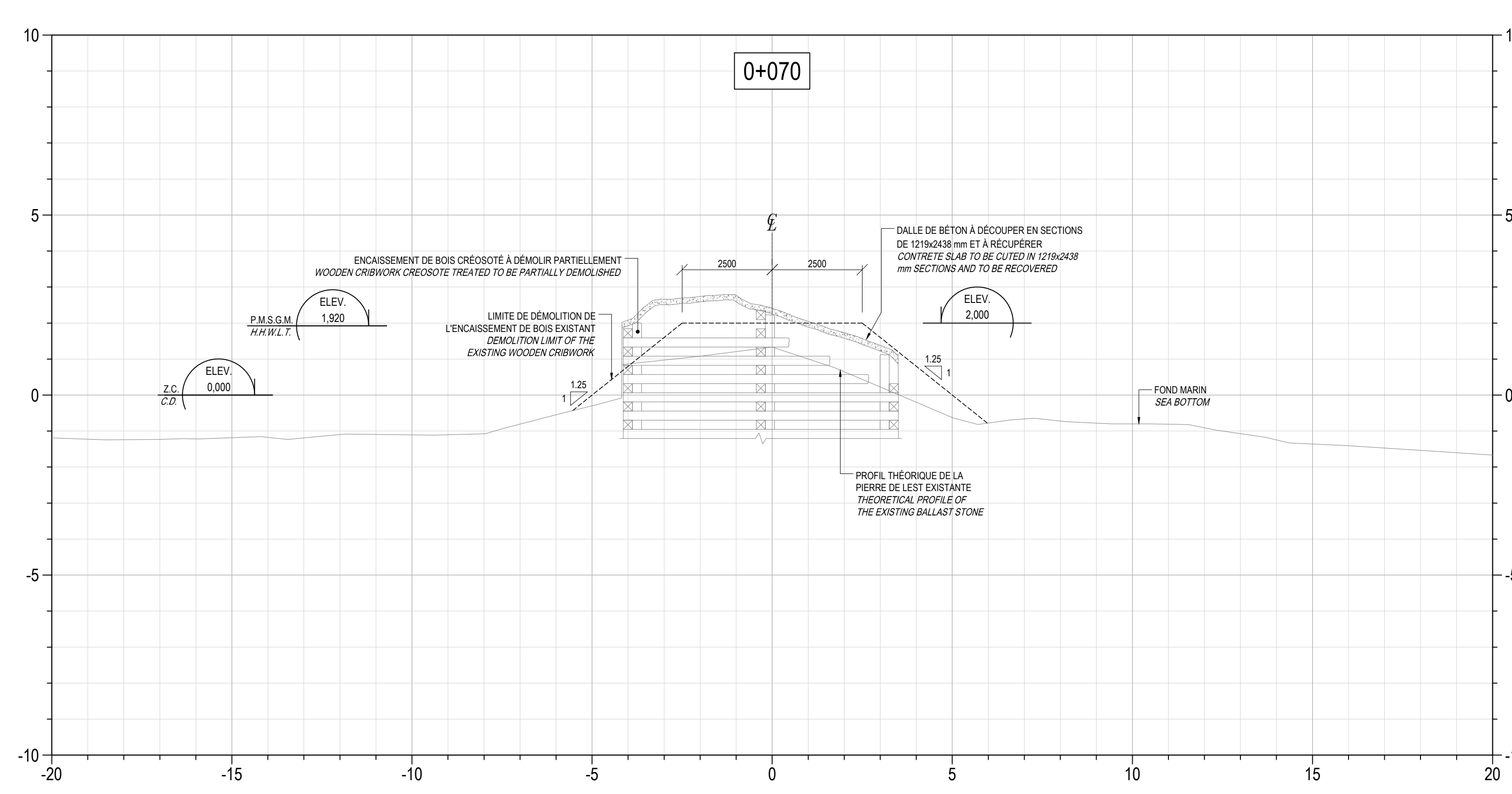
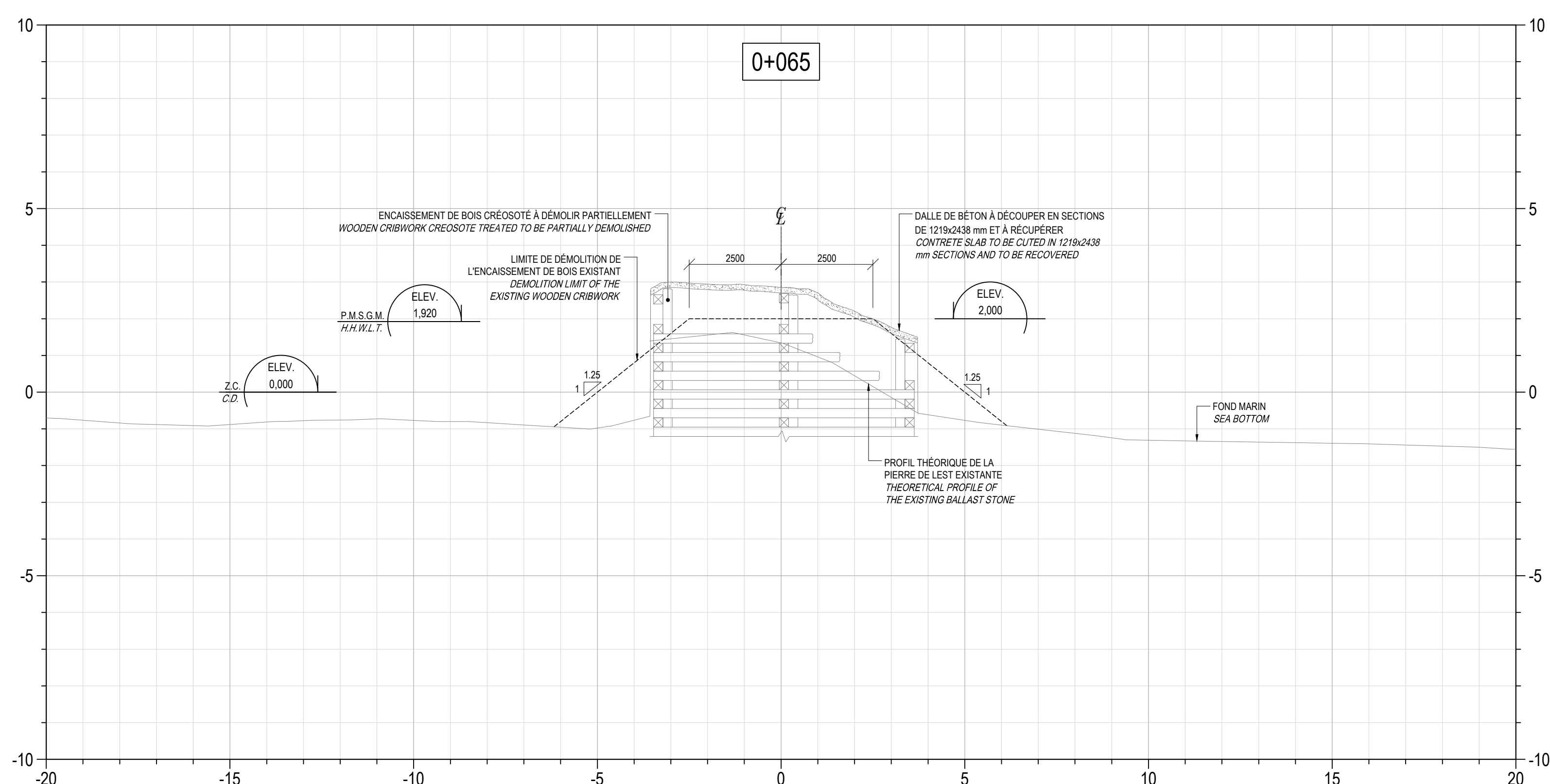
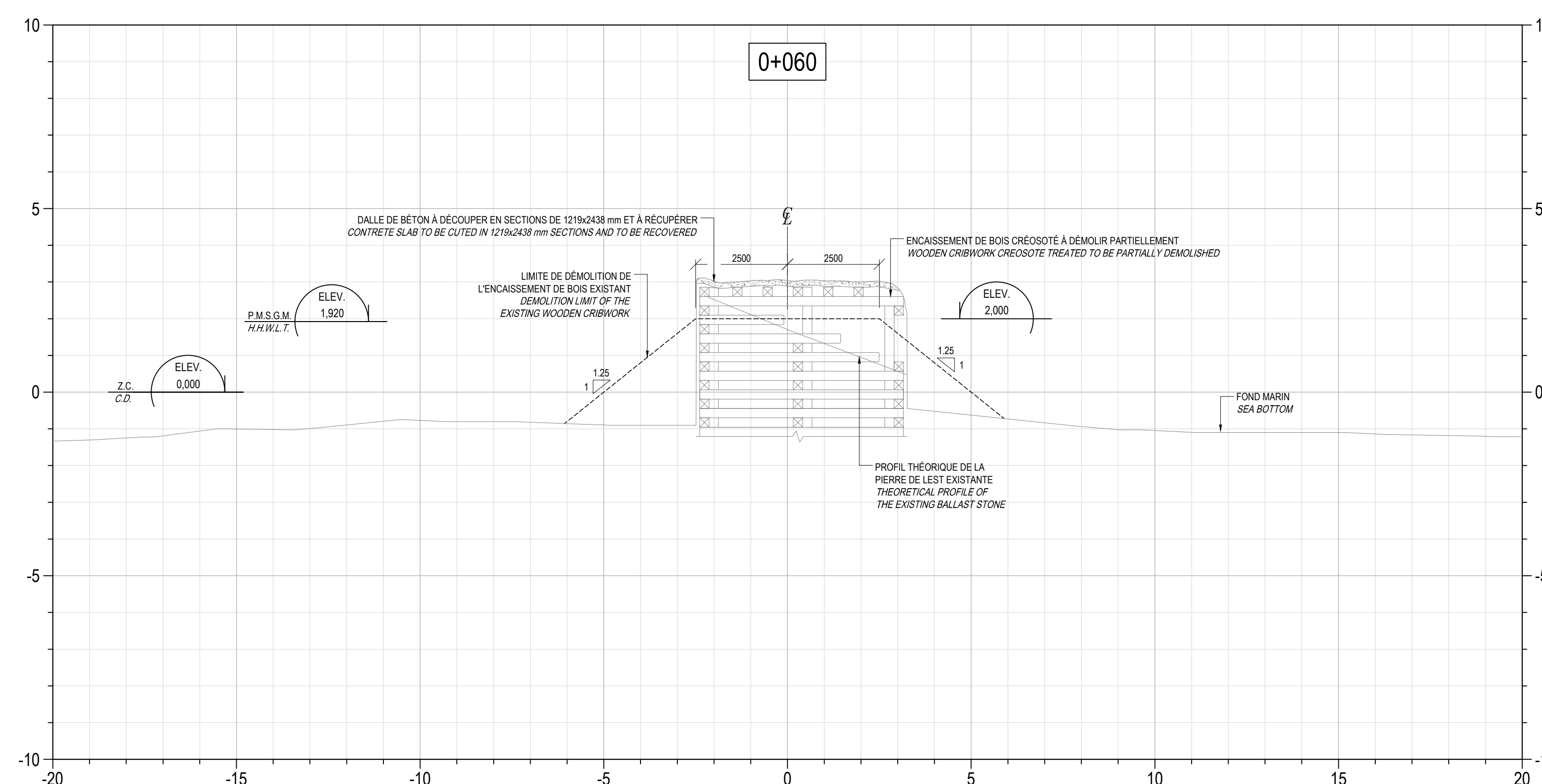
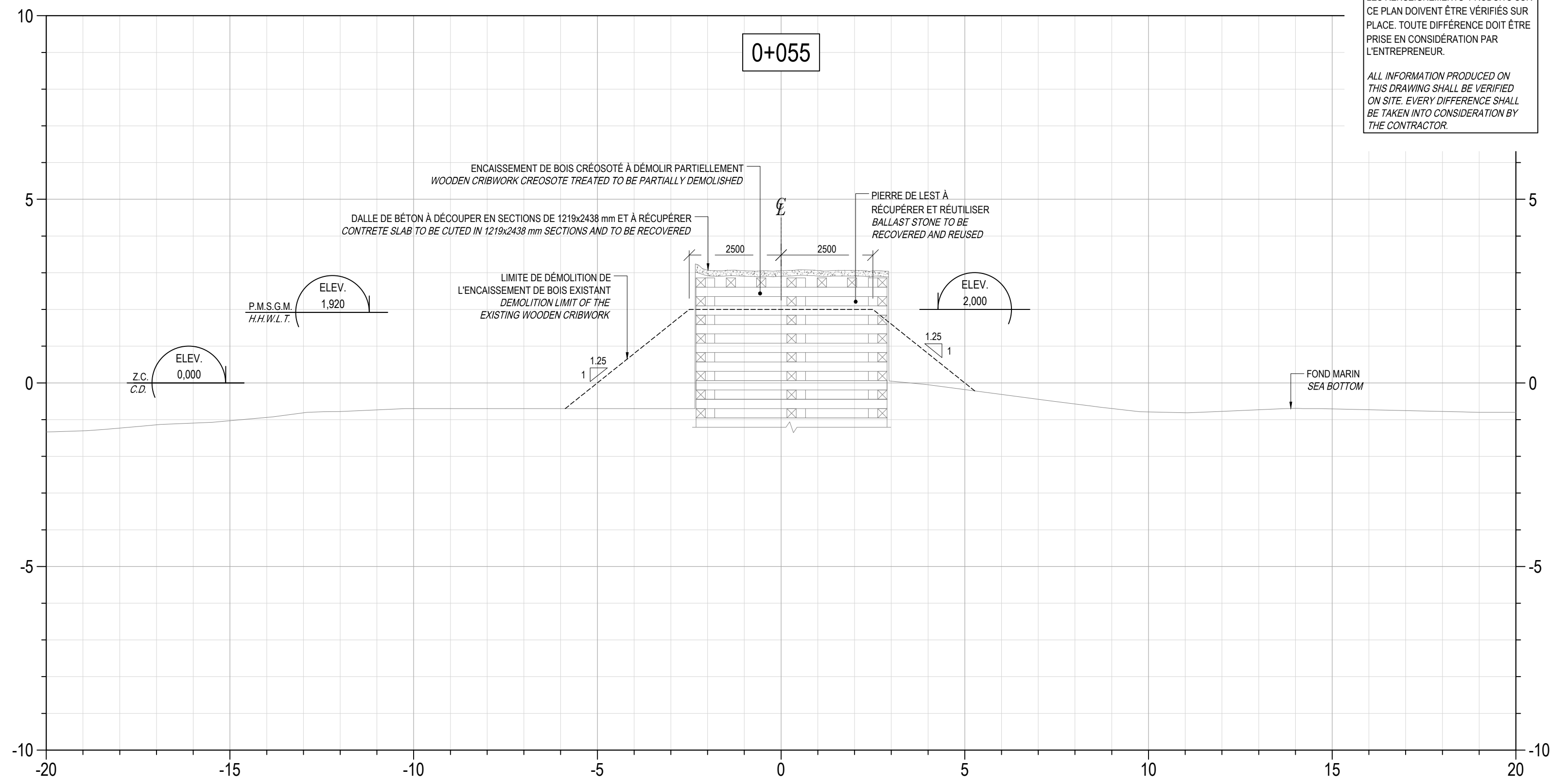
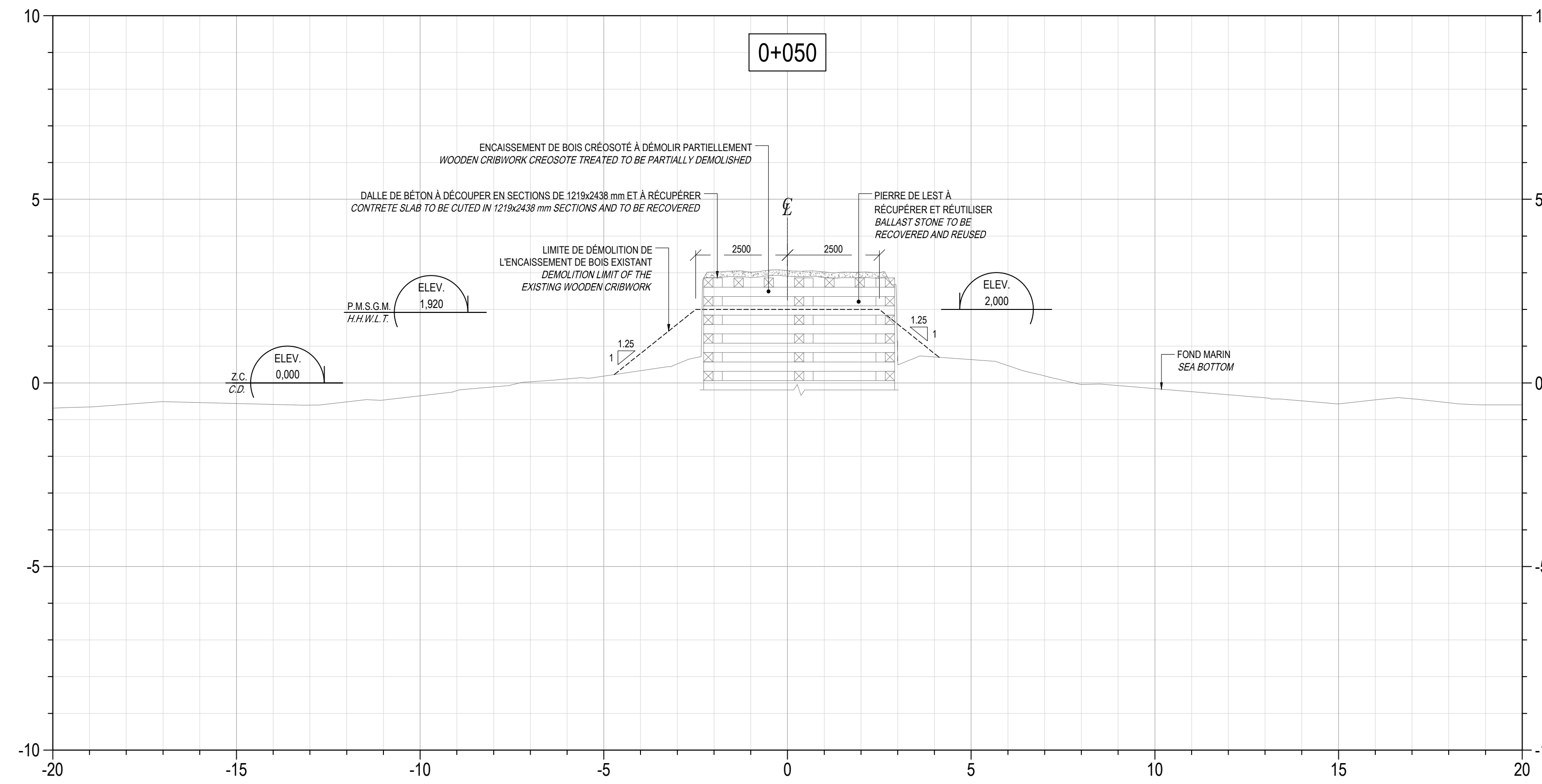


Blanc-Sablon  
(PETIT QUAI DES PÊCHEURS / FISHERMEN'S SMALL WHARF)  
CONSOLIDATION DU PETIT QUAI DES PÊCHEURS  
FISHERMEN'S SMALL WHARF CONSOLIDATION

CONDITIONS EXISTANTES  
VUE EN PLAN ET SECTIONS  
EXISTING CONDITIONS  
PLAN VIEW AND SECTIONS

Conçu par: Designed by:	F. RICHARD, ing.	Date 2022.01.20
Dessiné par: Drawn by:	P.-Y. BONIN	Date 2022.01.20
Vérifié par: Verified by:	F. RICHARD, ing.	Date 2022.06.01
Approuvé par: Approved by:	F. RICHARD, ing.	Date 2022.06.01
No. dossier: File no.:	C200274	Echelle: Scale:
No. dessin: Drawing no.:	PPB21-3985-M01-11	No. feuille: Sheet no.:
		05 / 10





LES RENSEIGNEMENTS PRODUITS SUR CE PLAN DOIVENT ÊTRE VÉRIFIÉS SUR PLACE. TOUTE DIFFÉRENCE DOIT ÊTRE PRISE EN CONSIDÉRATION PAR L'ENTREPRENEUR.  
ALL INFORMATION PRODUCED ON THIS DRAWING SHALL BE VERIFIED ON SITE. EVERY DIFFERENCE SHALL BE TAKEN INTO CONSIDERATION BY THE CONTRACTOR.



Z:\1-PROJETS\2022\1154



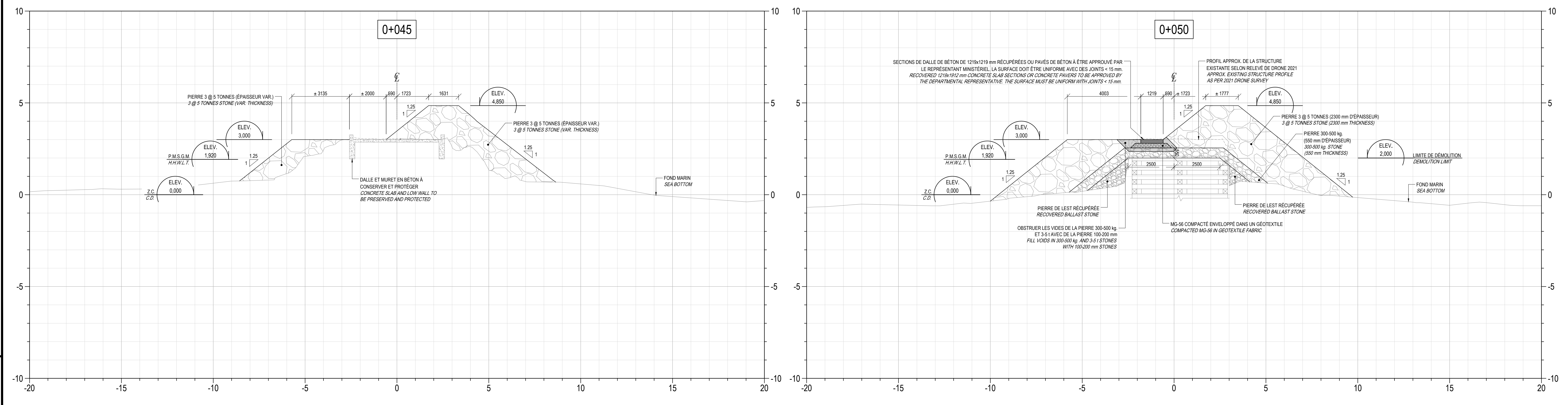
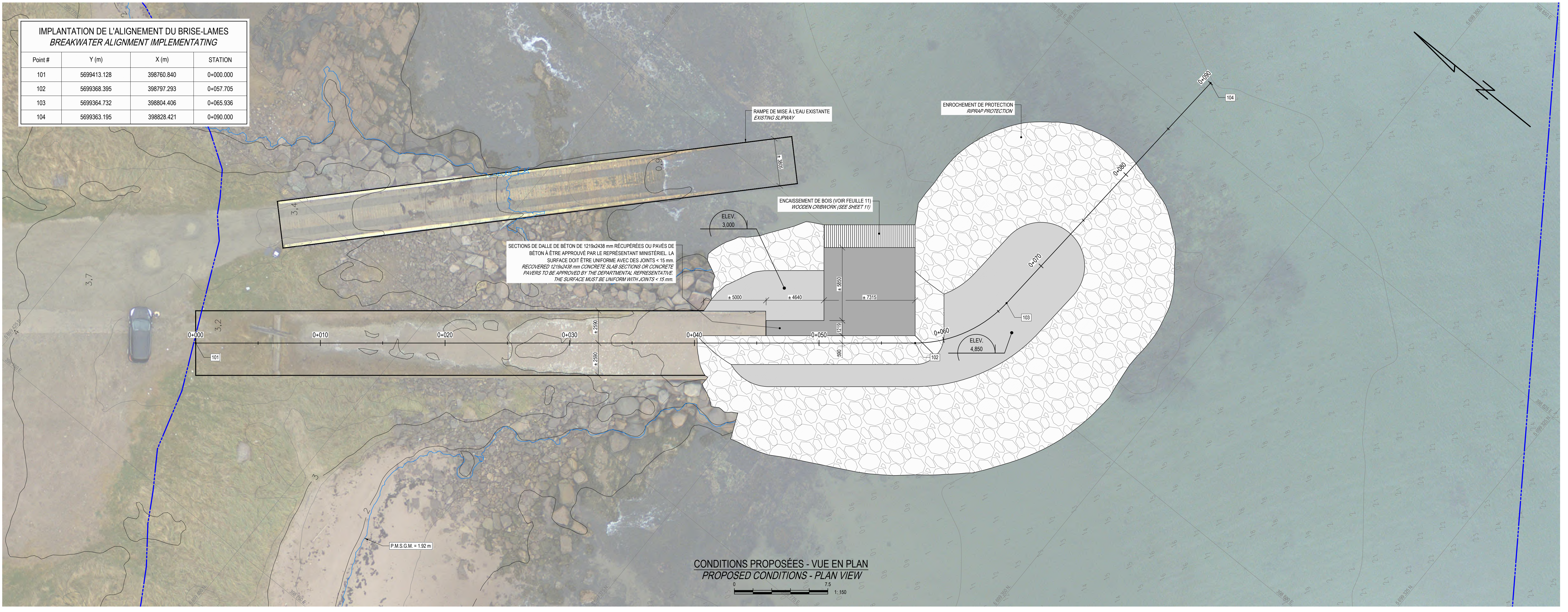
00	POUR SOUMISSION / FOR TENDER	F.R.	2022.06.01
Révision	Description	Par/By	Date
A	A: Numéro du détail Detail no.		A
B	B: Feuilles sur laquelle le détail est référencé Location drawing no.		B/C
C	C: Feuilles sur laquelle le détail est dessiné Drawing no.		
Toute modification doit être rapportée à: All modification must be reported to:			
Dossier: File: <b>BLANC-SABLON</b> (PETIT QUAI DES PÊCHEURS / FISHERMEN'S SMALL WHARF)			
Description: Drawing: <b>CONSOLIDATION DU PETIT QUAI DES PÊCHEURS FISHERMEN'S SMALL WHARF CONSOLIDATION</b>			
Dessiné par: Drawn by: <b>F. RICHARD, ing.</b> Date: 2022.01.20			
Vérifié par: Verified by: <b>P.-Y. BONIN</b> Date: 2022.01.20			
Approuvé par: Approved by: <b>F. RICHARD, ing.</b> Date: 2022.06.01			
No. dossier: File no.: <b>C200274</b>	Échelle: Scale: <b>1:100</b>		No. feuille: Sheet no.: <b>06 / 10</b>
No. dessin: Drawing no.: <b>PPB21-3985-M01-12</b>			

PPB21-3985-M01-12 AutoCAD\_B1 2022/06/07 11:54





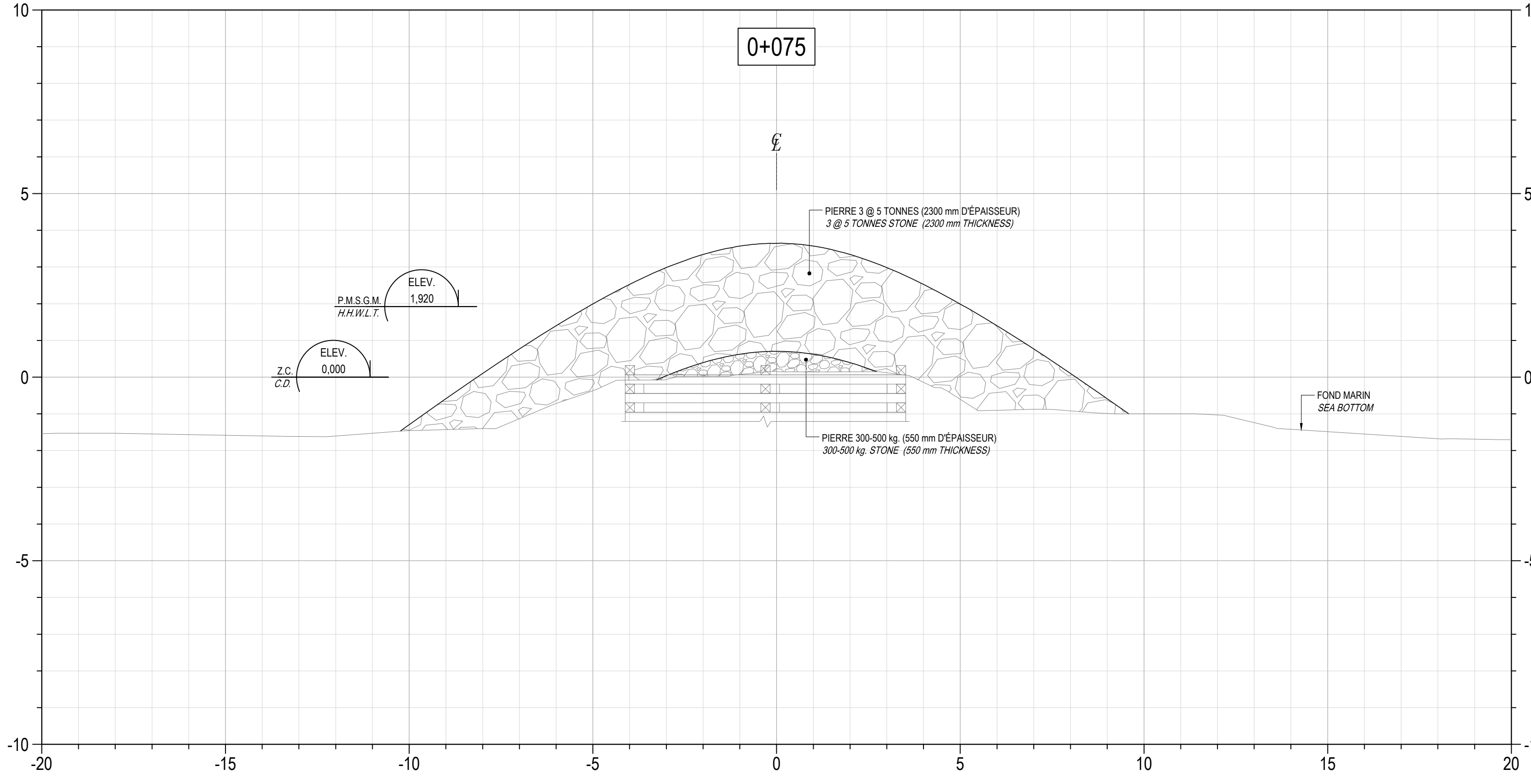
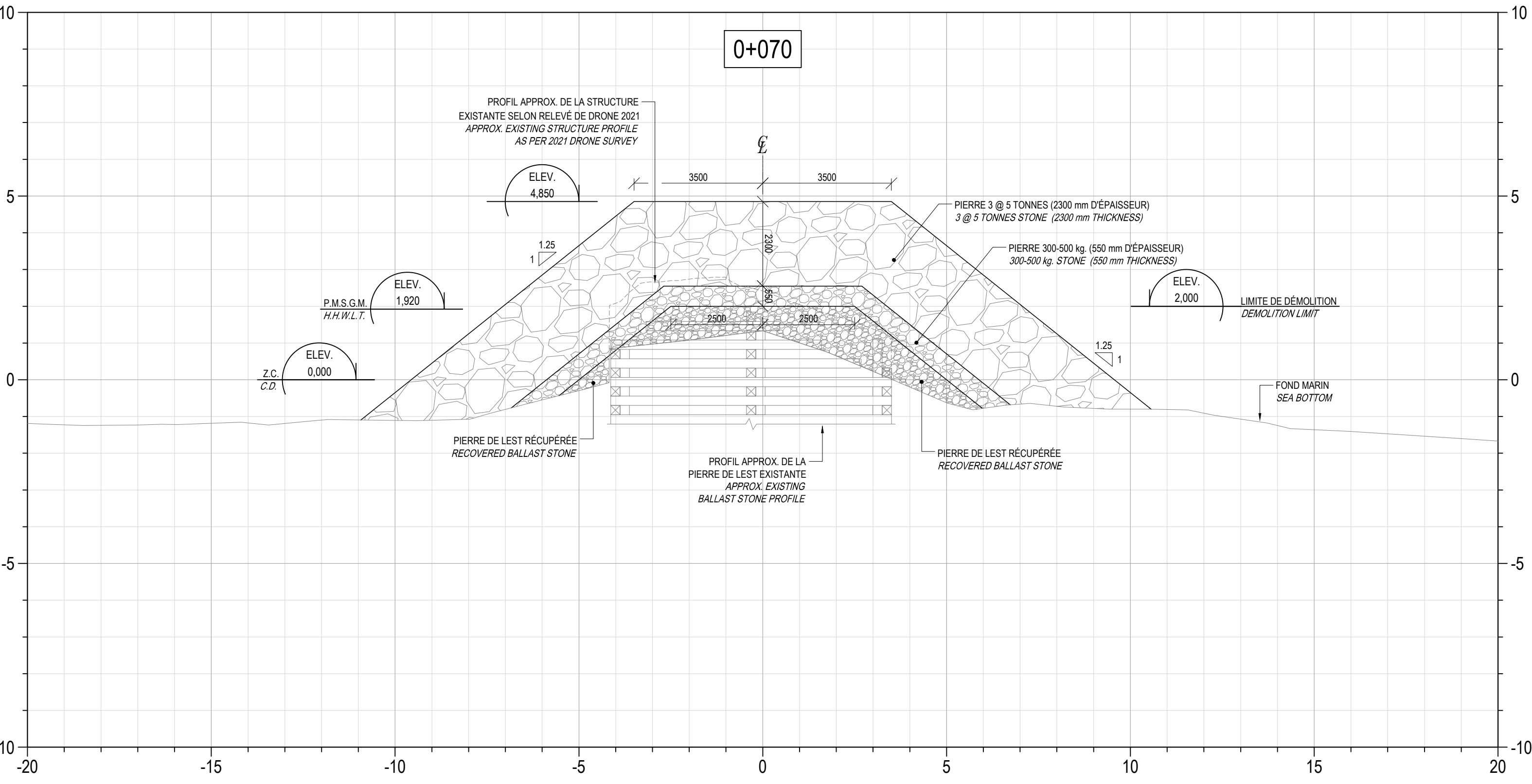
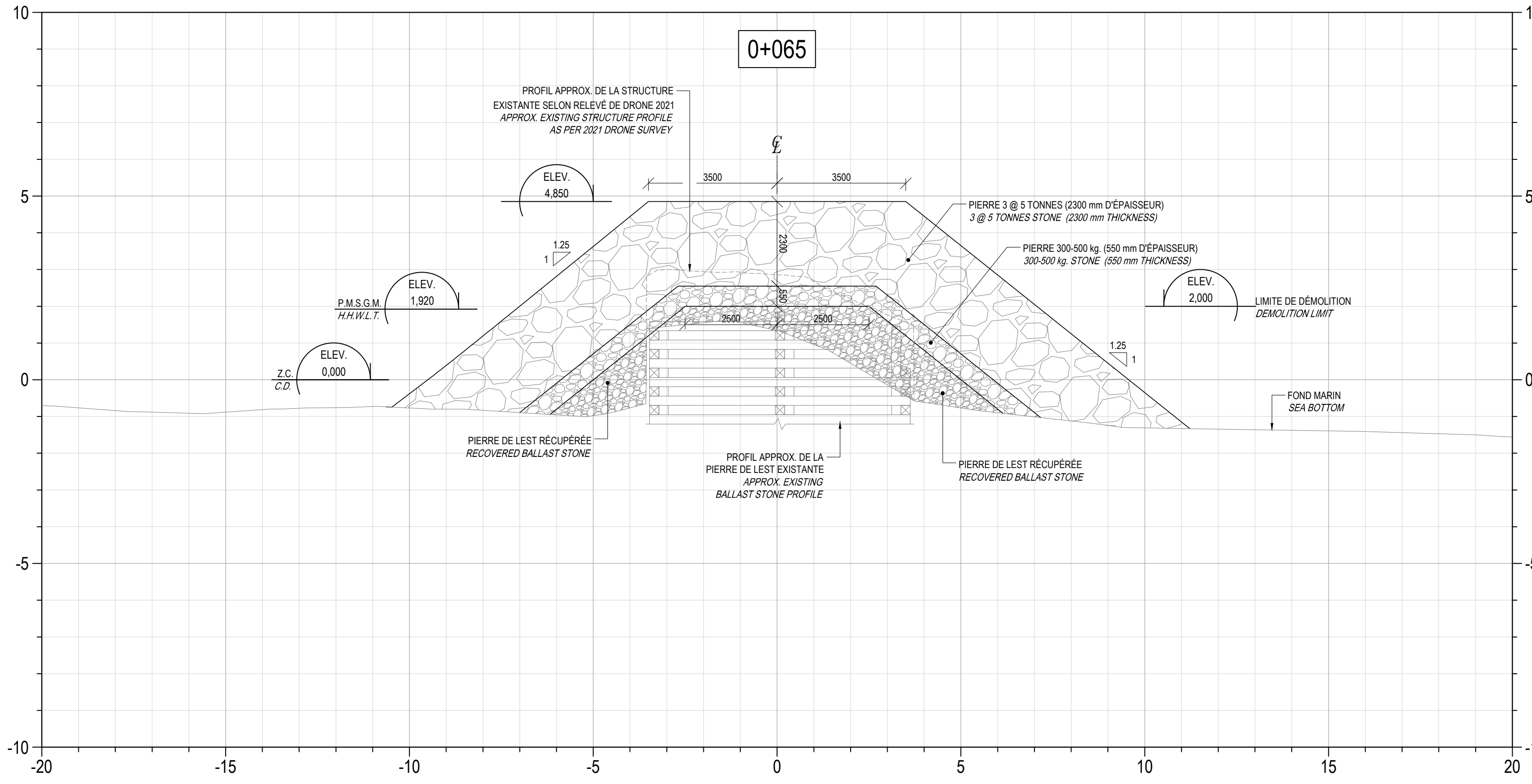
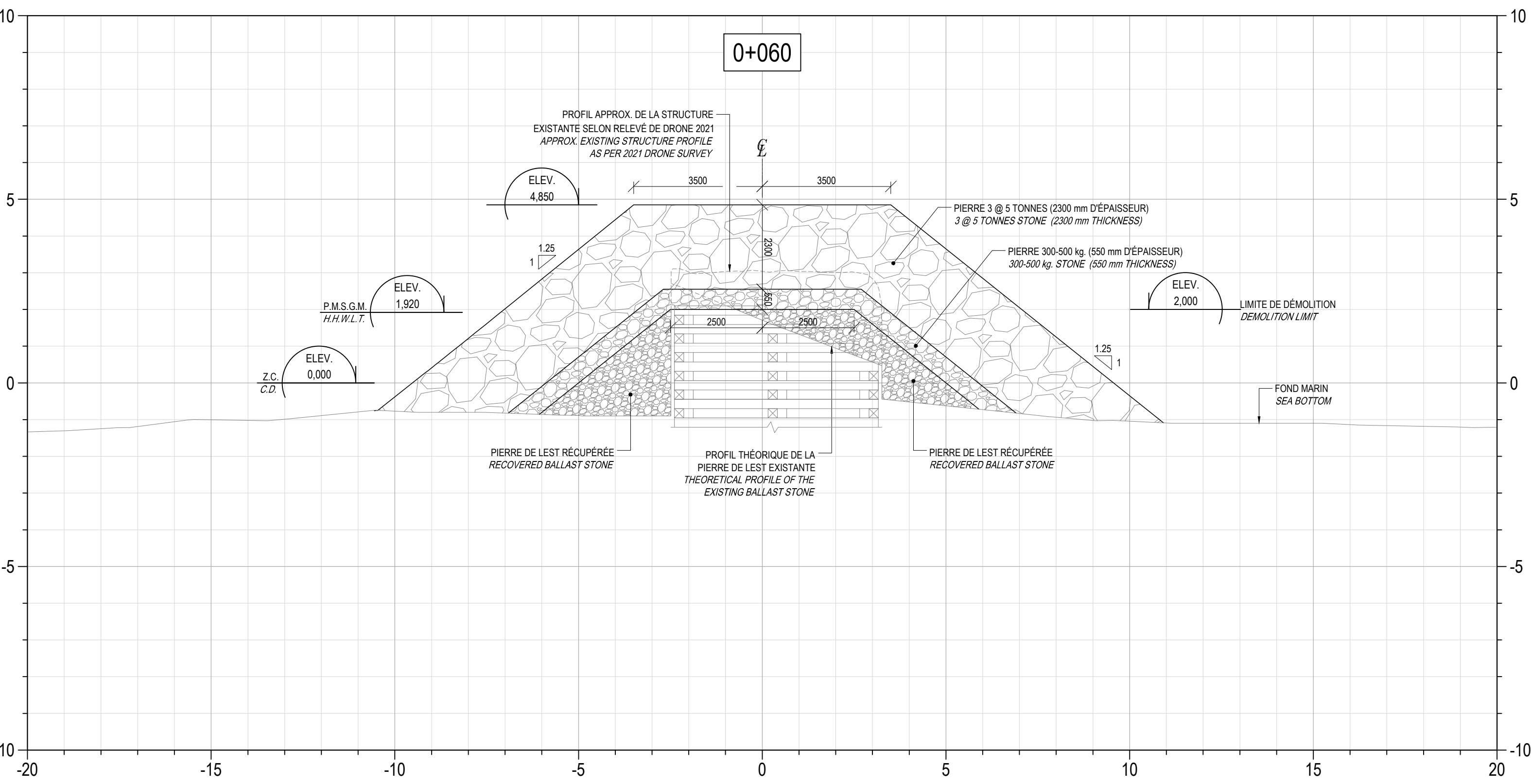
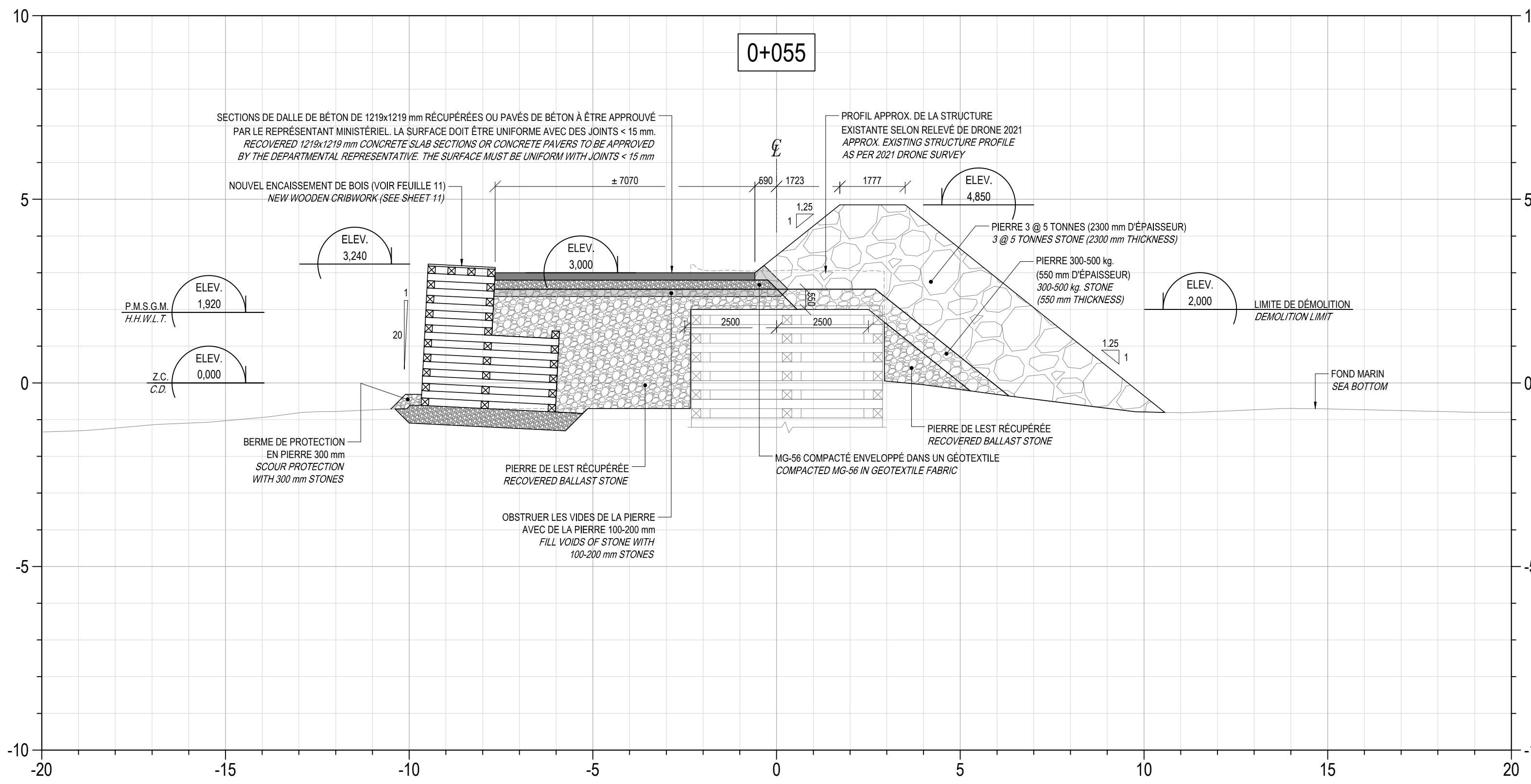
12-UNIVERSITÉ/2024



NO	POUR SOUMISSION / FOR TENDER	F.R.	2022.06.01
Revision	Description	Par/By	Date
A	Numéro du détail / Detail no.		A
B	Feuille sur laquelle le détail est référencé / Location drawing no.		B/C
C	Feuille sur laquelle le détail est dessiné / Drawing no.		
Toute modification doit être rapportée à: / All modification must be reported to:			
Dossier: <b>BLANC-SABLON</b> (PETIT QUAI DES PÊCHEURS / FISHERMEN'S SMALL WHARF)			
CONSOLIDATION DU PETIT QUAI DES PÊCHEURS / FISHERMEN'S SMALL WHARF CONSOLIDATION			
Dessiné par: <b>CONDITONS PROPOSÉES VUE EN PLAN ET SECTIONS</b> PROPOSED CONDITIONS PLAN VIEW AND SECTIONS			
Conçu par: <b>F. RICHARD, ing.</b> / 2022.01.20			
Dessiné par: <b>P.-Y. BONIN</b> / 2022.01.20			
Vérifié par: <b>F. RICHARD, ing.</b> / 2022.06.01			
Approuvé par: <b>F. RICHARD, ing.</b> / 2022.06.01			
No. dossier: <b>C200274</b>	Échelle: / Scale: -		
No. dessin: <b>PPB21-3985-M01-21</b>	No. feuille: <b>07 / 10</b>		

PPB21-3985-M01-21 AutoCAD\_B1 2022/06/07 12:57

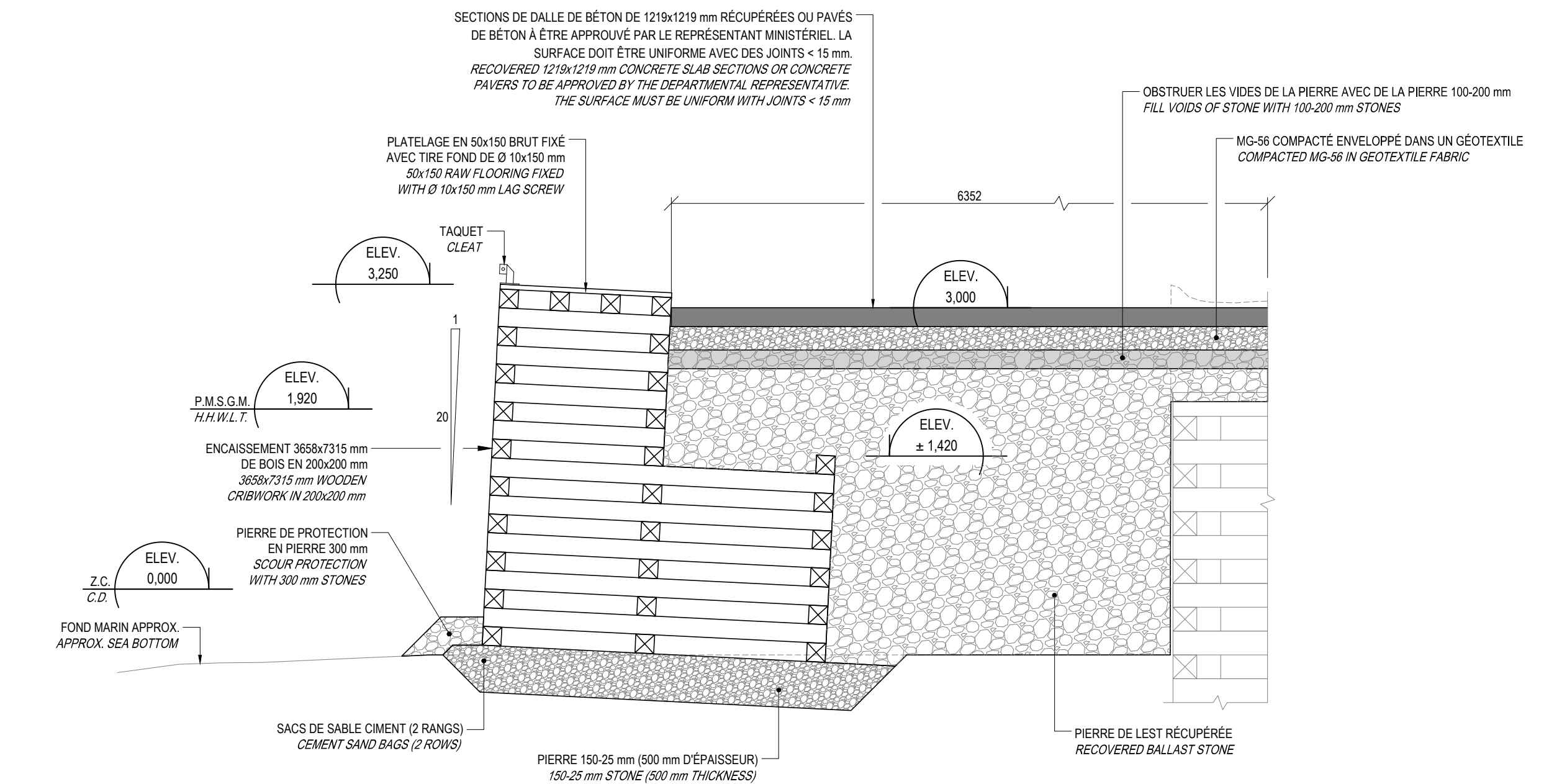
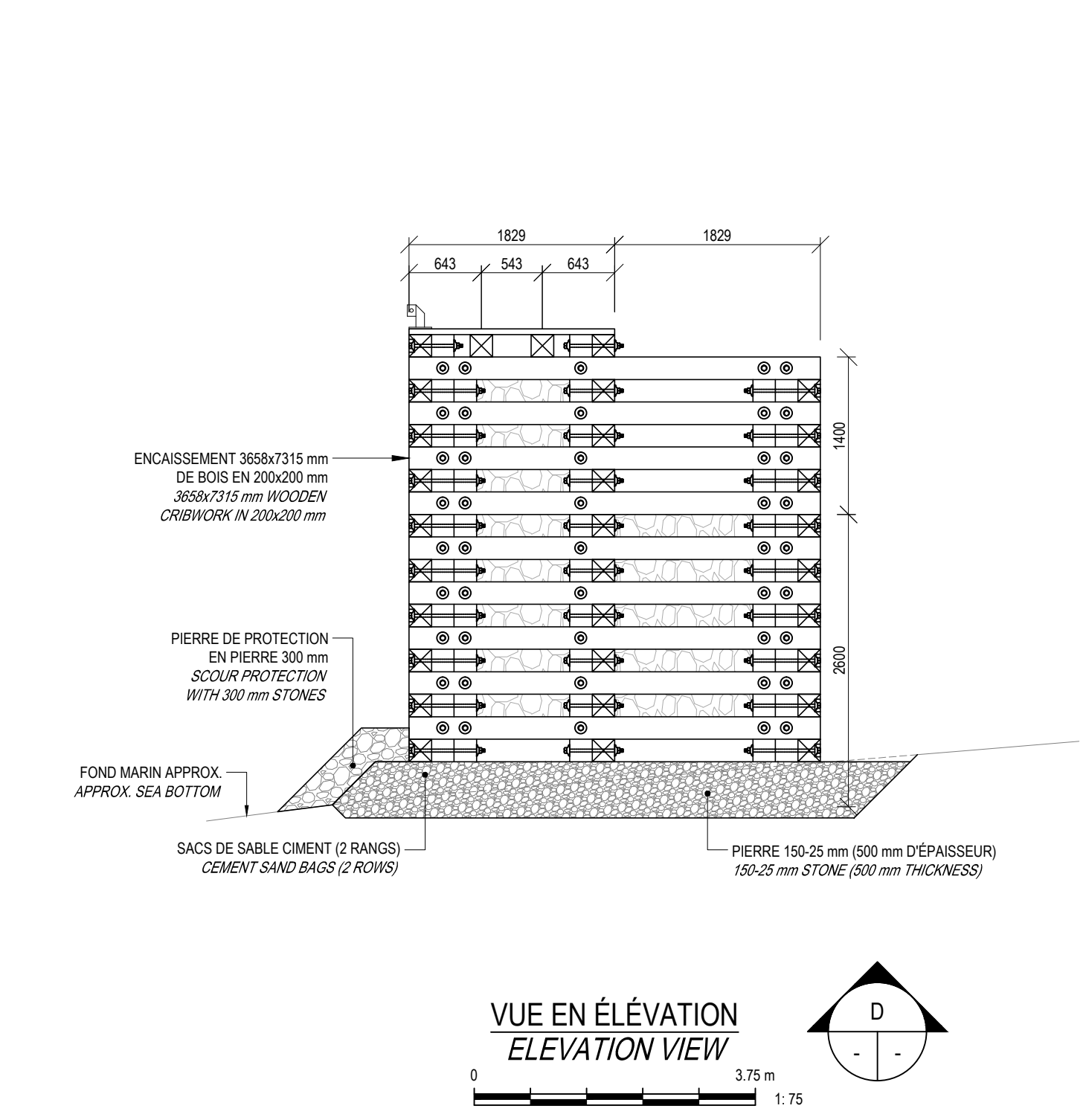
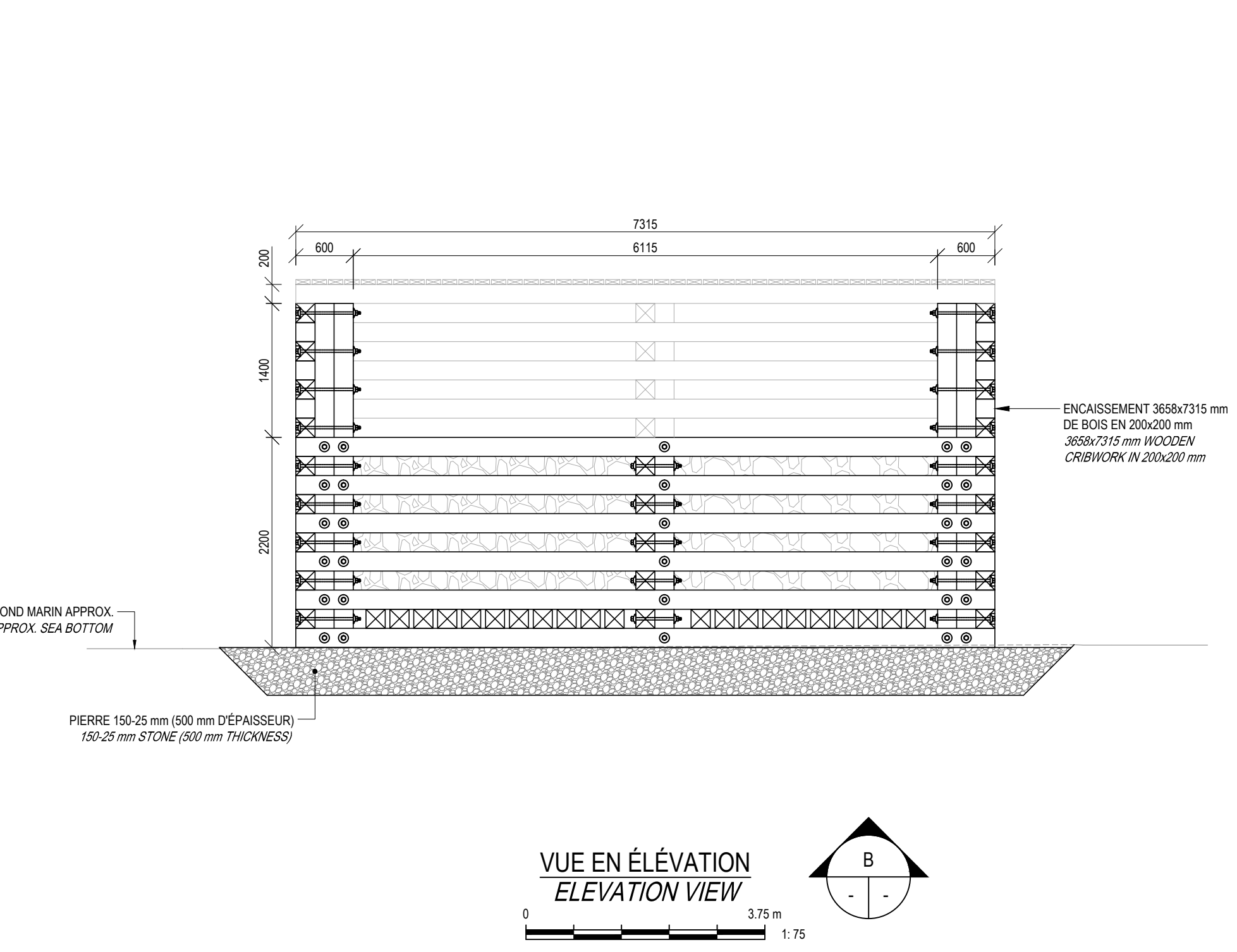
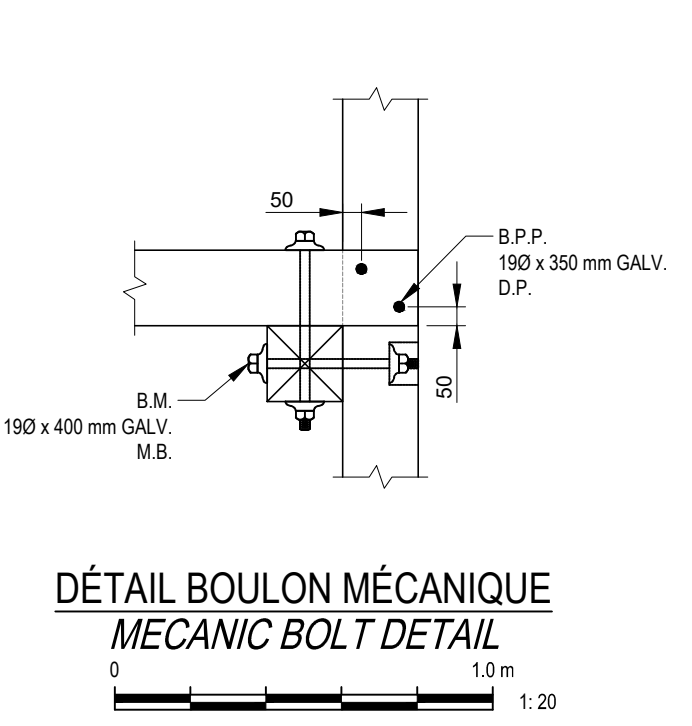
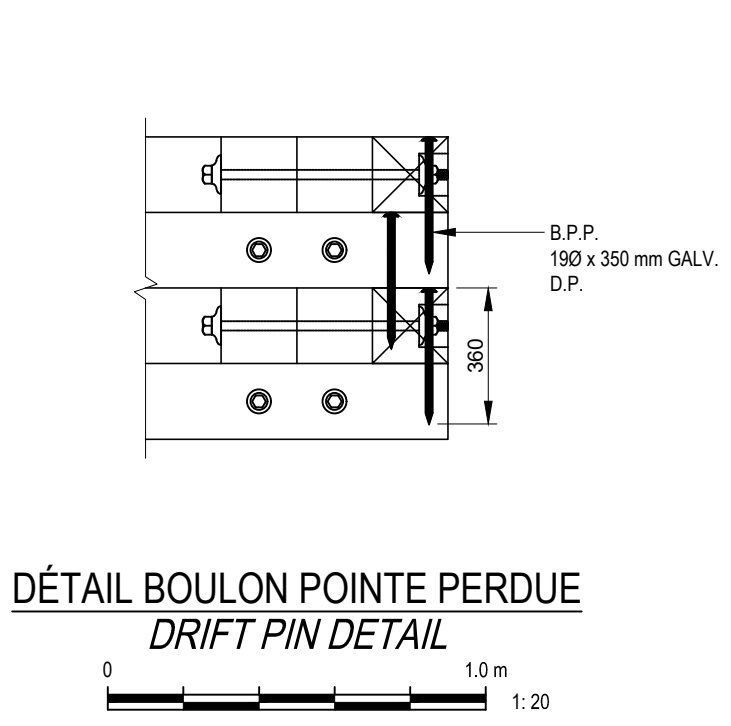
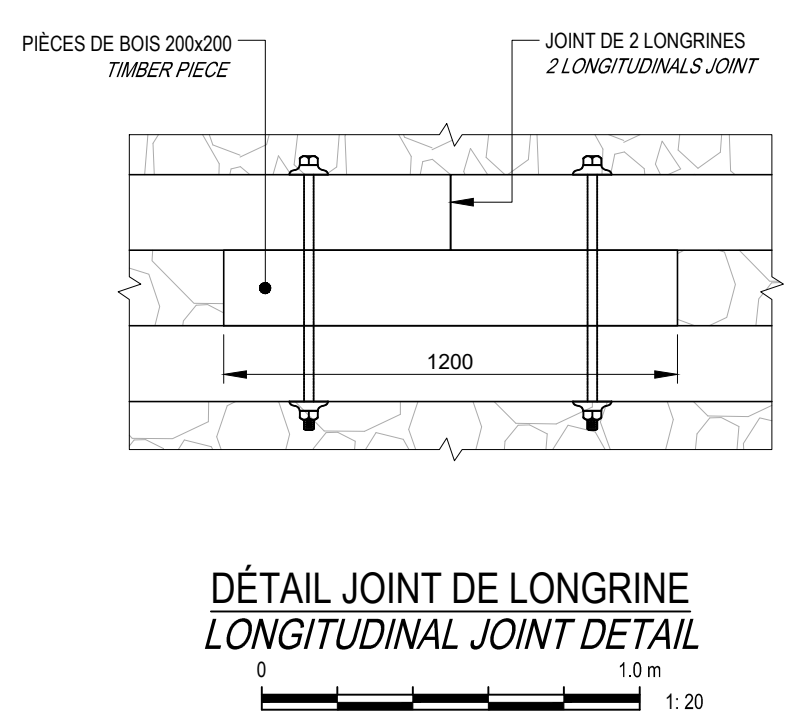
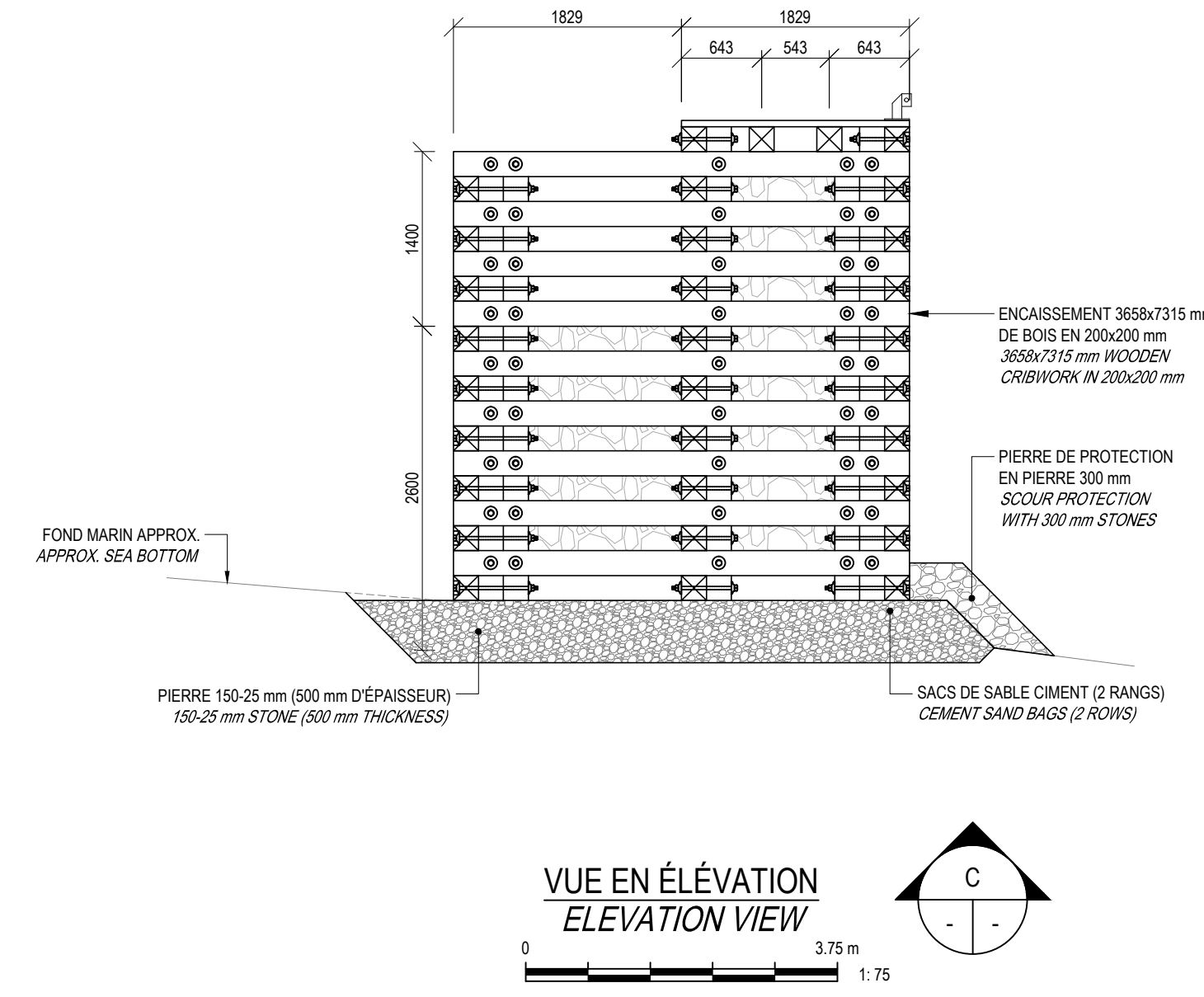
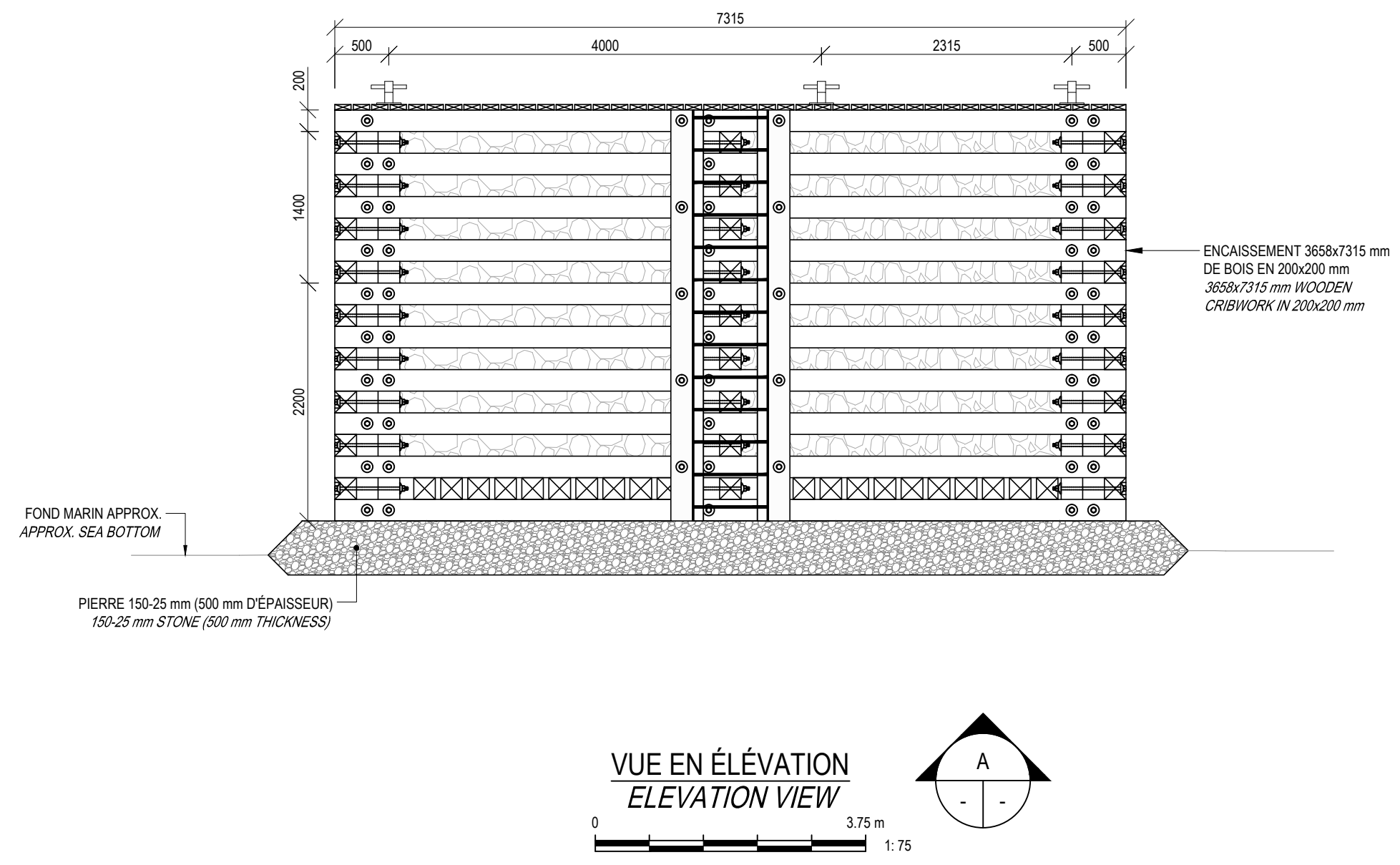
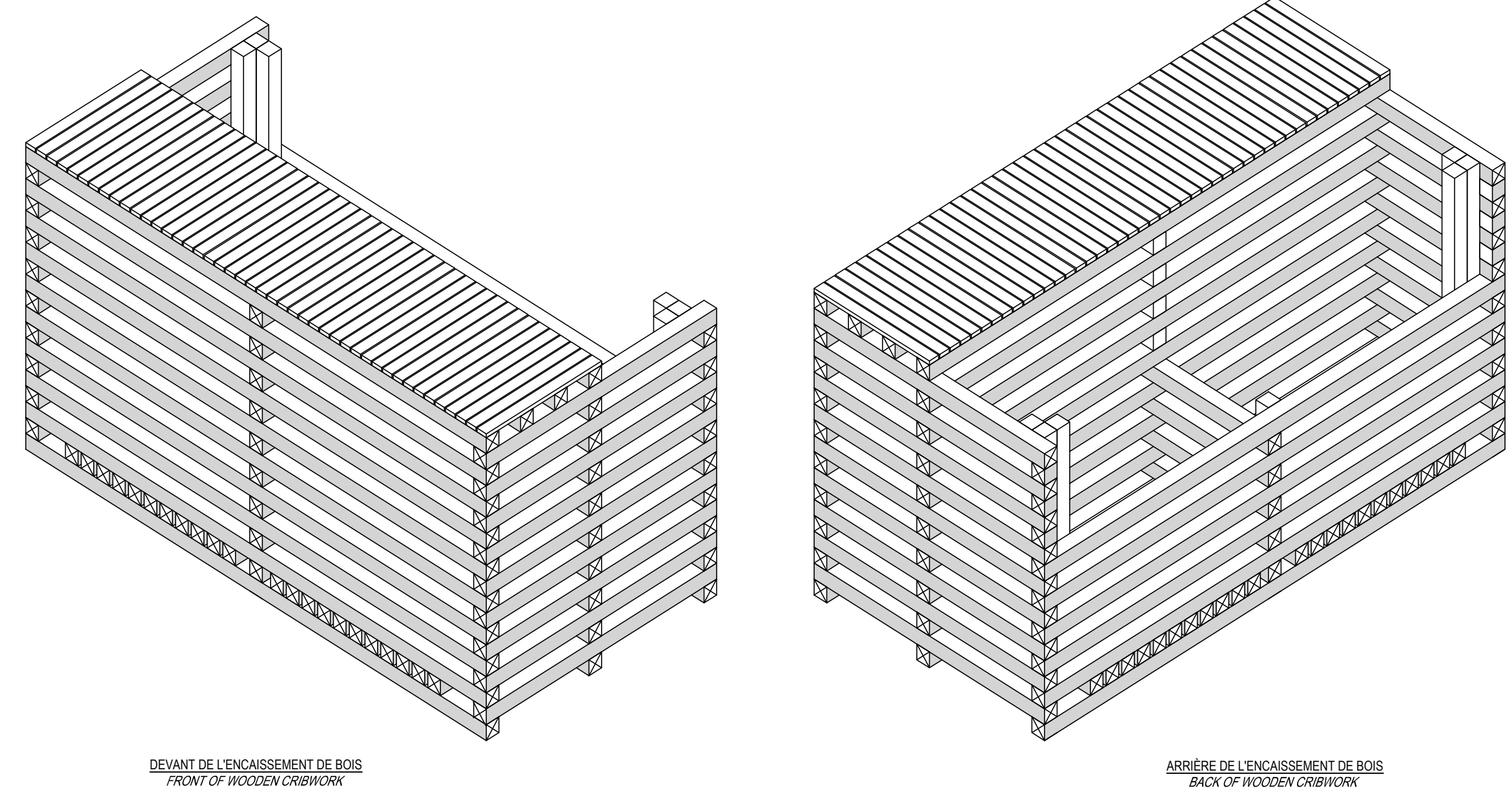
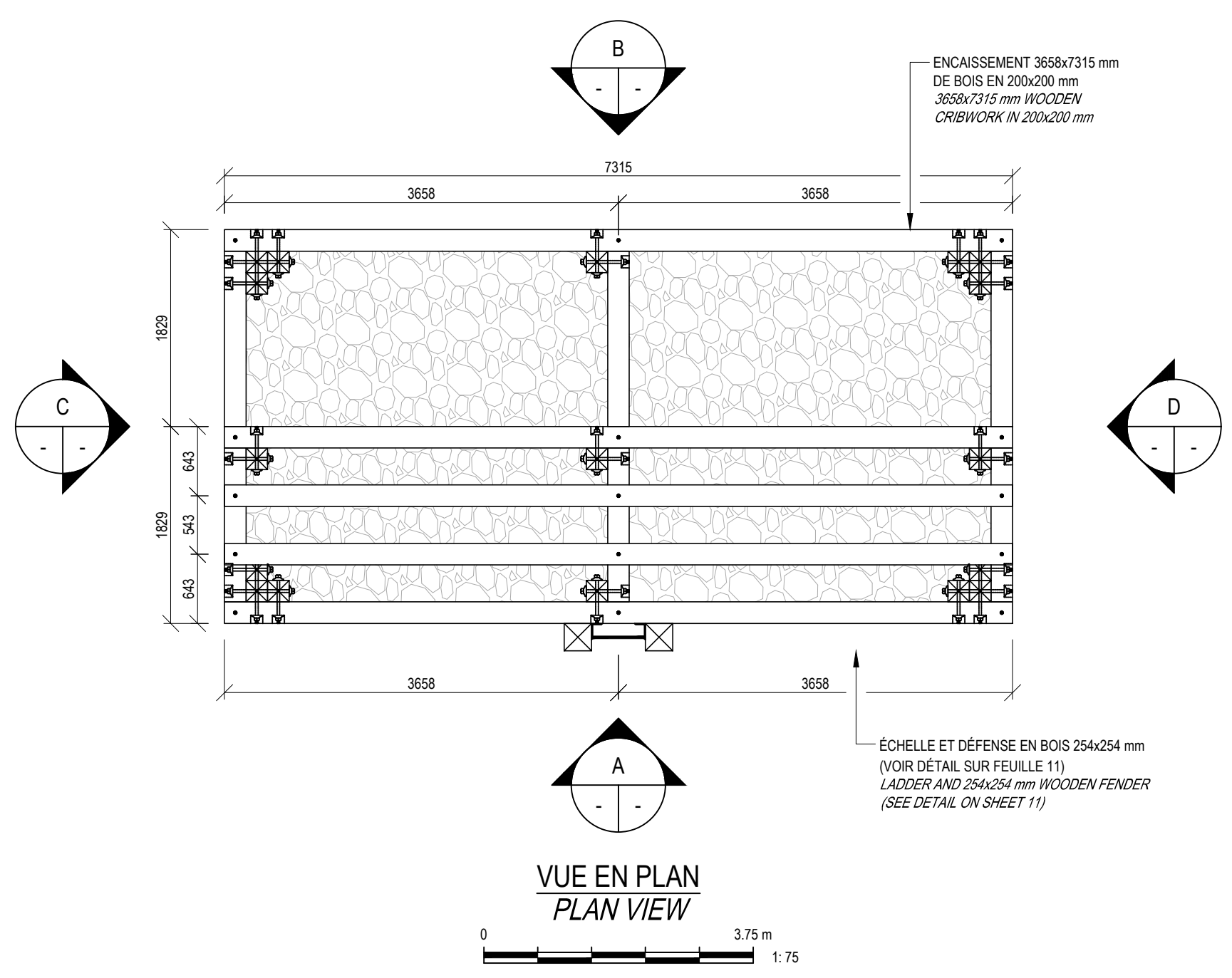




00	POUR SOUMISSION / FOR TENDER	F.R.	2022.06.01
Révision	Description	Par/By	Date
A	A: Numéro du détail Detail no.		A
B	B: Feuille sur laquelle le détail est référencé Location drawing no.		B/C
C	C: Feuille sur laquelle le détail est dessiné Drawing no.		
Toute modification doit être rapportée à: All modification must be reported to:			
Dossier: <b>BLANC-SABLON</b> (PETIT QUAI DES PÊCHEURS / FISHERMEN'S SMALL WHARF)			
Dessin: CONSOLIDATION DU PETIT QUAI DES PÊCHEURS FISHERMEN'S SMALL WHARF CONSOLIDATION			
Conditions: CONDITIONS PROPOSÉES SECTIONS - CH.: 0+055 À 0+075 PROPOSED CONDITIONS SECTIONS - CH.: 0+055 TO 0+075			
Conçu par: Designed by:		Date	
F. RICHARD, ing.		2022.01.20	
Dessiné par: Drawn by:		Date	
P.-Y. BONIN		2022.01.20	
Vérifié par: Verified by:		Date	
F. RICHARD, ing.		2022.06.01	
Approuvé par: Approved by:		Date	
F. RICHARD, ing.		2022.06.01	
No. dossier: File no.:	Echelle: Scale:		
C200274	1:100		
No. dessin: Drawing no.:	No. feuille: Sheet no.:		
PPB21-3985-M01-22	08 / 10		



NOTE:  
TOUT LE BOIS EST TRAITÉ AU CCA  
ET LA QUINCAILLERIE GALVANISÉE  
ALL WOOD IS CCA TREATED  
AND HARDWARE IS GALVANIZED



00	POUR SOUMISSION / FOR TENDER	F.R.	2022.06.01
Révision	Description	Par/By	Date
A	A: Numéro du détail Detail no.	A	B/C
B	B: Feuilles sur lesquelles le détail est référencé Location drawing no.		
C	C: Feuilles sur lesquelles le détail est dessiné Drawing no.		
Toute modification doit être rapportée à: All modification must be reported to:			
<b>BLANC-SABLON</b> (PETIT QUAI DES PÊCHEURS / FISHERMEN'S SMALL WHARF)			
CONSOLIDATION DU PETIT QUAI DES PÊCHEURS FISHERMEN'S SMALL WHARF CONSOLIDATION			
<b>ENCAISSEMENT DE BOIS</b> <b>VUE EN PLAN, COUPES ET DÉTAILS</b> <b>WOODEN CRIBWORK</b> <b>PLAN VIEW, SECTIONS AND DETAILS</b>			
Conçu par: Designed by:		Date 2022.01.20	
Dessiné par: Drawn by:		Date 2022.01.20	
Vérifié par: Verified by:		Date 2022.06.01	
Approuvé par: Approved by:		Date 2022.06.01	
No. dossier: File no.:	C200274		Échelle: Scale:
No. dessin: Drawing no.:	PPB21-3985-M01-23		No. feuille: Sheet no.:
			09 / 10



