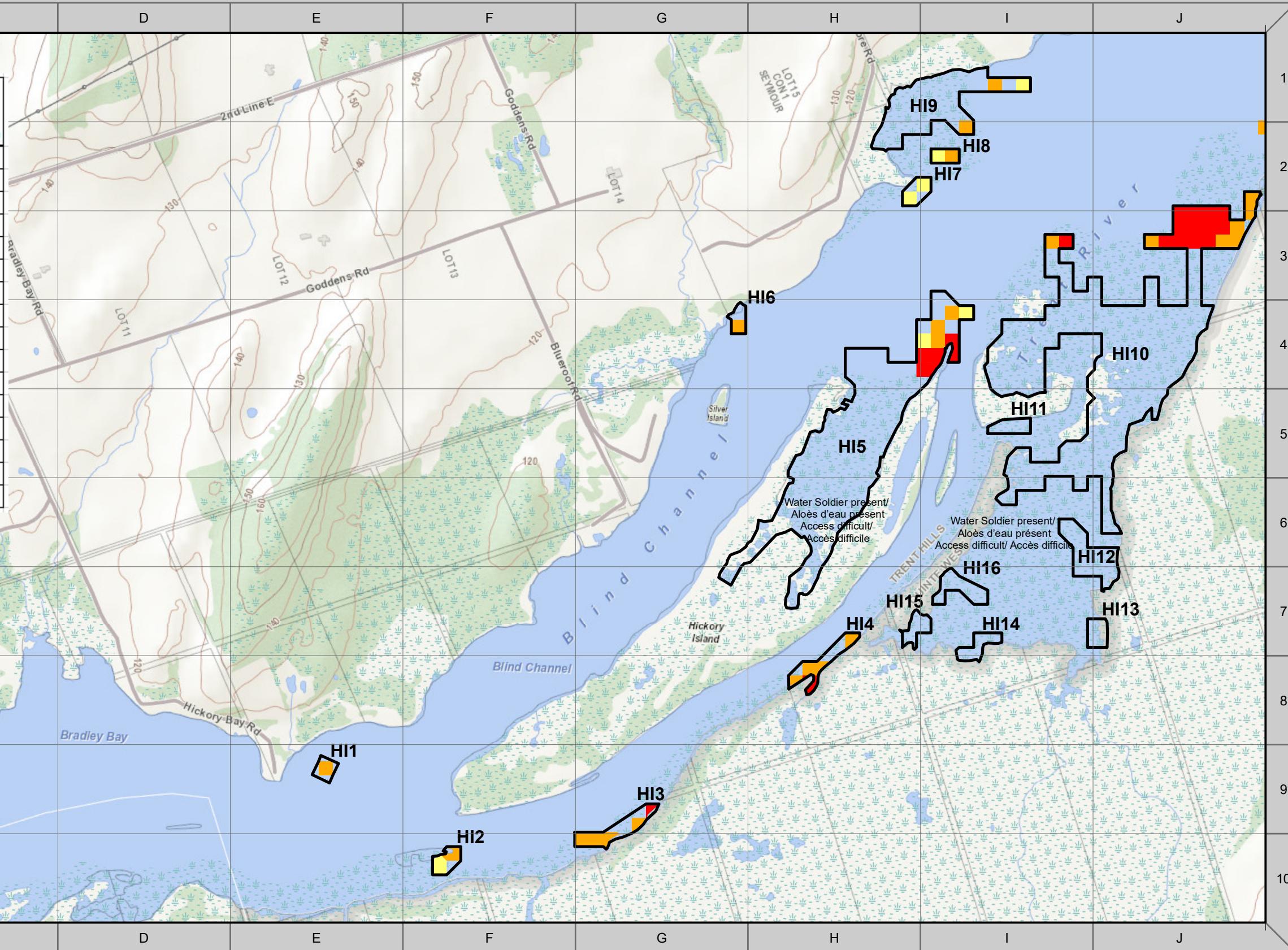


Site/Site	Hectares	Average Depth (m)	Hectares	Profondeurs moyennes (m)
HI1	0.5	0.6	0,5	0,6
HI2	0.7	1.1	0,7	1,1
HI3	1.6	1.0	1,6	1,0
HI4	1.4	1.0	1,4	1,0
HI5	24.2	0.9	24,2	0,9
HI6	0.5	0.6	0,5	0,6
HI7	0.8	1.4	0,8	1,4
HI8	0.5	1.1	0,5	1,1
HI9	7.0	0.7	7,0	0,7
HI10	35.3	1.1	35,3	1,1
HI11	0.7	2.5	0,7	2,5
HI12	2.5	<0.5	2,5	<0,5
HI13	0.7	<0.5	0,7	<0,5
HI14	0.8	<0.5	0,8	<0,5
HI15	0.7	<0.5	0,7	<0,5
HI16	1.2	<0.5	1,2	<0,5



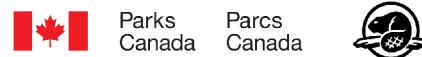
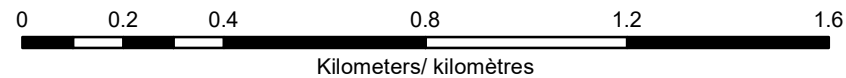
Legend/ Légende

- Low Bridge Clearance/ Dégagement du pont
- 1 - Single Plant/ Plante unique
- Public Boat Launch/ Rampe de mise à l'eau publique
- 2 - Scattered Plants/ Plantes éparses
- 3 - Dense Colony/ Colonie dense
- 2022 Treatment Areas/ Zones de traitement 2022

Notes:
Produced by/ Produit par: Parks Canada/ Parcs Canada
Map Projection/ Projection cartographique:
UTM Zone 18, NAD 83
This map should not be relied on as a precise indicator of routes or locations, nor as a guide to navigation. Parks Canada shall not be liable in any way for the use of, or reliance upon, this map or any information on this map. Information provided on this map is for illustrative purposes only.

Hickory Island Project Area/ Zone du Projet Hickory Island

Summer 2022/ Été 2022



© Her Majesty the Queen in Right of Canada as Represented by the Chief Executive Officer, Parks Canada Agency 2022.
© Sa Majesté la Reine du chef du Canada, représentée par le directeur général de l'Agence, Agence Parcs Canada, 2022.

1:15,000



Print size/ Taille d'impression: (11' x 17')

Il ne faut pas présumer que cette carte indique précisément les voies et les lieux, ne s'en servir comme guide à la navigation. Parcs Canada n'assume aucune responsabilité quelle qu'elle soit relativement à l'utilisation de cette carte ou de la confiance qui serait mise en celle-ci. L'information indiquée sur cette carte est fournie à titre indicatif seulement.



= Map detail area/ Zone de détail de la carte