



Pêches et Océans Canada Fisheries and Oceans Canada



Ports pour petits bateaux
Région du Québec



ÎLE D'ENTRÉE

INSTALLATION DE BLOCS D'ANCRAGE

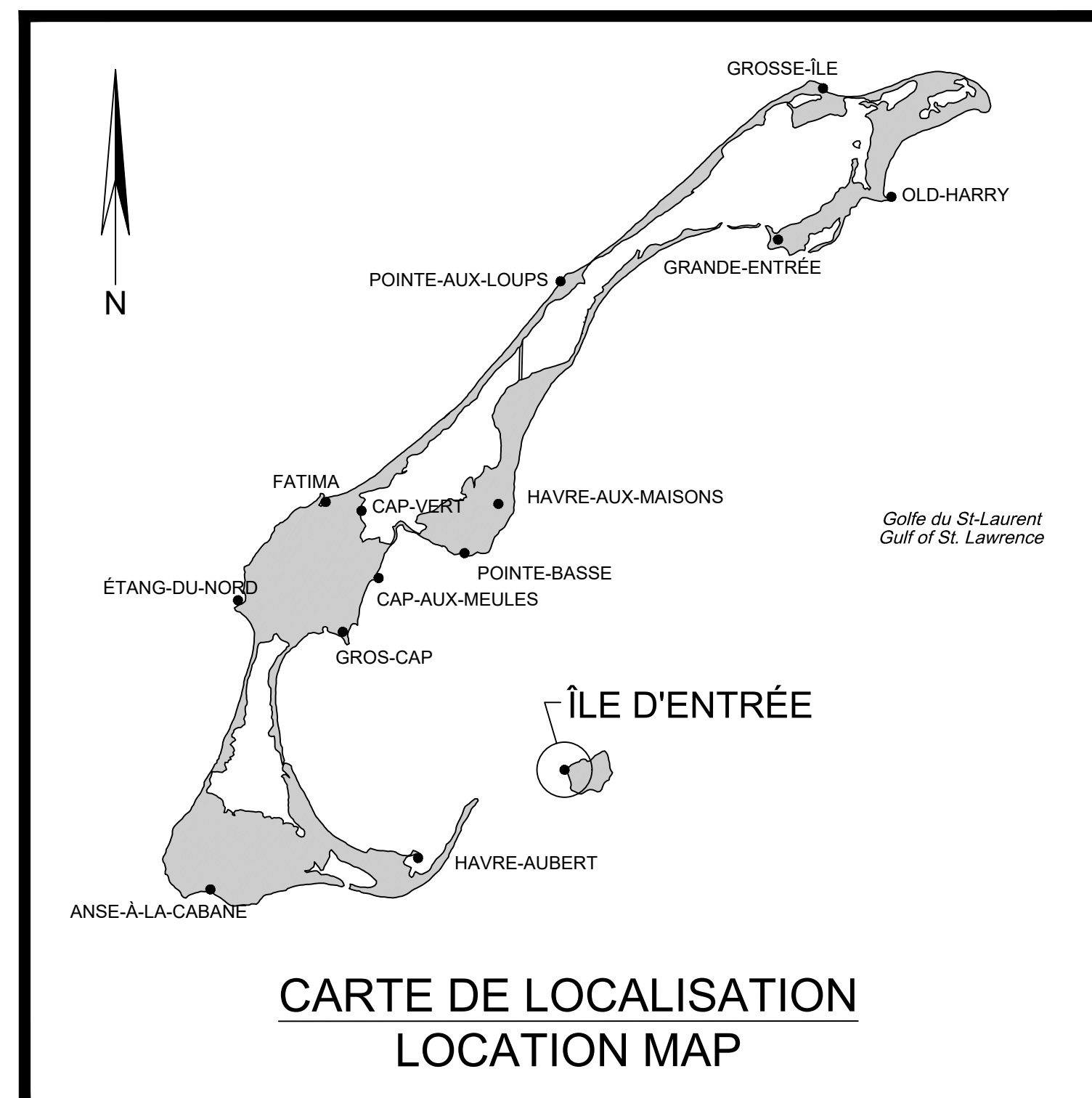
ANCHOR BLOCKS INSTALLATION

PROJET NO. F3731-230118 PROJECT

POUR SOUMISSION / FOR TENDER
2023.10.23

LISTE DES PLANS

FEUILLE	NOM DE FICHIER	TITRE
01 / 12	PPB23-3609-M02-00	PAGE DE PRÉSENTATION, LISTE DES PLANS
02 / 12	PPB23-3609-M02-01	CONDITIONS EXISTANTES, PLAN D'ENSEMBLE
03 / 12	PPB23-3609-M02-02	CONDITIONS EXISTANTES, ANNEXE 1
04 / 12	PPB23-3609-M02-03	CONDITIONS EXISTANTES, ANNEXE 2
05 / 12	PPB23-3609-M02-04	CONDITIONS EXISTANTES, ANNEXE 3
06 / 12	PPB23-3609-M02-05	CONDITIONS EXISTANTES, ANNEXE 4
07 / 12	PPB23-3609-M02-06	CONDITIONS EXISTANTES, ANNEXE 5
08 / 12	PPB23-3609-M02-07	CONDITIONS EXISTANTES, ANNEXE 6
09 / 12	PPB23-3609-M02-11	CONDITIONS EXISTANTES, VUE EN PLAN
10 / 12	PPB23-3609-M02-21	CONDITIONS PROPOSÉES, VUE EN PLAN
11 / 12	PPB23-3609-M02-22	CONDITIONS PROPOSÉES, COUPES ET DÉTAILS
12 / 12	PPB23-3609-M02-23	CONDITIONS PROPOSÉES, COUPES ET DÉTAILS



CARTE DE LOCALISATION
LOCATION MAP

DRAWING LIST

SHEET	FILENAME	TITLE
01 / 12	PPB23-3609-M02-00	PRESENTATION PAGE, DRAWING LIST
02 / 12	PPB23-3609-M02-01	EXISTING CONDITIONS, GENERAL LAYOUT
03 / 12	PPB23-3609-M02-02	EXISTING CONDITIONS, APPENDIX 1
04 / 12	PPB23-3609-M02-03	EXISTING CONDITIONS, APPENDIX 2
05 / 12	PPB23-3609-M02-04	EXISTING CONDITIONS, APPENDIX 3
06 / 12	PPB23-3609-M02-05	EXISTING CONDITIONS, APPENDIX 4
07 / 12	PPB23-3609-M02-06	EXISTING CONDITIONS, APPENDIX 5
08 / 12	PPB23-3609-M02-07	EXISTING CONDITIONS, APPENDIX 6
09 / 12	PPB23-3609-M02-11	EXISTING CONDITIONS, VUE EN PLAN
10 / 12	PPB23-3609-M02-21	PROPOSED CONDITIONS, PLAN VIEW
11 / 12	PPB23-3609-M02-22	PROPOSED CONDITIONS, SECTIONS AND DÉTAILS
12 / 12	PPB23-3609-M02-23	PROPOSED CONDITIONS, SECTIONS AND DÉTAILS



L'ENTREPRENEUR DOIT PRÉPARER ET VÉRIFIER TOUS LES DÉTAILS DE TRAVAIL AVANT DE COMMENCER LES TRAVAUX. LE MINISTRE VA ÉVALUER LA RESPONSABILITÉ QUANT AUX DIMENSIONS PRÉSES À ÉCHELLE SUR LES DESSINS.

THE CONTRACTOR SHALL PREPARE AND VERIFY ALL DRAWINGS ON THE SITE BEFORE STARTING THE WORK. THE DEPARTMENT DECLINES ANY RESPONSIBILITY AS FOR DIMENSIONS SCALED ON THE DRAWINGS.

P.M.S.G.M. / H.W.L.T. : PLEINE MER SUPÉRIEURE GRAND MARÉE / HIGHER HIGH WATER LARGE TIDE

Z.C. / CHART DATUM : ZÉRO DES CARTES / CHART DATUM

NOTE-SONDAGES
 LES SONDAGES MONTRÉS SUR CE DESSIN SONT EXTRAITS DES PLANS: PPB23-3598-S05-01
 DATE DES SONDAGES: 2023-07-14

NOTE-SOUNDINGS
 SOUNDING SHOWN ON THIS DRAWING ARE EXTRACTED FROM PLANS: PPB23-3598-S05-01
 DATE OF SOUNDING: 2023-07-14

INDICATIONS NORMALISÉES / STANDARD INDICATIONS

PROJECTION PLANE - PLANE PROJECTION

SONDAGE - SOUNDING

1. ÉLEVATION SOUS LE Z.C. / ELEVATION UNDER CHART DATUM
 2. ÉLEVATION AU-DESSUS DU Z.C. / ELEVATION ABOVE CHART DATUM
 4.75 RELEVÉ PHOTOGRAMMÉTRIQUE DU CERMIM (2023-09-22) / CERMIM PHOTOGRAMMETRIC SURVEY



Référence géodésique / Geodetic Reference : N.A.D. 1983

Projection / Projection : M.T.M.

Fuseau / Zone : 4

Méridien central / Central Meridian : 61-30-00

Stations de référence / Reference Stations

Nom no. / Name no.	Org. / Org.	Coord Nord / Northing	Coord Est / Easting
M019002	S.H.C.	47° 16' 37.1721"	61° 43' 00.4993"

Référence Verticale : Zéro des cartes / Vertical Datum : Chart datum

Repère(s) Altimétrique(s) / Benchmark(s)

Nom / Name	Org. / Org.	Elevation (mètre) / Elevation (meter)
M019002	S.H.C.	3.291

Profondeurs en mètres et décimètres / Depths in meters and decimeters

- Notes de références / Reference Notes**
- RELEVÉS BATHYMÉTRIQUE DU SHC
 - LES PROFONDEURS SONT EN MÈTRES ET SONT REPRÉSENTÉES SELON UNE GRILLE DE 5.0 m x 5.0 m
 - COURBES DE NIVEAU: INTERVALLE: 1.0 m
 - LIMITE DE PROPRIÉTÉ SELON EXTRACTION DE DONNÉES DE « INFOLOT » EN DATE DU 2023-09-12
 - PHOTOGRAMMÉTRIE ET ORTHOMOSAÏQUE DU CERMIM EN DATE DU 22 SEPTEMBRE 2023
 - IMAGERIE EXTRAITE DE DEMETER LE 2023-07-13

00	POUR SOUMISSION / FOR TENDER	F.R.	2023.10.23
Révision	Description	Par/By	Date

A: Numéro du détail / Detail no.
 B: Feuille sur laquelle le détail est référencé / Location drawing no.
 C: Feuille sur laquelle le détail est dessiné / Drawing no.



Dossier: **ÎLE D'ENTRÉE**
 ÎLES-DE-LA-MADELEINE | MAGDALEN ISLANDS

INSTALLATION DE BLOCS D'ANCRAGE
 ANCHOR BLOCKS INSTALLATION

Dessin: **CONDITIONS EXISTANTES**
 PLAN D'ENSEMBLE
 EXISTING CONDITIONS
 GENERAL LAYOUT

Congru par: / Drawn by: F. RICHARD, ing. / Date: 2023.09.27

Dessiné par: / Drawn by: P.-Y. BONIN / Date: 2023.09.27

Approuvé par: / Approved by: [Signature]

No. dossier: / File no.: F3731-230118

No. dessin: / Drawing no.: PPB23-3609-M02-01

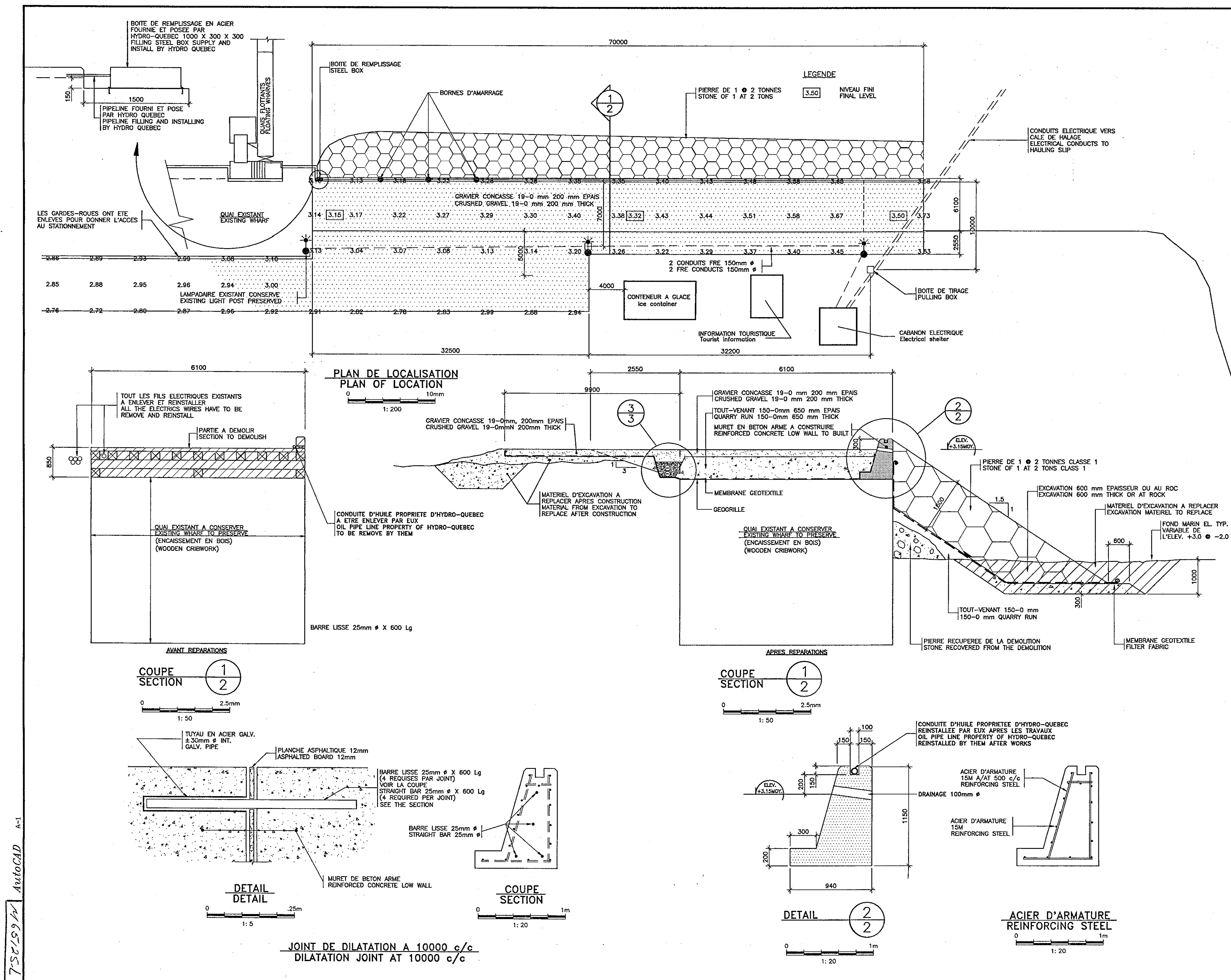
Echelle: / Scale: 1:500

No. feuille: / Sheet no.: 02 / 12



NOTE:
LES RENSEIGNEMENTS PRODUITS SUR CE PLAN DOIVENT ÊTRE VÉRIFIÉS SUR PLACE. TOUTE DIFFÉRENCE DOIT ÊTRE PRISE EN CONSIDÉRATION PAR L'ENTREPRENEUR.

THESE PLANS ARE FOR INFORMATION ONLY. INFORMATION ON THIS PLAN MUST BE CONFIRMED DIRECTLY ON THE SITE. CONTRACTOR MUST TAKE IN ACCOUNT ANY DIFFERENCE BETWEEN PLANS AND SITUATION ON THE SITE.



Public Works Canada / Travaux publics Canada

TEL QUE CONSTRUIT AS BUILT

revisions	date
A	A detail no. no. du détail
B	B location drawing no. sur dessin no.
C	C drawing no. dessin no.

project: **ILE D'ENTREE** / LES DE LA MADELEINE
RECONSTRUCTION DU QUAI D'APPROCHE
RECONSTRUCTION OF THE WHARF APPROACH

00	POUR SOUMISSION / FOR TENDER	F.R.	2023.10.23
Revision	Description	Par/By	Date
A	A: Numéro du détail / Detail no.	A	A
B	B: Feuille sur laquelle le détail est référencé / Location drawing no.	B	B
C	C: Feuille sur laquelle le détail est dessiné / Drawing no.	C	C


designed: G. LECHE
 date: 1994-02-25
 drawn: R. MCHAUD
 approved: [Signature]
 tender: [Signature]
 PWC Project Manager / Administrateur de projets IPC
 drawing number: 791173
 drawing no. / no. de dessin: QU-93399-M
 sheet no. / feuille no.: 2/3

PLAN DE LOCALISATION COUPES / DETAILS
 PLAN OF LOCATION SECTIONS / DETAILS

791173
 QU-93399-M 2/3

00	POUR SOUMISSION / FOR TENDER	F.R.	2023.10.23
Revision	Description	Par/By	Date

A: Numéro du détail / Detail no.
 B: Feuille sur laquelle le détail est référencé / Location drawing no.
 C: Feuille sur laquelle le détail est dessiné / Drawing no.



Dossier: **ÎLE D'ENTREE**
 ÎLES-DE-LA-MADELEINE / MAGDALEN ISLANDS
INSTALLATION DE BLOCS D'ANCRAGE
ANCHOR BLOCKS INSTALLATION

CONDITIONS EXISTANTES / ANNEXE 1
 EXISTING CONDITIONS / APPENDIX 1

Conçu par / Designed by: F. RICHARD, ing.	Date / Date: 2023.09.27
Dessiné par / Drawn by: P.-Y. BONIN	Date / Date: 2023.09.27
Vérifié par / Checked by: [Signature]	Date / Date: [Signature]
Approuvé par / Approved by: [Signature]	Date / Date: [Signature]
No. dossier / File no.: F3731-230118	Echelle / Scale: N.A.E. / N.T.S.
No. dessin / Drawing no.: PPB23-3609-M02-02	No. feuille / Sheet no.: 03 / 12

7-58-199-11 AutoCAD A-1

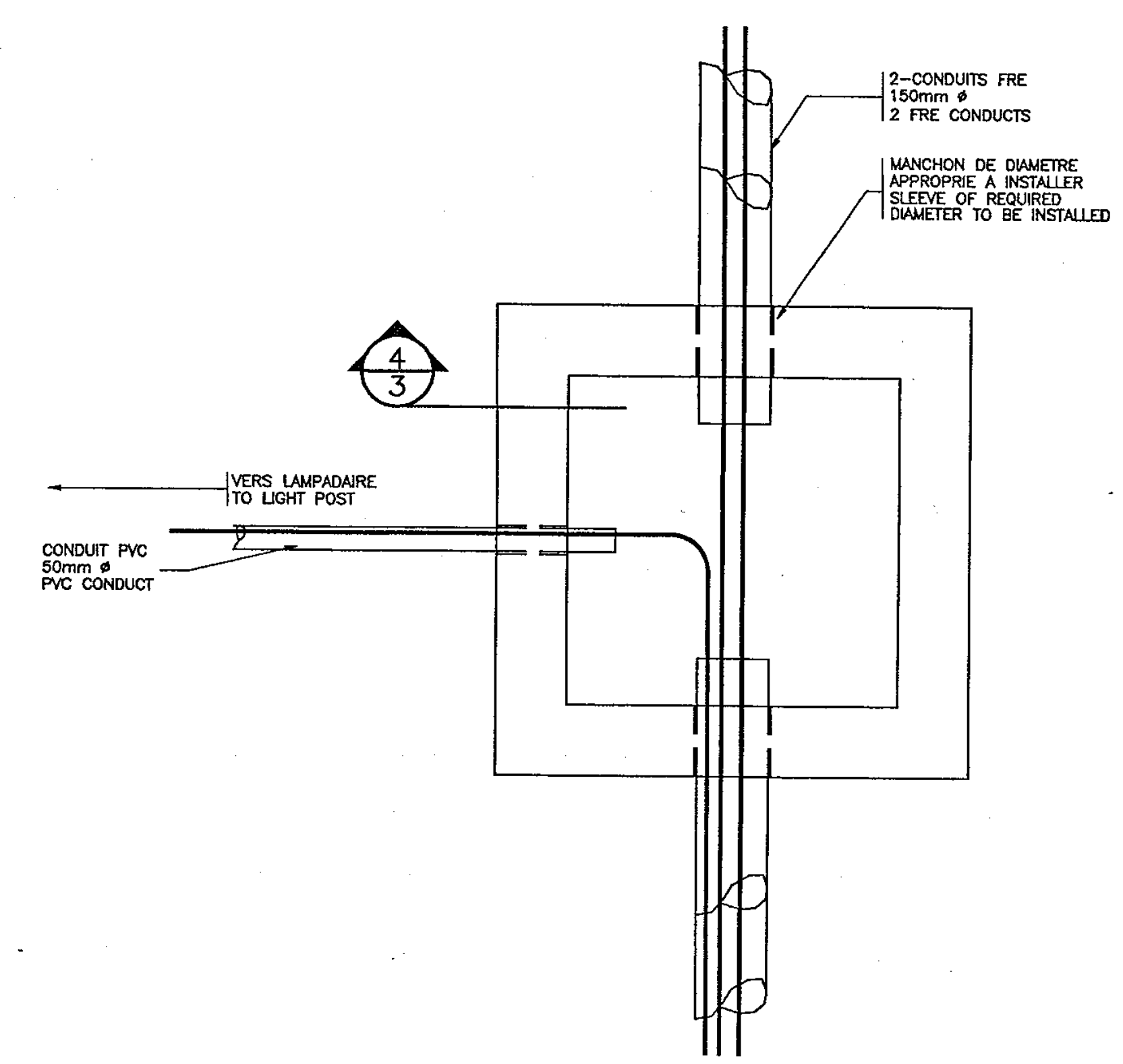


NOTE:
 LES RENSEIGNEMENTS PRODUITS SUR CE PLAN DOIVENT ÊTRE VÉRIFIÉS SUR PLACE. TOUTE DIFFÉRENCE DOIT ÊTRE PRISE EN CONSIDÉRATION PAR L'ENTREPRENEUR.

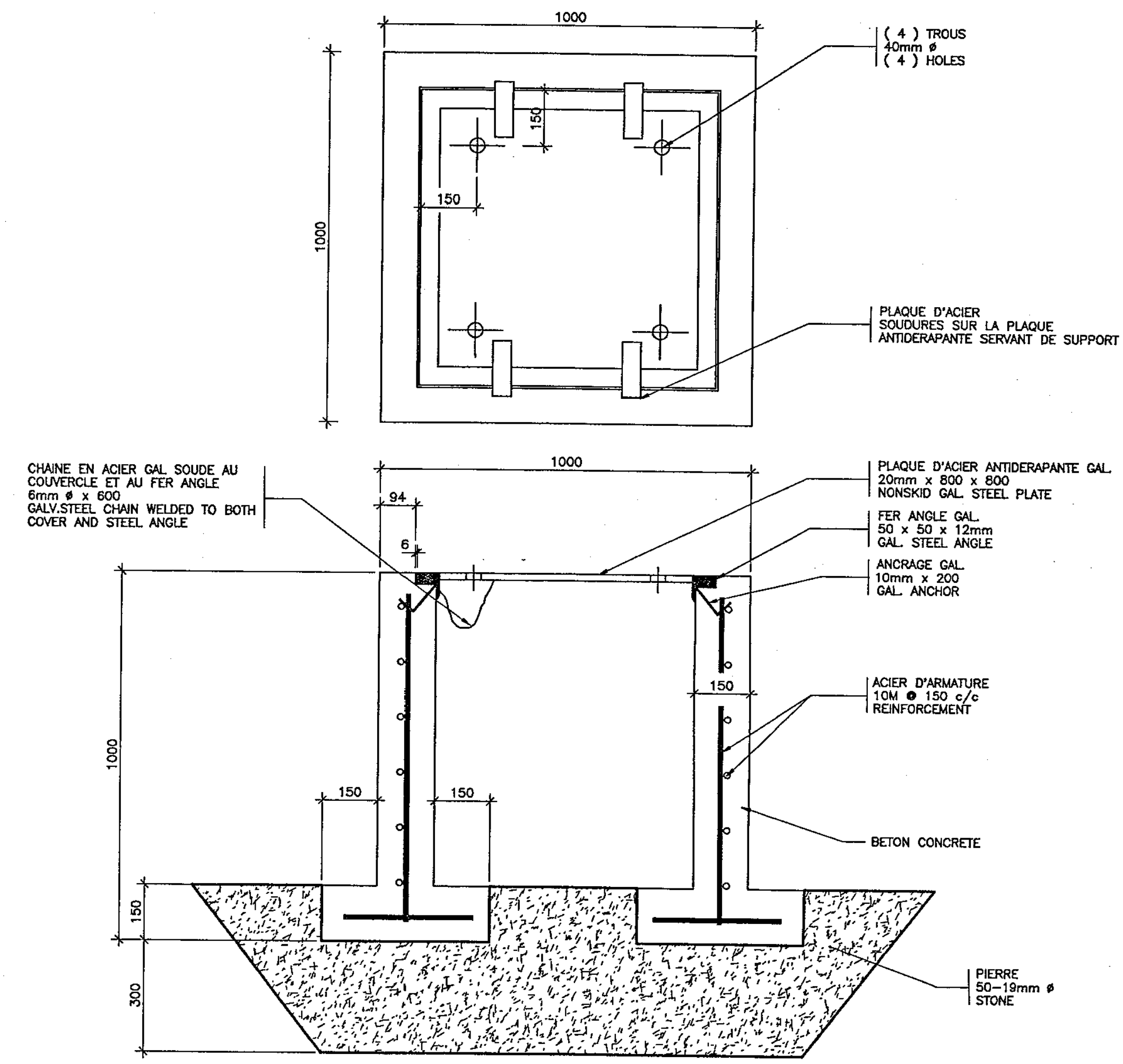
THESE PLANS ARE FOR INFORMATION ONLY. INFORMATION ON THIS PLAN MUST BE CONFIRM DIRECTLY ON THE SITE. CONTRACTOR MUST TAKE IN ACCOUNT ANY DIFFERENCE BETWEEN PLANS AND SITUATION ON THE SITE.

Public Works Canada / Travaux publics Canada

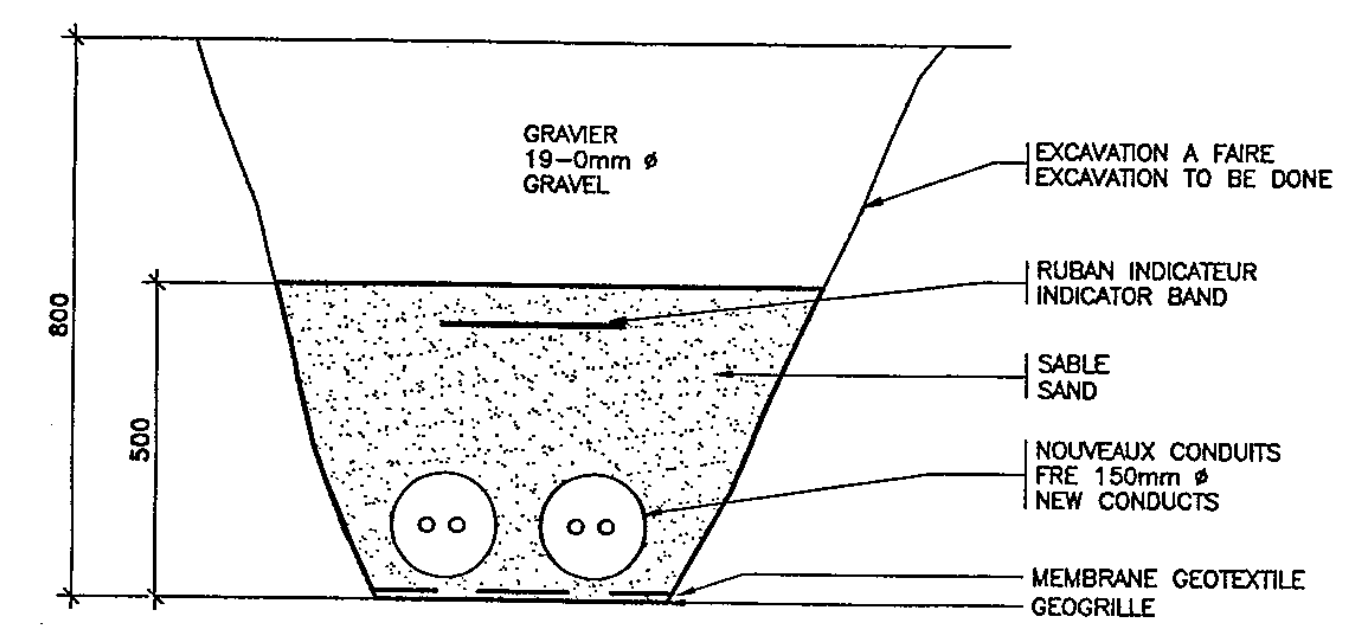
791173-M



VUE EN PLAN BOITE DE TIRAGE / PLAN VIEW OF PULLING BOX
 0 500mm
 1: 10



COUPE SECTION 4 / 3
 0 500mm
 1: 10
 QT : 2 TOTAL



DETAIL 3 / 2
 0 500mm
 1: 10

NOTE :
 LA POSITION ET LA DISPOSITION EXACTE DES CONDUITS RIGIDES FRE ET PVC SERA DÉTERMINÉE SUR PLACE.
 THE EXACT POSITION AND LOCATION OF RIGID PIPES FRE AND PVC TYPE WILL BE DETERMINATED ON SITE.

TEL QUE CONSTRUIT AS BUILT

révisions / revisions	date
A	A
C	B/C


ILE D'ENTREE / ÎLES DE LA MADELEINE
 RECONSTRUCTION DU QUAI D'APPROCHE / RECONSTRUCTION OF THE WHARF APPROACH

VUE EN PLAN BTE DE TIRAGE COUPES / PLAN VIEW OF PULLING BOX SECTIONS

designed / conçu	G. LEGARE
date	
drawn / dessiné	G. GAGNON 1994-02-25
date	
approved / approuvé	
date	
Tender / soumission	
PWC Project Manager / Administrateur de projets IPC	
drawing number / no. du projet	791173
drawing no. / no. de dessin	QU-93399-M
sheet no. / feuille no.	3 / 3

00	POUR SOUMISSION / FOR TENDER	F.R.	2023.10.23
----	------------------------------	------	------------

Revision	Description	Par/By	Date
A	A: Numéro du détail / Detail no.		
B	B: Feuille sur laquelle le détail est référencé / Location drawing no.		
C	C: Feuille sur laquelle le détail est dessiné / Drawing no.		



Dossier: ÎLE D'ENTREE / ÎLES-DE-LA-MADELEINE | MAGDALEN ISLANDS
 INSTALLATION DE BLOCS D'ANCRAGE / ANCHOR BLOCKS INSTALLATION

Dessin: CONDITIONS EXISTANTES ANNEXE 2 / EXISTING CONDITIONS APPENDIX 2

Conçu par / Designed by	F. RICHARD, ing.	Date / Date	2023.09.27
Dessiné par / Drawn by	P.-Y. BONIN	Date / Date	2023.09.27
Vérifié par / Verified by		Date / Date	
Approuvé par / Approved by		Date / Date	
No. dossier / File no.	F3731-230118	Echelle / Scale	N.A.E. / N.T.S.
No. dessin / Drawing no.	PPB23-3609-M02-03	No. feuille / Sheet no.	04 / 12

791173-M AutoCAD A-1

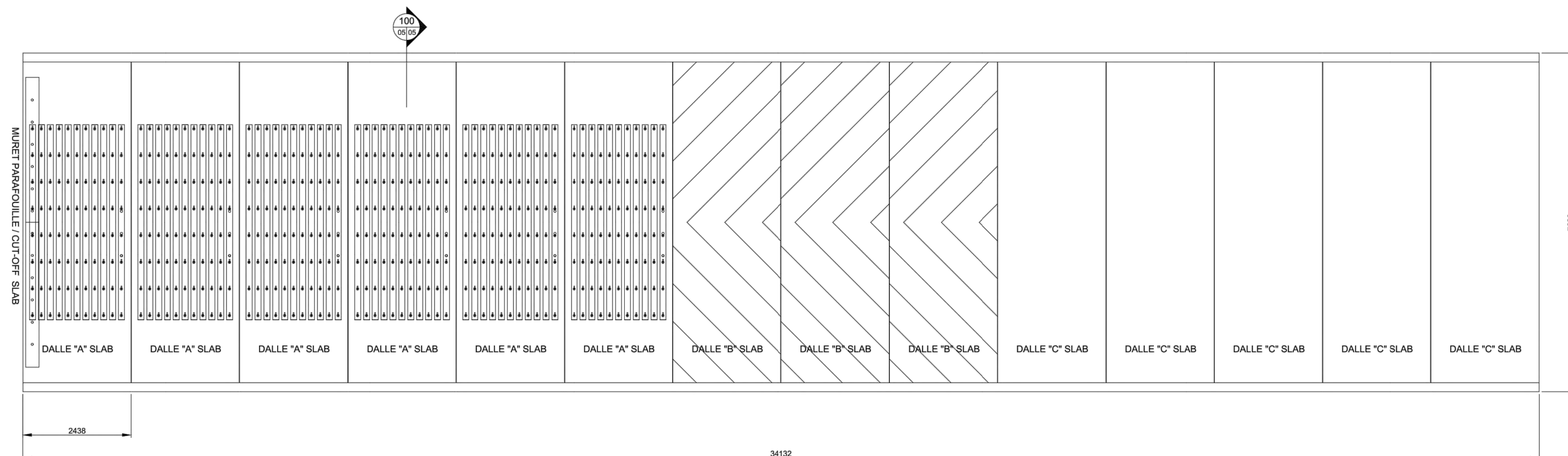


NOTE:
 LES RENSEIGNEMENTS PRODUITS SUR CE PLAN DOIVENT ÊTRE VÉRIFIÉS SUR PLACE. TOUTE DIFFÉRENCE DOIT ÊTRE PRISE EN CONSIDÉRATION PAR L'ENTREPRENEUR.

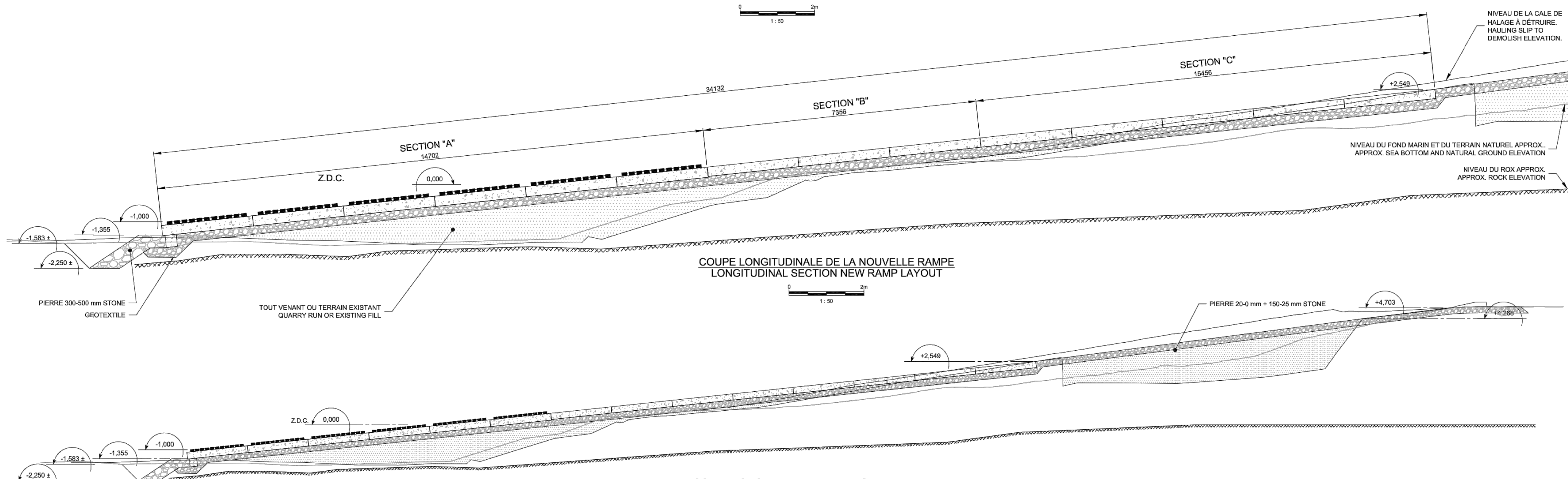
THESE PLANS ARE FOR INFORMATION ONLY. INFORMATION ON THIS PLAN MUST BE CONFIRMED DIRECTLY ON THE SITE. CONTRACTOR MUST TAKE IN ACCOUNT ANY DIFFERENCE BETWEEN PLANS AND SITUATION ON THE SITE.



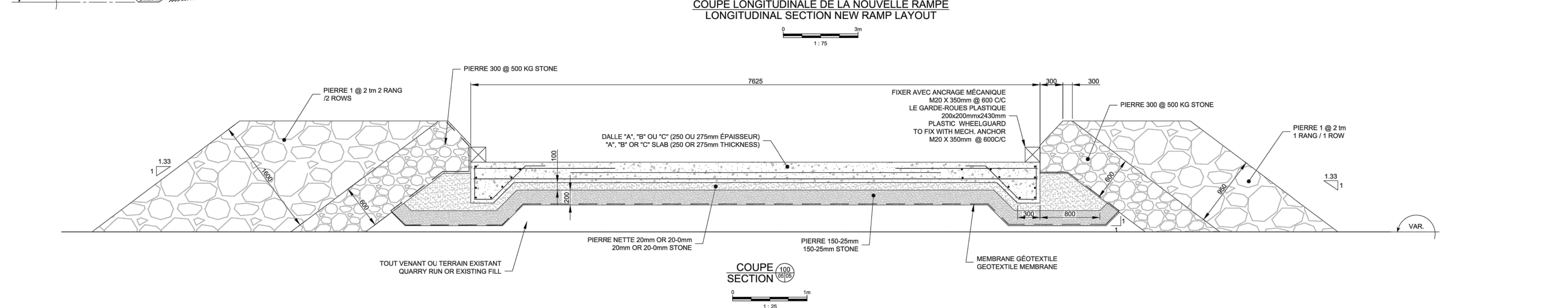
PPB19-3609-M01-05



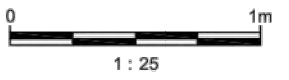
PLAN DE LA NOUVELLE RAMPE
NEW RAMP LAYOUT



COUPE LONGITUDINALE DE LA NOUVELLE RAMPE
LONGITUDINAL SECTION NEW RAMP LAYOUT



COUPE SECTION
LONGITUDINAL SECTION NEW RAMP LAYOUT



TEL QUE CONSTRUIT / AS BUILT	F.P.B.	2021-10
ALJUSTEMENT EL. TN CALLE AC RELEVÉ 2020	K.C.	2020-07-08
POUR CONSTRUCTION / FOR CONSTRUCTION	F.P.B.	2020-03
POUR SOUMISSION / FOR TENDER	F.P.B.	2019-11

Révision	Description	Par/By	Date
00	POUR SOUMISSION / FOR TENDER	F.R.	2023-10-23

A: Numéro du détail Detail no.	A
B: Feuille sur laquelle le détail est révisé Location drawing no.	B/C
C: Feuille sur laquelle le détail est dessiné Drawing no.	C

Toute modification doit être rapportée à:
 All modification must be reported to:

Dossier:
 ÎLE D'ENTRÉE/ENTRY ISLAND
 ÎLES-DE-LA-MADELEINE
 MAGDALEN ISLANDS

Dalles de rampe
 TEL QUE FOURNIES PAR M.P.O.
 SLAB OF THE SLIPWAY
 AS PROVIDED BY D.F.O.

Conçu par:
 Y. GINGRAS ING. 2019-11

Dessiné par:
 K. CHAMPAGNE 2019-11

Vérifié par:
 (blank) (blank)

Approuvé par:
 (blank) (blank)

No. dossier:
 722790

No. dessin:
 PPB19-3609-M01-05

Echelle:
 1:25

No. feuille:
 05/12

A: Numéro du détail Detail no.	A
B: Feuille sur laquelle le détail est révisé Location drawing no.	B/C
C: Feuille sur laquelle le détail est dessiné Drawing no.	C

Toute modification doit être rapportée à:
 All modification must be reported to:

Dossier:
 ÎLE D'ENTRÉE
 ÎLES-DE-LA-MADELEINE | MAGDALEN ISLANDS

CONDITIONS EXISTANTES
 ANNEXE 3
 EXISTING CONDITIONS
 APPENDIX 3

Conçu par:
 F. RICHARD, ing. 2023.09.27

Dessiné par:
 P.-Y. BONIN 2023.09.27

Vérifié par:
 (blank) (blank)

Approuvé par:
 (blank) (blank)

No. dossier:
 F3731-230118

No. dessin:
 PPB23-3609-M02-04

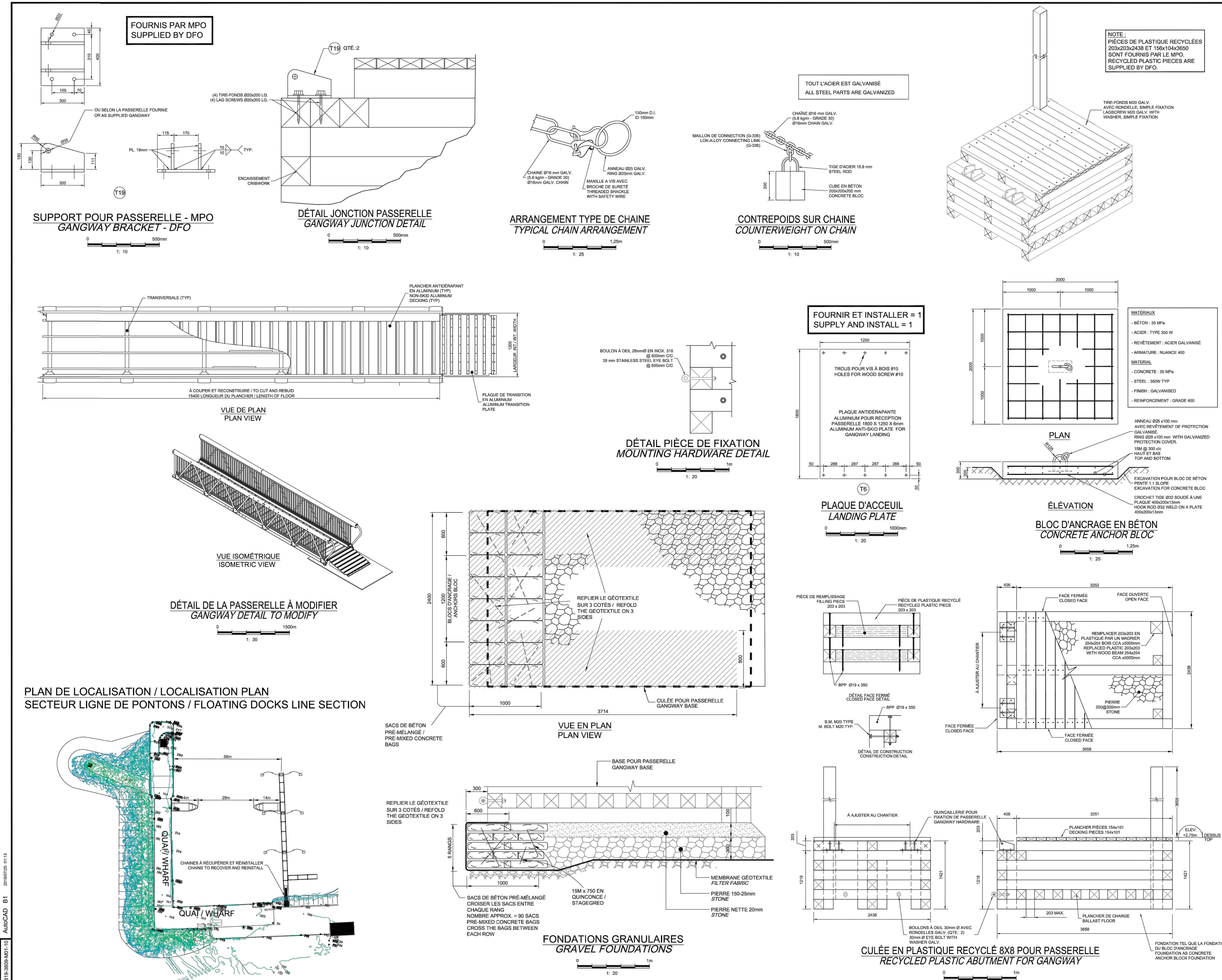
Echelle:
 N.A.E. / N.T.S.

No. feuille:
 05 / 12

NOTE:
LES RENSEIGNEMENTS PRODUITS SUR CE PLAN DOIVENT ÊTRE VÉRIFIÉS SUR PLACE. TOUTE DIFFÉRENCE DOIT ÊTRE PRISE EN CONSIDÉRATION PAR L'ENTREPRENEUR.

THESE PLANS ARE FOR INFORMATION ONLY. INFORMATION ON THIS PLAN MUST BE CONFIRMED DIRECTLY ON THE SITE. CONTRACTOR MUST TAKE IN ACCOUNT ANY DIFFERENCE BETWEEN PLANS AND SITUATION ON THE SITE.

10 - L'ŒUVRE/10-BUILD



Revisión	Description	Par/By	Date
00	POUR SOUMISSION / FOR TENDER	F.R.	2023.10.23

Toute modification doit être rapportée à:
All modification must be reported to:

ILE D'ENTRÉE/ENTRY ISLAND
ÎLES-DE-LA-MADELEINE/MAGDALEN ISLANDS
BRISE-LAMES ET RAMPE / BREAKWATER AND SLIPWAY

BLOC D'ANCRAGE EN BÉTON CULÉE POUR PASSERELLE
CONCRETE ANCHOR BLOCK GANGWAY ABUTMENT

CONDITIONS EXISTANTES ANNEXE 4
EXISTING CONDITIONS APPENDIX 4

No. dossier / File no.: F3731-230118
No. feuille / Sheet no.: N/A.E. / N.T.S.

No. dossier / File no.: F3731-230118
No. feuille / Sheet no.: N/A.E. / N.T.S.

No. dossier / File no.: F3731-230118
No. feuille / Sheet no.: N/A.E. / N.T.S.

No. dossier / File no.: F3731-230118
No. feuille / Sheet no.: N/A.E. / N.T.S.

No. dossier / File no.: F3731-230118
No. feuille / Sheet no.: N/A.E. / N.T.S.

No. dossier / File no.: F3731-230118
No. feuille / Sheet no.: N/A.E. / N.T.S.

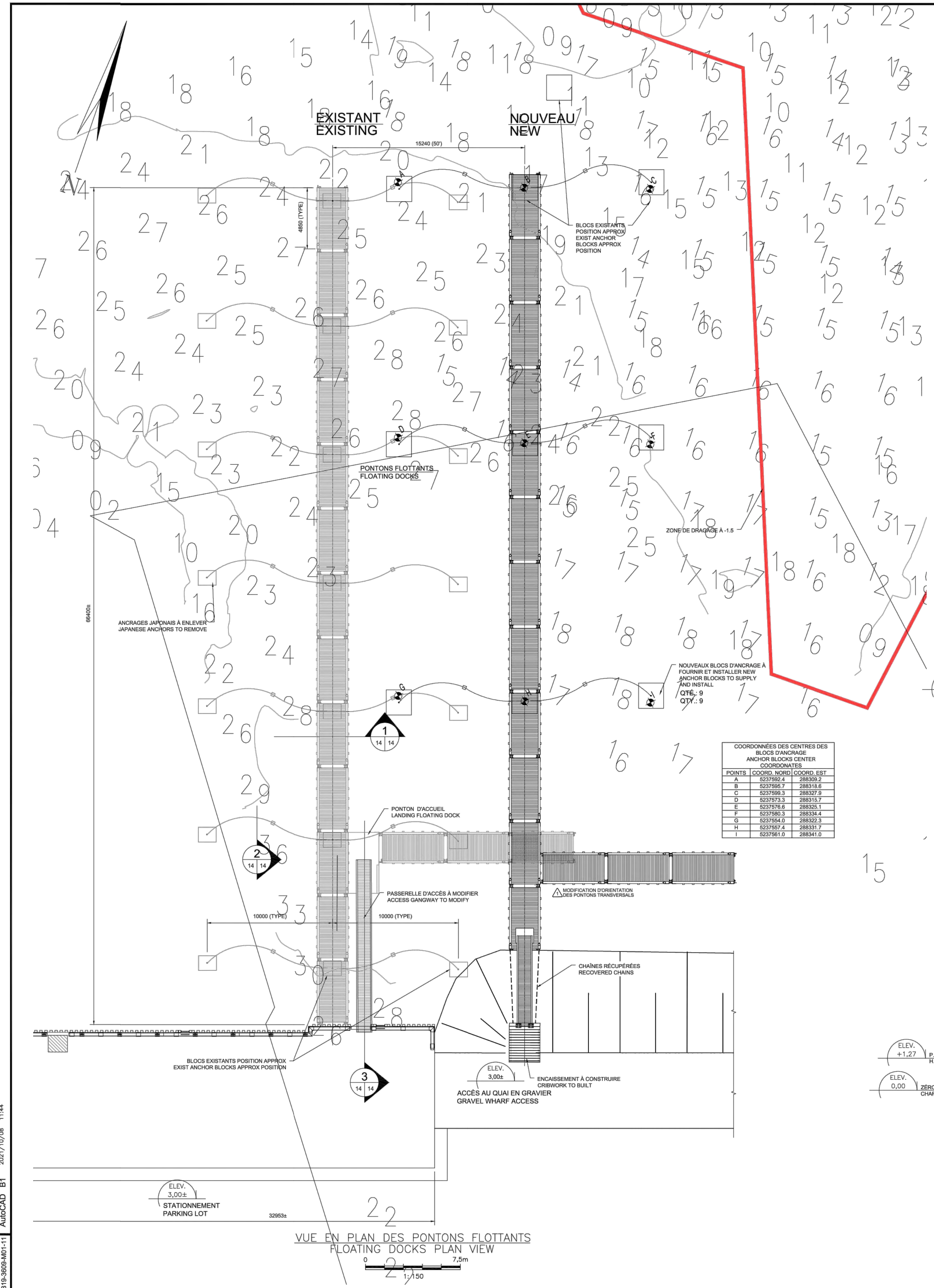
No. dossier / File no.: F3731-230118
No. feuille / Sheet no.: N/A.E. / N.T.S.

PPB23-3609-M01-05 AutoCAD B1 2023.10.20 10:57 M:\p\m\0609_ILE_D'ENTREE_ILE_D'ENTREE\2023_M02_InstalBlocsAnchorB...

PPB23-3609-M02-05

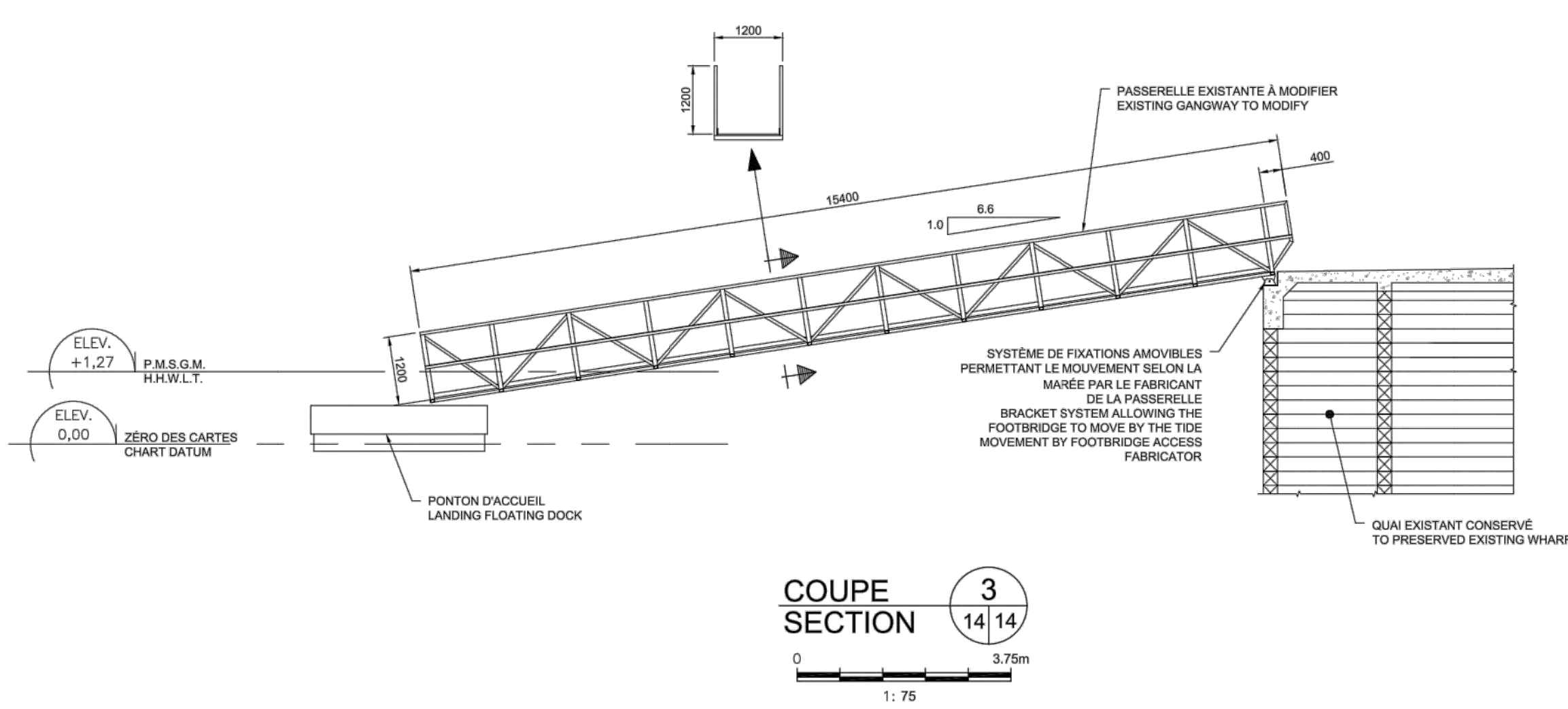
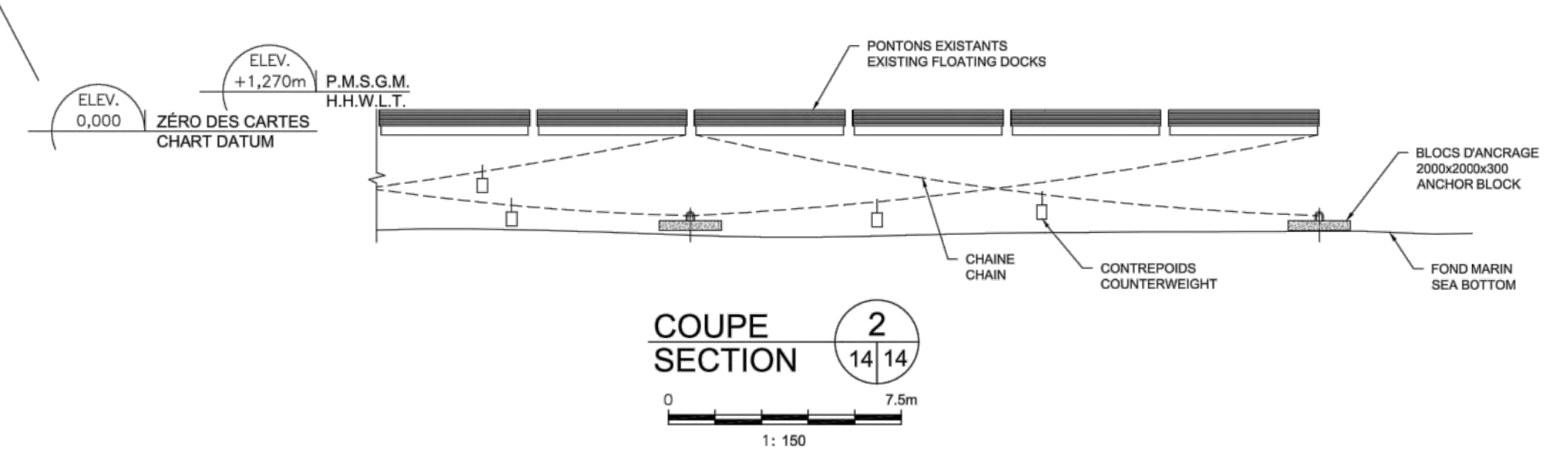
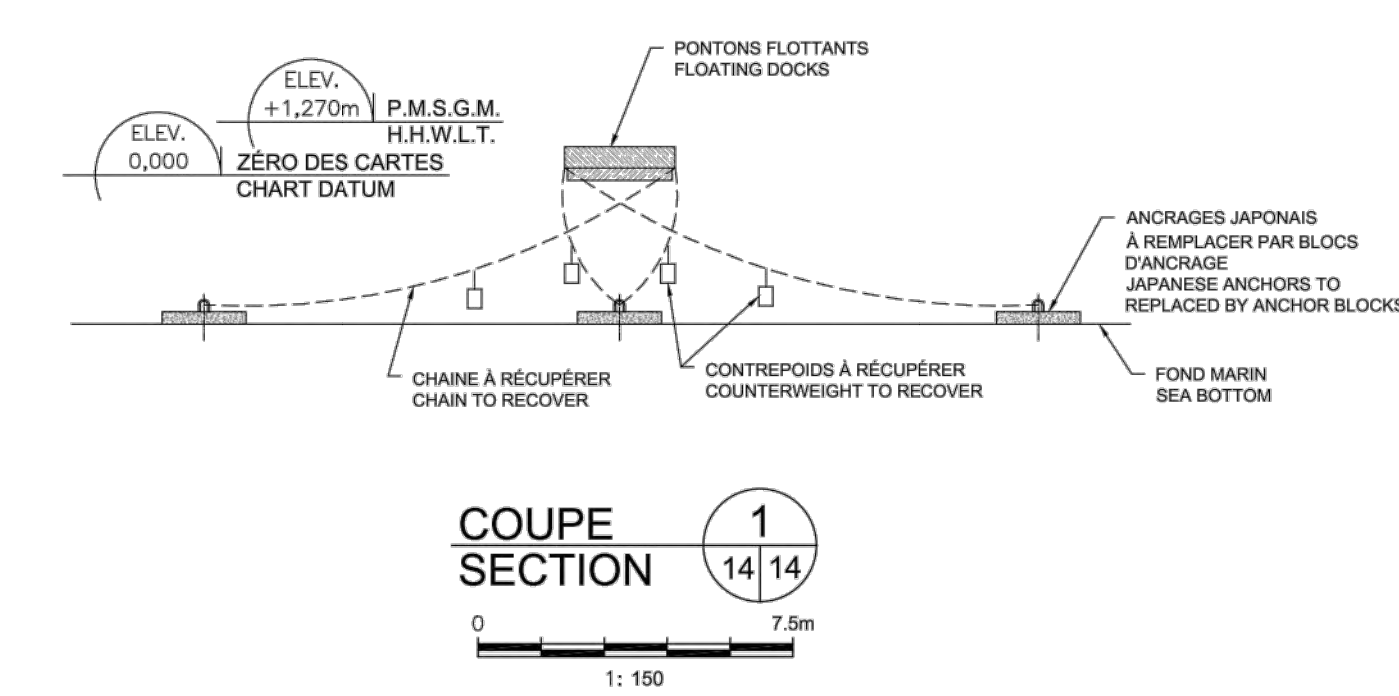
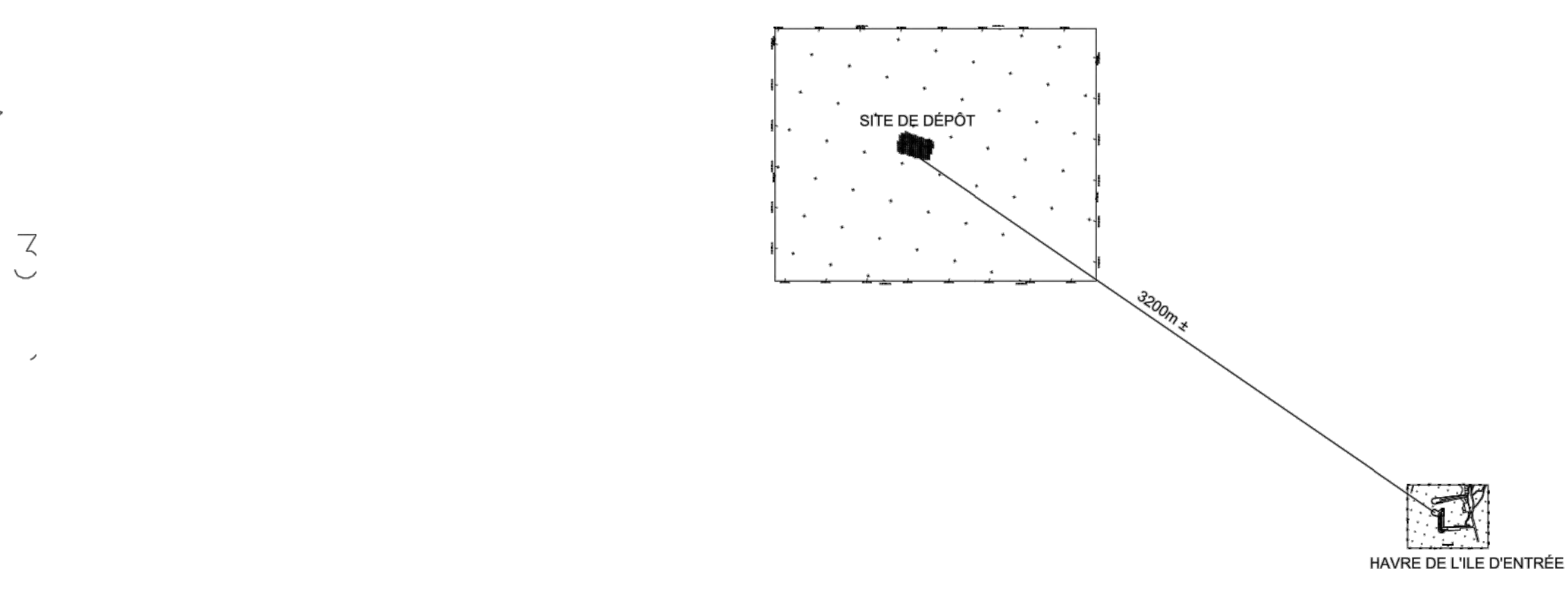


NOTE:
 LES RENSEIGNEMENTS PRODUITS SUR CE PLAN DOIVENT ÊTRE VÉRIFIÉS SUR PLACE. TOUTE DIFFÉRENCE DOIT ÊTRE PRISE EN CONSIDÉRATION PAR L'ENTREPRENEUR.
 THESE PLANS ARE FOR INFORMATION ONLY. INFORMATION ON THIS PLAN MUST BE CONFIRMED DIRECTLY ON THE SITE. CONTRACTOR MUST TAKE IN ACCOUNT ANY DIFFERENCE BETWEEN PLANS AND SITUATION ON THE SITE.



COORDONNÉES DES CENTRES DES BLOCS D'ANCRAGE ANCHOR BLOCKS CENTER COORDINATES

POINTS	COORD. NORD	COORD. EST
A	2277952.4	2883092.2
B	2277952.7	2883116.6
C	2277953.3	2883279.9
D	2277973.3	2883119.7
E	2277976.6	2883251.1
F	2277982.3	2883334.4
G	2277944.0	2883222.3
H	2277957.4	2883317.7
I	2277961.0	2883410.0



Révision	Description	Par/By	Date
00	POUR SOUMISSION / FOR TENDER	F.R.	2023.10.23

Révision	Description	Par/By	Date
A	Numéro du détail		
B	Feuille sur laquelle le détail est réitéré		
C	Feuille sur laquelle le détail est dessiné		

ILE D'ENTRÉE / ENTRY ISLAND
 ÎLES-DE-LA-MADELEINE / MAGDALEN ISLANDS
 BRISÉ-LAMES ET RAMPE / BREAKWATER AND SLIPWAY

PONTONS EXISTANT EXISTING FLOATING DOCKS

Conçu par: Y. GINGRAS ING. 2019.11	Date
Dessiné par: K. CHAMPAGNE 2019.11	Date
Vérifié par:	Date
Approuvé par:	Date
No. dossier: PPB19-3609-M01-11	Échelle: 1:500
No. dessin: 11/12	No. feuille: N.A.E. / N.T.S.

Révision	Description	Par/By	Date
00	POUR SOUMISSION / FOR TENDER	F.R.	2023.10.23

Révision	Description	Par/By	Date
A	Numéro du détail		
B	Feuille sur laquelle le détail est réitéré		
C	Feuille sur laquelle le détail est dessiné		

ÎLE D'ENTRÉE
 ÎLES-DE-LA-MADELEINE / MAGDALEN ISLANDS

INSTALLATION DE BLOCS D'ANCRAGE ANCHOR BLOCKS INSTALLATION

CONDITIONS EXISTANTES ANNEXE 5
 EXISTING CONDITIONS APPENDIX 5

Conçu par: F. RICHARD, ing. 2023.09.27	Date
Dessiné par: P.-Y. BONIN 2023.09.27	Date
Vérifié par:	Date
Approuvé par:	Date

No. dossier: F3731-230118	Échelle: N.A.E. / N.T.S.
No. dessin: PPB23-3609-M02-06	No. feuille: 07 / 12



NOTE:
LES RENSEIGNEMENTS PRODUITS SUR CE PLAN DOIVENT ÊTRE VÉRIFIÉS SUR PLACE. TOUTE DIFFÉRENCE DOIT ÊTRE PRISE EN CONSIDÉRATION PAR L'ENTREPRENEUR.

THESE PLANS ARE FOR INFORMATION ONLY. INFORMATION ON THIS PLAN MUST BE CONFIRMED DIRECTLY ON THE SITE. CONTRACTOR MUST TAKE IN ACCOUNT ANY DIFFERENCE BETWEEN PLANS AND SITUATION ON THE SITE.



TEL QUE CONSTRUIT / AS BUILT	P.P.B.	2021.10	
POUR SOUMISSION / FOR TENDER	P.P.B.	2019.11	
Révision	Description	Par/By	Date

A: Numéro du détail Cadrans:	A
B: Feuille sur laquelle le détail est révisé Location drawing no.	B/C
C: Feuille sur laquelle le détail est dessiné Drawing no.	C

00	POUR SOUMISSION / FOR TENDER	F.R.	2023.10.23
Révision	Description	Par/By	Date

Toute modification doit être rapportée à:
All modification must be reported to:

Dossier:
Dessin:
ÎLE D'ENTRÉE / ENTRY ISLAND
ÎLES-DE-LA-MADELEINE/MAGDALEN ISLANDS
BRISE-LAMES ET RAMPE / BREAKWATER AND SLIPWAY

ÉLECTRICITÉ
PLAN D'ENSEMBLE - EXISTANT
ELECTRICITY
EXISTING - GENERAL LAYOUT

Conçu par:
Y. GINGRAS ING. 2019.11
Date

Dessiné par:
K. CHAMPAGNE 2019.11
Date

Vérifié par:
Date

Approuvé par:
Date

No. dossier:
F3731-230118
Échelle:
N.A.E. / N.T.S.

No. dessin:
PPB19-3609-E01-12
No. feuille:
12/12

A: Numéro du détail Cadrans:	A
B: Feuille sur laquelle le détail est révisé Location drawing no.	B/C
C: Feuille sur laquelle le détail est dessiné Drawing no.	C

Toute modification doit être rapportée à:
All modification must be reported to:

Dossier:
Dessin:
ÎLE D'ENTRÉE
ÎLES-DE-LA-MADELEINE | MAGDALEN ISLANDS

INSTALLATION DE BLOCS D'ANCRAGE
ANCHOR BLOCKS INSTALLATION

CONDITIONS EXISTANTES
ANNEXE 6
EXISTING CONDITIONS
APPENDIX 6

Conçu par:
F. RICHARD, ing. 2023.09.27
Date

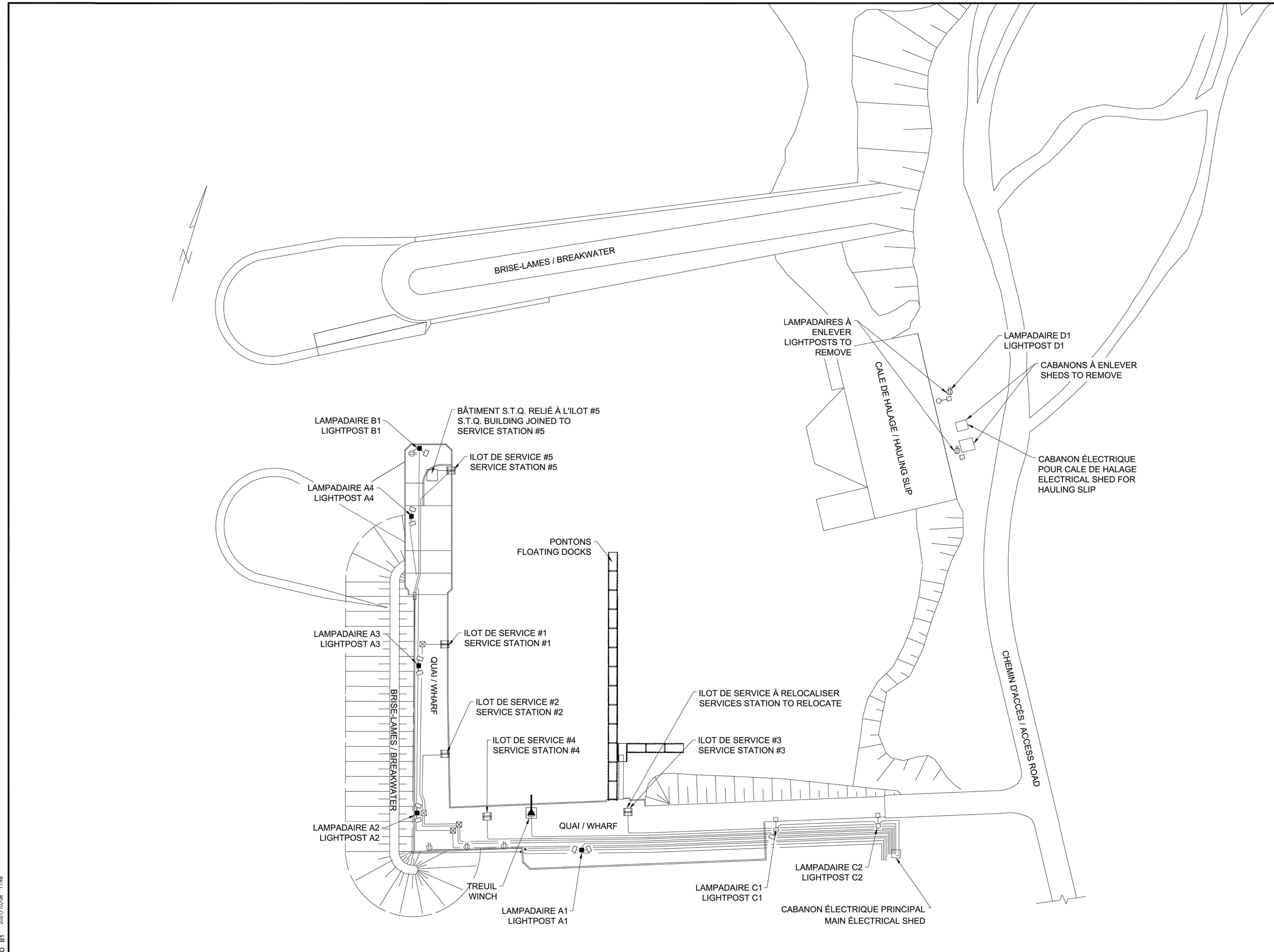
Dessiné par:
P.-Y. BONIN 2023.09.27
Date

Vérifié par:
Date

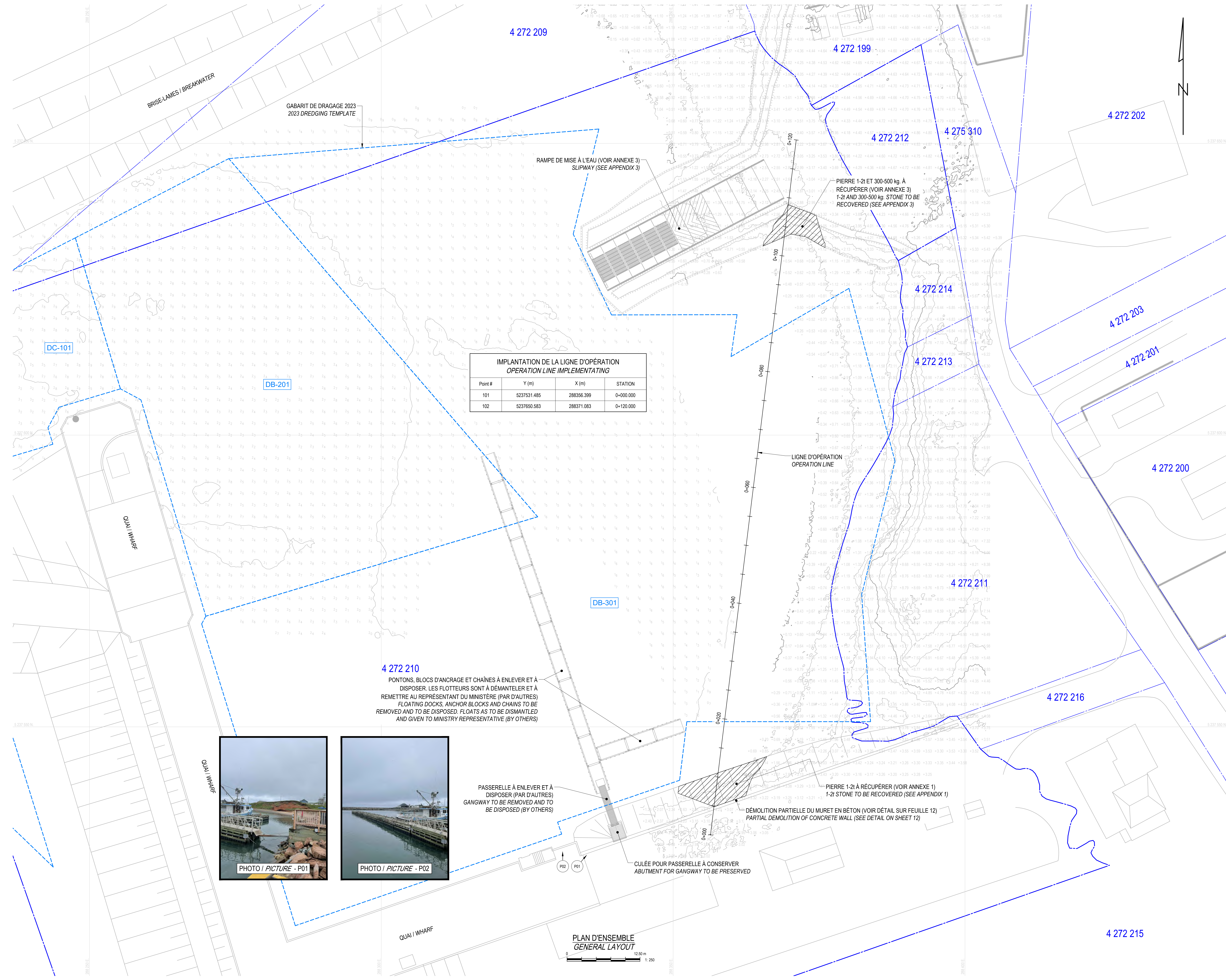
Approuvé par:
Date

No. dossier:
F3731-230118
Échelle:
N.A.E. / N.T.S.

No. dessin:
PPB23-3609-M02-07
No. feuille:
08 / 12



VUE EN PLAN RÉSEAUX ÉLECTRIQUES
ELECTRICAL NETWORKS PLAN VIEW
1:400



**IMPLANTATION DE LA LIGNE D'OPÉRATION
OPERATION LINE IMPLEMENTATING**

Point #	Y (m)	X (m)	STATION
101	5237531.485	288356.399	0+000.000
102	5237650.583	288371.083	0+120.000

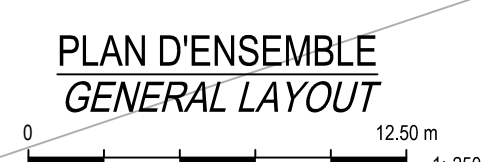
4 272 210
PONTONS, BLOCS D'ANCRAGE ET CHÂNES À ENLEVER ET À DISPOSER. LES FLOTTEURS SONT À DÉMANTÉLER ET À REMETTRE AU REPRÉSENTANT DU MINISTÈRE (PAR D'AUTRES)
FLOATING DOCKS, ANCHOR BLOCKS AND CHAINS TO BE REMOVED AND TO BE DISPOSED. FLOATS AS TO BE DISMANTLED AND GIVEN TO MINISTRY REPRESENTATIVE (BY OTHERS)

PASSERELLE À ENLEVER ET À DISPOSER (PAR D'AUTRES)
GANGWAY TO BE REMOVED AND TO BE DISPOSED (BY OTHERS)

PIERRE 1-2I À RÉCUPÉRER (VOIR ANNEXE 1)
1-2I STONE TO BE RECOVERED (SEE APPENDIX 1)

DÉMOLITION PARTIELLE DU MURET EN BÉTON (VOIR DÉTAIL SUR FEUILLE 12)
PARTIAL DEMOLITION OF CONCRETE WALL (SEE DETAIL ON SHEET 12)

CULÉE POUR PASSERELLE À CONSERVER
ABUTMENT FOR GANGWAY TO BE PRESERVED



00	POUR SOUMISSION / FOR TENDER	F.R.	2023.10.23
----	------------------------------	------	------------

Révision	Description	Par/By	Date
A	A: Numéro du détail Detail:		
B	B: Feuille sur laquelle le détail est référencé Location drawing no.		
C	C: Feuille sur laquelle le détail est dessiné Drawing no.		



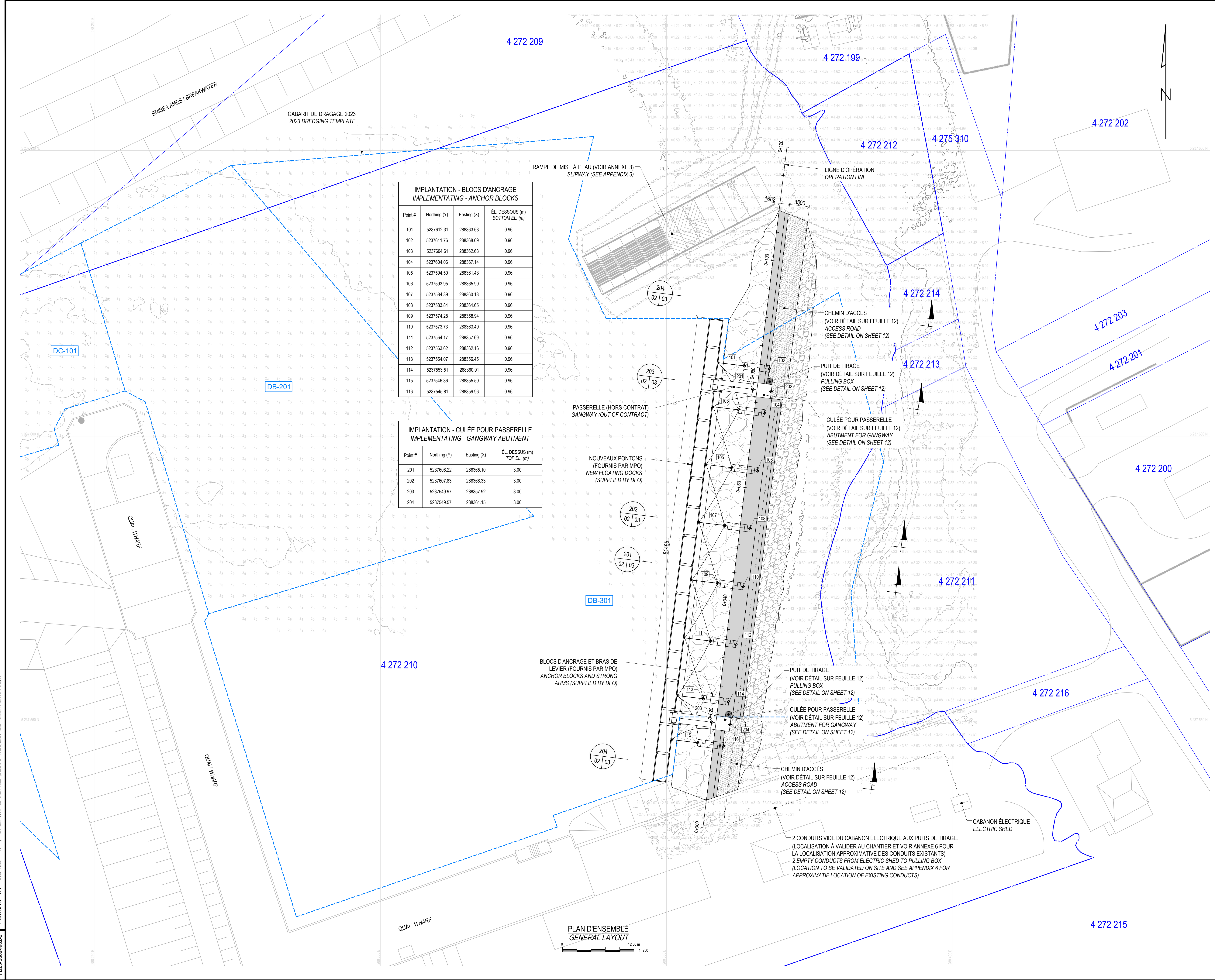
Dossier: **ÎLE D'ENTRÉE**
ÎLES-DE-LA-MADELEINE | MAGDALEN ISLANDS

INSTALLATION DE BLOCS D'ANCRAGE
ANCHOR BLOCKS INSTALLATION

CONDITIONS EXISTANTES
VUE EN PLAN
EXISTING CONDITIONS
PLAN VIEW

Congru par: F. RICHARD, ing. Date: 2023.09.27
Dessiné par: P.-Y. BONIN Date: 2023.09.27

No. dossier: F3731-230118 Echelle: 1:250
No. feuille: PBP23-3609-M02-11 No. feuille: 09 / 12



**IMPLANTATION - BLOCS D'ANCRAGE
IMPLEMENTATING - ANCHOR BLOCKS**

Point #	Northing (Y)	Easting (X)	ÉL. DESSOUS (m) BOTTOM EL. (m)
101	5237612.31	288363.63	0.96
102	5237611.76	288368.09	0.96
103	5237604.61	288362.68	0.96
104	5237604.06	288367.14	0.96
105	5237594.50	288361.43	0.96
106	5237593.95	288365.90	0.96
107	5237584.39	288360.18	0.96
108	5237583.84	288364.65	0.96
109	5237574.28	288358.94	0.96
110	5237573.73	288363.40	0.96
111	5237564.17	288357.69	0.96
112	5237563.62	288362.16	0.96
113	5237554.07	288356.45	0.96
114	5237553.51	288360.91	0.96
115	5237546.36	288355.50	0.96
116	5237545.61	288359.96	0.96

**IMPLANTATION - CULÉE POUR PASSERELLE
IMPLEMENTATING - GANGWAY ABUTMENT**

Point #	Northing (Y)	Easting (X)	ÉL. DESSUS (m) TOP EL. (m)
201	5237608.22	288365.10	3.00
202	5237607.83	288368.33	3.00
203	5237549.97	288357.92	3.00
204	5237549.57	288361.15	3.00

00	POUR SOUMISSION / FOR TENDER	F.R.	2023.10.23
Revisión	Description	Par/By	Date

A	Numéro du détail Detail no.	A
B	Feuille sur laquelle le détail est référencé Location drawing no.	B/C
C	Feuille sur laquelle le détail est dessiné Drawing no.	C

Toute modification doit être rapportée à:
All modification must be reported to:



Dossier:
File:
ÎLE D'ENTRÉE
ÎLES-DE-LA-MADELEINE | MAGDALEN ISLANDS

INSTALLATION DE BLOCS D'ANCRAGE
ANCHOR BLOCKS INSTALLATION

Dessin:
Drawing:
CONDITIONS PROPOSÉES
VUE EN PLAN
PROPOSED CONDITIONS
PLAN VIEW

Conçu par:
Designed by:
F. RICHARD, ing. 2023.09.27

Dessiné par:
Drawn by:
P.-Y. BONIN 2023.09.27

Vérifié par:
Verified by:

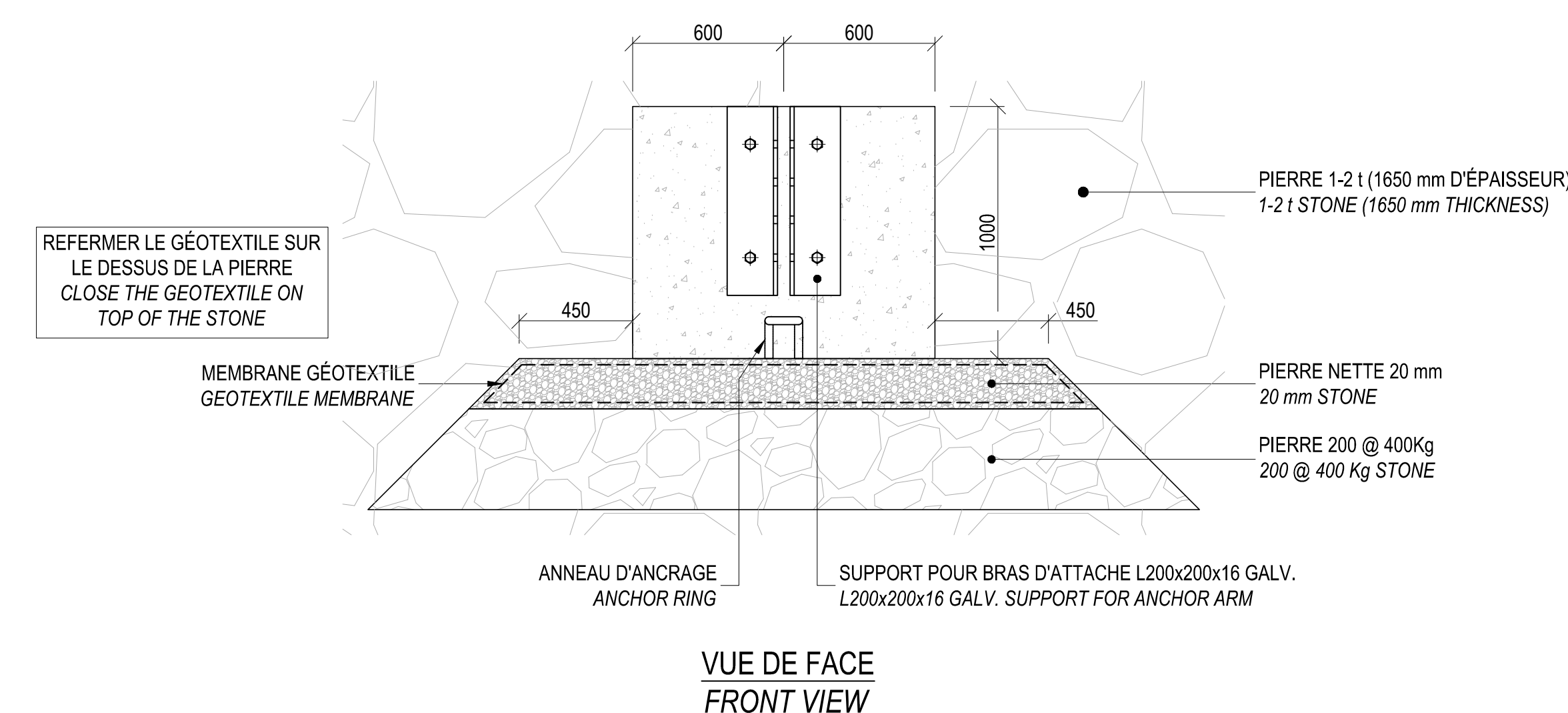
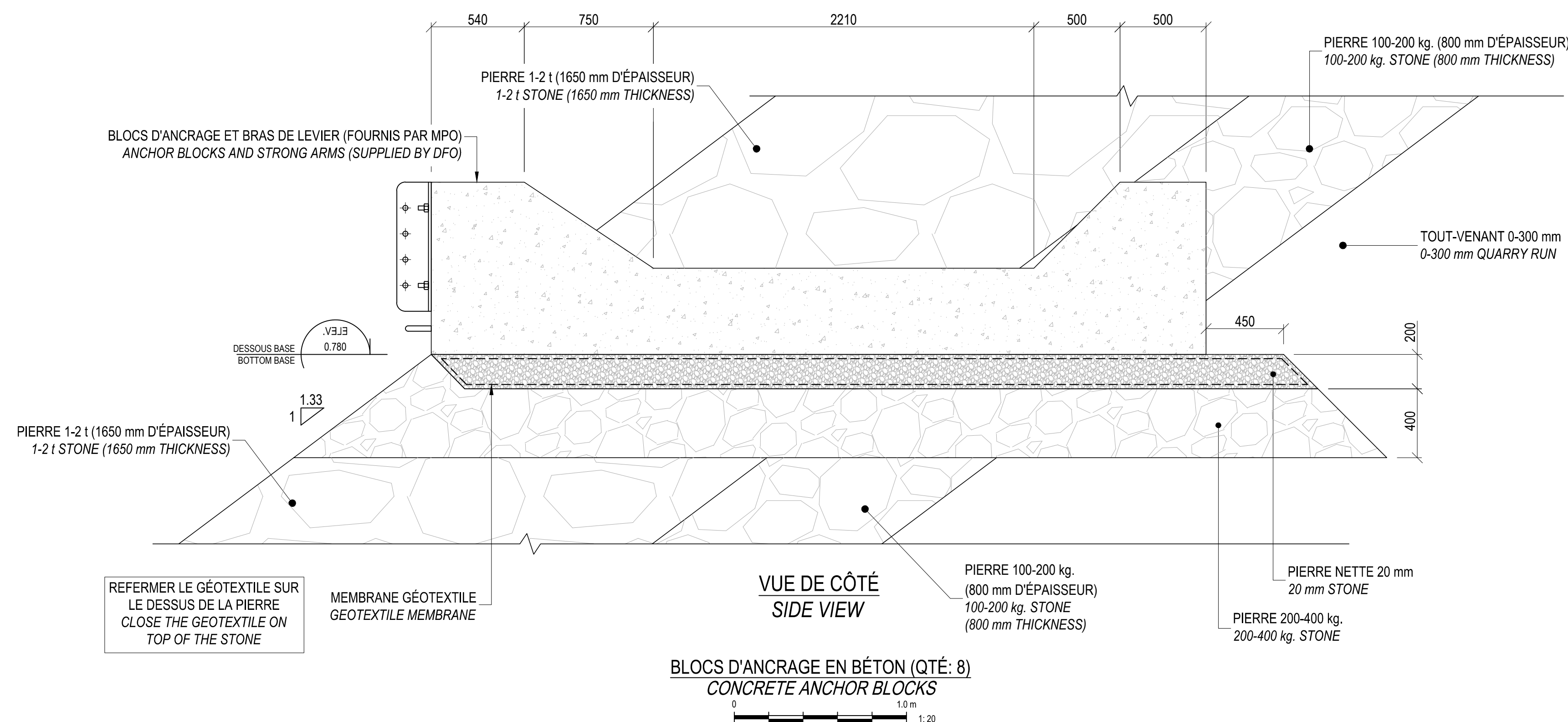
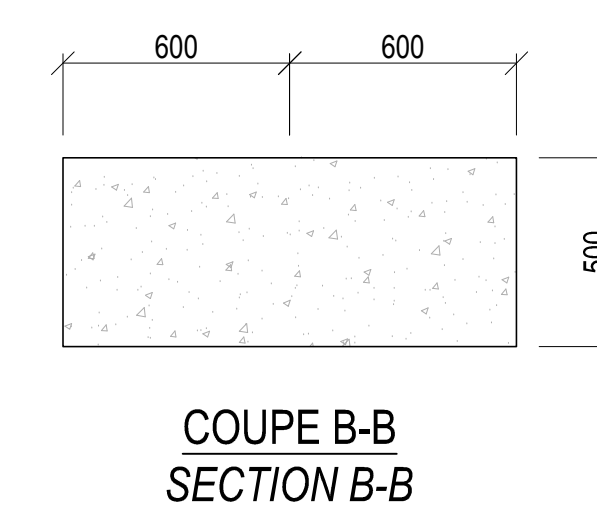
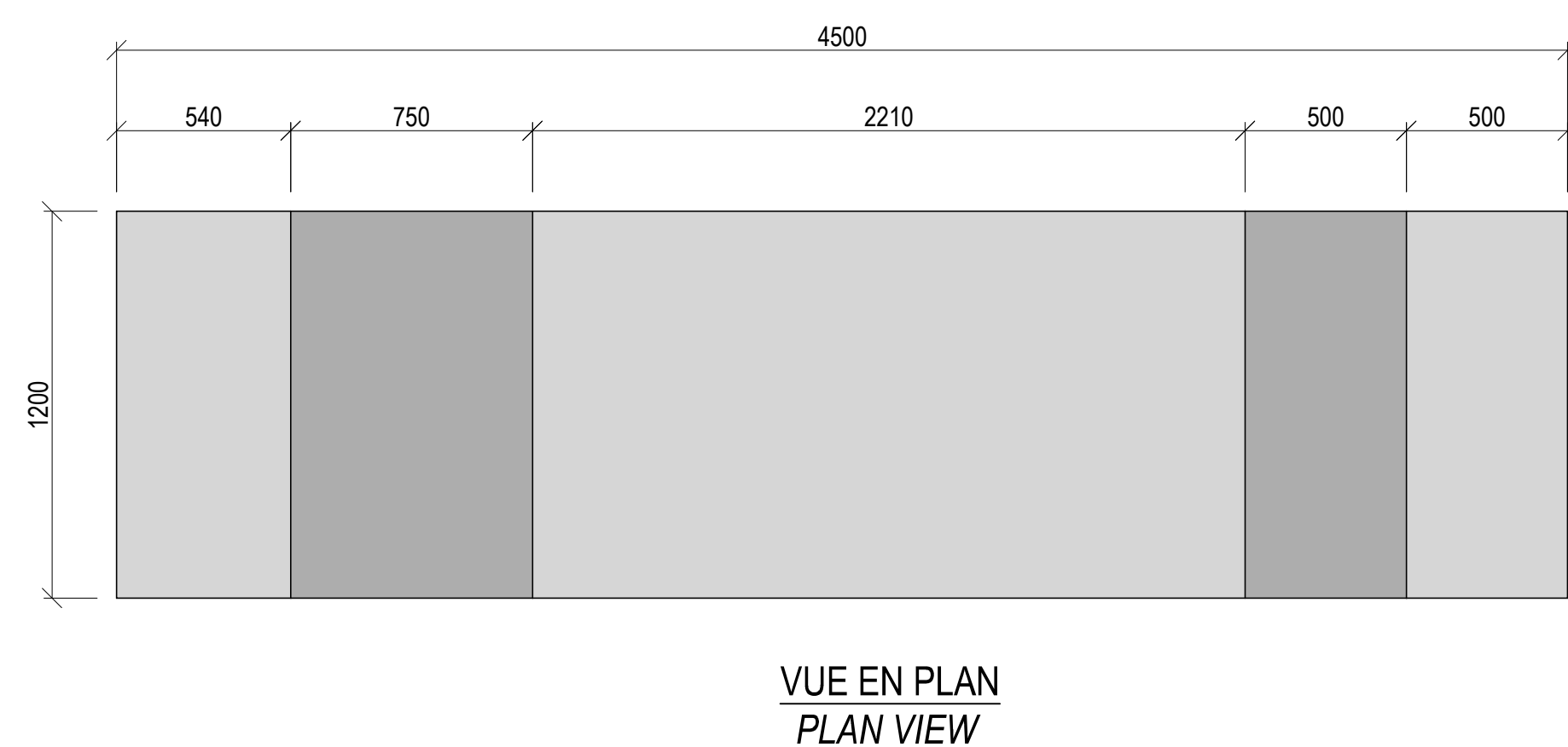
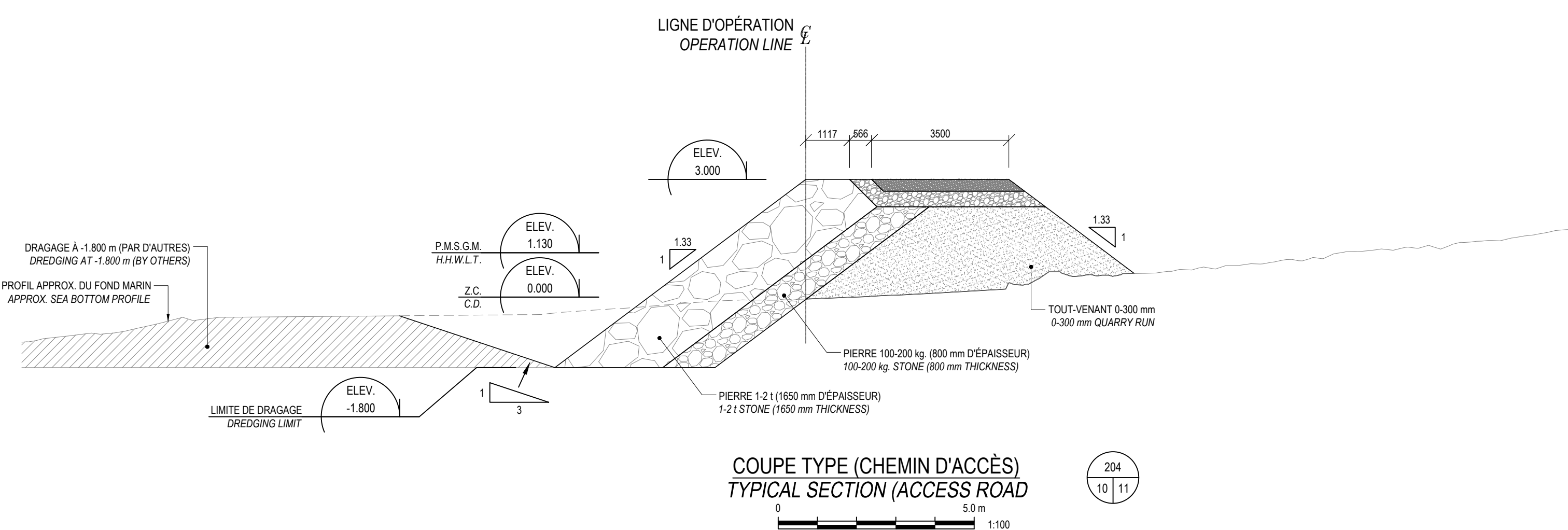
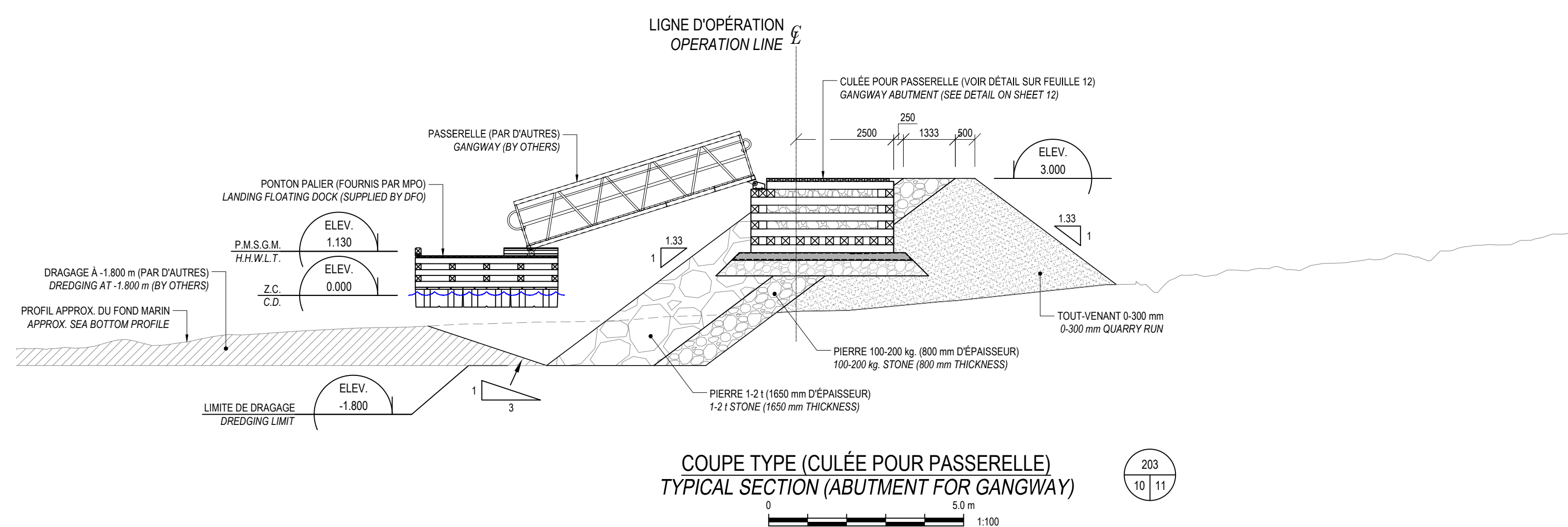
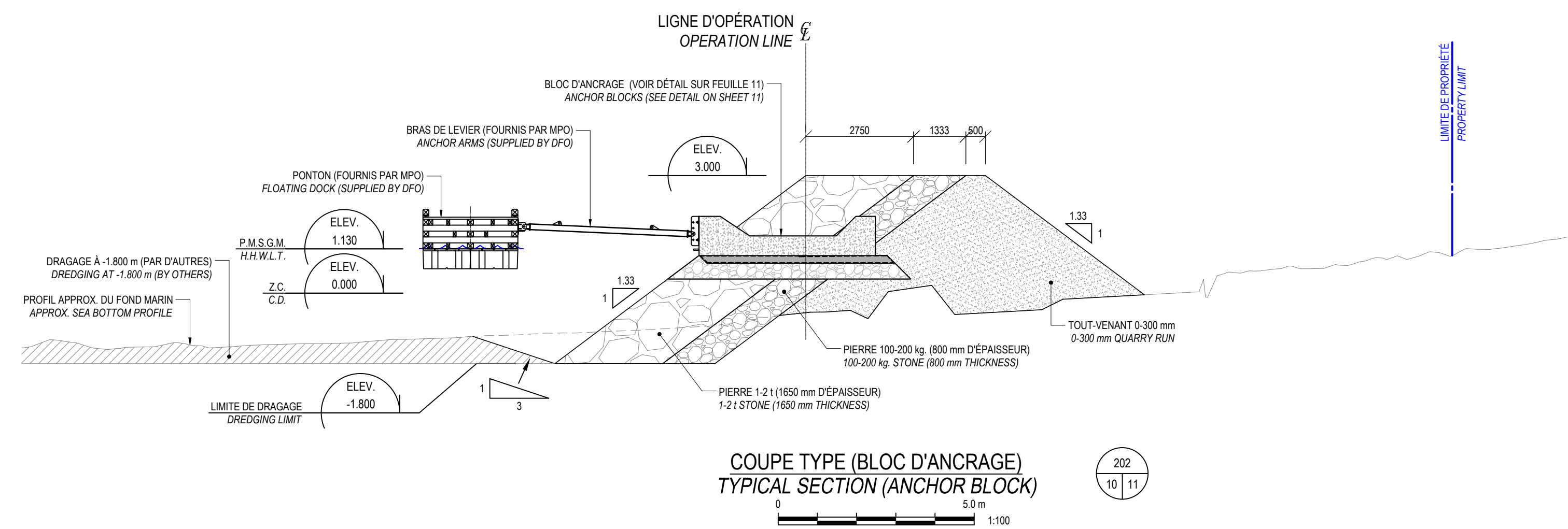
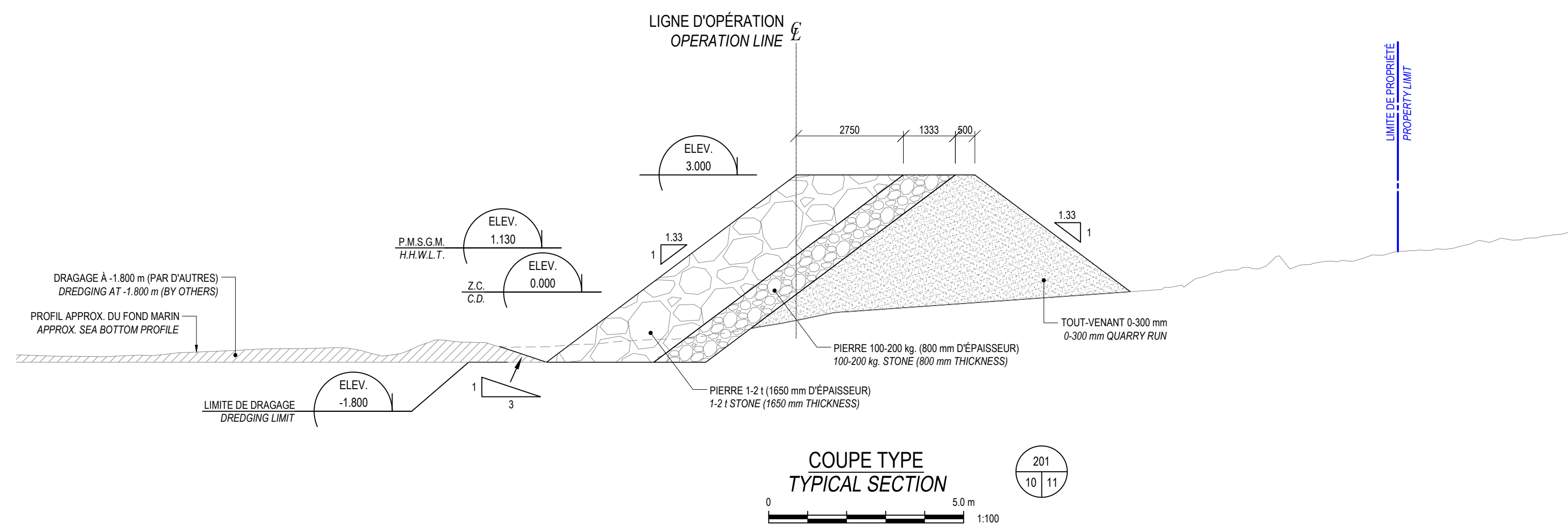
Approuvé par:
Approved by:

No. dossier:
File no.: **F3731-230118**

Échelle:
Scale: **1:250**

No. feuille:
Sheet no.: **PPB23-3609-M02-21**

10 / 12



00	POUR SOUMISSION / FOR TENDER	F.R.	2023.10.23
----	------------------------------	------	------------

Révision	Description	Par/By	Date
A	Numéro du détail		
B	Feuille sur laquelle le détail est référencé		
C	Feuille sur laquelle le détail est dessiné		



Dossier: **ÎLE D'ENTRÉE**
ÎLES-DE-LA-MADELEINE | MAGDALEN ISLANDS
INSTALLATION DE BLOCS D'ANCRAGE
ANCHOR BLOCKS INSTALLATION

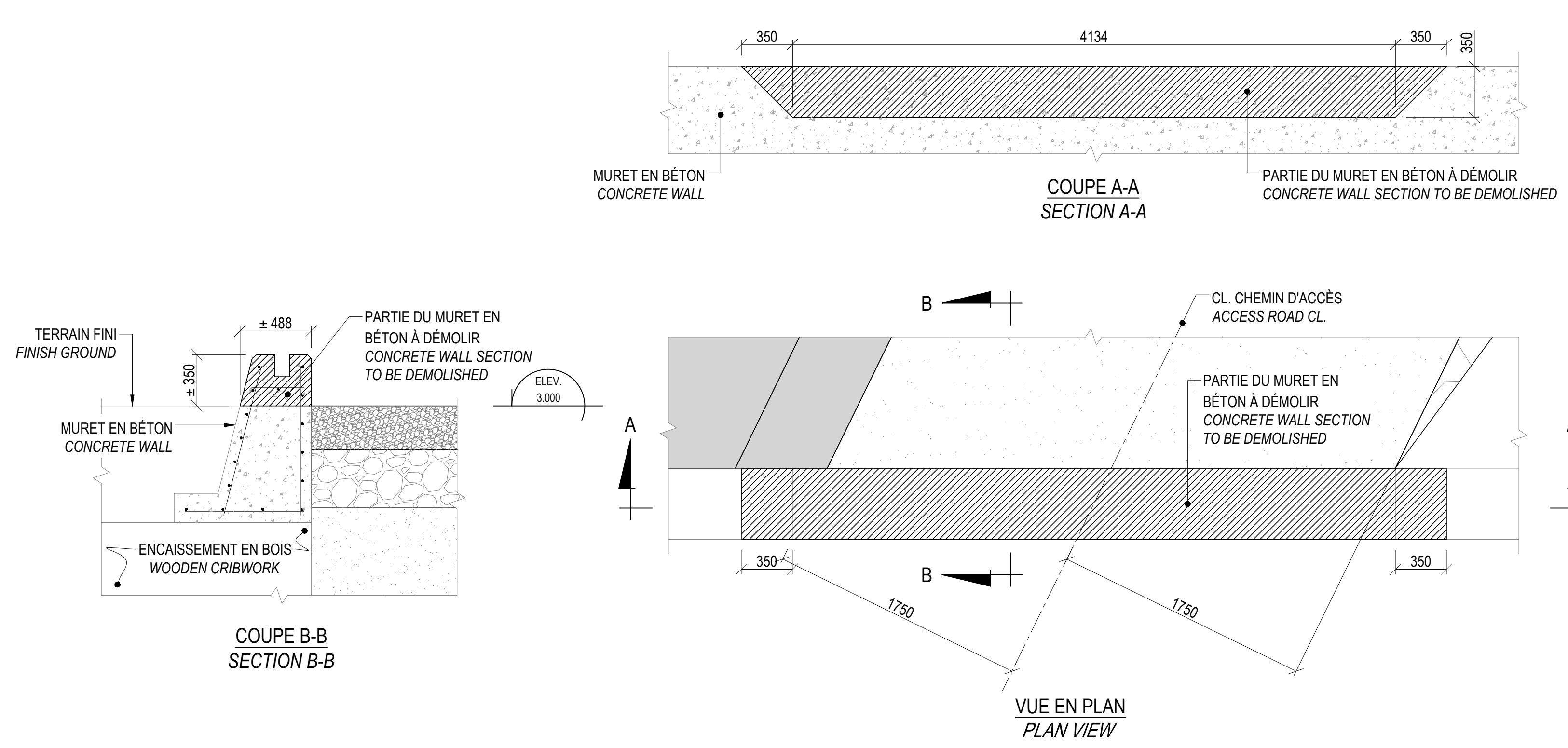
Dessiné par: **CONDITIONS PROPOSÉES**
Coupes et détails
PROPOSED CONDITIONS
Sections and details

Conçu par: **F. RICHARD, ing.** Date: 2023.09.27
Dessiné par: **P.-Y. BONIN** Date: 2023.09.27


Approuvé par: _____ Date: _____

No. dossier: **F3731-230118** Echelle: _____
No. dessin: _____ No. feuille: _____
PPB23-3609-M02-22 11 / 12

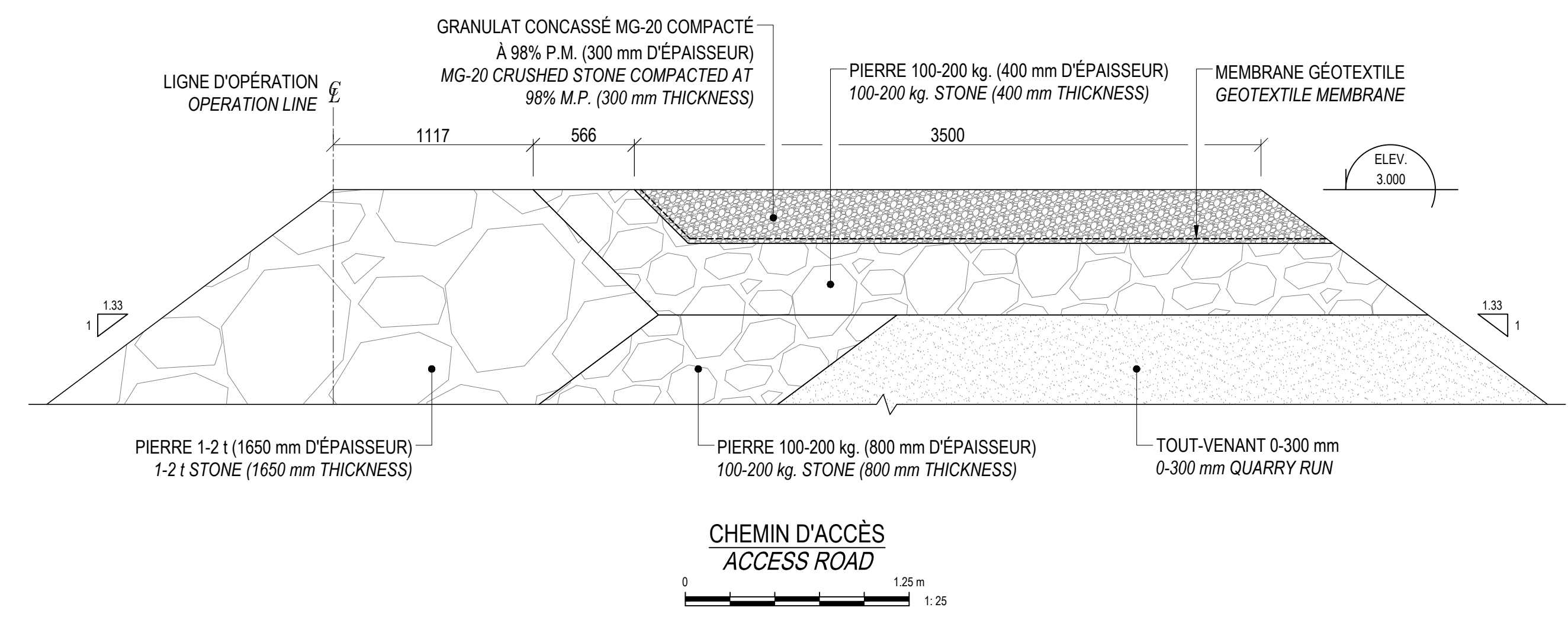
AutoCAD B1 2023/10/26 08:34 | M:\Plan\3609_ÎLE D'ENTRÉE\ÎLE D'ENTRÉE\2023_M02_Installation\BlocsAnchorage\PPB23-3609-M02-22



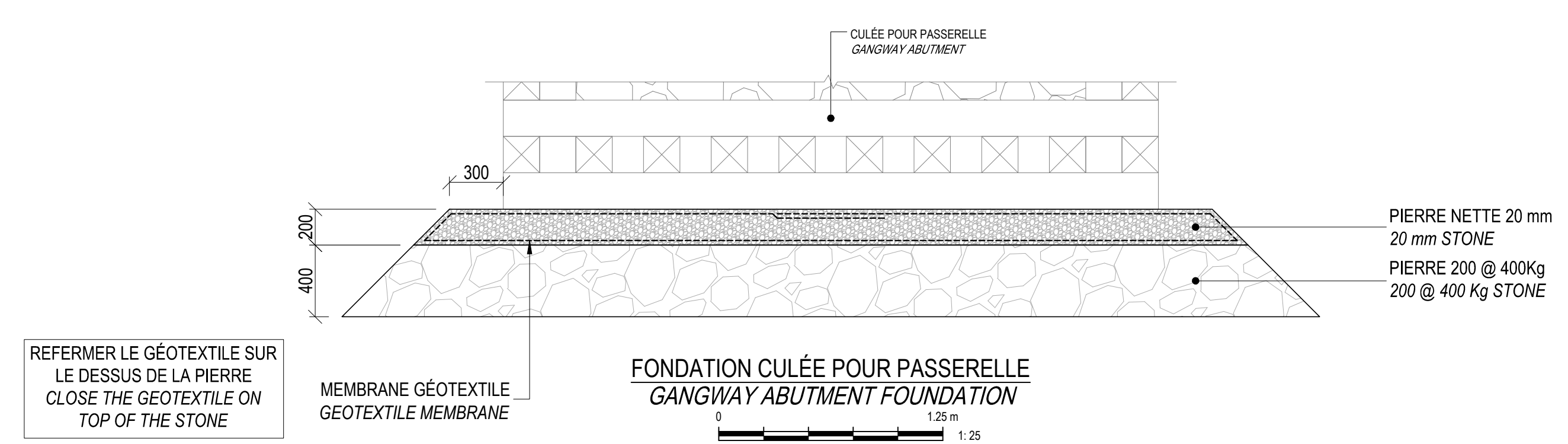
DÉMOLITION PARTIELLE DU MURET EN BÉTON EXISTANT / PARTIAL DEMOLITION OF EXISTING CONCRETE WALL



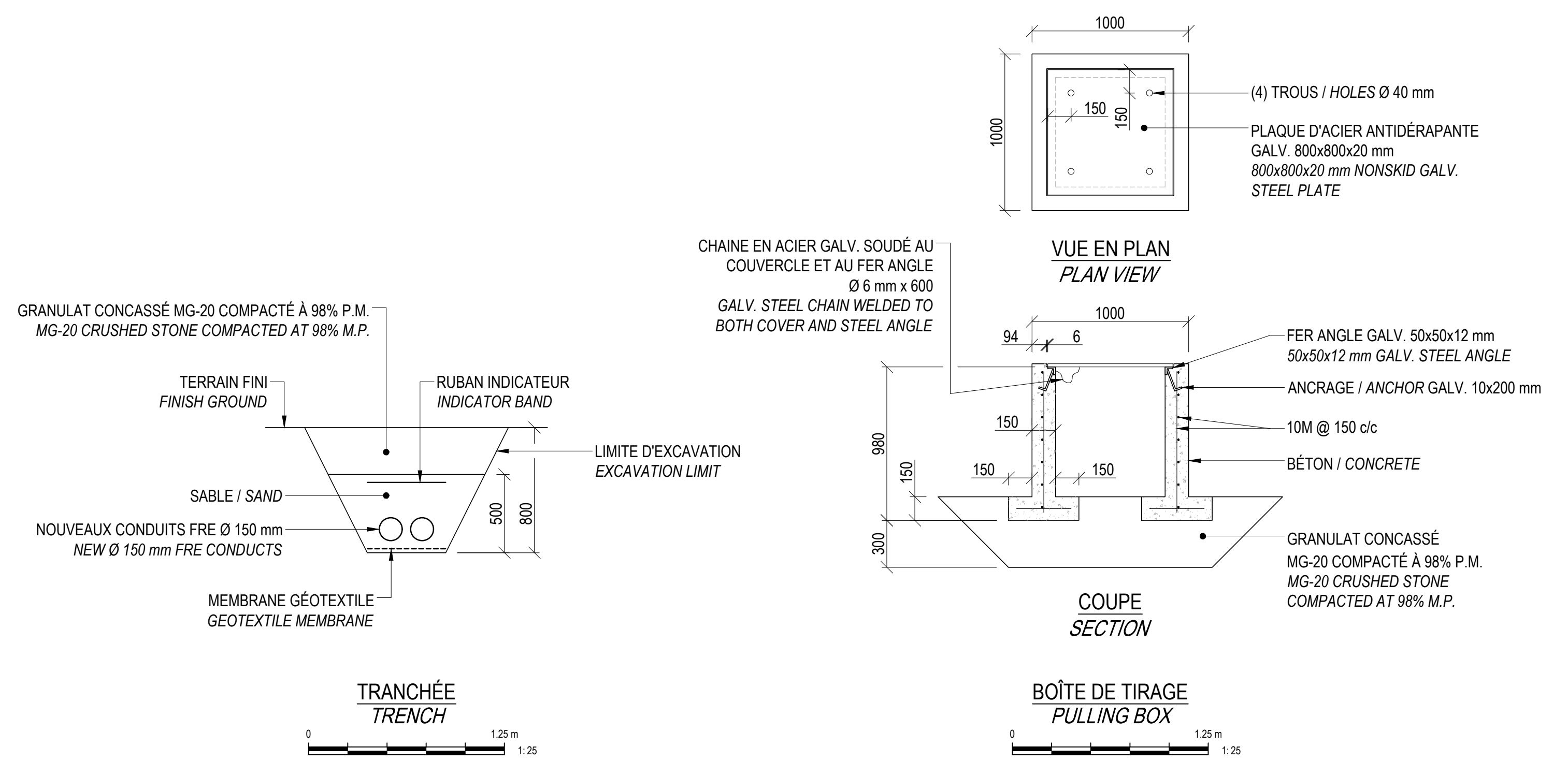
CULÉE EN PLASTIQUE RECYCLÉ 203x203 mm POUR PASSERELLE (QTÉ: 2) / 203x203 mm RECYCLED PLASTIC ABUTMENT FOR GANGWAY



CHÉMIN D'ACCÈS ACCESS ROAD

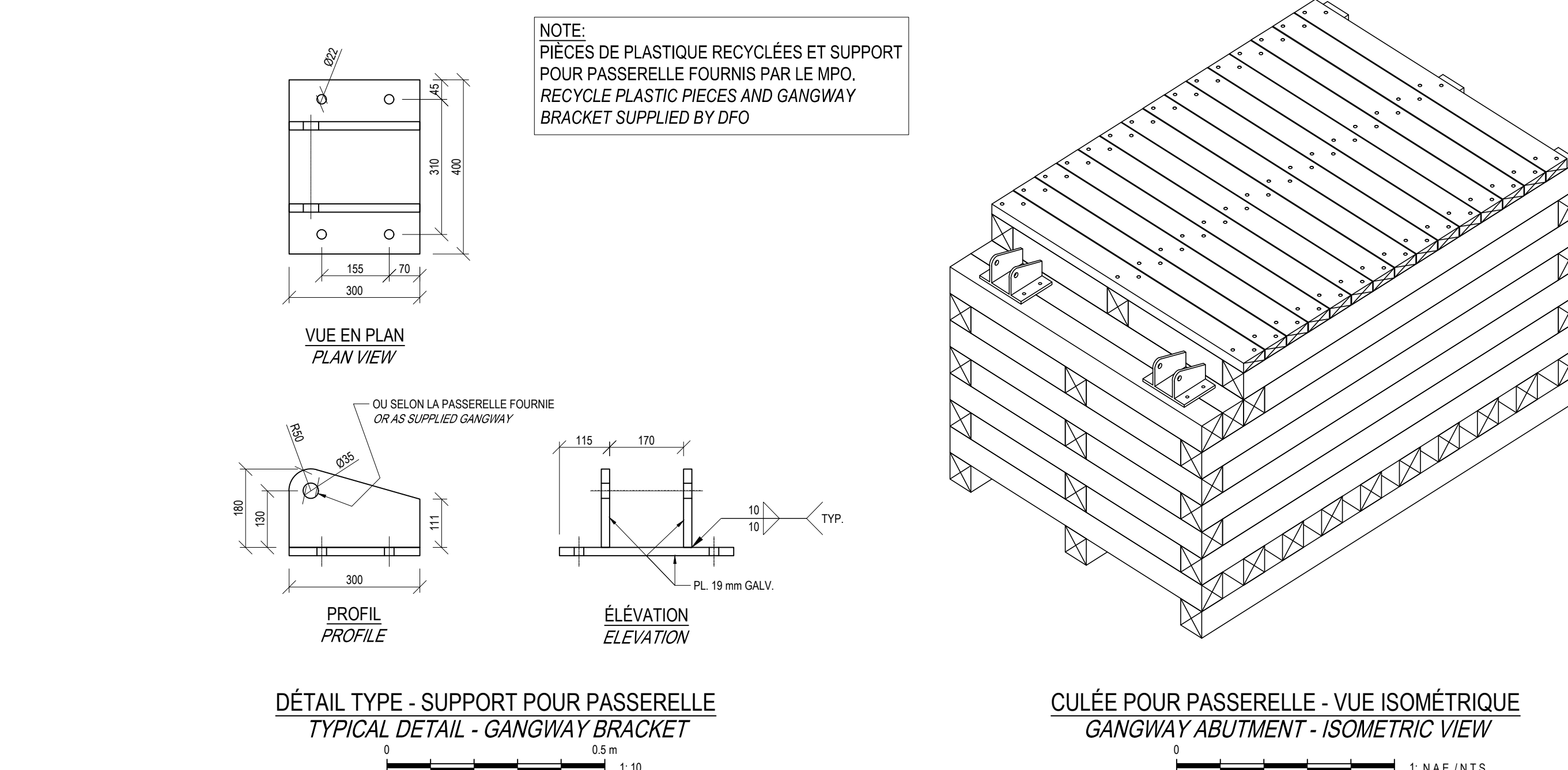


FONDATION CULÉE POUR PASSERELLE GANGWAY ABUTMENT FOUNDATION



TRANCHEE TRENCH

BOÎTE DE TIRAGE PULLING BOX




DÉTAIL TYPE - SUPPORT POUR PASSERELLE TYPICAL DETAIL - GANGWAY BRACKET

CULÉE POUR PASSERELLE - VUE ISOMÉTRIQUE GANGWAY ABUTMENT - ISOMETRIC VIEW

00	POUR SOUMISSION / FOR TENDER	F.R.	2023.10.23
----	------------------------------	------	------------

Révision	Description	Par/By	Date
A	Numéro du détail / Drawing no.		
B	Feuille sur laquelle le détail est référencé / Location drawing no.		
C	Feuille sur laquelle le détail est dessiné / Drawing no.		



Dossier: ÎLE D'ENTRÉE / ÎLES-DE-LA-MADELEINE | MAGDALEN ISLANDS
INSTALLATION DE BLOCS D'ANCRAGE / ANCHOR BLOCKS INSTALLATION

Dessin: CONDITIONS PROPOSÉES / COUPES ET DÉTAILS
PROPOSED CONDITIONS / SECTIONS AND DETAILS

Conçu par: F. RICHARD, ing. / 2023.09.27
Dessiné par: P.-Y. BONIN / 2023.09.27

No. dossier: F3731-230118 / Echelle: 1: NAE / N.T.S.
No. feuille: 12 / 12