







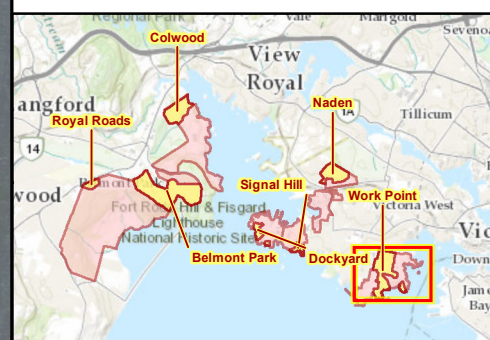
### CFB / BFC Esquimalt Work Point

Vacant Land /  
Terrains vacants

#### Legend / Légende

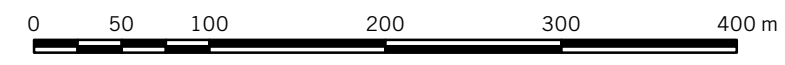
	Available Infrastructure / Infrastructure disponible	258 m
	Vacant land / Terrain vacant	53 852 m²

-  Existing building / Bâtiment existant
-  RHS Boundary / Limite du SLR



#### Housing Site Location / Emplacement du secteur d'habitation

This map is not a legal survey document and should be used for presentation purposes only.  
 Cette carte n'est pas un document d'arpentage légal et ne devrait être utilisée que pour fin de représentation.



Projection : NAD 1983, Universal Transverse Mercator, zone 10  
 NAD 1983, Mercator transverse universelle, zone 10



Data sources / Sources de données :  
 - DMTI (Canmap)  
 - CFHA Unit information as of March 6, 2023 / Renseignements sur les unités tirés le 6 mars 2023  
 - Imagery / Imagerie: ESRI, June / juin 2022